
金山町勢要覧2021 資料編

Kaneyama Town Data



●合併の歴史

旧組名	大塩組										大石組												
明治4年	第46区										第47区												
明治6年	滝沢村	大塩村	田沢村	越川村	横田村	大岐村	山入村	本名村	八町村	西谷村	小栗山村	川口村	中井村	玉梨村	大石村	水沼村	太郎布村	沼沢村	大栗山村	三更村	福沢入新田村	板下村	宮崎村
明治6年 ～ 明治22年	滝沢村	大塩村	田沢村	越川村	横田村	(明8・8・12) 山入村	本名村	八町村	西谷村	小栗山村	川口村	(明8・8・12) 玉梨村	大志村	水沼村	太郎布村	沼沢村	(明8・8・12) 大栗山村	(明8・8・12) 中川村					
明治22年4月1日	大滝村		横田村			本名村	川口村			沼沢村													
明治22年 ～ 昭和30年	(昭15・4・1) 横田村			本名村	川口村			沼沢村															
昭和30年3月31日	金山村																						
昭和33年4月1日	金山町																						

●合併時の各旧村長・助役・収入役

旧村名	村長	助役	収入役
沼沢村	友友一	江口定美	長谷川政市
川口・本名村	雪下正兵	星政美	栗城富三郎
横田村	菅家善三	長谷川嘉市	渡部文衛

●歴代町長

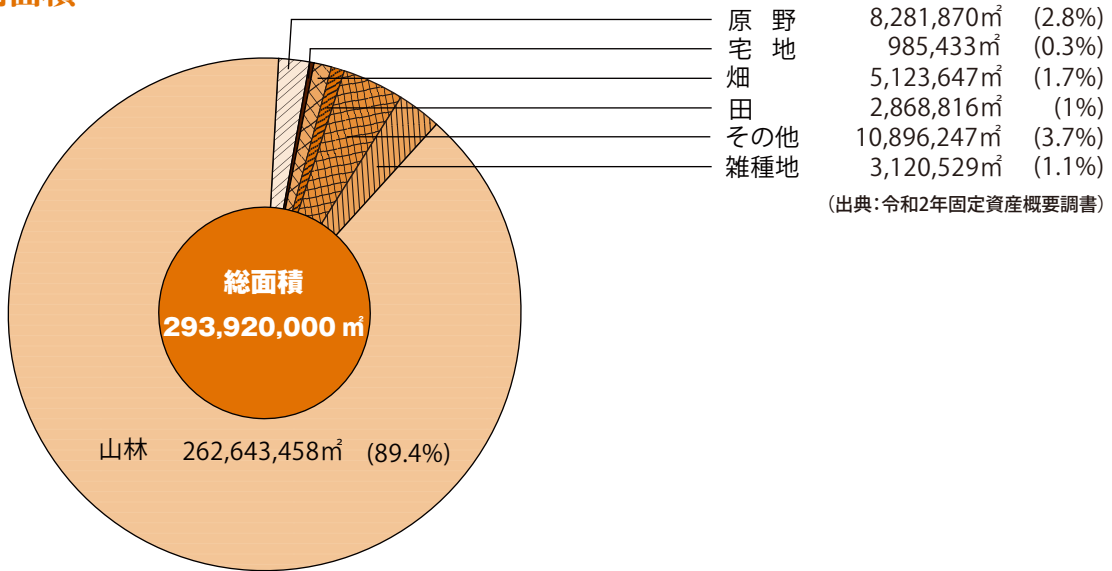
歴代	氏名	就任年月日	退任年月日
初代	渡邊利一郎	昭和30.4.30	昭和34.4.29
2	渡部文衛	34.4.30	38.4.29
3	渡部文衛	38.4.30	42.4.29
4	渡邊利一郎	42.4.30	46.4.29
5	長谷川源太郎	46.4.30	50.4.29
6	長谷川源太郎	50.4.30	53.9.30
7	渡部義博	53.10.22	57.10.21
8	渡部義博	57.10.22	61.10.21
9	長谷川恒雄	61.10.22	平成2.10.21
10	長谷川恒雄	平成2.10.22	6.10.21
11	長谷川恒雄	6.10.22	10.10.21
12	齋藤勇一	10.10.22	14.10.21
13	齋藤勇一	14.10.22	18.10.21
14	長谷川律夫	18.10.22	22.10.21
15	長谷川律夫	22.10.22	26.10.21
16	長谷川盛雄	26.10.22	30.10.21
17	押部源二郎	30.10.22	在職中

●歴代議長

歴代	氏名	就任年月日	退任年月日
初代	長谷川源太郎	昭和30.12.22	昭和34.12.21
2	長谷川源太郎	34.12.22	37.8.7
3	長谷川源清	37.8.7	38.12.21
4	星賢正	38.12.22	42.12.21
5	星賢正	42.12.22	46.12.21
6	坂内逸次	46.12.22	50.12.21
7	渡部義博	50.12.22	53.9.8
8	加藤伊之助	53.11.8	54.12.21
9	栗城勝雄	54.12.22	58.12.21
10	栗田正男	58.12.22	62.12.21
11	渡部太一	62.12.22	平成3.12.21
12	青柳儀忠	平成3.12.22	7.12.21
13	星賢一	7.12.22	11.12.21
14	滝沢宏吉	11.12.22	15.12.21
15	船城和雄	15.12.22	19.12.21
16	長谷川盛雄	19.12.25	23.12.21
17	長谷川盛雄	23.12.22	26.8.21
18	五ノ井清二	26.8.29	27.12.21
19	五ノ井清二	27.12.22	令和元.12.21
20	五ノ井義一	令和元.12.22	在職中

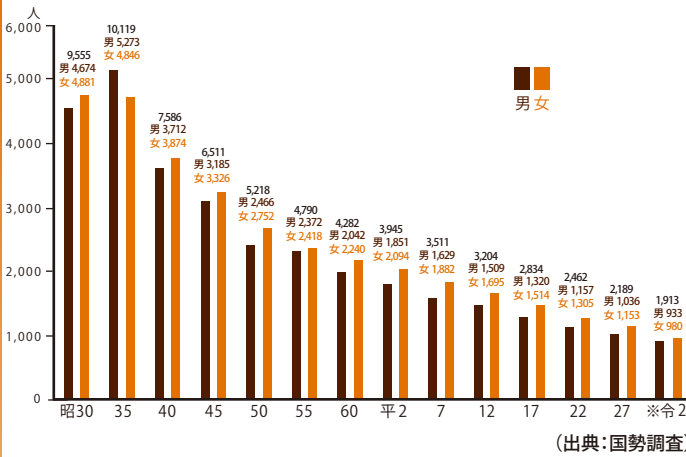
地積

●地目別面積

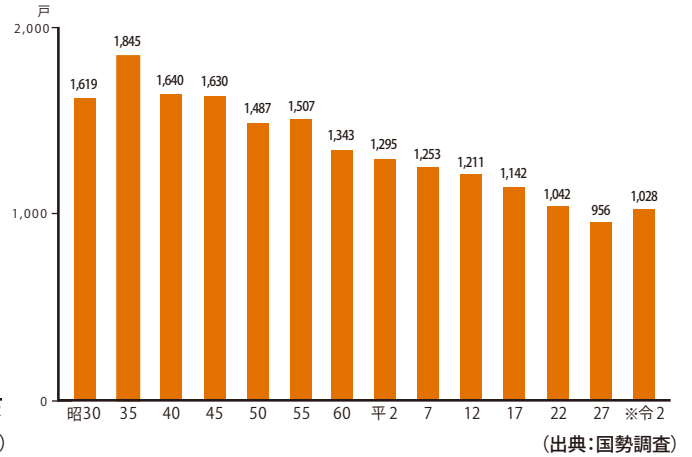


人口

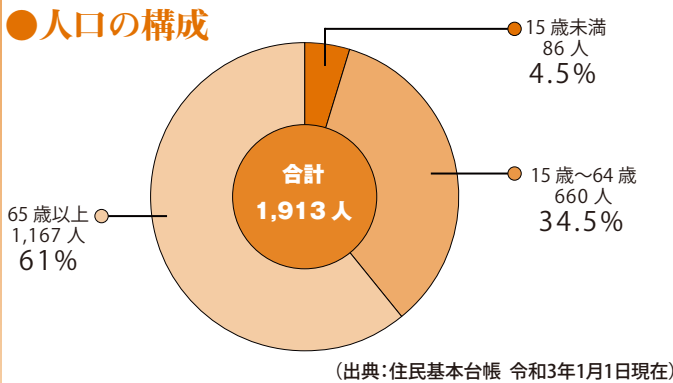
●人口の推移



●世帯数の推移



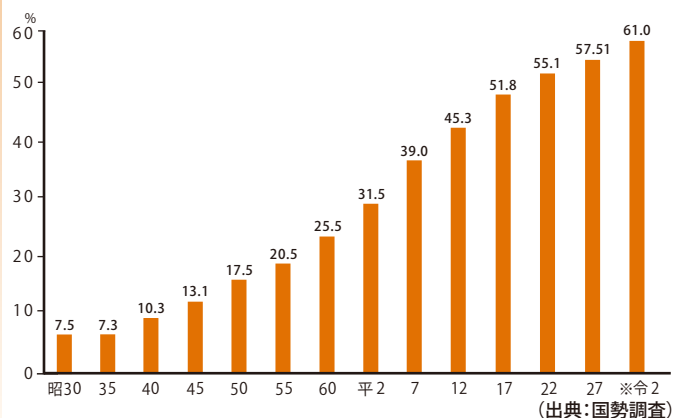
●人口の構成



●人口動態の推移

年	自然動態(人)		社会動態(人)		増減(人)
	出生	死亡	転入	転出	
昭和30年	249	86	資料なし	資料なし	—
昭和35年	179	91	523	455	156
昭和40年	92	77	464	677	△198
昭和45年	70	66	339	582	△239
昭和50年	48	72	228	339	△135
昭和55年	33	59	164	254	△116
昭和60年	28	60	168	275	△139
平成2年	28	47	213	139	55
平成7年	17	53	97	152	△91
平成12年	9	46	87	138	△88
平成17年	5	58	85	102	△70
平成22年	4	67	76	69	△56
平成27年	5	54	50	70	△69
令和元年	7	69	56	70	△76


●65歳以上の割合



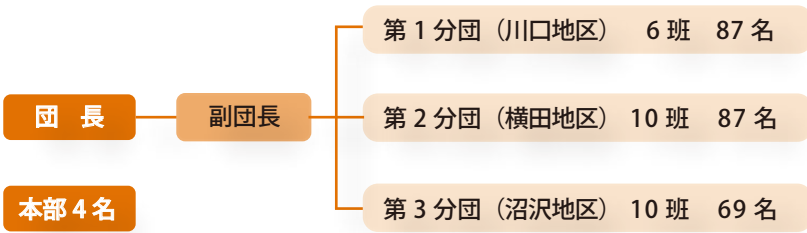
(出典: 福島県現住人口調査)
※は令和3年1月1日現在の住民基本台帳から

●町の位置

位 置 (役場)	東 経	139.31°
	北 緯	37.27°
距 離	東 西	19.90 km
	南 北	20.25 km
面 積	293,920,000 m ²	
海 抜 高	最 低	255 m
	最 高	1,316m

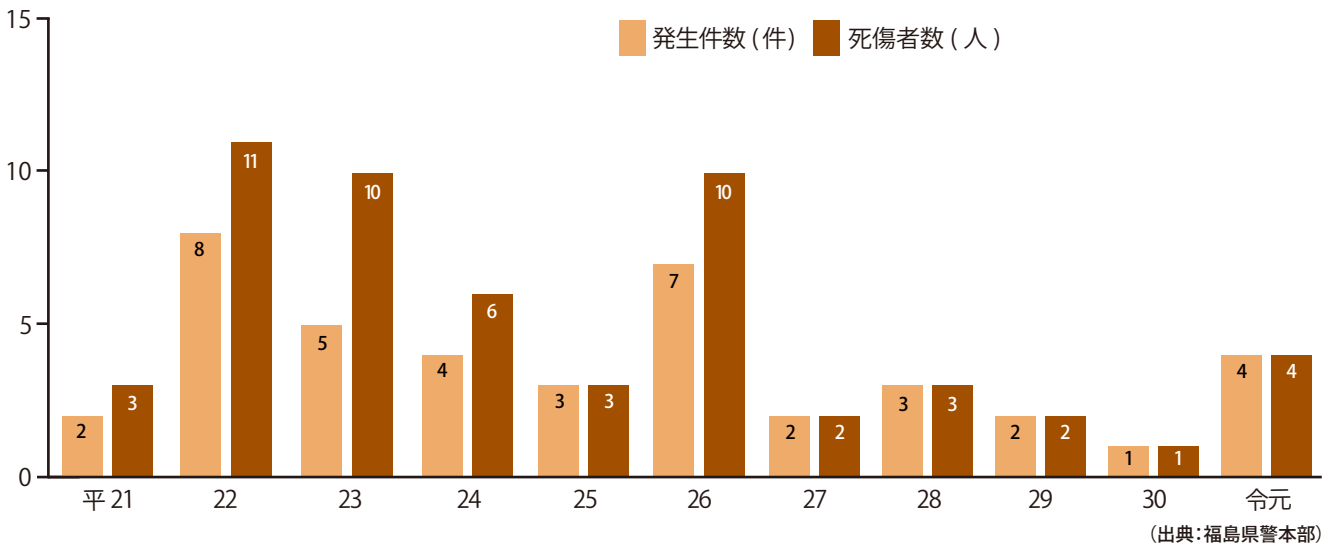


●消防団系統図



(出典:町総務課 令和3年1月1日現在)

●交通事故発生状況

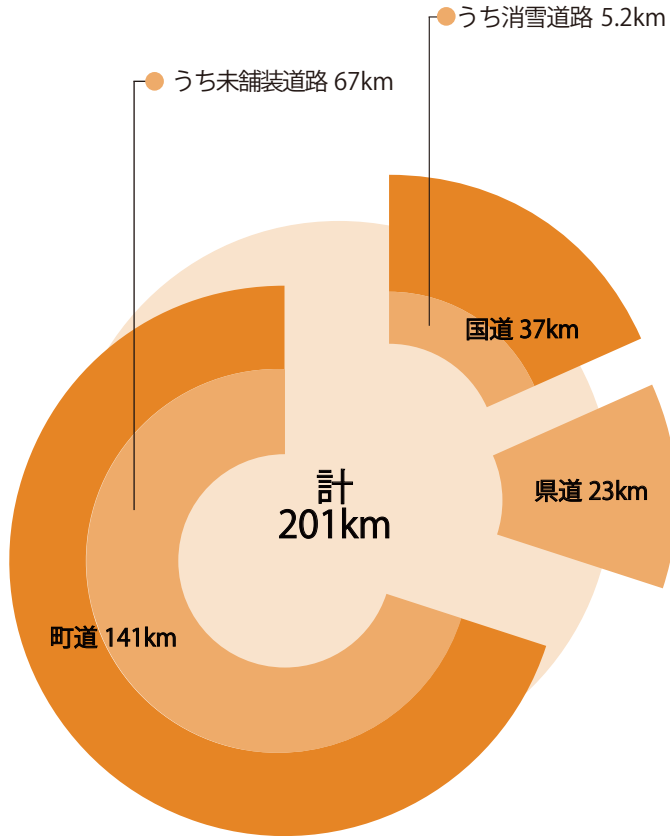


●火災発生状況

年 度	火 災 件 数				損害面積		焼失世帯数 (戸)		死傷者 (人)		損害見積額 (千円)			
	計	建 物	林 野	その他	建物 (m ²)	林野 (a)	全 焼	半 焼	死 者	負 傷 者	計	建 物	林 野	その他
平成21	0	0	0	0	0	0	0	0	0	0	0	0	0	0
平成22	2	2	0	0	256	0	1	1	0	1	3,813	3,813	0	0
平成23	1	1	0	0	0	0	0	1	0	0	5	5	0	0
平成24	3	2	1	0	187	0	1	0	0	0	4,494	4,494	0	0
平成25	2	0	1	1	0	30	0	0	0	0	373	0	58	315
平成26	3	2	0	1	595	0	2	0	0	0	15,659	15,609	0	50
平成27	1	1	0	0	0	0	0	0	0	0	69	69	0	0
平成28	1	0	1	0	0	20	0	0	0	0	0	0	0	0
平成29	2	2	0	0	206	0	2	0	0	0	2,030	2,030	0	0
平成30	4	3	0	1	618	0	3	0	0	2	10,912	10,910	0	2

(出典:消防防災年鑑)

●生活道路延長



(出典: 金山町道路台帳、宮下土木事務所)

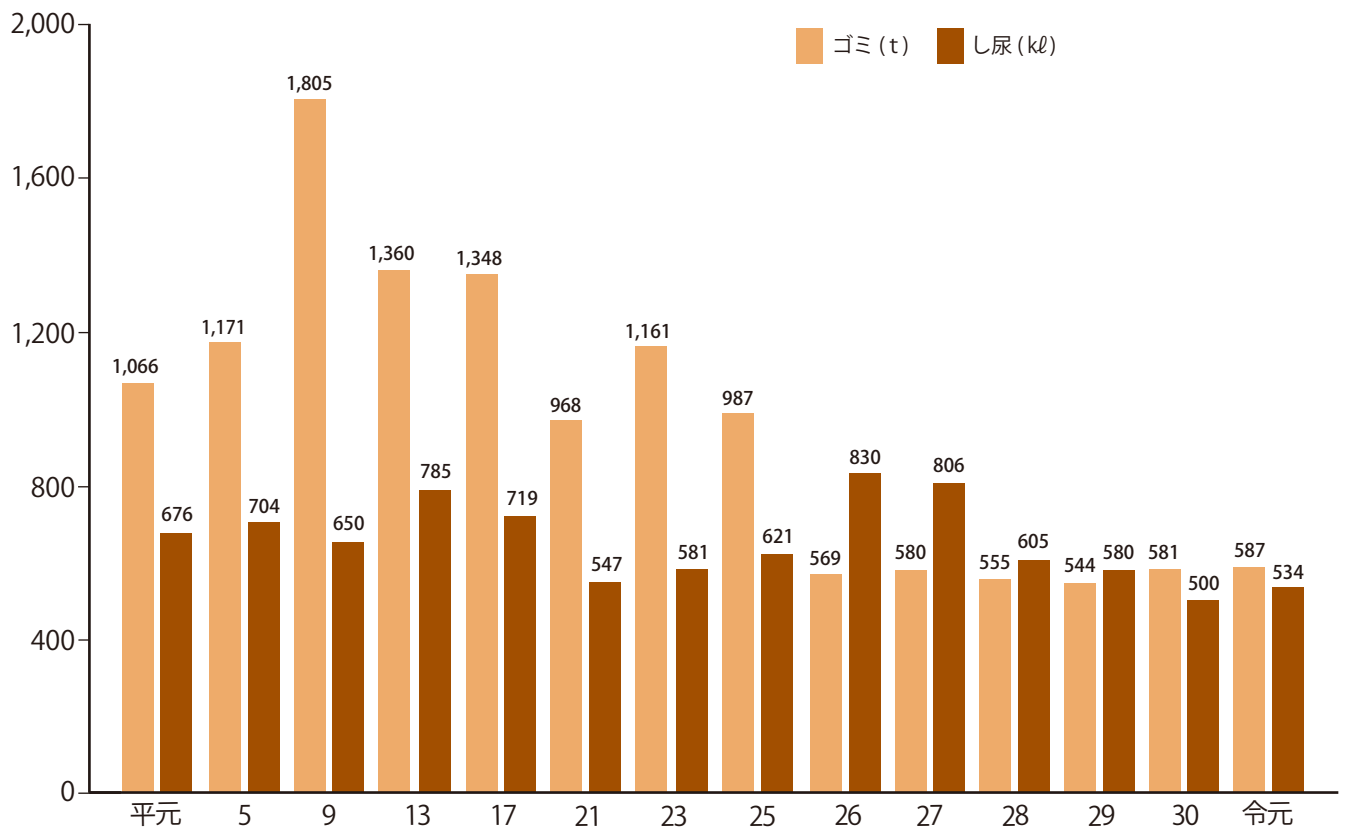
●水道施設の状況

施設名	簡易水道施設
施設数	13
給水戸数 (戸)	949
現在給水人口 (人)	1,803
実績年間給水量 (m ³)	265,879
水道料金年間収入額 (千円)	51,463
一人あたりの日平均給水量 (m ³)	0.4

(出典: 令和元年度決算統計)

※令和元年度に飲料水供給施設は簡易水道施設に統合

●し尿、ごみ処理状況



(出典: 一般廃棄物処理実態調査)

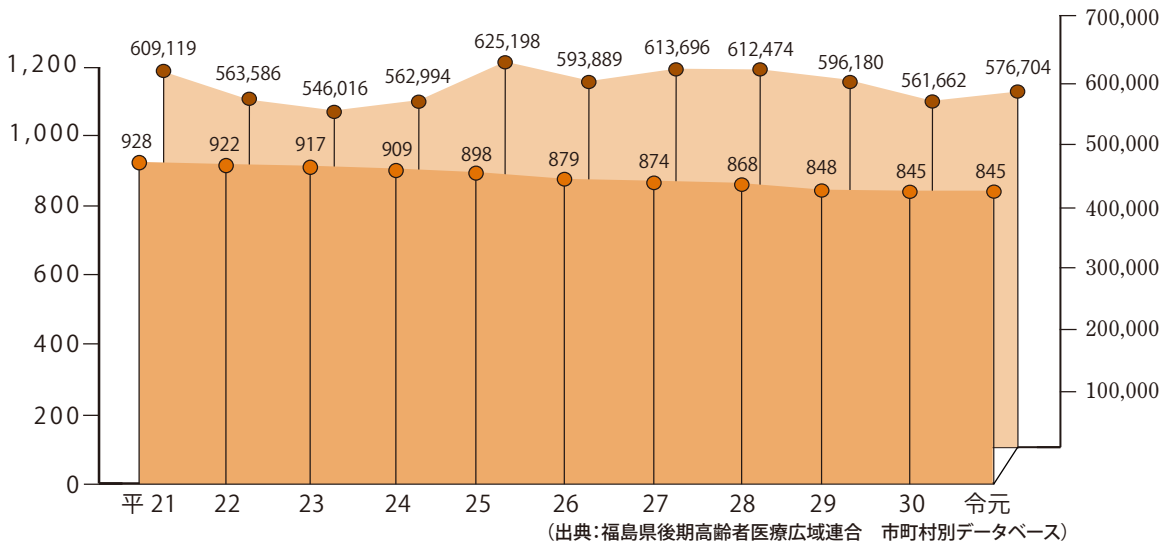
●保育所児童数の推移

年 度	川口保育所			横田保育所			総 計
	3歳未満児	3歳以上児	計	3歳未満児	3歳以上児	計	
平成22	2	17	19	4	6	10	29
平成23	5	17	22	6	7	13	35
平成24	6	15	21	5	7	12	33
平成25	3	9	12	2	8	10	22
平成26	4	7	11	2	11	13	24
平成27	6	6	12	2	8	10	22
平成28	5	6	11	2	6	8	19
平成29	8	9	17	4	2	6	23
平成30	5	15	20	2	6	8	28
令和元	6	13	19	4	3	7	26
令和2	7	12	19	4	8	12	31

(出典:町住民課)

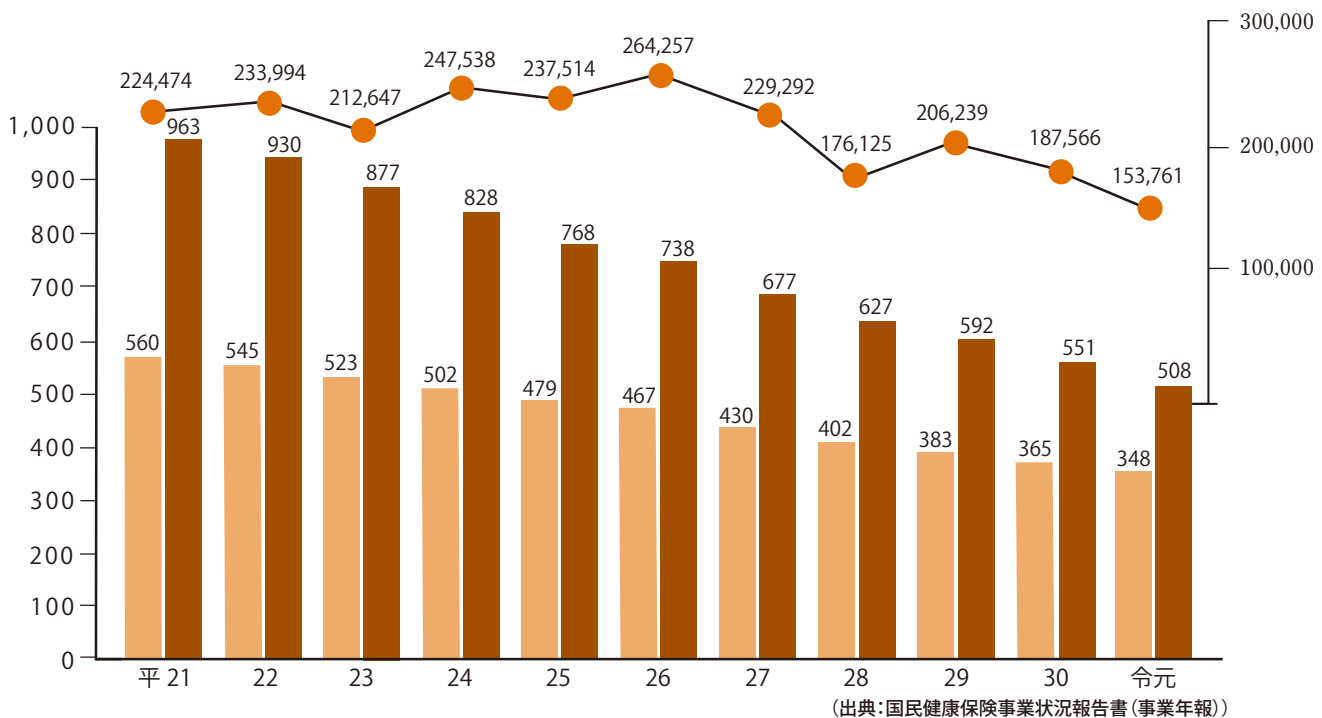
●後期高齢者医療の被保険者及び医療給付費

● 被保険者数(人) ● 医療給付費(千円)

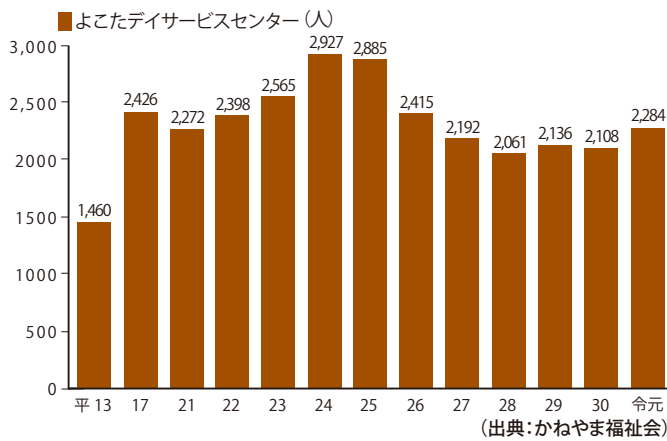
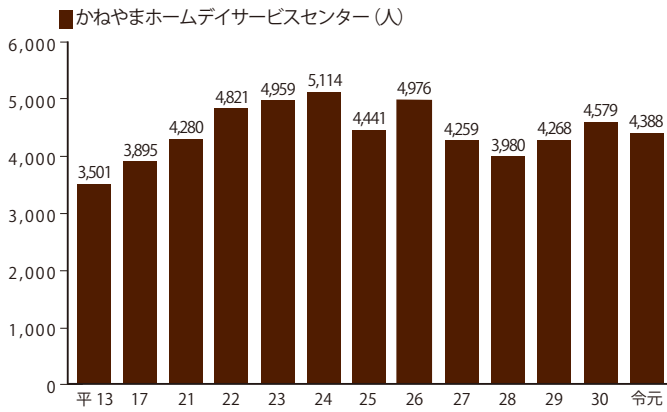
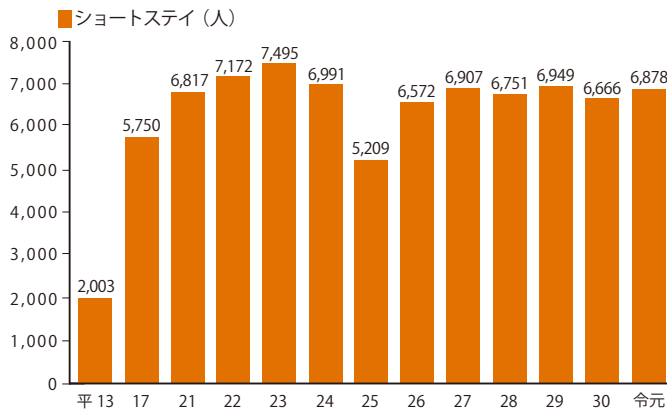


●国民健康保険の被保険者数及び医療給付費

■ 世帯数(戸) ■ 被保険者数(人) ● 医療給付費(千円)



●かねやまホーム等利用状況



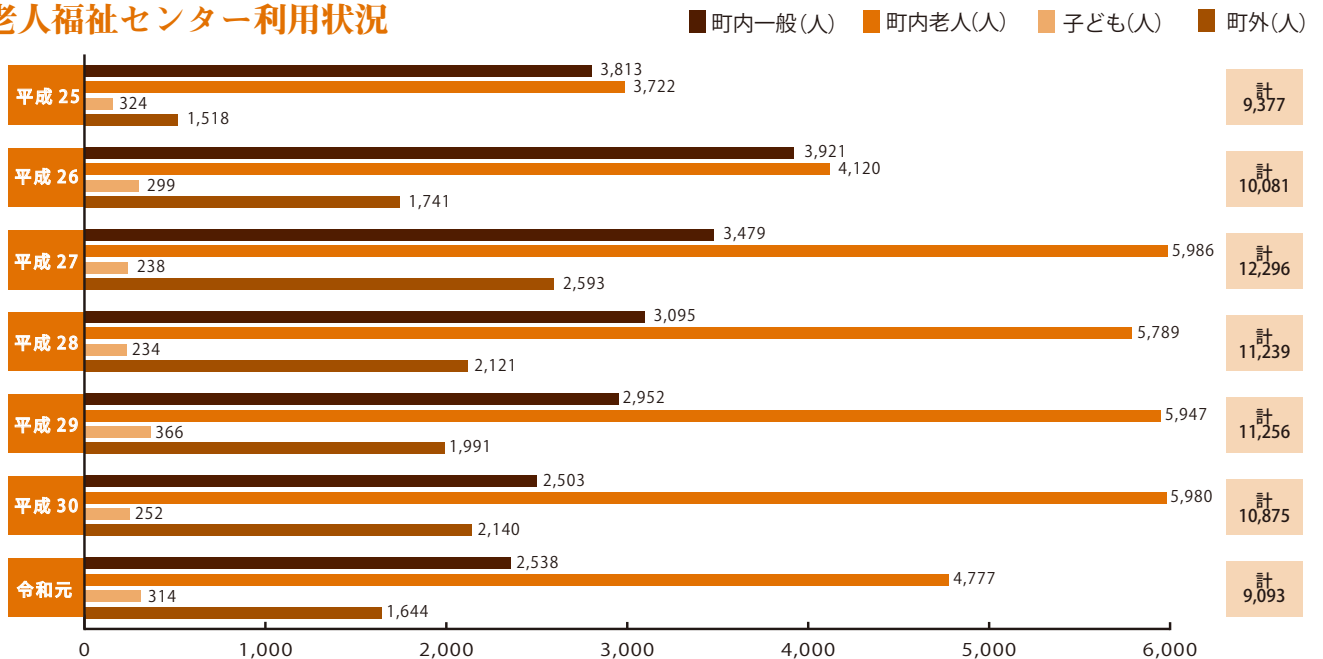
●かねやまホーム入所状況

年 度	町内(人)	町外(人)
平成 13	36	16
平成 17	44	7
平成 22	45	5
平成 23	37	15
平成 24	36	17
平成 25	39	16
平成 26	53	27
平成 27	52	28
平成 28	52	28
平成 29	56	24
平成 30	58	22
令和元	60	20
令和2	63	17

(出典:かねやま福祉会)

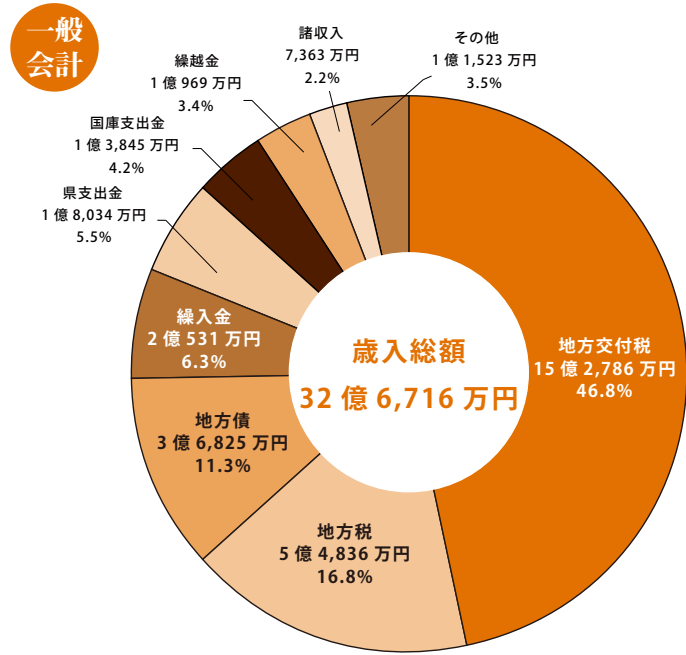
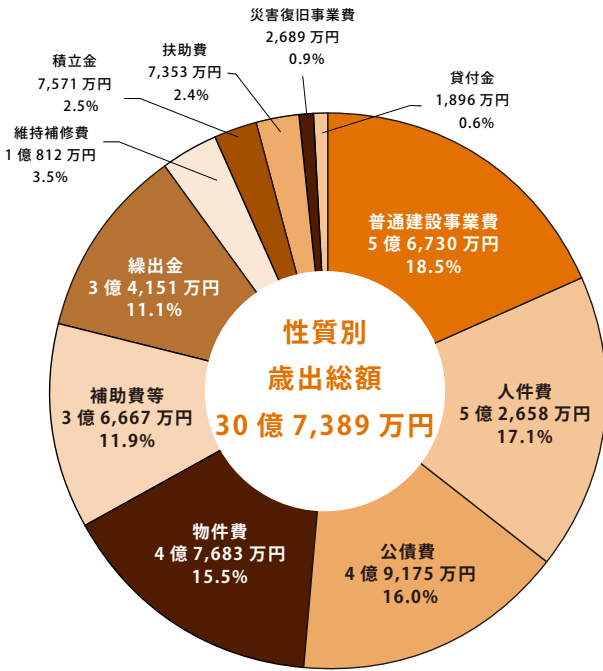


●老人福祉センター利用状況



(出典:金山町社会福祉協議会)

●令和元年度決算の状況



(出典:令和元年度決算書)

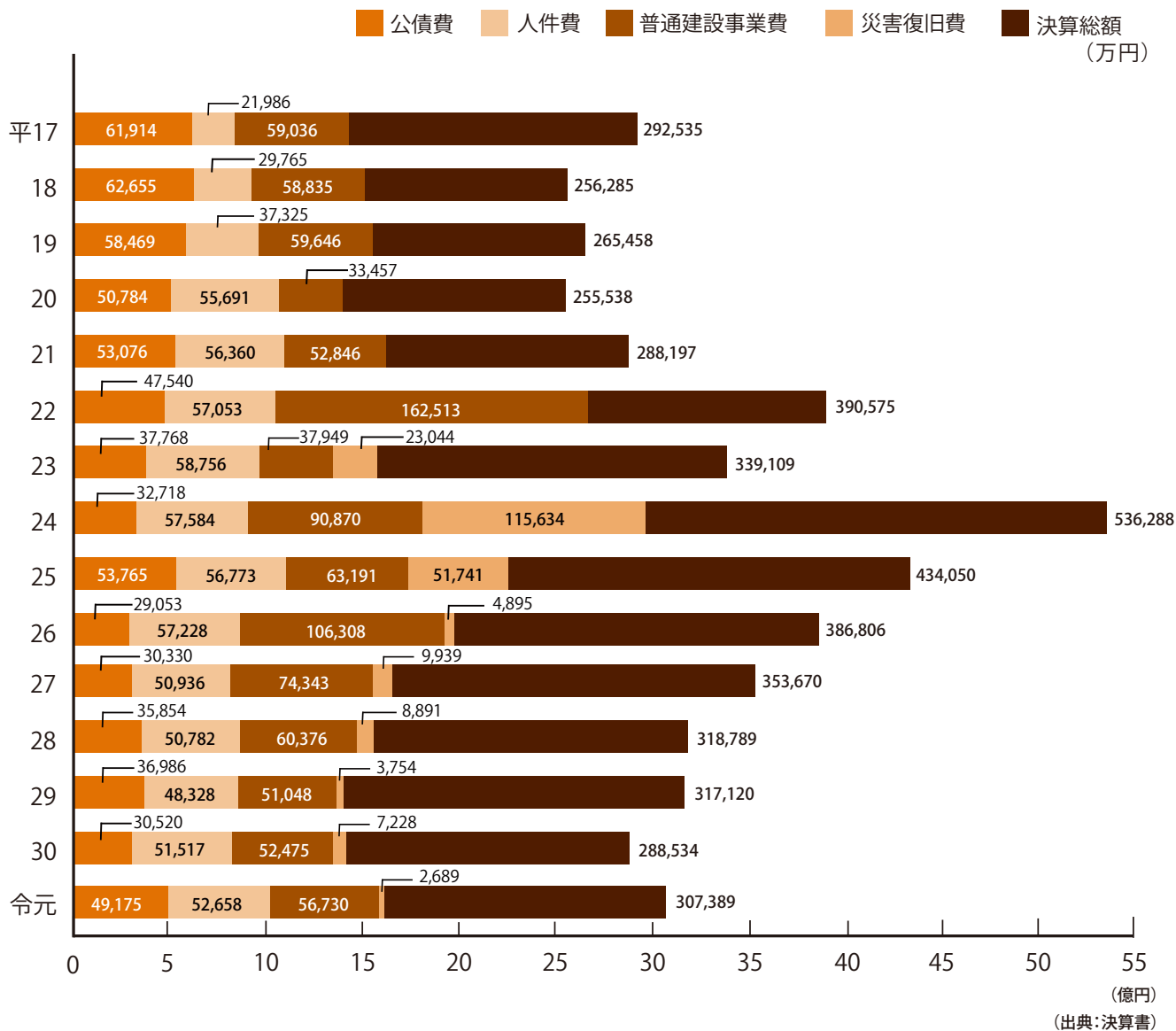
●特別会計

会計名	歳入	歳出
国民健康保険事業勘定 (医療費)	2億8,060万円	2億5,691万円
国民健康保険施設勘定 (診療所)	1億4,332万円	1億4,332万円
簡易水道事業	2億2,036万円	1億9,637万円
農業集落排水事業	338万円	338万円
介護保険事業	5億9,511万円	5億6,051万円
特定地域生活排水処理事業	1億1,162万円	1億928万円
後期高齢者医療事業	4,724万円	4,698万円
特定環境保全公共下水道事業	3,721万円	3,721万円

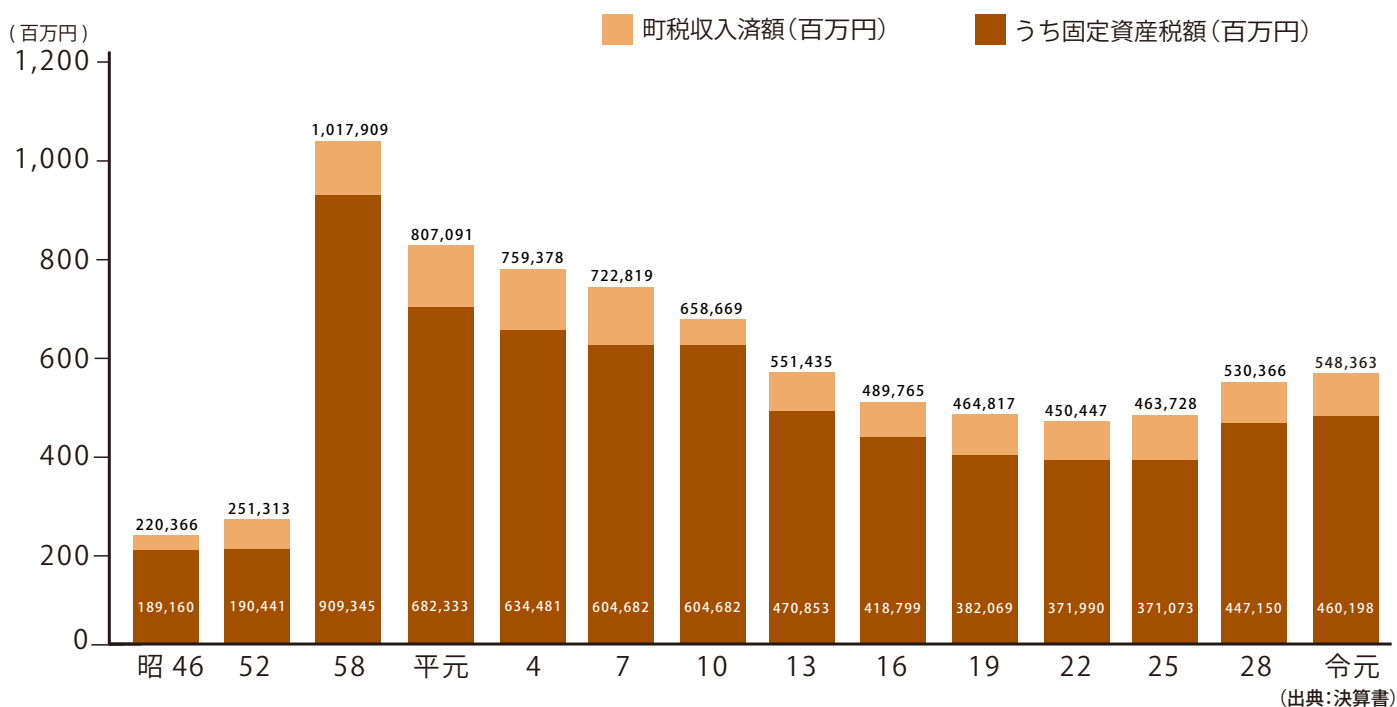
(出典:令和元年度決算書)



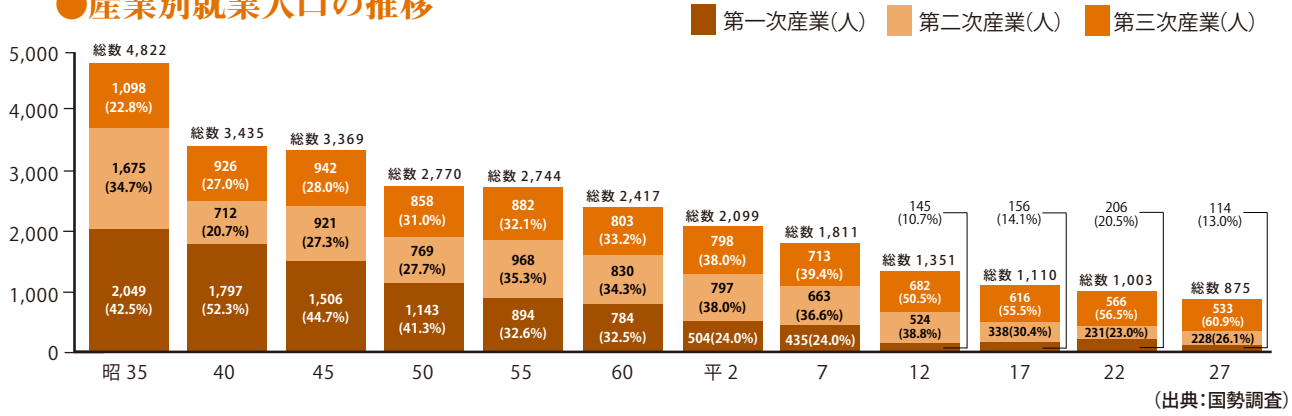
●一般会計の推移



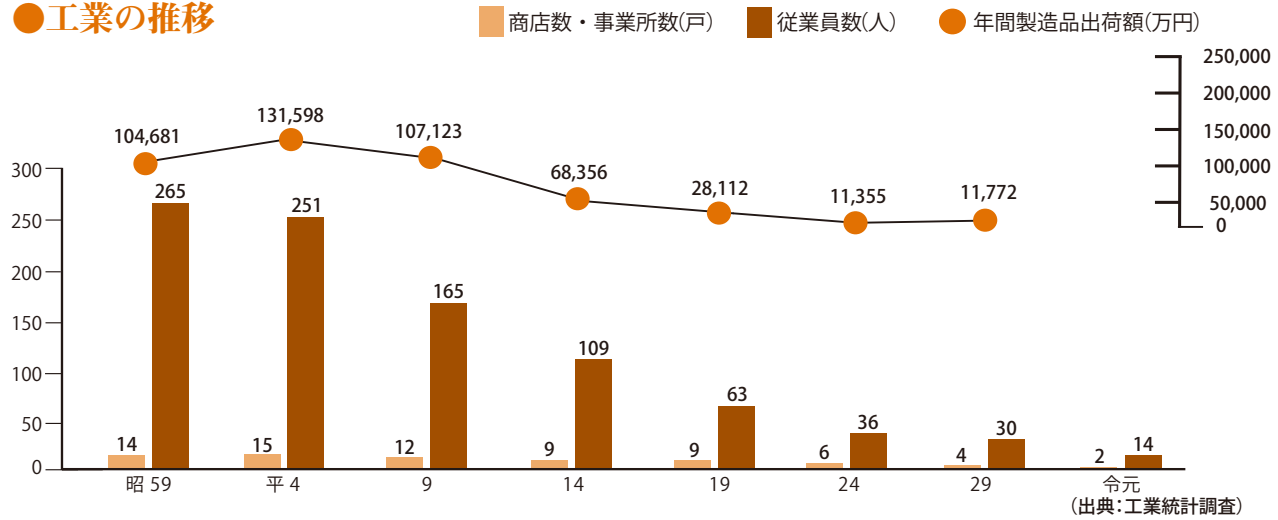
●町税収入額の推移



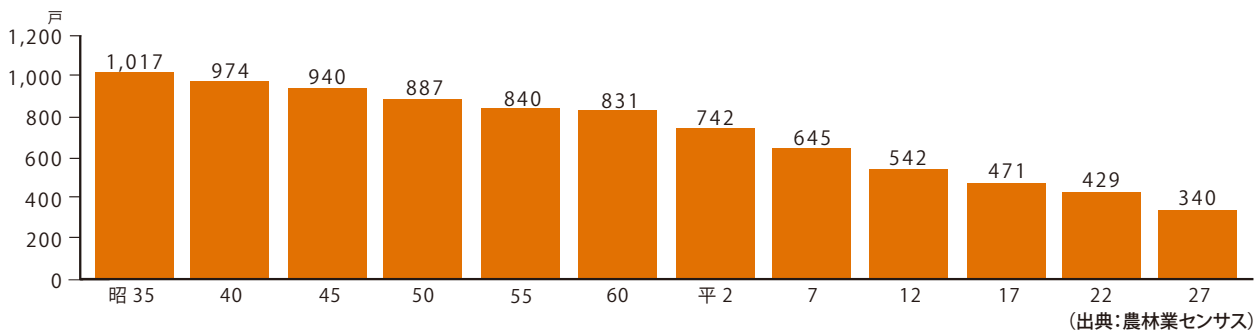
●産業別就業人口の推移



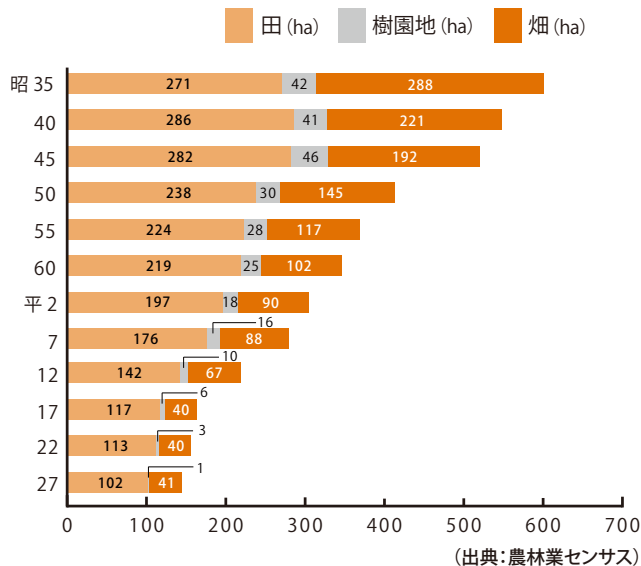
●工業の推移



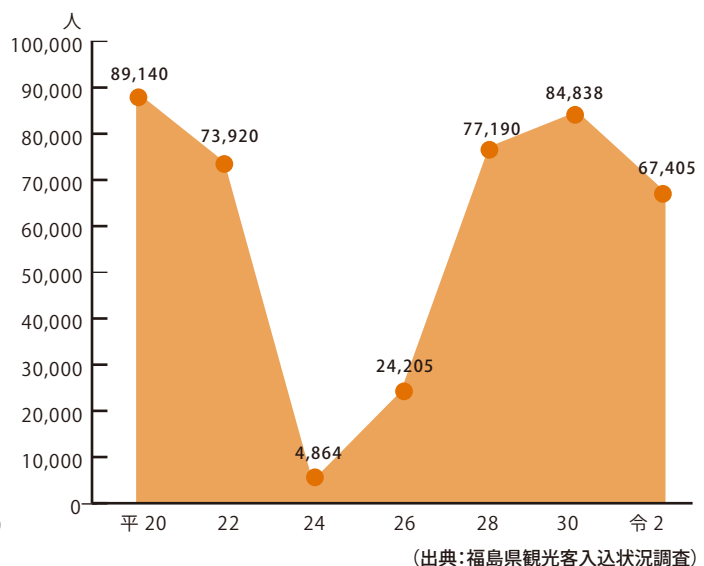
●農家数の推移



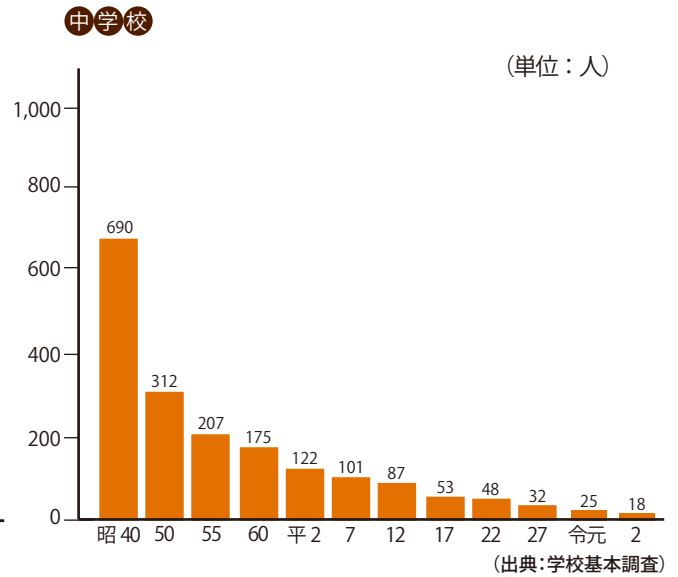
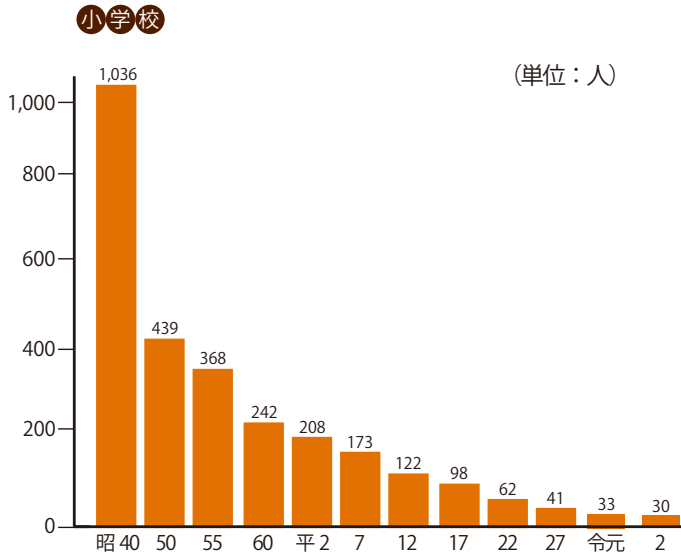
●経営耕地面積の推移



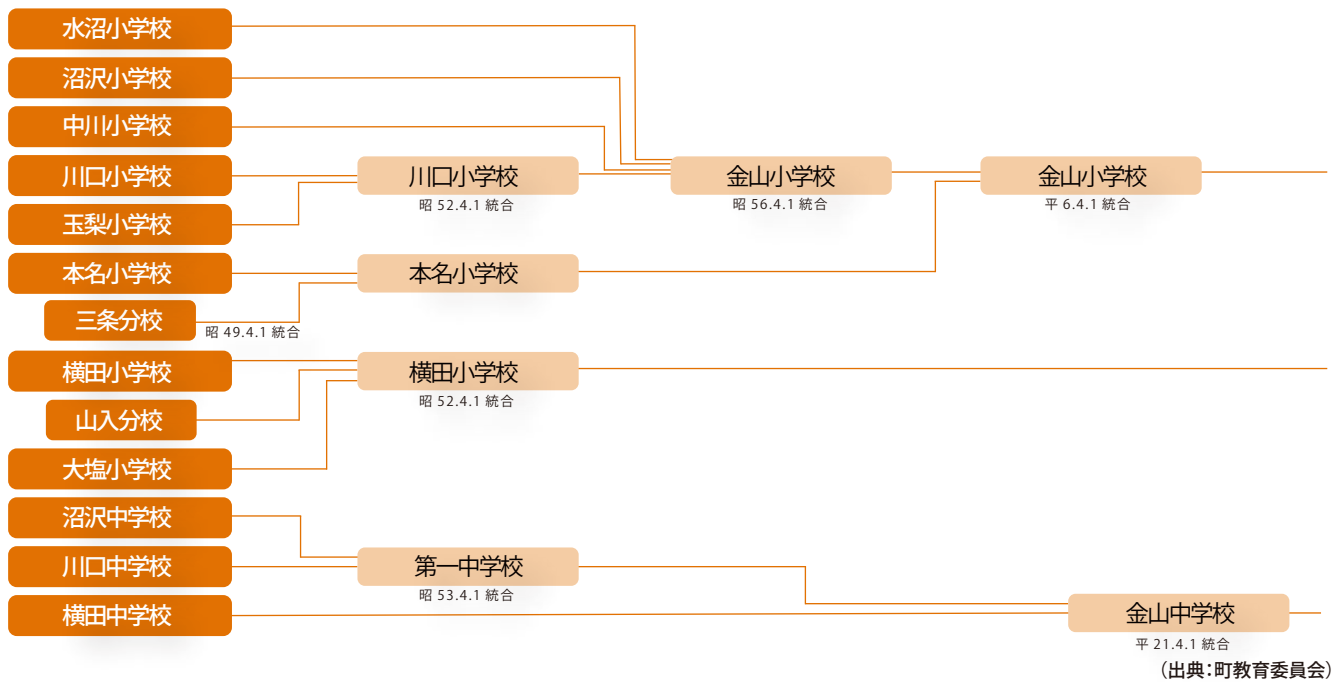
●観光客人数の推移 (沼沢湖周辺)



●児童・生徒の推移



●学校統合のあゆみ



●町の文化財

名称	所在	指定区分
宮崎聖観音坐像	中川字居平(大悲堂内)	県重要文化財
旧五十島家住宅	中川字上居平地内	〃
鮭立の辛夷	山入字鮭立(意賀美神社境内)	町重要文化財
小栗山の道祖神	小栗山字堂平地内	〃
山ノ内文書	横田字居平(山ノ内不二彦所蔵)	〃
氏勝の馬具	横田字居平(山ノ内不二彦所蔵)	〃
中丸城跡	横田要害山内	〃
玉縄城跡	川口字上岩下地内	〃
本名式縄文土器	本名字寺岡地内より出土	〃
宮崎式弥生土器	中川字居平地内より出土	〃
糠塚古墳	大志字糠塚地内	〃
水沼の道祖神	水沼字赤沢地内	〃

名称	所在	指定区分
石原経塚	大栗山字上石原地内ほか	町重要文化財
鮭立の磨崖仏	山入字石田山地内	〃
宮崎館跡	中川字館ノ越地内	〃
大塩の老杉	大塩宇奈多理神社境内	〃
高祖沼沢府君之碑	沼沢薬師寺裏	〃
涅槃図	玉梨常楽寺	〃
大志の子安観音	大志字乙越(観音堂内)	〃
太郎布駒形ノ館跡	太郎布字沢田地内	〃
廻戸の一里塚	沼沢字廻戸地内	〃
高屋敷中井館跡	玉梨字高屋敷地内	〃
キマダラリノツバメ		〃
山ノ内屋敷跡	横田字居平地内	〃

(出典：町教育委員会)



金山町勢要覧2021 資料編

発行
福島県 金山町

〒968-0011 福島県大沼郡金山町大字川口字谷地 393
Tel.0241-54-5111 Fax.0241-54-2117
<https://www.town.kaneyama.fukushima.jp/>

令和3年(2021年)3月発行
