

平成27年度（第2回）宮城県道路メンテナンス会議

日時：平成27年8月28日
10:30～

場所：宮城県庁1F
みやぎ広報室

議 事 次 第

1. 開 会

2. 挨拶

3. 議事内容

(1) 報告

H26年度 定期点検の取り組み状況

- ・メンテナンスサイクル 資料①
- ・道路メンテナンス年報（暫定版） 資料②
- ・H26点検実施状況（地整版） 資料③④
- ・県内のH26点検結果 資料⑤
- ・県内判定区分Ⅳの構造物リスト 資料⑥

(2) 議事

H27年度 定期点検の見通し

- ・県内のH27点検計画 資料⑦

(3) その他

- ・地域一括発注の進捗状況 資料⑧
- ・研修の開催状況 資料⑨

4. 意見交換

5. 閉 会

平成27年度 第2回 宮城県道路メンテナンス会議



国土交通省 東北地方整備局 提供資料

【1. 道路インフラを取り巻く現状】

(1) 道路インフラの現状

- 全橋梁約70万橋のうち約50万橋が市町村道
- 一部の構造物で老朽化による変状が顕在化
- 地方公共団体管理橋梁では、最近5年間で通行規制等が2倍以上に増加

(2) 老朽化対策の課題

- 直轄維持修繕予算は最近10年間で2割減少
- 町の約5割、村の約7割で橋梁保全業務に携わっている土木技術者が存在しない
- 地方公共団体では、遠望目視による点検も多く点検の質に課題

(3) 現状の総括(2つの根本的課題)

最低限のルール・基準が確立していない

メンテナンスサイクルを回す仕組みがない

【2. 国土交通省の取組みと目指すべき方向性】

(1) メンテナンス元年の取組み

本格的にメンテナンスサイクルを回すための取組みに着手

- 道路法改正【H25.6】
 - ・点検基準の法定化
 - ・国による修繕等代行制度創設
- インフラ長寿命化基本計画の策定【H25.11】
 - 『インフラ老朽化対策の推進に関する関係省庁連絡会議』⇒インフラ長寿命化計画（行動計画）の策定へ

(2) 目指すべき方向性

- ①メンテナンスサイクルを確定 ②メンテナンスサイクルを回す仕組みを構築

産学官のリソース(予算・人材・技術)を全て投入し、総力をあげて本格的なメンテナンスサイクルを始動【道路メンテナンス総力戦】

【3. 具体的な取組み】

(1) メンテナンスサイクルを確定(道路管理者の義務の明確化)

各道路管理者の責任で以下のメンテナンスサイクルを実施

【点検】

- 橋梁(約70万橋)・トンネル(約1万本)等は、国が定める統一的な基準により、5年に1度、近接目視による全数監視を実施
- 舗装、照明柱等は適切な更新年数を設定し点検・更新を実施

【診断】

- 統一的な尺度で健全度の判定区分を設定し、診断を実施

『道路インフラ健診』 (省令・告示：H26.3.31公布、同年7.1施行予定)

区分	状態	
I 健全	健全	構造物の機能に支障が生じていない状態
II 予防保全段階	健全	構造物の機能に支障が生じていないが、予防保全の観点から措置を講ずることが望ましい状態
III 早期措置段階	健全	構造物の機能に支障が生じる可能性があり、早期に措置を講ずべき状態
IV 緊急措置段階	健全	構造物の機能に支障が生じている、又は生じる可能性が著しく高く、緊急に措置を講ずべき状態

【措置】

- 点検・診断の結果に基づき計画的に修繕を実施し、必要な修繕ができない場合は、通行規制・通行止め
- 利用状況を踏まえ、橋梁等を集約化・撤去
- 適切な措置を講じない地方公共団体には国が勧告・指示
- 重大事故等の原因究明、再発防止策を検討する『道路インフラ安全委員会』を設置

【記録】

- 点検・診断・措置の結果をとりまとめ、評価・公表(見える化)

(2) メンテナンスサイクルを回す仕組みを構築

メンテナンスサイクルを持続的に回す以下の仕組みを構築

【予算】

- (高速) ○高速道路更新事業の財源確保 (通常国会に法改正案提出)
- (直轄) ○点検、修繕予算は最優先で確保
- (地方) ○複数年にわたり集中的に実施する大規模修繕・更新に対して支援する補助制度

【体制】

- 都道府県ごとに『道路メンテナンス会議』を設置
- メンテナンス業務の地域一括発注や複数年契約を実施
- 社会的に影響の大きな路線の施設等について、国の職員等から構成される『道路メンテナンス技術集団』による『直轄診断』を実施
- 重要性、緊急性の高い橋梁等は、必要に応じて、国や高速会社等が点検や修繕等を代行(跨道橋等)
- 地方公共団体の職員・民間企業の社員も対象とした研修の充実

【技術】

- 点検業務・修繕工事の適正な積算基準を設定
- 点検・診断の知識・技能・実務経験を有する技術者確保のための資格制度
- 産学官によるメンテナンス技術の戦略的な技術開発を推進

【国民の理解・協働】

- 老朽化の現状や対策について、国民の理解と協働の取組みを推進

1. 道路メンテナンス年報について

- 平成 25 年の道路法改正等を受け、平成 26 年 7 月より、道路管理者は、全ての橋梁、トンネル等について、5 年に 1 度、近接目視で点検を行い、点検結果として、健全性を 4 段階に診断することになりました。
- 国土交通省では、国民・道路利用者の皆様に道路インフラの現状及び老朽化対策についてご理解頂くため、点検の実施状況や結果等を調査し、「道路メンテナンス年報」としてまとめました。
- 結果の詳細は、以下のホームページにてご覧いただけます。
http://www.mlit.go.jp/road/sisaku/yobohozen/yobohozen_maint2.html
- この調査結果は、点検結果を踏まえた今後の措置方針の立案等を検討するための資料となります。
- なお、本年報に記載されている数値は、平成 27 年 6 月末時点の暫定値であり、今後変わりうる可能性があります。

点検について

全ての道路管理者は、「橋梁」、「トンネル」、及び「シェッド・大型カルバート、横断歩道橋、門型標識等（以下、道路附属物等）」の道路施設について、5 年に 1 度、近接目視にて、点検を実施していきます。

<平成 26 年度点検実施数>

道路施設	管理施設数	点検実施数	点検実施率
橋梁	706,549	59,808	8%
トンネル	10,907	1,393	13%
道路附属物等	39,942	6,125	15%

H27.6 末時点

※ 上記の他に、国土交通省及び高速道路会社管理の溝橋（カルバート）がある。
 （管理施設数、点検実施数は、国土交通省 9,467、101、高速道路会社 5,733、1,481）

点検結果について

橋梁、トンネル等の健全性の点検結果は、以下の 4 段階に区分します。

区分	状態
I 健全	構造物の機能に支障が生じていない状態。
II 予防保全段階	構造物の機能に支障が生じていないが、予防保全の観点から措置を講ずることが望ましい状態。
III 早期措置段階	構造物の機能に支障が生じる可能性があり、早期に措置を講ずべき状態。
IV 緊急措置段階	構造物の機能に支障が生じている、又は生じる可能性が著しく高く、緊急に措置を講ずべき状態。

道路メンテナンス年報の活用

道路メンテナンス年報は、橋梁等の老朽化の実態の把握、点検結果を踏まえた措置方針の立案などに活用することとしています。

道路の老朽化の現状はどうなっているのだろうか。

→ 地域毎のデータ、経年的な変化等、様々な観点から我が国の道路施設の老朽化の実態を把握することができます。

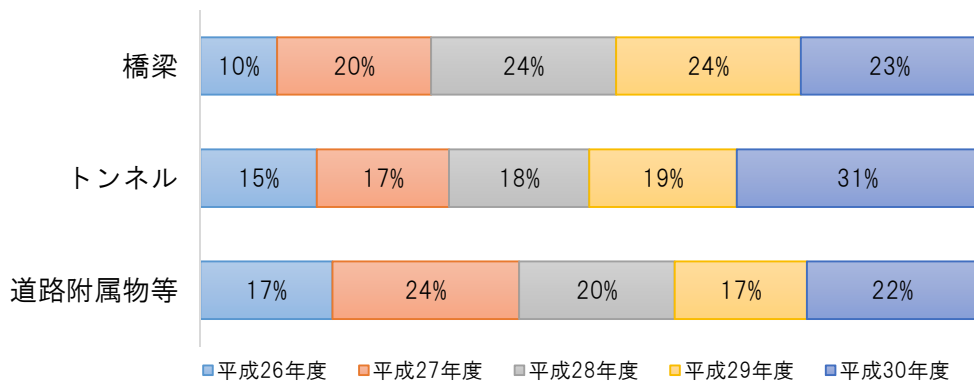
今後どのように措置していくのか。

→ 各道路管理者は、自らの管理施設の老朽化の実態を踏まえ、今後の措置方針を立案していくこととなります。

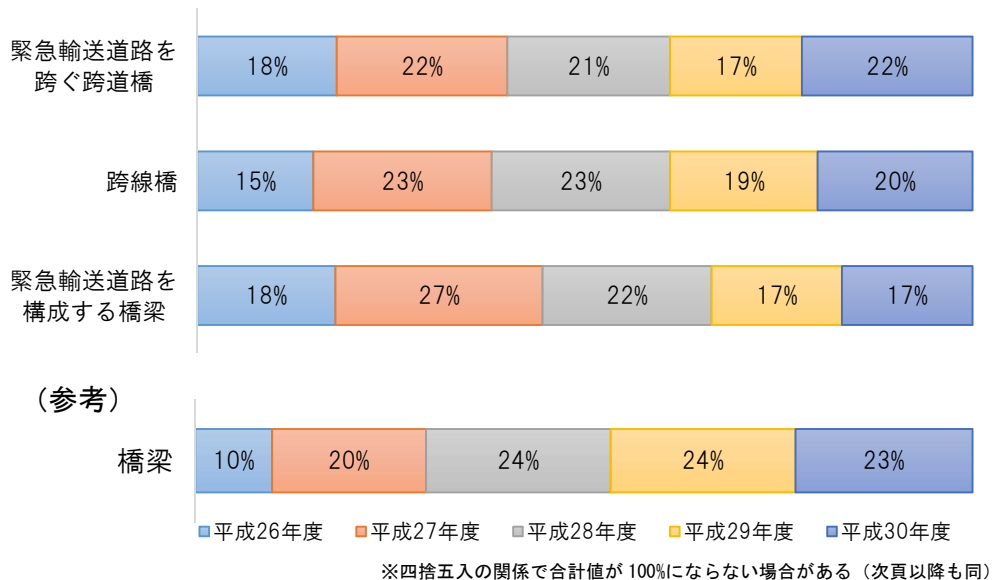
2. 点検計画

- 全道路管理者は平成 26 年 12 月時点で、橋梁、トンネル、道路附属物等について、平成 30 年度までに全ての施設の点検を実施する点検計画※を策定しました。
- また、第三者被害の予防並びに路線重要性の観点から緊急輸送道路を跨ぐ跨道橋、跨線橋、緊急輸送道路を構成する橋梁については、最優先で点検を進めることとしています。

○ 5年間の点検計画(全道路管理者合計)



○ 跨道橋、跨線橋等の5年間の点検計画(全道路管理者合計)



※ 国土交通省では、従前より橋梁等について、5年に1回の点検を実施してきているところです。また、高速道路会社では、笹子トンネル天井板落下事故以降、各種の構造物を点検したうえで更新・修繕計画を策定し、事業に着手しており、引き続き定期的な点検を実施していきます。

3. 点検実施状況（平成 26 年度）

(1) 全国の橋梁・トンネル・道路附属物等

- 平成 26 年度において、橋梁は全国約 70 万橋のうち、約 6 万橋の点検を実施しました。各管理者別の点検実施数は、国土交通省 5,741 橋、高速道路会社 2,155 橋、都道府県・政令市等 20,739 橋、市区町村 31,173 橋となりました。
- なお、点検実施率は、全体で約 8%、管理者別では、国土交通省 約 20%、高速道路会社 約 12%、都道府県・政令市等 約 11%、市区町村 約 6%となっています。
- その他、トンネル及び道路附属物等は、それぞれ約 1,400 箇所、約 6,100 施設で点検を実施し、約 13%、約 15%の点検実施率となっています。

○橋梁

（単位：橋）

管理者	管理施設数	点検実施数	点検実施率
国土交通省	28,139	5,741	20%
高速道路会社	17,344	2,155	12%
都道府県・政令市等	180,985	20,739	11%
市区町村	480,081	31,173	6%
合計	706,549	59,808	8%

H27.6 末時点

○トンネル

（単位：箇所）

管理者	管理施設数	点検実施数	点検実施率
国土交通省	1,458	323	22%
高速道路会社	1,889	337	18%
都道府県・政令市等	5,293	471	9%
市区町村	2,267	262	12%
合計	10,907	1,393	13%

H27.6 末時点

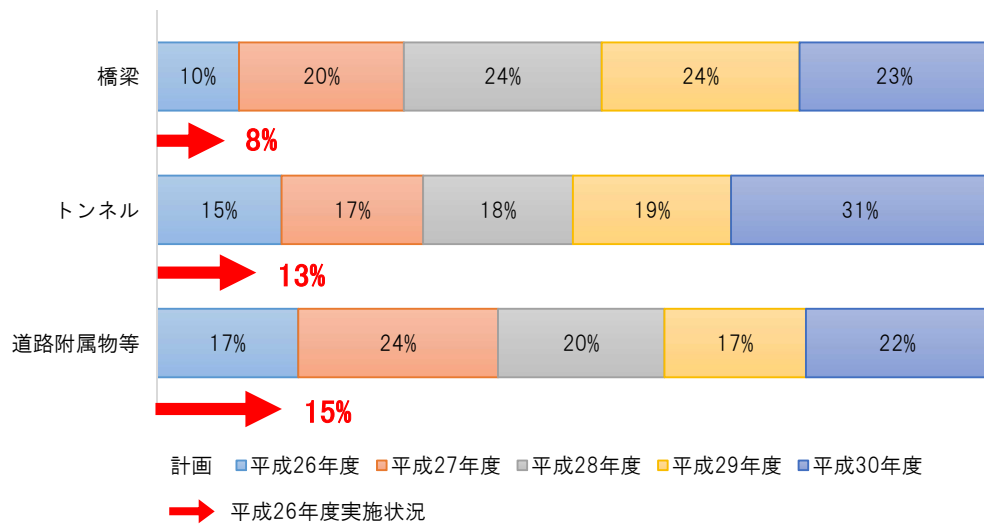
○道路附属物等

（単位：施設）

管理者	管理施設数	点検実施数	点検実施率
国土交通省	12,076	1,361	11%
高速道路会社	11,643	2,320	20%
都道府県・政令市等	13,512	1,929	14%
市区町村	2,711	515	19%
合計	39,942	6,125	15%

H27.6 末時点

○点検実施状況



(2) 都道府県別の点検実施状況

○ 平成 26 年度の点検実施状況は、地域によって異なる状況です。

○ 点検実施数(全道路管理者)

都道府県名	橋梁	トンネル	道路附属物等
北海道	1,923	43	358
青森県	1,166	6	89
岩手県	888	51	72
宮城県	1,691	21	43
秋田県	845	30	46
山形県	459	22	42
福島県	1,422	35	43
茨城県	166	3	59
栃木県	582	1	129
群馬県	1,415	12	57
埼玉県	3,162	4	504
千葉県	561	57	304
東京都	1,145	11	337
神奈川県	1,250	57	504
新潟県	898	47	123
富山県	1,338	12	66
石川県	494	7	2
福井県	1,127	54	67
山梨県	772	11	66
長野県	2,694	40	58
岐阜県	2,845	28	99
静岡県	3,060	22	237
愛知県	3,493	21	406
三重県	1,314	112	222
滋賀県	1,128	5	39
京都府	1,222	54	41
大阪府	960	7	369
兵庫県	2,010	58	362
奈良県	282	18	124

都道府県名	橋梁	トンネル	道路附属物等
和歌山県	446	27	24
鳥取県	1,301	17	6
島根県	380	70	32
岡山県	1,603	57	66
広島県	3,196	78	266
山口県	1,518	27	52
徳島県	1,160	16	112
香川県	1,016	4	9
愛媛県	1,421	28	31
高知県	413	16	93
福岡県	1,853	28	115
佐賀県	469	15	68
長崎県	744	9	48
熊本県	1,171	22	138
大分県	1,337	68	92
宮崎県	778	49	36
鹿児島県	588	9	49
沖縄県	102	4	20
合計	59,808	1,393	6,125

(参考) 管理施設数(全道路管理者)

都道府県名	橋梁	トンネル	道路附属物等
北海道	30,372	480	2,894
青森県	6,975	51	353
岩手県	13,595	287	496
宮城県	12,449	119	543
秋田県	12,095	171	450
山形県	9,047	154	484
福島県	17,380	235	861
茨城県	14,686	68	637
栃木県	12,976	94	682
群馬県	15,261	138	633
埼玉県	19,661	83	1,561
千葉県	11,530	448	1,134
東京都	6,313	187	2,393
神奈川県	9,191	334	1,956
新潟県	22,481	412	1,428
富山県	11,984	118	750
石川県	8,909	148	479
福井県	9,865	270	433
山梨県	8,166	207	496
長野県	22,205	409	924
岐阜県	26,092	367	1,100
静岡県	30,021	427	1,453
愛知県	24,919	120	2,743
三重県	19,390	236	714
滋賀県	11,966	86	434
京都府	12,799	169	626
大阪府	10,810	115	2,824
兵庫県	29,727	380	2,112
奈良県	10,494	173	295
和歌山県	11,798	324	340
鳥取県	7,639	100	210

都道府県名	橋梁	トンネル	道路附属物等
島根県	14,389	321	374
岡山県	32,087	256	663
広島県	22,720	418	887
山口県	14,823	273	605
徳島県	12,399	182	403
香川県	7,903	53	434
愛媛県	12,757	353	568
高知県	13,604	396	345
福岡県	29,356	153	1,110
佐賀県	12,462	52	253
長崎県	9,946	208	216
熊本県	19,920	292	327
大分県	10,890	574	313
宮崎県	9,468	243	398
鹿児島県	10,511	174	328
沖縄県	2,518	49	280
合計	706,549	10,907	39,942

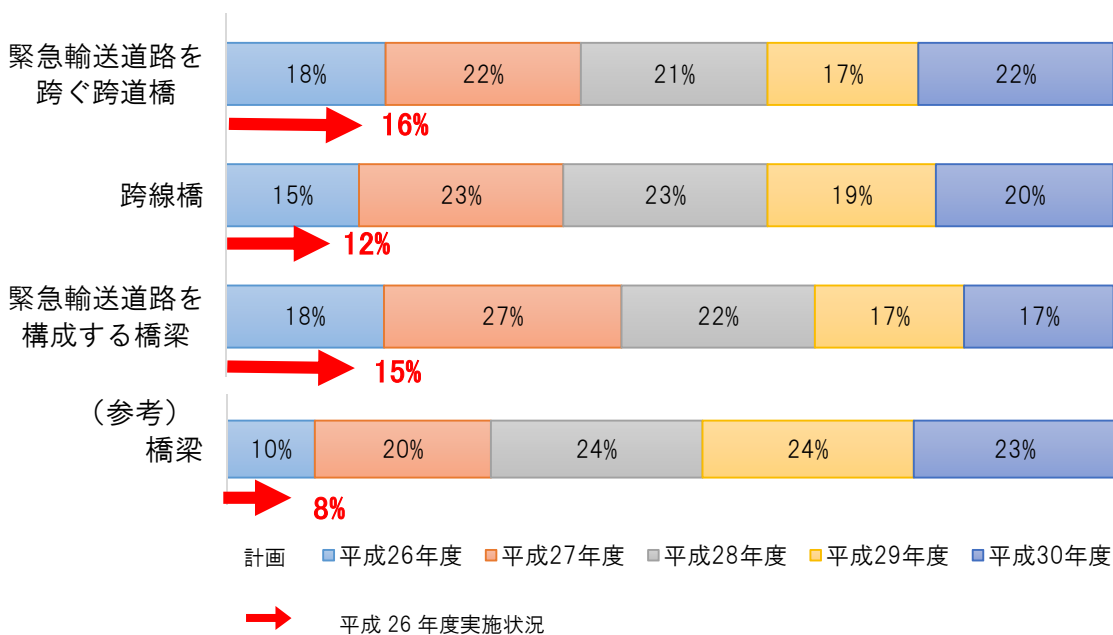
(3) 最優先で点検すべき橋梁

- 第三者被害の予防並びに路線重要性の観点から、緊急輸送道路を跨ぐ跨道橋、跨線橋、緊急輸送道路を構成する橋梁については、最優先で点検を進めることとしており、それぞれ、2,035 橋、1,063 橋、15,427 橋で、点検を実施しました。
- 点検実施率は、緊急輸送道路を跨ぐ跨道橋、跨線橋、緊急輸送道路を構成する橋梁について、それぞれ、約 16%、約 12%、約 15%と、いずれも、橋梁全体の点検実施率（約 8%）を上回っています。

○ 最優先で点検すべき橋梁の点検実施状況《上段：点検実施率 下段：点検実施数》

管理者	緊急輸送道路を跨ぐ 跨道橋	跨線橋	緊急輸送道路を構成する 橋梁
国土交通省	24% (402)	21% (351)	21% (4,918)
高速道路会社	14% (658)	7% (75)	12% (2,077)
都道府県・政令市等	16% (403)	12% (411)	14% (7,972)
市区町村	15% (572)	8% (226)	12% (460)
合計	16% (2,035)	12% (1,063)	15% (15,427)

H27.6 末時点



4. 点検結果（平成 26 年度）

(1)国土交通省

①橋梁

- 国土交通省では、管理する橋梁 28,139 橋のうち、5,741 橋について点検を実施し、その結果は判定区分※ I 2,689 橋、II 2,282 橋、III 768 橋、IV 2 橋となりました。なお、判定区分のそれぞれの割合は、I 47%、II 40%、III 13%、IV0.03%となります。
- 判定区分Ⅲ（早期に措置を講ずべき状態）については、建設後 30 年を過ぎると急増し、10%超となっています。
- 緊急措置段階である判定区分Ⅳの橋梁については、速やかに緊急措置を実施したところです。

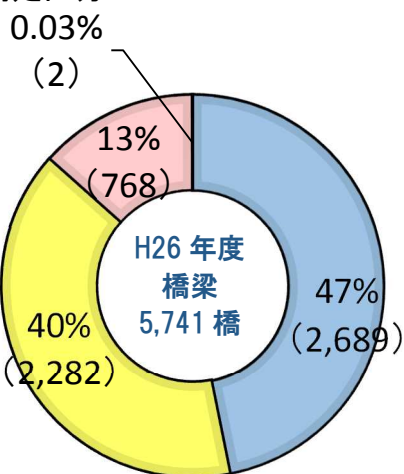
※ 判定区分 I：健全（構造物の機能に支障が生じていない状態）

判定区分 II：予防保全段階（構造物の機能に支障が生じていないが、予防保全の観点から措置を講ずることが望ましい状態）

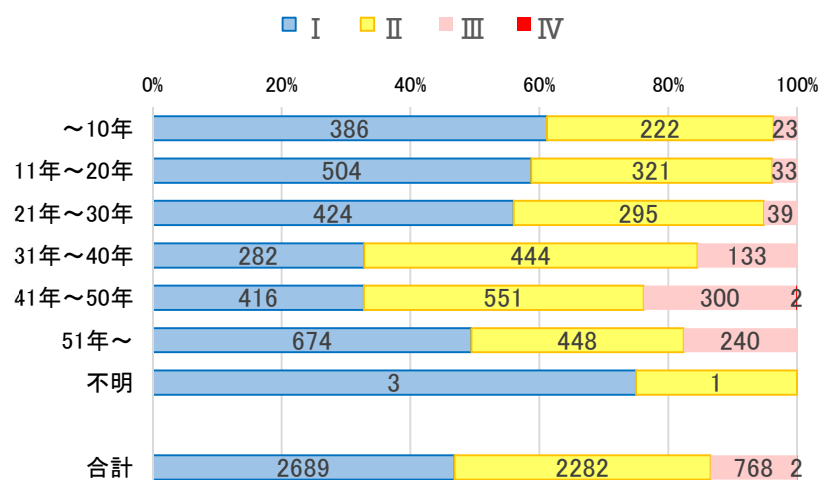
判定区分 III：早期措置段階（構造物の機能に支障が生じる可能性があり、早期に措置を講ずべき状態）

判定区分 IV：緊急措置段階（構造物の機能に支障が生じている、又は生じる可能性が著しく高く、緊急に措置を講ずべき状態）

○ 判定区分



○ 判定区分と建設経過年度



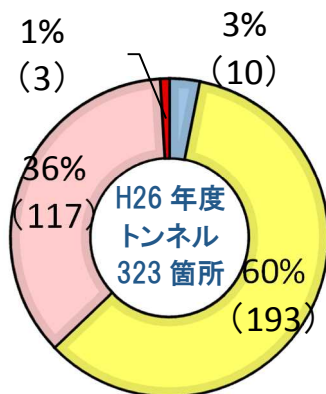
○ 判定区分Ⅳのリスト(橋梁)

施設名	路線名	建設年	損傷の具体的内容	緊急措置の内容
さかいだこせんきょう 堺田跨線橋	国道 47 号 (山形県)	1970	下フランジ及び支点上補剛材の一部が欠損。支承にも著しい腐食	仮受け材の設置
とくふつばし 徳仏橋	国道 9 号 (山口県)	1965	主桁端部のウェブ下部及び下フランジに孔食・破断が発生	仮受け材の設置

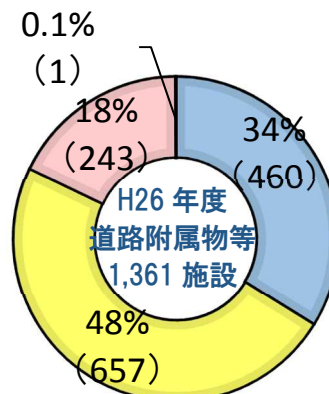
②その他の構造物

- 国土交通省では、管理するトンネル 1,458 箇所のうち、323 箇所について点検を実施し、その結果は、判定区分Ⅰ 10 箇所、Ⅱ 193 箇所、Ⅲ 117 箇所、Ⅳ 3 箇所となりました。なお、判定区分のそれぞれの割合は、Ⅰ 3%、Ⅱ 60%、Ⅲ 36%、Ⅳ 1%となります。
- また、管理する道路附属物等 12,076 施設のうち、1,361 施設について点検を実施し、その結果は、判定区分Ⅰ 460 施設、Ⅱ 657 施設、Ⅲ 243 施設、Ⅳ 1 施設となりました。なお、判定区分のそれぞれの割合は、Ⅰ 34%、Ⅱ 48%、Ⅲ 18%、Ⅳ 0.1%となります。
- 緊急措置段階である判定区分Ⅳについては、速やかに緊急措置を実施したところです。

○ トンネル



○ 道路附属物等



- 判定区分Ⅰ (健全)
- 判定区分Ⅱ (予防保全段階)
- 判定区分Ⅲ (早期措置段階)
- 判定区分Ⅳ (緊急措置段階)

○ 判定区分Ⅳリスト(トンネル)

施設名	路線名	建設年	損傷の具体的内容	緊急措置の内容
かんのん 観音トンネル	一般国道 20 号 (山梨県)	1958	早期に落下の恐れのある覆工コンクリートのうき・剥離	はく落防止工の設置
つる 都留トンネル	一般国道 139 号 (山梨県)	1987	早期に落下の恐れのある覆工コンクリートのうき・剥離	はく落防止工の設置
まんざわ 万沢トンネル	一般国道 52 号 (山梨県)	1971	早期に落下の恐れのある覆工コンクリートのうき・剥離	はく落防止工の設置

○ 判定区分Ⅳリスト(道路附属物等)

施設名	管理者名	建設年	損傷の具体的内容	緊急措置の内容
門型標識	一般国道 50 号 (栃木県)	1989	横梁及び横梁トラスに孔食	標識の撤去

(2) 高速道路会社

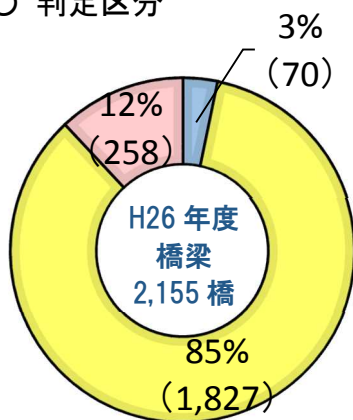
① 橋梁

○ 高速道路会社では、管理する橋梁 17,344 橋のうち、2,155 橋について点検を実施し、その結果は、判定区分Ⅰ 70 橋、Ⅱ 1,827 橋、Ⅲ 258 橋となり、判定区分Ⅳはありませんでした。

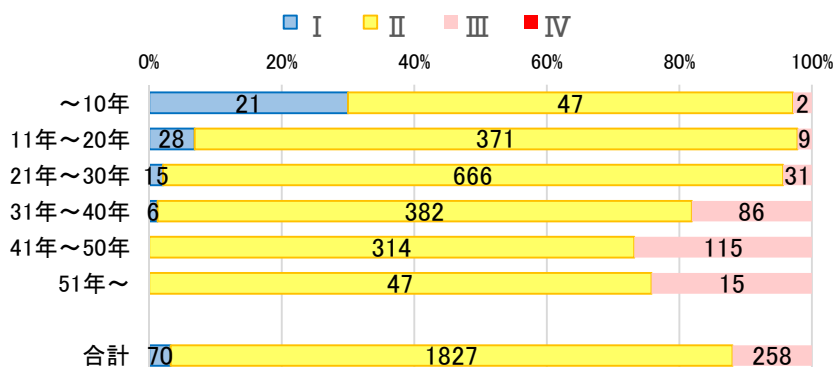
なお、判定区分のそれぞれの割合は、Ⅰ 3%、Ⅱ 85%、Ⅲ 12%となります。

○ 判定区分Ⅲ（早期に措置を講ずべき状態）については、建設後 30 年を過ぎると急増し、10%超となっています。

○ 判定区分



○ 判定区分と建設経過年数



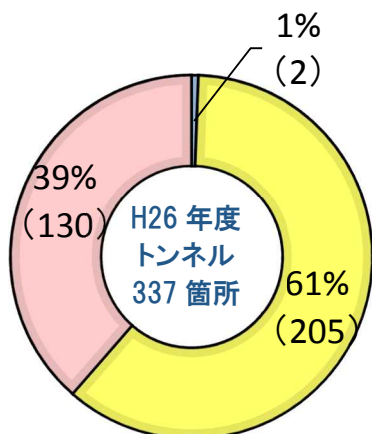
② その他の道路構造物

○ 高速道路会社では、管理するトンネル 1,889 箇所のうち、337 箇所について点検を実施し、その結果は、判定区分Ⅰ 2 箇所、Ⅱ 205 箇所、Ⅲ 130 箇所となりました。なお、判定区分のそれぞれの割合は、Ⅰ 1%、Ⅱ 61%、Ⅲ 39%となります。

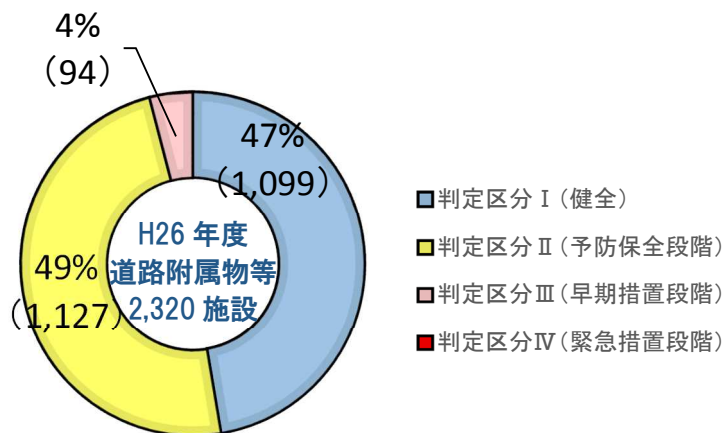
○ また、管理する道路附属物等 11,643 施設のうち、2,320 施設について点検を実施し、その結果は、判定区分Ⅰ 1,099 施設、Ⅱ 1,127 施設、Ⅲ 94 施設となりました。なお、判定区分のそれぞれの割合は、Ⅰ 47%、Ⅱ 49%、Ⅲ 4%となります。

○ とともに、判定区分Ⅳはありませんでした。

○ トンネル



○ 道路附属物等



- 判定区分Ⅰ (健全)
- 判定区分Ⅱ (予防保全段階)
- 判定区分Ⅲ (早期措置段階)
- 判定区分Ⅳ (緊急措置段階)

5. 直轄診断

- 地方公共団体への支援策の一つとして、緊急かつ高度な技術力を要する可能性が高い橋梁について、「直轄診断※」を平成 26 年度に試行的に実施しました。
- 直轄診断を実施した橋梁については、各道路管理者からの要請を踏まえ、平成 27 年度より修繕代行事業や大規模修繕・更新補助事業に着手されています。
- 「直轄診断」については、平成 27 年度より本格実施に取り組むこととしています。

○ 平成 26 年度直轄診断実施箇所と診断結果概要

橋梁名	市町村名	橋長(m)	診断結果概要
みしまおほし 三島大橋	三島町 (福島県)	131	アーチにおける継ぎ手部の高力ボルトについて、ゆるみ・脱落しているものが多数発見
おおまえはし 大前橋	嬭恋村 (群馬県)	73	床版、高欄部等におけるひびわれ部から水が内部に侵入し、鉄筋の腐食が進行 なお、大型車通行規制の解除を行うためには架替が必要
おおど 大渡ダム おほし 大橋	仁淀川町 (高知県)	444	メインケーブルの防食部の腐食が進行し、内部のケーブル素線が剥き出し状態



緊急性・難易度を踏まえて対応

平成 27 年度

- 三島大橋、大渡ダム大橋 修繕代行事業に着手
- 大前橋 大規模修繕・更新補助事業に着手

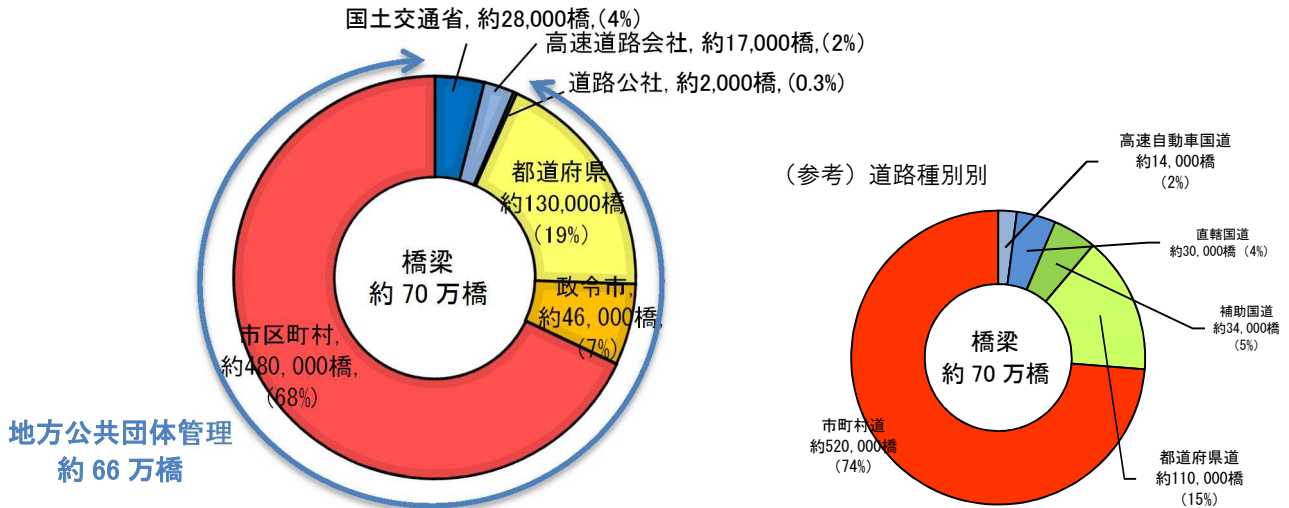
※直轄診断：「橋梁、トンネル等の道路施設については、各道路管理者が責任を持って管理する」という原則の下、それでもなお、地方公共団体の技術力等に鑑みて支援が必要なもの（複雑な構造を有するもの、損傷の度合いが著しいもの、社会的に重要なもの、等）に限り、国が地方整備局、国土技術政策総合研究所、国立開発研究法人土木研究所の職員で構成する「道路メンテナンス技術集団」を派遣し、技術的な助言を行うもの。

参考1 橋梁の現状

1. 管理者別の橋梁数、橋面積等

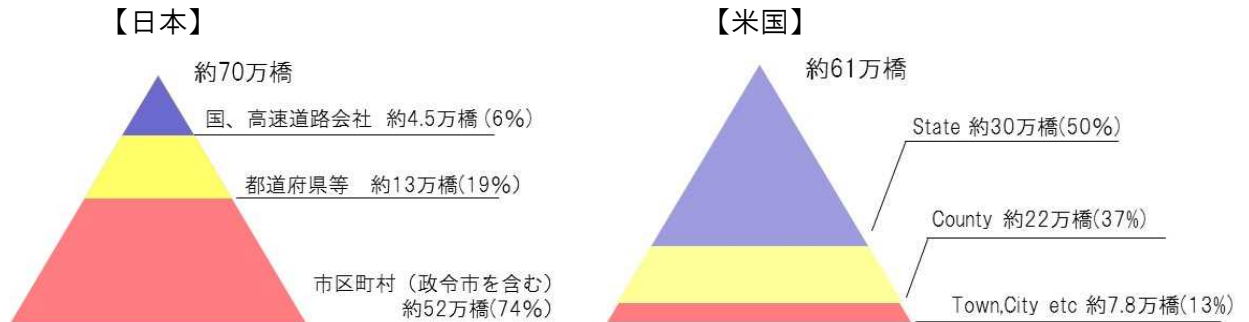
○ 我が国には橋梁が、約 70 万橋あり、このうち、地方公共団体が管理する橋梁が約 66 万橋と全体の 9 割以上を占めています。これは米国に比較すると、非常に多くなっています。

○ 道路管理者別

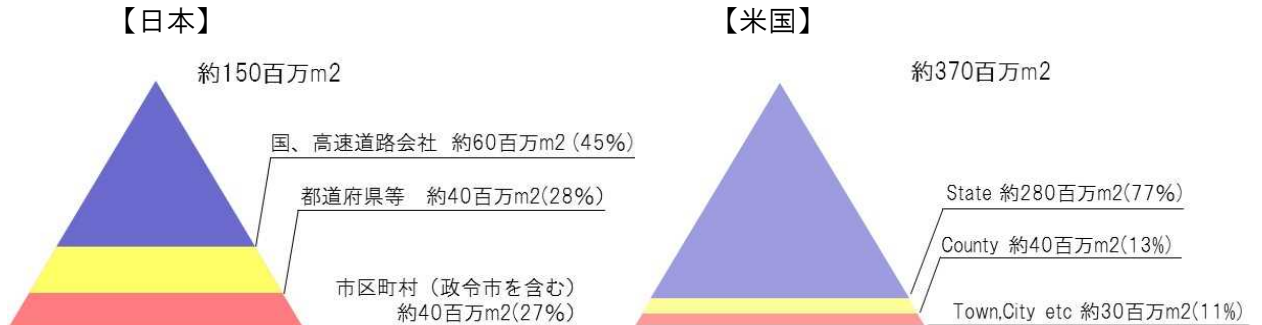


(参考) 橋梁数、橋面積に関する米国との比較

< 橋梁数 >



< 橋面積 >



出典) 日本 道路局調べ(H26.12 時点)

米国 FHWA(Federal Highway Administration)ホームページ (2014.12 時点)

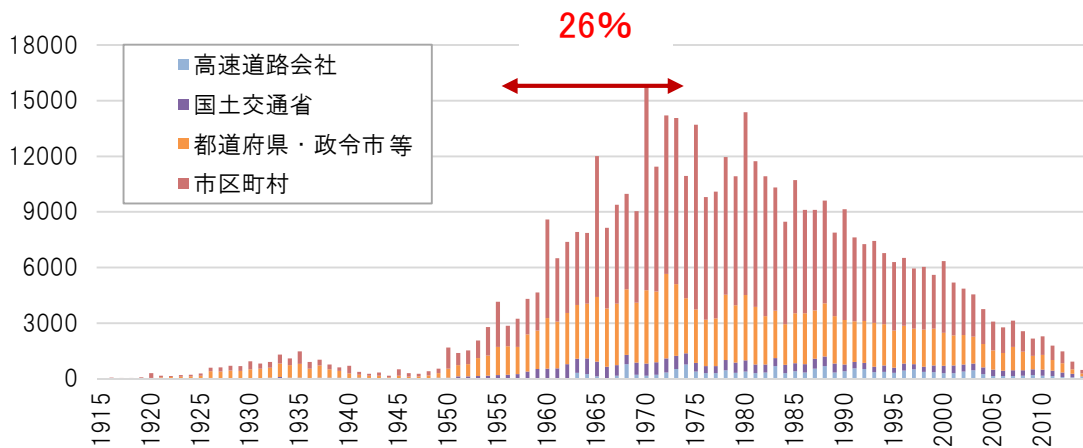
※State には Federal(約 1 万橋)を含む

※切り捨てにより合計値が一致しない

2. 建設年度別の橋梁数

- 建設年度別の橋梁数の分布を見ると、昭和30年から50年にかけて建設されたものが約26%と多くなっています。
- 建設後50年を経過した橋梁の割合は、現在は約18%ですが、10年後には約42%に急増します。特に橋長15m未満の橋梁では、約半数が建設後50年を経過します。
- この他にも建設年度が不明の道路橋が全国で約23万橋あり、これらのお大半が市区町村管理の橋長15m未満の橋梁です。

○建設年度別橋梁数



※この他に建設年度不明橋梁約23万橋

(出典)道路局調べ(H26.12時点)

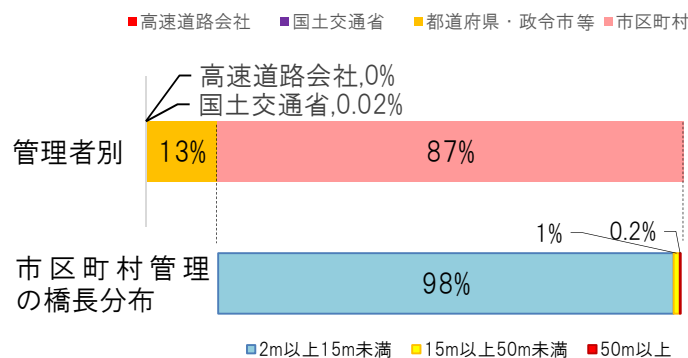
○建設後50年を経過した橋梁の割合



※この他に建設年度不明橋梁約23万橋

(出典)道路局調べ(H26.12時点)

○建設年度不明橋梁(約23万橋)の内訳



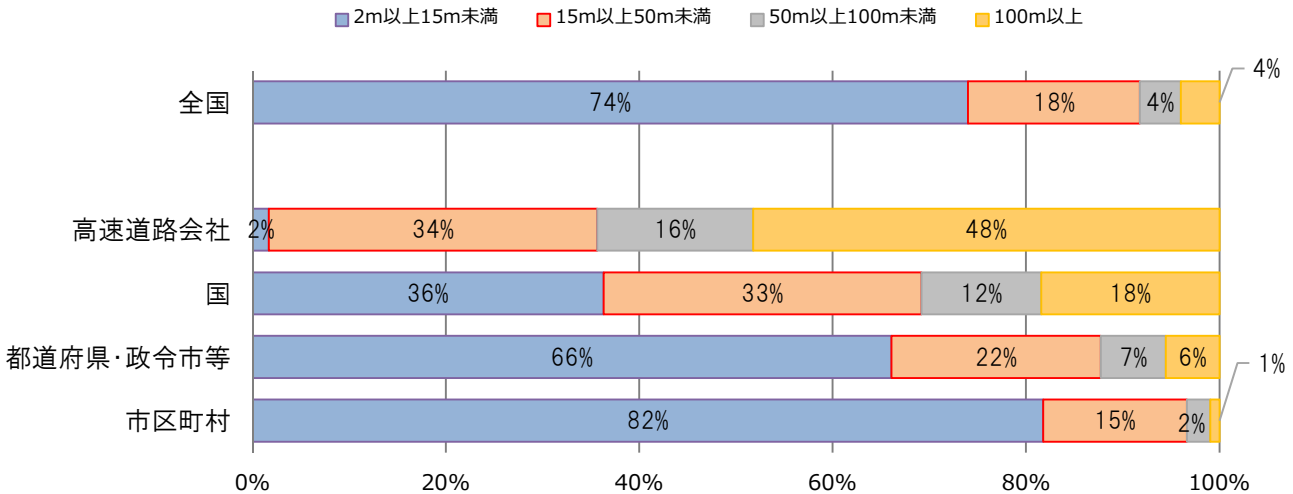
(出典)道路局調べ(H26.12時点)

3. 管理者別の橋長分布

○橋長 50m 以上の橋梁の割合は全体では約 8%ですが、高速道路会社で約 64%、国土交通省で約 30%である一方、市区町村では約 3%と管理者によって大きく異なります。

○市区町村が管理する橋梁の 80%以上が橋長 15m 未満です。一方、最優先で点検すべきとされている跨線橋では、市区町村が管理する橋梁の 80%以上が、橋長 15m 以上で、市区町村にとっては大規模なものとなっています。

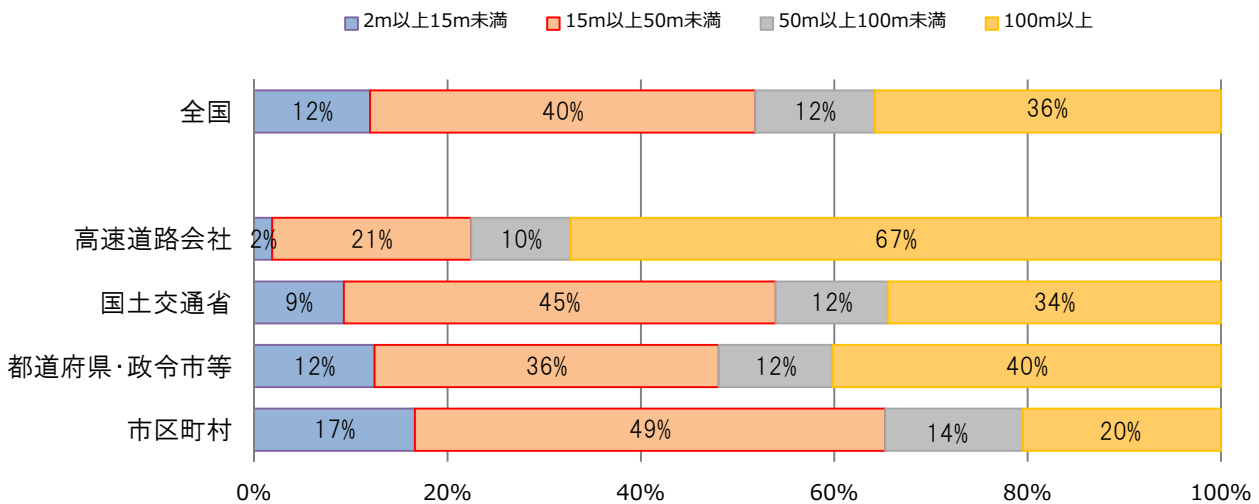
○管理者別の橋長分布



(出典) 道路局調べ(H26.12 時点)

※ 橋長に関して情報がなかった橋梁約 1,000 橋を除く

○管理者別の橋長分布(跨線橋)



(出典) 道路局調べ(H26.12 時点)

参考2. 地方公共団体の意識調査結果

【調査対象】

全地方公共団体(1,788 団体): 都道府県(47)、政令市(20)及び市区町村(1,721)

【調査時点】

平成 26 年 11 月(調査期間:平成 26 年 11 月4日~12 月4日)

【回答数】

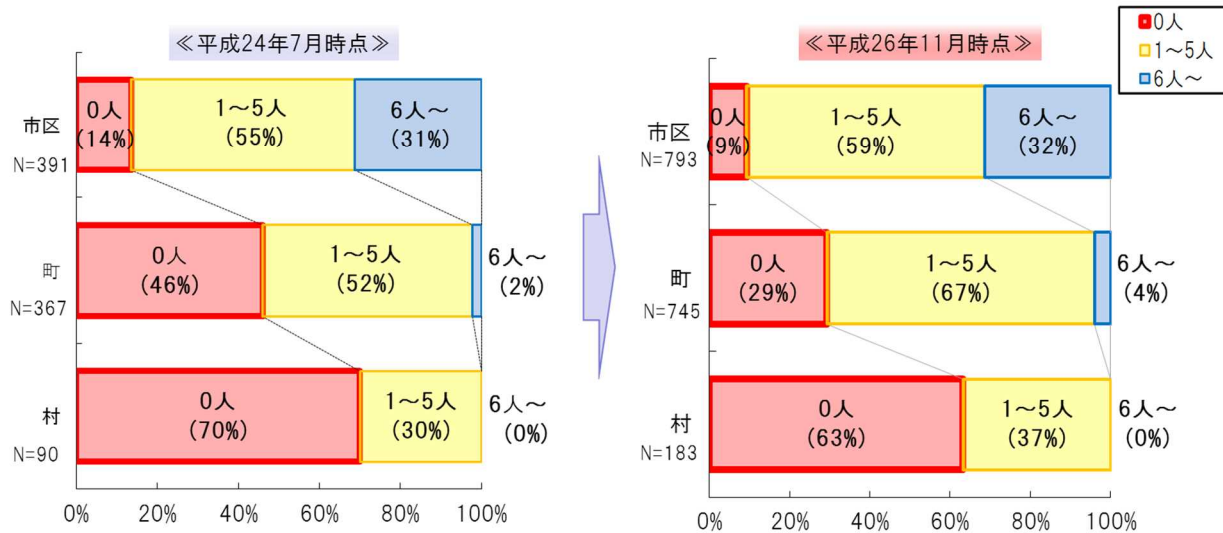
1,788 団体(47 都道府県、20 政令市、1,721 市区町村)[回答率 100%]

※なお、設問ごとに一部未記入や回答対象外のものなどがあるため、有効回答数は異なります。

(1) 橋梁管理に携わる土木技術者数

○ 平成 24 年度に比べ、橋梁管理に携わる土木技術者が存在しない町は約 5 割から約 3 割へ、村は約 7 割から約 6 割へ減少

問：橋梁管理に携わる土木技術者の人数をお答えください。



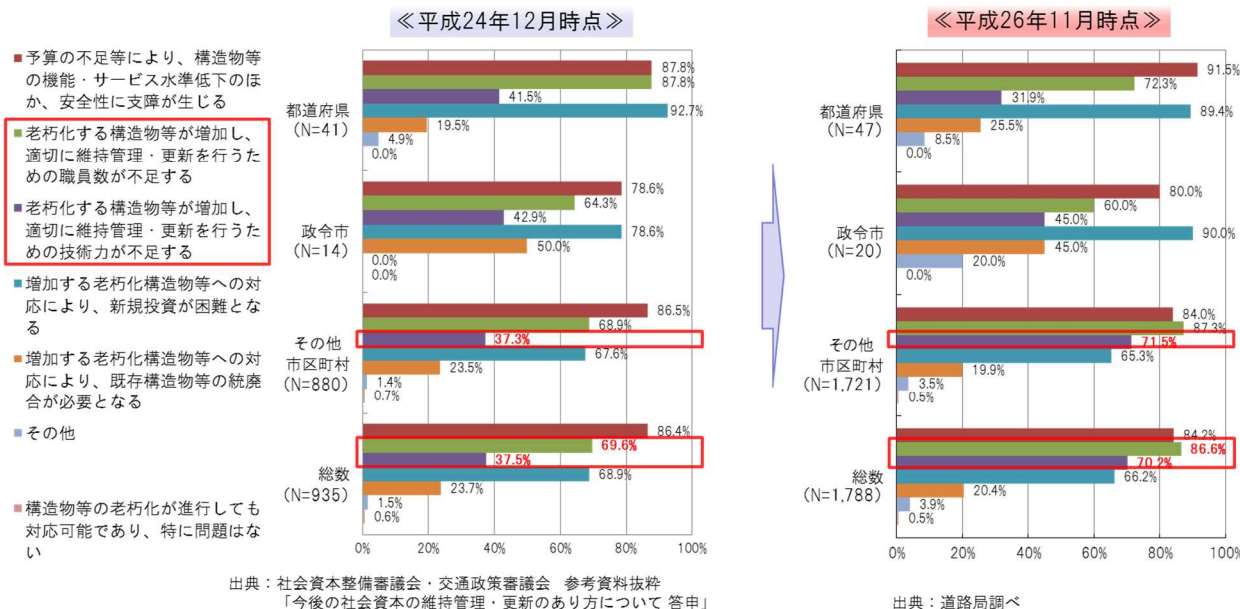
※有効回答数：848
出典：道路局調べ

※有効回答数：1,721
出典：道路局調べ

(2) 老朽化対策を進める上での懸念事項

- 老朽化する構造物等が増加し、適切に維持管理・更新を行うための職員数または技術力が不足するとの懸念が高まっている。特に市区町村では、技術力不足に関する懸念が倍増

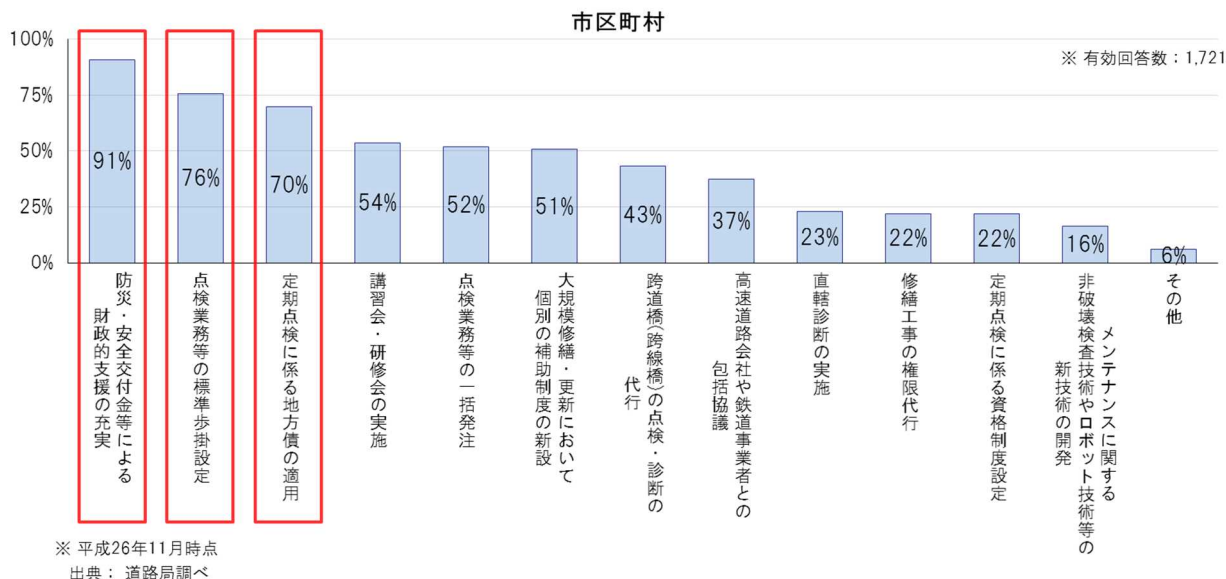
問：老朽化対策を進めるにあたり『今後の懸念すること』は何ですか。（複数回答可）



(3) 国に求める支援策

- 老朽化対策を進める上で国に求める支援施策として、「防災・安全交付金等による財政的支援策の充実」を挙げた市区町村は約9割
- その他「点検業務等の標準歩掛設定」や「定期点検に係る地方債の適用」が約7割

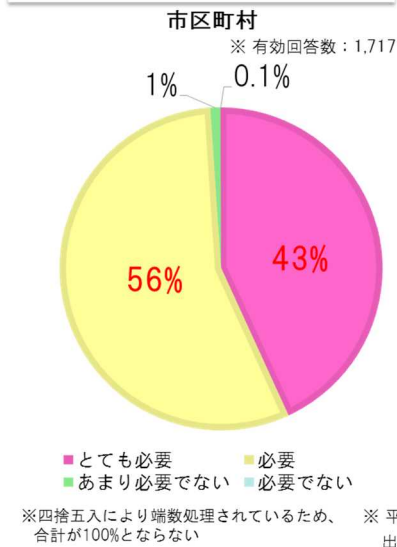
問：老朽化対策を進めるにあたり国に求める支援内容は何ですか。（複数回答可）



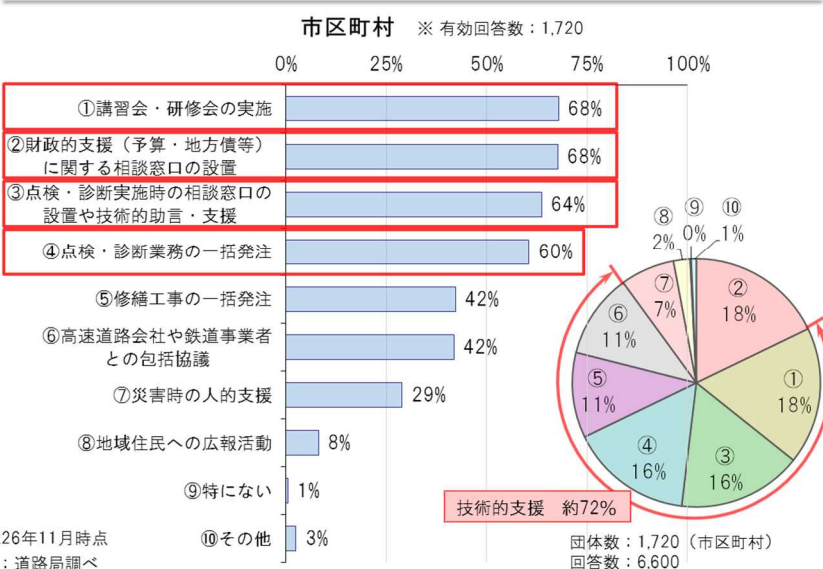
(4) 道路メンテナンス会議について

- ほとんどの市区町村で道路メンテナンス会議を必要と回答
- 道路メンテナンス会議で、技術的支援を中心に「講習会の実施」、「財政的支援に関する相談窓口の設置」、「技術的助言・支援の相談」および「一括発注」等の幅広い支援内容を要望

問：道路メンテナンス会議のような市町村を支援する体制は必要だと思いますか。



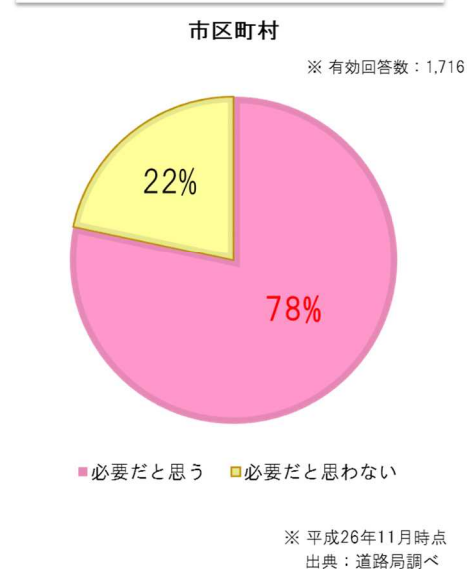
問：今後、道路メンテナンス会議で実施してもらいたい支援は何ですか。（複数回答可）



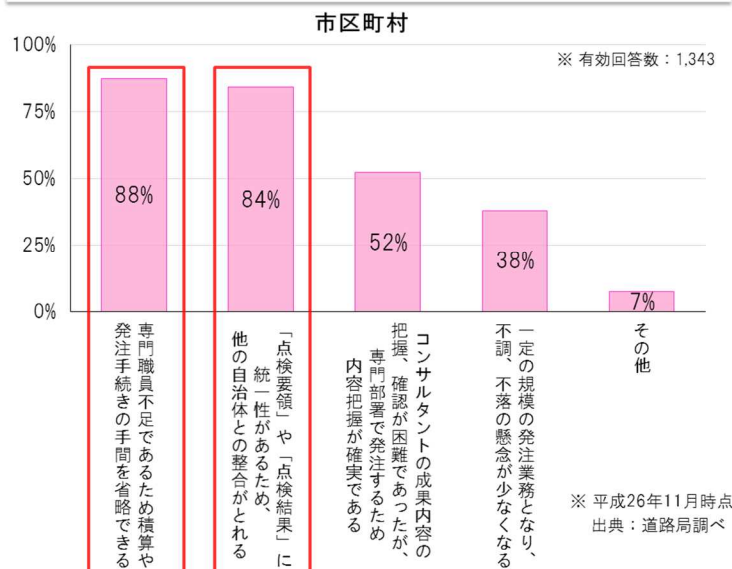
- 約8割の市区町村で地域一括発注を必要と回答
- 8割以上が「積算・発注手続きの手の省略」や「点検の質が確保できる」等のメリットがあると回答

(5) 一括発注について

問：定期点検の地域一括発注は必要だと思いますか。



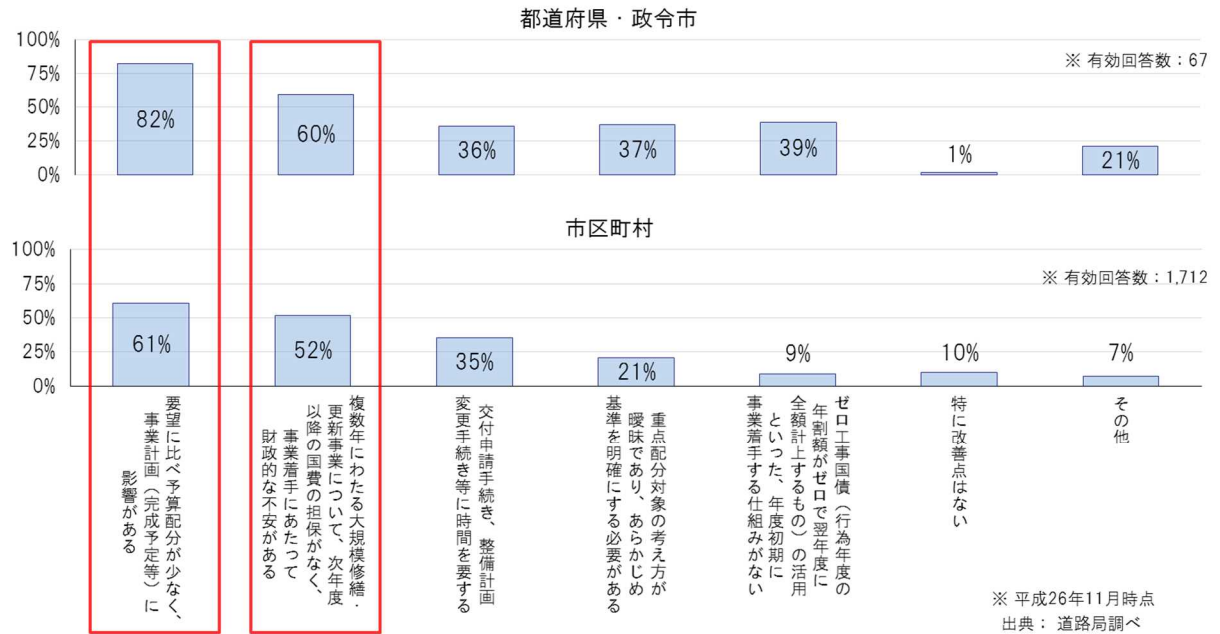
問：定期点検の地域一括発注を「必要だと思う」とした理由をお答え下さい。（複数回答可）



(6) 現行の交付金制度について

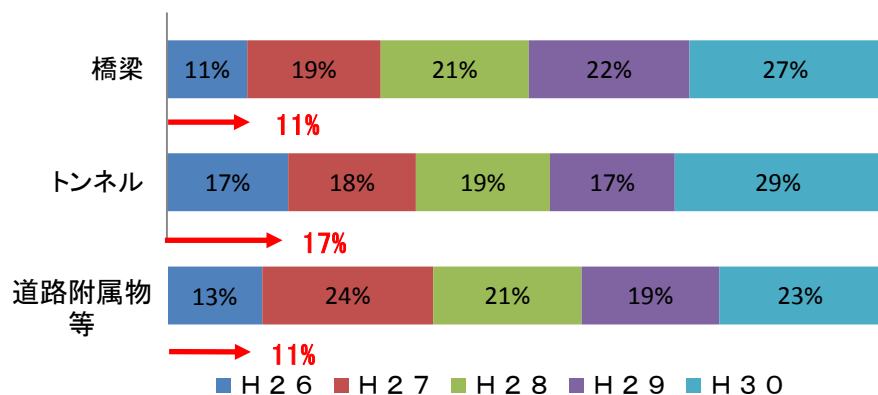
○ 現行の交付金制度は、「予算配分」や「複数年事業に係る国費の担保」などの財政的な不安があると半数以上が回答

問：現行の交付金制度について改善点等がありますか。（複数回答可）



- 昨年7月の省令施行を踏まえ、道路管理者は、全ての橋梁、トンネル等について、5年に1回の近接目視による点検計画を策定。平成26年度の点検実施率は、橋梁約11%、トンネル約17%、道路附属物等約11%
- 橋梁については、国土交通省では、全体の約22%を点検しているが道路管理者によって取組状況が異なる
- 第三者被害の予防並びに路線の重要性の観点から、最優先で点検を推進する橋梁を規定

<5年間の点検計画と平成26年度の実施状況>



<各構造物の点検実施状況>

道路施設	管理施設数	計画点検数	点検実施数	点検実施率
橋梁	71,640	8,056	7,607	11%
トンネル	1,013	172	174	17%
道路附属物等	3,159	421	363	11%

※ H27.6月末時点

※ 上記の他に、国土交通省及び高速道路会社管理の溝橋(カルバート)がある。
(管理施設数、点検実施数は、国土交通省1,130、0、高速道路会社1,072、220)

<橋梁の点検方針>

コンクリート片の落下等による第三者被害の予防並びに路線の重要性の観点から、以下については、最優先で点検を推進

- ・緊急輸送道路を跨ぐ跨道橋
- ・跨線橋
- ・緊急輸送道路を構成する橋梁

<橋梁点検状況(管理者別)>

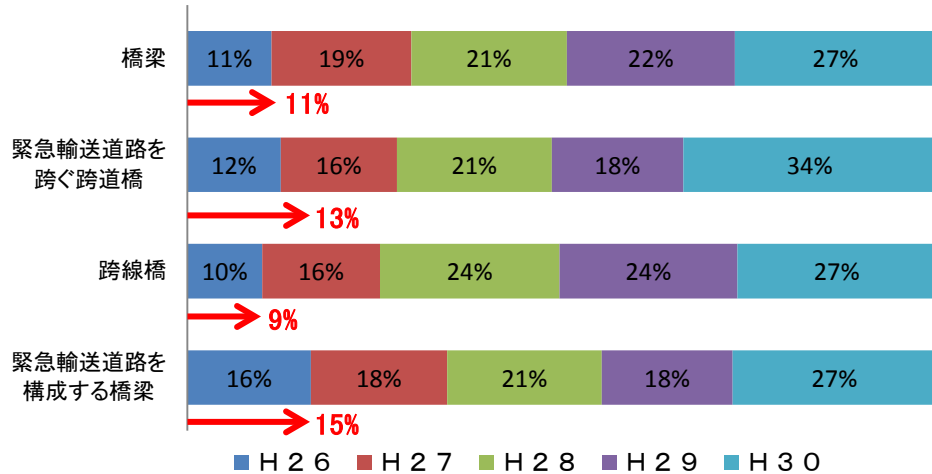
管理者	管理施設数	計画点検数	点検実施数	点検実施率
国土交通省	3,015	682	671	22%
高速道路会社	1,768	0	77	4%
地方公共団体	66,857	7,374	6,859	10%
合計	71,640	8,056	7,607	11%

※ H27.6月末時点

東北地整管内の点検実施状況(橋梁)

- 最優先で点検すべき橋梁の点検実施率は、緊急輸送道路を跨ぐ跨道橋約13%、跨線橋約9%、緊急輸送道路を構成する橋梁約15%であり、跨線橋及び緊急輸送道路を構成する橋梁の点検が点検計画に対して多少遅れている状況
- 跨線橋の点検には、鉄道事業者との協議や調整に時間を要するなどの課題が存在するが、全ての鉄道事業者と今後の点検計画を確認しており、平成27年度は平成26年度の約2倍を点検予定

<最優先で点検すべき橋梁の点検計画と平成26年度の実施状況>



	管理施設数	計画点検数	点検実施数	点検実施率
橋梁	71,640	8,056	7,607	11%
緊急輸送道路を跨ぐ跨道橋	1,267	158	159	13%
跨線橋	1,209	121	108	9%
緊急輸送道路を構成する橋梁	11,294	1,862	1,702	15%

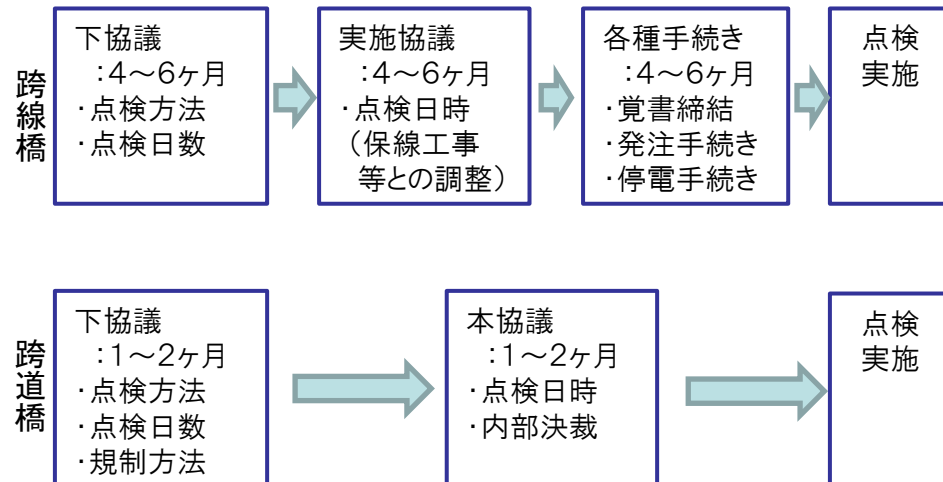
<課題>

跨線橋については、点検方法の下協議、鉄道事業者側の保線工事等との実施時期の調整(実施協議)などに時間を要する。

(調整必要期間: 跨線橋 約1年～1年半、跨道橋 約2～4ヶ月)

今後は、**道路メンテナンス会議事務局**が窓口となった県内道路管理者分の一括協議、年度上半期での点検着手、実施体制の強化等により、点検を実施していく予定

【調整(例)】



- 宮城県の道路施設全体の点検結果は、判定区分Ⅳ（緊急に措置を講ずべき状態）が5箇所（0.3%）あり、また、判定区分Ⅲ（早期に措置を講ずべき状態）は258箇所（14.2%）、さらに、判定区分Ⅱ（予算の許す限り、長期的な修繕コスト低減の観点から措置を講ずることが望ましい状態）は1,247箇所（68.5%）

<平成26年度管理者別点検結果(全体)>

管理者	管理施設数	点検実施数	判定区分内訳			
			I	II	III	IV
国	810	75	18	39	18	0
高速道路会社	494	51	14	32	5	0
宮城県	1,961	158	66	72	20	0
市町村	9,826	1,537	213	1,104	215	5
合計	13,091	1,821	311	1,247	258	5

※ H27.6月末時点

- 宮城県の橋梁の点検結果は、判定区分Ⅳ（緊急に措置を講ずべき状態）が5橋（0.3%）あり、また、判定区分Ⅲ（早期に措置を講ずべき状態）は250橋（14.2%）、さらに、判定区分Ⅱ（予算の許す限り、長期的な修繕コスト低減の観点から措置を講ずることが望ましい状態）は1,208橋（68.8%）

<平成26年度管理者別点検結果(橋梁)>

管理者	管理施設数	点検実施数	判定区分内訳			
			I	II	III	IV
国	609	74	18	39	17	0
高速道路会社	323	11	0	7	4	0
宮城県	1,788	148	66	66	16	0
市町村	9,714	1,524	210	1,096	213	5
合計	12,434	1,757	294	1,208	250	5

※ H27.6月末時点

- 宮城県のトンネルの点検結果は、判定区分Ⅳ（緊急に措置を講ずべき状態）は無し（0%）、また、判定区分Ⅲ（早期に措置を講ずべき状態）は6本（30%）、さらに、判定区分Ⅱ（予算の許す限り、長期的な修繕コスト低減の観点から措置を講ずることが望ましい状態）は12本（60%）

<平成26年度管理者別点検結果(トンネル)>

管理者	管理施設数	点検実施数	判定区分内訳			
			I	II	III	IV
国	21	1	0	0	1	0
高速道路会社	4	1	0	1	0	0
宮城県	50	10	0	6	4	0
市町村	43	8	2	5	1	0
合計	118	20	2	12	6	0

※ H27.6月末時点

- 宮城県の道路附属物の点検結果は、判定区分Ⅳ（緊急に措置を講ずべき状態）が無し（0%）、また、判定区分Ⅲ（早期に措置を講ずべき状態）は2箇所（4.5%）、さらに、判定区分Ⅱ（予算の許す限り、長期的な修繕コスト低減の観点から措置を講ずることが望ましい状態）は27箇所（61.4%）

<平成26年度管理者別点検結果(道路附属物等)>

管理者	管理施設数	点検実施数	判定区分内訳			
			I	II	III	IV
国	180	0	0	0	0	0
高速道路会社	167	39	14	24	1	0
宮城県	123	0	0	0	0	0
市町村	69	5	1	3	1	0
合計	539	44	15	27	2	0

※ H27.6月末時点

【宮城県(橋梁)】各道路管理者別点検実施数、診断結果

平成27年6月30日時点

管理者	管理施設数	点検実施数	判定区分内訳			
			I	II	III	IV
国	609	74	18	39	17	0
高速道路会社	323	11	0	7	4	0
宮城県	1,756	148	66	66	16	0
宮城県道路公社	32	0				
仙台市	808	26	9	17	0	0
石巻市	1,082	62	1	56	5	0
塩竈市	20	7	2	4	1	0
気仙沼市	410	97	25	67	4	1
白石市	338	0				
名取市	230	52	27	17	7	1
角田市	286	63	4	57	2	0
多賀城市	50	11	10	1	0	0
岩沼市	171	6	0	2	4	0
登米市	1,399	0				
栗原市	858	102	12	77	13	0
東松島市	207	163	8	136	19	0
大崎市	913	254	23	124	106	1
蔵王町	102	36	2	30	4	0
七ヶ宿町	58	3	2	0	1	0
大河原町	107	26	0	24	2	0
村田町	99	3	0	3	0	0
柴田町	149	94	9	77	8	0
川崎町	60	0				
丸森町	212	0				
亘理町	433	202	52	135	13	2
山元町	239	0				
松島町	64	0				
七ヶ浜町	3	3	2	1	0	0
利府町	33	17	1	16	0	0
大和町	129	83	0	78	5	0
大郷町	76	0				
富谷町	56	2	0	2	0	0
大衡村	64	0				
色麻町	130	29	6	22	1	0
加美町	280	63	1	60	2	0
涌谷町	218	6	0	1	5	0
美里町	293	69	14	49	6	0
女川町	30	24	0	20	4	0
南三陸町	107	21	0	20	1	0
合計	12,434	1,757	294	1,208	250	5

【宮城県(トンネル)】各道路管理者別点検実施数、診断結果

平成27年6月30日時点

管理者	管理施設数	点検実施数	判定区分内訳			
			I	II	III	IV
国	21	1	0	0	1	0
高速道路会社	4	1	0	1	0	0
宮城県	50	10	0	6	4	0
宮城県道路公社	0	0				
仙台市	10	3	0	3	0	0
石巻市	4	0				
塩竈市	3	0				
気仙沼市	0	0				
白石市	0	0				
名取市	2	2	0	1	1	0
角田市	1	0				
多賀城市	0	0				
岩沼市	0	0				
登米市	0	0				
栗原市	3	0				
東松島市	2	0				
大崎市	2	0				
蔵王町	0	0				
七ヶ宿町	4	0				
大河原町	1	0				
村田町	0	0				
柴田町	1	0				
川崎町	2	0				
丸森町	0	0				
亘理町	0	0				
山元町	0	0				
松島町	5	0				
七ヶ浜町	1	1	0	1	0	0
利府町	0	0				
大和町	0	0				
大郷町	0	0				
富谷町	0	0				
大衡村	0	0				
色麻町	0	0				
加美町	0	0				
涌谷町	0	0				
美里町	0	0				
女川町	2	2	2	0	0	0
南三陸町	0	0				
合計	118	20	2	12	6	0

【宮城県(附属物)】各道路管理者別点検実施数、診断結果

平成27年6月30日時点

管理者	管理施設数	点検実施数	判定区分内訳			
			I	II	III	IV
国	180	0	0	0	0	0
高速道路会社	167	39	14	24	1	0
宮城県	111	0				
宮城県道路公社	12	0				
仙台市	56	0				
石巻市	2	0				
塩竈市	1	1	0	1	0	0
気仙沼市	1	1	0	1	0	0
白石市	0	0				
名取市	1	1	0	1	0	0
角田市	0	0				
多賀城市	1	1	0	0	1	0
岩沼市	0	0				
登米市	0	0				
栗原市	0	0				
東松島市	1	1	1	0	0	0
大崎市	1	0				
蔵王町	1	0				
七ヶ宿町	0	0				
大河原町	0	0				
村田町	0	0				
柴田町	0	0				
川崎町	0	0				
丸森町	0	0				
亘理町	0	0				
山元町	0	0				
松島町	0	0				
七ヶ浜町	0	0				
利府町	0	0				
大和町	0	0				
大郷町	0	0				
富谷町	1	0				
大衡村	1	0				
色麻町	0	0				
加美町	0	0				
涌谷町	2	0				
美里町	0	0				
女川町	0	0				
南三陸町	0	0				
合計	539	44	15	27	2	0

【宮城県】橋梁点検結果(国土交通省、高速道路会社)

橋梁名(フリガナ)	路線名	架設年次(西暦)	橋長(m)	幅員(m)	管理者	行政区域		点検記録	
					管理者名	都道府県名	市区町村名	判定区分	
名取大橋	(ナトリオハシ)	国道4号	1963	541	14	東北地方整備局	宮城県	仙台市	Ⅲ
愛宕橋	(アタゴハシ)	国道4号	1969	17	20	東北地方整備局	宮城県	仙台市	Ⅰ
苦竹第二こ道橋ランプ	(ニガタタニニコドウキョウ)	国道4号	1974	33	5	東北地方整備局	宮城県	仙台市	Ⅱ
車橋(下)	(クルマハシ)	国道4号	1960	20	14	東北地方整備局	宮城県	大和町	Ⅱ
車橋(上)	(クルマハシ)	国道4号	1960	20	14	東北地方整備局	宮城県	大和町	Ⅰ
福田橋(下)	(フクダハシ)	国道45号	1957	51	10	東北地方整備局	宮城県	仙台市	Ⅲ
福田橋(上)	(フクダハシ)	国道45号	1971	54	11	東北地方整備局	宮城県	仙台市	Ⅰ
福田大橋(下)	(フクダオハシ)	国道45号	1971	112	11	東北地方整備局	宮城県	仙台市	Ⅲ
福田大橋(上)	(フクダオハシ)	国道45号	1957	109	11	東北地方整備局	宮城県	仙台市	Ⅲ
多賀城橋	(タガシヨウハシ)	国道45号	1953	56	22	東北地方整備局	宮城県	多賀城市	Ⅱ
東橋	(アズマハシ)	国道45号	1962	17	7	東北地方整備局	宮城県	南三陸町	Ⅰ
下立沢橋	(シモタツサハシ)	国道45号	1971	17	11	東北地方整備局	宮城県	南三陸町	Ⅱ
大島橋	(オオシマハシ)	国道45号	1971	17	9	東北地方整備局	宮城県	南三陸町	Ⅰ
新桜橋	(シンザクラハシ)	国道45号	1970	23	7	東北地方整備局	宮城県	南三陸町	Ⅱ
大沢橋	(オオサハシ)	国道45号	1967	20	8	東北地方整備局	宮城県	気仙沼市	Ⅱ
神山川橋	(カミヤカハシ)	国道45号	1986	52	12	東北地方整備局	宮城県	気仙沼市	Ⅱ
大沢第一橋	(オオサワグイイチハシ)	国道45号	1970	28	8	東北地方整備局	宮城県	気仙沼市	Ⅲ
大沢第二橋	(オオサワグイニハシ)	国道45号	1970	23	7	東北地方整備局	宮城県	気仙沼市	Ⅲ
赤井橋(下)	(アカイハシ)	国道45号	1984	20	7	東北地方整備局	宮城県	東松島市	Ⅱ
増田川橋	(マスタガハシ)	国道4号	1992	34	12	東北地方整備局	宮城県	名取市	Ⅰ
新田こ道橋	(ニッタコドウキョウ)	国道6号	1963	7	10	東北地方整備局	宮城県	山元町	Ⅱ
六志橋	(ロクシハシ)	国道6号	1964	16	17	東北地方整備局	宮城県	岩沼市	Ⅲ
三本木大橋(上)	(サンボンキオハシ)	国道4号	1970	196	10	東北地方整備局	宮城県	大崎市	Ⅱ
三本木大橋(下)	(サンボンキオハシ)	国道4号	1998	196	11	東北地方整備局	宮城県	大崎市	Ⅱ
留場橋	(トメハシ)	国道4号	1953	77	7	東北地方整備局	宮城県	栗原市	Ⅲ
名取橋	(ナトリハシ)	国道4号	1991	470	12	東北地方整備局	宮城県	仙台市	Ⅱ
熊ヶ根橋	(クマガネハシ)	国道48号	2005	138	14	東北地方整備局	宮城県	仙台市	Ⅱ
成沢橋	(ナリサハシ)	国道47号	1963	56	7	東北地方整備局	宮城県	大崎市	Ⅲ
水無橋	(ミズナハシ)	国道47号	1963	19	7	東北地方整備局	宮城県	大崎市	Ⅱ
大谷橋	(オオヤハシ)	国道47号	1971	86	8	東北地方整備局	宮城県	大崎市	Ⅲ
大深沢橋	(オオカサハシ)	国道47号	1962	100	9	東北地方整備局	宮城県	大崎市	Ⅱ
名取大橋側道橋	(ナトリオハシソクドウキョウ)	国道4号	1979	541	3	東北地方整備局	宮城県	仙台市	Ⅱ
愛宕橋側道橋(上)	(アタゴハシソクドウキョウ)	国道4号	1982	28	1	東北地方整備局	宮城県	仙台市	Ⅱ
東橋側道橋(上)	(アズマハシソクドウキョウ)	国道45号	1970	17	1	東北地方整備局	宮城県	南三陸町	Ⅱ
東橋側道橋(下)	(アズマハシソクドウキョウ)	国道45号	1970	17	1	東北地方整備局	宮城県	南三陸町	Ⅲ
大島橋側道橋(下)	(オオシマハシソクドウキョウ)	国道45号	1971	17	1	東北地方整備局	宮城県	南三陸町	Ⅰ
新桜橋側道橋(下)	(シンザクラハシソクドウキョウ)	国道45号	1980	23	1	東北地方整備局	宮城県	南三陸町	Ⅱ
大沢橋側道橋	(オオサハシソクドウキョウ)	国道45号	1977	20	1	東北地方整備局	宮城県	気仙沼市	Ⅱ
大沢第二橋側道橋(下)	(オオサワグイニハシソクドウキョウ)	国道45号	1978	23	1	東北地方整備局	宮城県	気仙沼市	Ⅱ
大沢第二橋側道橋(上)	(オオサワグイニハシソクドウキョウ)	国道45号	2001	27	2	東北地方整備局	宮城県	気仙沼市	Ⅱ
名取第一号溝橋側道橋	(ナトリグイイチゴウミヅハシソクドウキョウ)	国道4号	1961	6	2	東北地方整備局	宮城県	名取市	Ⅰ
名取第四号溝橋側道橋(上)	(ナトリグイヨンゴウミヅハシソクドウキョウ)	国道4号	1963	5	2	東北地方整備局	宮城県	名取市	Ⅰ
名取第四号溝橋側道橋(下)	(ナトリグイヨンゴウミヅハシソクドウキョウ)	国道4号	1963	5	2	東北地方整備局	宮城県	名取市	Ⅰ

【宮城県】橋梁点検結果(国土交通省、高速道路会社)

橋梁名(フリガナ)	路線名	架設年次(西暦)	橋長(m)	幅員(m)	管理者	行政区域		点検記録	
					管理者名	都道府県名	市区町村名	判定区分	
留場橋側道橋(下)	(トムバシツクド'ウキョウ)	国道4号	1971	77	1	東北地方整備局	宮城県	栗原市	II
留場橋側道橋(上)	(トムバシツクド'ウキョウ)	国道4号	1971	77	1	東北地方整備局	宮城県	栗原市	III
水無橋側道橋	(ミズナハシツクド'ウキョウ)	国道47号	1969	19	2	東北地方整備局	宮城県	大崎市	III
大深沢橋側道橋	(オホフカザ'ワハシツクド'ウキョウ)	国道47号	1973	108	1	東北地方整備局	宮城県	大崎市	II
滝岸こ道橋	(タキギ'シヨド'ウキョウ)	国道47号	2003	21	7	東北地方整備局	宮城県	大崎市	II
境川橋	(カイガ'ワハシ)	国道47号	2003	40	7	東北地方整備局	宮城県	大崎市	I
大谷橋側道橋	(オホヤ'シツクド'ウキョウ)	国道47号	1933	54	1	東北地方整備局	宮城県	大崎市	I
新田橋	(ニッタ'ハシ)	国道45号(三陸縦貫自動車道)	1993	150	9	東北地方整備局	宮城県	東松島市	II
高松橋	(カマツ'ハシ)	国道45号(三陸縦貫自動車道)	1994	134	9	東北地方整備局	宮城県	東松島市	II
旗沢橋	(ハタザ'ハシ)	国道45号(三陸縦貫自動車道)	1993	160	9	東北地方整備局	宮城県	東松島市	III
上小松橋	(カミコマツ'ハシ)	国道45号(三陸縦貫自動車道)	1993	141	9	東北地方整備局	宮城県	東松島市	II
赤井堀ランプ橋(ON)	(アカイ'ヒラ'ランプ'キョウ)	国道45号(三陸縦貫自動車道)	1996	18	9	東北地方整備局	宮城県	東松島市	I
赤井堀橋(上)	(アカイ'ヒラ'ハシ)	国道45号(三陸縦貫自動車道)	1996	18	9	東北地方整備局	宮城県	東松島市	II
崎山橋	(サキヤマ'ハシ)	国道45号(三陸縦貫自動車道)	2007	35	12	東北地方整備局	宮城県	石巻市	I
稲荷橋	(イナリ'ハシ)	国道45号(三陸縦貫自動車道)	2007	63	10	東北地方整備局	宮城県	石巻市	III
山居沢橋	(ヤマイサ'ザ'ハシ)	国道45号(三陸縦貫自動車道)	2007	96	10	東北地方整備局	宮城県	石巻市	II
桃生IC橋	(モノウ'IC'キョウ)	国道45号(三陸縦貫自動車道)	2007	22	15	東北地方整備局	宮城県	石巻市	II
鳴瀬奥松島大橋(上)	(ナリセ'オク'マツ'シマ'オホ'ハシ)	国道45号(三陸縦貫自動車道)	1996	411	9	東北地方整備局	宮城県	東松島市	III
鳴瀬奥松島大橋(下)	(ナリセ'オク'マツ'シマ'オホ'ハシ)	国道45号(三陸縦貫自動車道)	1996	415	9	東北地方整備局	宮城県	東松島市	II
荒川橋	(アラカ'ワ'ハシ)	国道4号	2007	33	8	東北地方整備局	宮城県	栗原市	I
内南沢こ道橋	(ウチナミ'ザ'コ'道'橋)	国道4号	2007	33	13	東北地方整備局	宮城県	栗原市	II
赤井堀ランプ橋(OFF)	(アカイ'ヒラ'ランプ'キョウ)	国道45号(三陸縦貫自動車道)	1996	18	9	東北地方整備局	宮城県	東松島市	I
赤井堀橋(下)	(アカイ'ヒラ'ハシ)	国道45号(三陸縦貫自動車道)	1996	18	9	東北地方整備局	宮城県	東松島市	I
聖橋側道橋	(セイ'ハシ'ツクド'ウキョウ)	国道48号	1968	23	4	東北地方整備局	宮城県	仙台市	II
木場跡橋	(キバ'アト'ハシ)	国道4号	1978	9	25	東北地方整備局	宮城県	仙台市	II
蔵王大橋(上)	(クラ'オホ'ハシ)	国道4号	2004	285	11	東北地方整備局	宮城県	蔵王町	I
赤井橋(上)	(アカイ'ハシ)	国道45号	1984	10	11	東北地方整備局	宮城県	東松島市	III
桃生北IC橋Aランプ橋	(モノウ'キタ'IC'橋'A'ランプ'橋)	国道45号(三陸縦貫自動車道)	2007	21	7	東北地方整備局	宮城県	石巻市	II
桃生北IC橋	(モノウ'キタ'IC'橋)	国道45号(三陸縦貫自動車道)	2007	21	12	東北地方整備局	宮城県	石巻市	II
李埜跨線橋	(スモ'イ'カ'セン'キョウ)	国道108号	2012	163	11	東北地方整備局	宮城県	大崎市	II
新荒雄橋	(シン'アラ'ユ'ハシ)	国道108号	2012	133	14	東北地方整備局	宮城県	大崎市	II
折立橋	オリ'タ'ハシ	東北縦貫自動車道弘前線	1975	72	7	東日本高速道路株式会社	宮城県	仙台市	II
水神橋	スイ'ジン'ハシ	国道6号(仙台東部道路)	1992	48	10	東日本高速道路株式会社	宮城県	仙台市	II
水神橋	スイ'ジン'ハシ	国道6号(仙台東部道路)	1992	48	10	東日本高速道路株式会社	宮城県	仙台市	II
種次橋	タネツ'ギ'ハシ	国道6号(仙台東部道路)	1992	308	9	東日本高速道路株式会社	宮城県	仙台市	III
種次橋	タネツ'ギ'ハシ	国道6号(仙台東部道路)	1992	308	9	東日本高速道路株式会社	宮城県	仙台市	III
藤田橋	フジ'タ'ハシ	国道6号(仙台東部道路)	1992	340	9	東日本高速道路株式会社	宮城県	仙台市	III
藤田橋	フジ'タ'ハシ	国道6号(仙台東部道路)	1992	340	9	東日本高速道路株式会社	宮城県	仙台市	III
猿候橋	猿候橋	国道6号(仙台東部道路)	1991	184	9	東日本高速道路株式会社	宮城県	名取市	II
猿候橋	サルコウ'ハシ	国道6号(仙台東部道路)	1992	184	9	東日本高速道路株式会社	宮城県	名取市	II
北谷地橋	キタヤ'チ'ハシ	東北縦貫自動車道弘前線	1976	30	11	東日本高速道路株式会社	宮城県	大崎市	II
北谷地橋	キタヤ'チ'ハシ	東北縦貫自動車道弘前線	1976	30	11	東日本高速道路株式会社	宮城県	大崎市	II

【宮城県】トンネル点検結果(国土交通省、高速道路会社)

トンネル名(フリガナ)		路線名	完成 年次 (西暦)	延長 (m)	管理者	行政区域		点検記録
					管理者名	都道府県名	市区町村名	判定区分
鳴子トンネル	(ナルコトンネル)	国道47号	1970	225	東北地方整備局	宮城県	大崎市	Ⅲ
星野城トンネル	(ホシノジヨトンネル)	東北横断自動車道酒田線	1985	393	東日本高速道路株式会社	宮城県	村田町	Ⅱ

【宮城県】大型カルバート点検結果(国土交通省、高速道路会社)

施設名(フリガナ)		路線名	建設年次(西暦)	延長(m)	幅員(m)	管理者	行政区域		点検記録
						管理者名	都道府県名	市区町村名	判定区分
築館6	ツキダ 76	東北縦貫自動車道弘前線	1977	26	7	東日本高速道路株式会社	宮城県	栗原市	II
築館7	ツキダ 77	東北縦貫自動車道弘前線	1977	15	7	東日本高速道路株式会社	宮城県	栗原市	I
築館9	ツキダ 79	東北縦貫自動車道弘前線	1977	24	7	東日本高速道路株式会社	宮城県	栗原市	II
築館33	ツキダ 733	東北縦貫自動車道弘前線	1978	50	9	東日本高速道路株式会社	宮城県	栗原市	II
名取8	ナリ8	国道6号(仙台東部道路)	1994	55	11	東日本高速道路株式会社	宮城県	名取市	II
名取10	ナリ10	国道6号(仙台東部道路)	1994	34	7	東日本高速道路株式会社	宮城県	仙台市	II
名取14	ナリ14	国道6号(仙台東部道路)	1994	33	8	東日本高速道路株式会社	宮城県	仙台市	III
仙台若林JCT4	ワカバヤシJCT4	国道6号(仙台東部道路)	1994	39	8	東日本高速道路株式会社	宮城県	仙台市	II
仙台若林JCT5	ワカバヤシJCT5	国道6号(仙台東部道路)	1994	15	8	東日本高速道路株式会社	宮城県	仙台市	I
名取31	ナリ31	国道6号(仙台東部道路)	1994	25	8	東日本高速道路株式会社	宮城県	仙台市	II
名取35	ナリ35	国道6号(仙台東部道路)	1994	30	8	東日本高速道路株式会社	宮城県	仙台市	II
名取40	ナリ40	国道6号(仙台東部道路)	1994	31	10	東日本高速道路株式会社	宮城県	仙台市	II
名取43	ナリ43	国道6号(仙台東部道路)	1994	35	9	東日本高速道路株式会社	宮城県	仙台市	II
仙台東3-1	センダ 1ヒカ 3-1	国道6号(仙台東部道路)	1994	32	16	東日本高速道路株式会社	宮城県	仙台市	II
仙台東5	センダ 1ヒカ 5	国道6号(仙台東部道路)	1994	56	10	東日本高速道路株式会社	宮城県	仙台市	II
仙台港北2	センダ 1コウキ 2	国道6号(仙台東部道路)	1994	34	15	東日本高速道路株式会社	宮城県	仙台市	II
今泉1	イマイズミ 1	国道6号(仙台南部道路)	1994	30	8	東日本高速道路株式会社	宮城県	仙台市	II
今泉11	イマイズミ 11	国道6号(仙台南部道路)	1994	25	10	東日本高速道路株式会社	宮城県	仙台市	II
長町3	チガ マチ 3	国道6号(仙台南部道路)	1994	29	7	東日本高速道路株式会社	宮城県	仙台市	I
長町5	チガ マチ 5	国道6号(仙台南部道路)	1981	32	10	東日本高速道路株式会社	宮城県	仙台市	II
長町6	チガ マチ 6	国道6号(仙台南部道路)	1981	11	10	東日本高速道路株式会社	宮城県	仙台市	II
多賀城3	タガシヨウ 3	国道45号(三陸縦貫自動車道(仙塩道路))	1997	35	10	東日本高速道路株式会社	宮城県	利府町	II
利府塩釜2	リフシオカ マチ 2	国道45号(三陸縦貫自動車道(仙塩道路))	1997	35	11	東日本高速道路株式会社	宮城県	利府町	II
利府塩釜3	リフシオカ マチ 3	国道45号(三陸縦貫自動車道(仙塩道路))	1997	29	11	東日本高速道路株式会社	宮城県	利府町	II
利府中3	リフナカ 3	国道45号(三陸縦貫自動車道(仙塩道路))	1997	27	10	東日本高速道路株式会社	宮城県	利府町	II

【宮城県】門型標識等点検結果(国土交通省、高速道路会社)

施設名	路線名	設置年月 (西暦)	道路幅員 (m)	管理者	行政区域		点検記録
				管理者名	都道府県名	市区町村名	判定区分
道路情報提供装置	東北縦貫自動車道弘前線	2010	25	東日本高速道路株式会社	宮城県	富谷町	I
道路情報提供装置	東北縦貫自動車道弘前線	2010	25	東日本高速道路株式会社	宮城県	富谷町	I
道路情報提供装置	東北縦貫自動車道弘前線	2010	25	東日本高速道路株式会社	宮城県	富谷町	I
道路情報提供装置	東北縦貫自動車道弘前線	1996	26	東日本高速道路株式会社	宮城県	村田町	I
道路情報提供装置	東北縦貫自動車道弘前線	1996	25	東日本高速道路株式会社	宮城県	村田町	II
道路情報提供装置	東北縦貫自動車道弘前線	1996	25	東日本高速道路株式会社	宮城県	仙台市	II
道路情報提供装置	東北縦貫自動車道弘前線	2001	26	東日本高速道路株式会社	宮城県	仙台市	I
道路情報提供装置	国道45号(三陸縦貫自動車道(仙塩道路))	2010	11	東日本高速道路株式会社	宮城県	利府町	I
道路情報提供装置	国道45号(三陸縦貫自動車道(仙塩道路))	2010	11	東日本高速道路株式会社	宮城県	利府町	I
道路情報提供装置	東北横断自動車道酒田線	1996	21	東日本高速道路株式会社	宮城県	村田町	II
道路情報提供装置	国道6号(仙台東部道路)	2010	24	東日本高速道路株式会社	宮城県	名取市	I
道路情報提供装置	国道6号(仙台東部道路)	1994	24	東日本高速道路株式会社	宮城県	仙台市	I
道路情報提供装置	国道6号(仙台東部道路)	1994	24	東日本高速道路株式会社	宮城県	仙台市	I
道路情報提供装置	国道6号(仙台南部道路)	2001	11	東日本高速道路株式会社	宮城県	名取市	I

【宮城県】橋梁点検結果(地方公共団体)

平成27年6月30日時点

橋梁名(フリガナ)		路線名	架設年次(西暦)	橋長(m)	幅員(m)	管理者	行政区域		点検記録
						管理者名	都道府県名	市区町村名	
水無橋	(ミヅナ)	国道108号	1956	57.0	6.0	宮城県	宮城県	大崎市	II
白石街道橋	(シロイシカド'ウ)	国道113号	1966	12.0	8.4	宮城県	宮城県	角田市	I
石名坂橋	(イシナ'カ)	国道286号	1969	30.0	8.0	宮城県	宮城県	川崎町	II
元木橋	(モトキ)	国道286号	1969	35.0	8.0	宮城県	宮城県	川崎町	III
熊野橋	(クマノ)	国道286号	1969	30.0	8.0	宮城県	宮城県	川崎町	I
根岸橋	(ネギ'シ)	国道286号	1969	45.0	8.0	宮城県	宮城県	川崎町	II
新名乗橋	(シナ'リ)	国道286号	1980	43.0	8.0	宮城県	宮城県	川崎町	III
新落合橋	(シノ'フ'イ)	国道286号	1980	41.0	8.0	宮城県	宮城県	川崎町	II
新猪ノ沢橋	(シノ'イ'サ'ワ)	国道286号	1980	37.0	8.0	宮城県	宮城県	川崎町	II
二階坂橋	(ニ'カ'イ'サ'カ)	国道286号	1980	45.0	8.0	宮城県	宮城県	川崎町	II
坂元橋	(サ'カ'モ'ト)	国道286号	1980	40.0	9.2	宮城県	宮城県	川崎町	II
三日町橋	(ミ'ツ'カ'チ)	国道342号	1957	4.0	10.5	宮城県	宮城県	登米市	I
銭神橋	(ゼ'ニ'ガ'ミ)	国道346号	1969	2.0	11.7	宮城県	宮城県	大崎市	I
猪鼻橋	(イ'ノ'ハ)	国道346号	1971	31.0	10.0	宮城県	宮城県	気仙沼市	I
向谷地橋	(ム'カ'イ'チ)	国道346号	1962	6.0	10.0	宮城県	宮城県	気仙沼市	I
赤江橋	(アカ'エ)	国道346号	1930	2.0	9.9	宮城県	宮城県	美里町	I
荒堀橋	(アラ'ホ'リ)	国道346号	1992	19.0	11.0	宮城県	宮城県	美里町	I
田町橋	(タ'マ'チ)	国道346号	1992	14.0	14.0	宮城県	宮城県	涌谷町	I
新涌谷大橋	(シ'ン'ウ'ケ'ヤ'オ'	国道346号	1991	212.0	13.5	宮城県	宮城県	涌谷町	I
不明橋(042-07)	(フ'メイ(042-07)	国道346号	1991	5.0	11.0	宮城県	宮城県	涌谷町	I
無名橋(045-02)	(ム'メイ(045-02)	国道346号	1988	3.0	12.3	宮城県	宮城県	涌谷町	I
不明橋(047-06)	(フ'メイ(047-06)	国道346号	1989	3.0	16.5	宮城県	宮城県	涌谷町	I
黄金迫橋	(コ'ウ'ネ'ザ'マ)	国道346号	1993	3.0	17.5	宮城県	宮城県	涌谷町	I
大海崎橋	(オ'ホ'シ'ザ'キ)	国道346号	1965	2.0	8.5	宮城県	宮城県	登米市	II
菅の沢橋	(サ'ガ'ノ'サ'ワ)	国道346号	1958	3.0	8.0	宮城県	宮城県	涌谷町	I
川面橋	(カ'ワ'シ'ラ)	国道346号	1965	3.0	9.0	宮城県	宮城県	登米市	II
梨の木大橋	(リ'ノ'キ'オ'	国道346号	2003	71.0	11.5	宮城県	宮城県	登米市	II
小滝沢橋	(コ'タ'キ'サ'ワ)	国道347号	1986	27.0	8.0	宮城県	宮城県	加美町	I
中峰2号橋	(ナ'カ'ミ'ニ'ゴ'ウ)	国道347号	1988	40.0	8.0	宮城県	宮城県	加美町	I
滝ノ沢橋	(タ'キ'ノ'サ'ワ)	国道347号	1986	45.0	8.0	宮城県	宮城県	加美町	I
内川橋	(ウ'チ'カ'ワ)	国道347号	1972	42.0	8.0	宮城県	宮城県	加美町	III
柳瀬棧道橋(027-02)	(ヤ'ナ'ギ'ト'ロ'サ'ント'ウ(027-02)	国道347号	不明	168.0	8.0	宮城県	宮城県	加美町	I
弁沢橋	(ワ'キ'エ'サ'ワ)	国道347号	2007	17.0	8.0	宮城県	宮城県	加美町	I
小黒沢橋	(コ'グ'ロ'サ'ワ)	国道347号	1966	30.0	7.5	宮城県	宮城県	加美町	II
宇津野棧道橋(037-01)	(ウ'ツ'ノ'サ'ント'ウ(037-01)	国道347号	不明	195.0	8.0	宮城県	宮城県	加美町	I
屏風岩橋	(ヒ'ヨウ'イ'ワ)	国道347号	2008	91.0	8.0	宮城県	宮城県	加美町	I
宇津野棧道橋(038-02)	(ウ'ツ'ノ'サ'ント'ウ(038-02)	国道347号	不明	148.0	8.0	宮城県	宮城県	加美町	I
上野目江橋	(カ'ミ'ノ'メ)	国道347号	1938	2.0	8.5	宮城県	宮城県	加美町	I
高谷地橋	(タ'カ'チ)	国道347号	1937	2.0	6.3	宮城県	宮城県	加美町	I
洪井小西橋	(フ'ウ'イ'コ'シ)	国道347号	2008	5.0	12.8	宮城県	宮城県	大崎市	I
新洪井川橋	(シ'ン'フ'ウ'イ'カ'ワ)	国道347号	2010	24.0	14.3	宮城県	宮城県	大崎市	I
中田橋	(ナ'カ'タ)	国道347号	1966	3.0	9.7	宮城県	宮城県	大崎市	II

【宮城県】橋梁点検結果(地方公共団体)

平成27年6月30日時点

橋梁名(フリガナ)		路線名	架設年次(西暦)	橋長(m)	幅員(m)	管理者	行政区域		点検記録
						管理者名	都道府県名	市区町村名	
川南新田西橋	(カミナシシデ'ンニシ)	国道398号	2000	5.0	15.0	宮城県	宮城県	栗原市	I
新十五丁1号橋	(シンジユウゴ'チヨウイチゴ'ウ)	国道398号	2000	9.0	30.2	宮城県	宮城県	栗原市	I
新十五丁2号橋	(シンジユウゴ'チヨウニゴ'ウ)	国道398号	2000	5.0	17.0	宮城県	宮城県	栗原市	II
川南新田東橋	(カミナシシデ'ンヒガ'シ)	国道398号	1998	8.0	15.0	宮城県	宮城県	栗原市	I
注入橋	(チュウニウ)	国道398号	1937	3.0	7.5	宮城県	宮城県	栗原市	I
新岩沢橋	(シンイワサキ)	国道398号	1989	9.0	10.0	宮城県	宮城県	南三陸町	II
油橋	(アブラ)	国道398号	1938	3.0	14.4	宮城県	宮城県	栗原市	I
赤井の目橋	(アカイノメ)	国道398号	1967	27.0	8.0	宮城県	宮城県	栗原市	II
御前橋	(オナエ)	国道398号	1955	6.0	6.5	宮城県	宮城県	女川町	II
指浜橋	(サシハマ)	国道398号	1955	2.0	6.6	宮城県	宮城県	女川町	II
草木大橋	(クサキ)	国道398号	1968	51.0	6.0	宮城県	宮城県	栗原市	II
天ヶ沢棧道橋	(アマガ'ササド'ウ)	国道398号	2000	170.0	13.0	宮城県	宮城県	栗原市	I
天ヶ沢橋	(アマガ'サキ)	国道398号	1998	100.0	9.5	宮城県	宮城県	栗原市	II
座主橋	(ザス)	国道398号	1965	188.0	13.5	宮城県	宮城県	栗原市	II
呼沢橋	(ヨハ'リサ'ウ)	国道398号	1983	80.0	8.0	宮城県	宮城県	石巻市	II
山内橋	(ヤマウチ)	国道398号	1975	3.0	8.1	宮城県	宮城県	栗原市	II
入釜谷橋	(イリカヤ)	国道398号	1983	73.0	8.0	宮城県	宮城県	石巻市	II
斜橋	(ナメ)	国道398号	1952	4.0	3.9	宮城県	宮城県	栗原市	II
三峰橋	(ミツミ)	国道398号	1989	62.0	8.0	宮城県	宮城県	栗原市	III
御番所大橋	(ゴ'バンショウ)	国道398号	1989	107.0	8.0	宮城県	宮城県	栗原市	I
月浜橋 (174-02)	(ツキハマ(174-02))	国道398号	1980	55.0	8.5	宮城県	宮城県	石巻市	II
長塩谷一号橋	(ナガシヤイチゴ'ウ)	国道398号	1928	2.0	11.2	宮城県	宮城県	石巻市	I
嘉右衛門堀橋	(カエモン'ホリ)	国道398号	2007	8.0	15.0	宮城県	宮城県	石巻市	II
菅刈橋	(スガ'カリ)	国道457号	1987	46.0	8.0	宮城県	宮城県	川崎町	II
本砂金橋	(モトイサゴ')	国道457号	1987	36.0	8.0	宮城県	宮城県	川崎町	II
永洞橋	(エイドウ)	国道457号	1963	3.0	6.0	宮城県	宮城県	栗原市	II
沢口橋	(サカ'グチ)	国道457号	1965	20.0	6.0	宮城県	宮城県	川崎町	III
日照田橋	(ヒレ'タ)	国道457号	1984	21.0	8.0	宮城県	宮城県	栗原市	II
寺下橋	(テラ'ジ)	国道457号	1975	3.0	7.7	宮城県	宮城県	大崎市	II
通丁橋 (018-02)	(トウテイ(018-02))	国道457号	不明	2.0	6.0	宮城県	宮城県	大崎市	I
馬場上橋	(ウマ'バカミ)	国道457号	1970	2.0	7.0	宮城県	宮城県	栗原市	II
鍛冶屋橋	(カジヤ)	国道457号	1957	4.0	9.0	宮城県	宮城県	栗原市	I
堀の内橋	(ホリ'ウチ)	国道457号	1974	3.0	9.3	宮城県	宮城県	栗原市	II
芋窪橋	(イモ'クボ)	国道457号	1954	59.0	4.4	宮城県	宮城県	川崎町	III
小深田橋	(コフ'カ)	国道457号	1955	5.0	10.0	宮城県	宮城県	栗原市	I
茂庭大橋	(モエ'ワ)	国道457号	1959	6.0	10.6	宮城県	宮城県	栗原市	I
茂庭小橋	(モエ'ワコ)	国道457号	1949	2.0	10.5	宮城県	宮城県	栗原市	II
岩ヶ崎橋	(イワ'ガサキ)	国道457号	1937	73.0	8.5	宮城県	宮城県	栗原市	III
上野橋	(ウエ'ノ)	国道457号	1967	5.0	8.8	宮城県	宮城県	栗原市	II
雷神橋	(ライ'ジン)	国道457号	1992	3.0	22.6	宮城県	宮城県	加美町	II
笹屋敷橋	(サ'ヤシキ)	国道457号	1958	3.0	8.0	宮城県	宮城県	栗原市	I
志田江橋	(シタ'エ)	国道457号	2001	6.0	12.0	宮城県	宮城県	加美町	I

【宮城県】橋梁点検結果(地方公共団体)

平成27年6月30日時点

橋梁名(フリガナ)		路線名	架設年次(西暦)	橋長(m)	幅員(m)	管理者	行政区域		点検記録
						管理者名	都道府県名	市区町村名	判定区分
深川橋	(フカガワ)	国道457号	1973	22.0	12.8	宮城県	宮城県	加美町	Ⅱ
砂押橋	(スナシ)	国道457号	1937	3.0	6.5	宮城県	宮城県	栗原市	Ⅲ
谷地下橋	(ヤチモ)	国道457号	1951	2.0	6.5	宮城県	宮城県	栗原市	Ⅱ
谷地上橋	(ヤチカミ)	国道457号	1951	2.0	6.5	宮城県	宮城県	栗原市	Ⅱ
水門江橋	(スイモンエ)	国道457号	1966	3.0	10.0	宮城県	宮城県	色麻町	Ⅰ
新橋	(シン)	国道457号	1958	42.0	8.0	宮城県	宮城県	栗原市	Ⅲ
駒馬橋	(コマバ)	国道457号	1958	2.0	7.1	宮城県	宮城県	栗原市	Ⅰ
秋法橋	(アキリ)	国道457号	1935	5.0	6.5	宮城県	宮城県	栗原市	Ⅱ
館前橋	(タテマエ)	国道457号	1960	6.0	9.3	宮城県	宮城県	栗原市	Ⅱ
千貫目橋	(センガンメ)	国道457号	1965	4.0	6.0	宮城県	宮城県	栗原市	Ⅰ
箱淵橋	(ハコフチ)	国道457号	1986	41.0	7.5	宮城県	宮城県	栗原市	Ⅱ
権現堂橋	(ゴンゲンドウ)	国道457号	1963	4.0	8.6	宮城県	宮城県	栗原市	Ⅰ
川台北橋	(カワグアイキ)	国道457号	1955	2.0	8.2	宮城県	宮城県	栗原市	Ⅱ
明神橋	(ミヨウジン)	国道457号	1935	2.0	7.2	宮城県	宮城県	栗原市	Ⅱ
小僧大橋	(コゾウオオハシ)	国道457号	1993	22.0	10.0	宮城県	宮城県	栗原市	Ⅲ
中野川橋	(ナカノカワ)	国道457号	1971	43.0	7.0	宮城県	宮城県	白石市	Ⅲ
風越橋	(カザコシ)	石巻鮎川線	1998	186.0	14.5	宮城県	宮城県	石巻市	Ⅱ
板倉橋 (004-02)	(イタクラ(004-02))	中田栗駒線	1964	5.0	8.0	宮城県	宮城県	栗原市	Ⅱ
無名橋 (027-02)	(ムメイ(027-02))	中田栗駒線	不明	3.0	9.0	宮城県	宮城県	栗原市	Ⅰ
百目木橋	(ヒヤクメキ)	中田栗駒線	1990	4.0	10.0	宮城県	宮城県	栗原市	Ⅰ
二枚橋	(ニマイ)	中田栗駒線	1949	5.0	7.0	宮城県	宮城県	栗原市	Ⅱ
上野橋	(ウエノ)	大和松島線	1996	17.0	17.0	宮城県	宮城県	大郷町	Ⅰ
大河原街道橋	(オホハラカミド)	亘理大河原川崎線	1968	7.0	7.0	宮城県	宮城県	角田市	Ⅰ
蛇沼橋	(シヅマ)	石巻鹿島台大衡線	1968	18.0	6.0	宮城県	宮城県	美里町	Ⅱ
佐太夫橋	(サタウ)	石巻鹿島台大衡線	1969	31.0	6.0	宮城県	宮城県	東松島市	Ⅱ
三ツ橋	(ミツ)	栗駒岩上山線	1967	5.0	9.0	宮城県	宮城県	栗原市	Ⅰ
龍雲寺橋	(リウウンジ)	栗駒岩上山線	1961	162.0	6.0	宮城県	宮城県	栗原市	Ⅱ
龍雲寺橋側道橋	(リウウンジソバド)	栗駒岩上山線	2000	164.0	3.0	宮城県	宮城県	栗原市	Ⅰ
田川橋	(タガワ)	栗駒岩上山線	1965	53.0	6.7	宮城県	宮城県	栗原市	Ⅱ
小牛田跨線橋	(コウボクセン)	鹿島台高清水線	1990	178.0	11.0	宮城県	宮城県	美里町	Ⅰ
槻木大橋	(ツキノキオオハシ)	丸森柴田線	1995	778.0	10.8	宮城県	宮城県	柴田町	Ⅲ
横森橋	(ヨコモリ)	河南築館線	1963	4.0	5.5	宮城県	宮城県	栗原市	Ⅰ
熊狩橋	(クマガリ)	河南築館線	1938	3.0	7.0	宮城県	宮城県	栗原市	Ⅱ
梅木橋	(ウメキ)	河南築館線	1959	5.0	6.0	宮城県	宮城県	栗原市	Ⅰ
伊豆沢橋	(イズサワ)	河南築館線	2002	3.0	9.5	宮城県	宮城県	栗原市	Ⅲ
黄金橋	(オウゴン)	古川松山線	1960	8.0	9.7	宮城県	宮城県	大崎市	Ⅰ
敷玉橋	(シキタマ)	古川松山線	1952	113.0	5.5	宮城県	宮城県	大崎市	Ⅱ
水貫橋	(スイクニ)	石巻河北線	1970	17.0	7.0	宮城県	宮城県	石巻市	Ⅱ
山神社橋	(ヤマジノヤ)	築館登米線	2003	38.0	11.3	宮城県	宮城県	栗原市	Ⅰ
芋埴橋	(イモヅメ)	築館栗駒公園線	1961	24.0	6.0	宮城県	宮城県	栗原市	Ⅱ
芋埴橋側道橋	(イモヅメソバド)	築館栗駒公園線	2007	28.0	3.0	宮城県	宮城県	栗原市	Ⅱ
下伊賀橋	(シモイガ)	仙台三本木線	1975	4.0	13.0	宮城県	宮城県	大崎市	Ⅰ

【宮城県】橋梁点検結果(地方公共団体)

平成27年6月30日時点

橋梁名(フリガナ)		路線名	架設年次(西暦)	橋長(m)	幅員(m)	管理者	行政区域		点検記録
						管理者名	都道府県名	市区町村名	判定区分
原田橋	(ハラダ)	仙台三本木線	1979	4.0	9.5	宮城県	宮城県	大崎市	II
大衡 I C 橋 (上り線側)	(オホライインターチェンジ)	大衡落合線	2010	36.7	6.8	宮城県	宮城県	大衡村	I
藤屋敷跨道橋	(フジヤシキドウ)	岩出山上蝦沢線	1976	35.0	11.4	宮城県	宮城県	大崎市	II
宿前橋	(ヤドマエ)	田尻瀬峰線	1943	4.0	4.7	宮城県	宮城県	栗原市	III
宿北入口橋	(ヤドキタイリグチ)	田尻瀬峰線	1970	2.0	8.5	宮城県	宮城県	栗原市	I
沖橋	(オキ)	田尻瀬峰線	1954	6.0	6.8	宮城県	宮城県	栗原市	III
嘉倉橋	(カクラ)	若柳築館線	不明	3.0	7.5	宮城県	宮城県	栗原市	I
木戸橋	(キト)	若柳築館線	1977	36.0	6.0	宮城県	宮城県	栗原市	III
軍沢橋	(イクサヅウ)	花山一迫線	1959	4.0	8.0	宮城県	宮城県	栗原市	I
四ツ岩上橋	(ヨツイワカミ)	花山一迫線	1959	2.0	8.0	宮城県	宮城県	栗原市	II
四ツ岩中橋	(ヨツイワナカ)	花山一迫線	1965	2.0	8.0	宮城県	宮城県	栗原市	II
四ツ岩下橋	(ヨツイワシモ)	花山一迫線	1958	5.0	8.0	宮城県	宮城県	栗原市	II
三島橋	(ミシマ)	栗駒金成線	1945	4.0	10.0	宮城県	宮城県	栗原市	II
川南高架橋	(カワナミコウカ)	有壁若柳線	1988	136.0	7.2	宮城県	宮城県	栗原市	I
小積跨道橋	(コシメミコトウ)	牡鹿半島公園線	1969	12.0	7.3	宮城県	宮城県	女川町	II
大原跨道橋	(オハラコトウ)	牡鹿半島公園線	1969	13.0	7.4	宮城県	宮城県	石巻市	II
跨道橋	(コトウ)	石巻女川線	1979	7.0	10.0	宮城県	宮城県	石巻市	I
白石跨道橋	(シロイシコトウ)	南蔵王白石線	1973	59.0	7.0	宮城県	宮城県	白石市	II
小豆島橋	(アズキシマ)	仙台館腰線	2004	26.0	16.0	宮城県	宮城県	名取市	II
敷味 4 号線橋	(シキヅヨウゴウケン)	くりこま高原停車場伊豆沼線	不明	3.0	5.4	宮城県	宮城県	栗原市	I
小平跨道橋	(コダairaコトウ)	角田山下線	2004	22.0	10.5	宮城県	宮城県	山元町	I
無名橋 (060-04)	(ムメイ)	国道 3 4 6 号	不明	2.0	12.0	宮城県	宮城県	登米市	I
牛越橋	ウシゴエバシ	市道三居沢道線	1954	134.6	9.6	仙台市	宮城県	仙台市	I
旭ヶ丘住宅南4号線1号橋	アサヒガオカバシ ユウケヒマシナミ4ゴウケン1ゴウウキョウ	市道旭ヶ丘住宅南4号線	1985	49.6	6.7	仙台市	宮城県	仙台市	II
鶴ヶ谷荒巻青葉山 (その1)	ツルガヤアラマキアハヤマ(ソノ1)センバシ	市道鶴ヶ谷荒巻青葉山線 (その1) 線	1985	20.0	40.0	仙台市	宮城県	仙台市	II
瞑想の松橋 (下)	メイソウノマツバシ(シタ)	市道川内南小泉 (その3) 線	1986	47.5	14.0	仙台市	宮城県	仙台市	II
瞑想の松橋 (上)	メイソウノマツバシ(ウエ)	市道川内南小泉 (その3) 線	1986	47.5	14.0	仙台市	宮城県	仙台市	II
旭ヶ丘橋	アサヒガオカバシ	市道旭ヶ丘住宅南9号線	1986	39.6	6.8	仙台市	宮城県	仙台市	II
瓦橋	カワバシ	市道川内南小泉線 (その4)	1992	42.4	9.0	仙台市	宮城県	仙台市	II
一本杉橋	イツボンシキバシ	市道川内南小泉線 (その4)	1992	33.5	9.0	仙台市	宮城県	仙台市	I
小松島新堤橋	コマツシマシンツツミバシ	市道小松島1号線	2002	47.8	10.0	仙台市	宮城県	仙台市	I
荒巻本沢大橋	アラマキホンザウオオハシ	県道大衡仙台線	2006	111.0	25.8	仙台市	宮城県	仙台市	II
荒巻本沢三丁目跨道橋	アラマキホンザウサンチヨウモトウウキョウ	市道荒巻泉線	2007	28.6	7.2	仙台市	宮城県	仙台市	II
明仙橋	メイセンバシ	市道向田線	1964	25.2	4.5	仙台市	宮城県	仙台市	I
錦ヶ丘橋	ニシキガオカバシ	県道秋保温泉愛子線	1988	37.4	26.5	仙台市	宮城県	仙台市	II
開成橋	カイセイバシ	市道愛子赤坂線	2001	146.0	14.8	仙台市	宮城県	仙台市	II
中の坂橋	ナカノサカバシ	市道中の坂線	1969	41.0	4.7	仙台市	宮城県	仙台市	II
余目跨線橋	アマルメコセンキョウ	県道今市福田線	1981	21.3	14.6	仙台市	宮城県	仙台市	I
宮城野大橋	ミヤキノオオハシ	市道今市福田線	1999	376.1	21.3	仙台市	宮城県	仙台市	II
大堤橋	オオツツミバシ	市道川内南小泉 (その6)	2008	27.2	34.0	仙台市	宮城県	仙台市	I
長命橋	チヨウメイバシ	市道野村熊ノ林線	1961	45.1	1.9	仙台市	宮城県	仙台市	I
加茂歩道橋	カモトウキョウ	市道加茂53号線	1983	57.8	3.8	仙台市	宮城県	仙台市	II

【宮城県】橋梁点検結果(地方公共団体)

平成27年6月30日時点

橋梁名(フリガナ)	路線名	架設年次(西暦)	橋長(m)	幅員(m)	管理者	行政区域		点検記録	
					管理者名	都道府県名	市区町村名	判定区分	
中山2号橋	カヤマ2ゴウキョウ	市道中山106号線	1983	47.0	9.8	仙台市	宮城県	仙台市	I
中山1号橋	カヤマ1ゴウキョウ	市道中山幹線4号線	1983	36.0	9.8	仙台市	宮城県	仙台市	II
宝堰橋	タカラキバシ	市道宝堰前沼線	1984	124.1	8.2	仙台市	宮城県	仙台市	II
将監トンネル連絡橋	ショウケントンネルレンゴウキョウ	県道仙台泉線	1998	302.5	7.5	仙台市	宮城県	仙台市	II
実沢大橋	ササヅワオハシ	市道荒巻根白石線	2000	234.0	18.8	仙台市	宮城県	仙台市	II
鉤取橋	カケトリバシ	市道鹿野人来田線	1955	14.7	7.5	仙台市	宮城県	仙台市	I
牧山沢橋	マキヤマザワバシ	中埜橋石巻大橋伊原津一丁目線	1973	7.3	10.0	石巻市	宮城県	石巻市	II
伊原津橋	イハラヅバシ	中埜橋石巻大橋伊原津一丁目線	1973	9.5	8.7	石巻市	宮城県	石巻市	II
蛇田新橋1号橋	ヘビダシバシ1ゴウキョウ	田道町一・蛇田新橋線	1965	7.3	5.9	石巻市	宮城県	石巻市	II
中堀4号橋	ナカボリ4ゴウキョウ	新下前沼青葉東1号線	不明	6.8	6.0	石巻市	宮城県	石巻市	II
塩富大橋	シホミオハシ	塩富町二・七勺線	1983	8.5	8.0	石巻市	宮城県	石巻市	II
志の畑1号橋	シノハタ1ゴウキョウ	志の畑1号線	不明	8.3	5.6	石巻市	宮城県	石巻市	II
志の畑2号橋	シノハタ2ゴウキョウ	志の畑1号線	不明	6.6	3.0	石巻市	宮城県	石巻市	II
小閘門橋	ショウカウモンバシ	丸井戸曾波神線	1968	12.5	6.5	石巻市	宮城県	石巻市	II
新堤橋	シンツツミバシ	南経塚鹿又線	不明	7.3	7.0	石巻市	宮城県	石巻市	II
蛇田小橋1号橋	ヘビダシバシ1ゴウキョウ	丸井戸閘門線	不明	8.9	4.0	石巻市	宮城県	石巻市	II
蛇田小橋2号橋	(ヘビダシバシ2ゴウキョウ)	丸井戸閘門線	1984	14.5	4.0	石巻市	宮城県	石巻市	II
新上沼2号橋	シンカミヌマ2ゴウキョウ	新下沼向陽町二丁目線	1975	9.5	6.0	石巻市	宮城県	石巻市	II
新上沼1号橋	シンカミヌマ1ゴウキョウ	新下沼向陽町二丁目線	1975	8.4	6.0	石巻市	宮城県	石巻市	II
向陽町3号橋	コウヨウチョウ3ゴウキョウ	向陽町中央1号線	不明	7.3	11.1	石巻市	宮城県	石巻市	II
向陽町2号橋	コウヨウチョウ2ゴウキョウ	向陽町一・五丁目線	不明	7.0	5.1	石巻市	宮城県	石巻市	II
向陽町5号橋	コウヨウチョウ5ゴウキョウ	向陽町二・五丁目線	不明	7.1	10.0	石巻市	宮城県	石巻市	II
向陽町6号橋	コウヨウチョウ6ゴウキョウ	向陽町二・新山崎線	不明	7.2	5.1	石巻市	宮城県	石巻市	II
刈場橋	カババシ	メ切曾波山線	不明	12.4	14.0	石巻市	宮城県	石巻市	I
向陽町1号橋	コウヨウチョウ1ゴウキョウ	あけぼの一丁目自転車歩行者道1号線	不明	7.0	1.7	石巻市	宮城県	石巻市	II
深田橋	フカダバシ	福村南新沼向後線	不明	7.5	3.6	石巻市	宮城県	石巻市	II
向陽町7号橋	コウヨウチョウ7ゴウキョウ	新下前沼・わかば三丁目線	不明	8.5	3.3	石巻市	宮城県	石巻市	II
亀山橋	カメヤマシ	井内大瓜線	不明	7.1	6.1	石巻市	宮城県	石巻市	II
小友山橋	オモヤマシ	流留真野沢田線	不明	10.3	6.0	石巻市	宮城県	石巻市	II
小塚橋	コヅカバシ	開北橋箕輪線	1979	7.3	4.6	石巻市	宮城県	石巻市	II
五の坪橋	ゴノツボバシ	明治橋稲井小・中学校線	1981	10.7	6.5	石巻市	宮城県	石巻市	II
新小友橋	シンオモヤマシ	沢田沼津線	不明	9.5	6.0	石巻市	宮城県	石巻市	II
夷木橋	ヒキキバシ	剣崎夷木線	不明	10.4	2.9	石巻市	宮城県	石巻市	II
上台橋	ジョウダバシ	内亀山上宿線	不明	7.1	2.6	石巻市	宮城県	石巻市	III
四の坪橋	シツボバシ	沢田沼津線	不明	8.6	3.0	石巻市	宮城県	石巻市	II
平形3号橋	ヒラカタ3ゴウキョウ	平形山根1号線	不明	8.5	3.0	石巻市	宮城県	石巻市	II
大草橋	オホクサバシ	大草清水線	1968	8.4	4.6	石巻市	宮城県	石巻市	II
寺前2号橋	テラマエ2ゴウキョウ	寺前1号線	1974	8.5	4.0	石巻市	宮城県	石巻市	II
人留橋	ヒトドモバシ	小島日影線	1981	9.2	3.0	石巻市	宮城県	石巻市	II
八森山橋	ハチモリヤマバシ	小島日影線	不明	7.1	3.1	石巻市	宮城県	石巻市	II
日向2号橋	ヒナタ2ゴウキョウ	日向1号線	1974	8.3	4.5	石巻市	宮城県	石巻市	II
萱原橋	カヤハラバシ	萱原日影線	1981	8.0	4.5	石巻市	宮城県	石巻市	II

【宮城県】橋梁点検結果(地方公共団体)

平成27年6月30日時点

橋梁名(フリガナ)	路線名	架設年次(西暦)	橋長(m)	幅員(m)	管理者	行政区域		点検記録	
					管理者名	都道府県名	市区町村名		判定区分
横路橋	ヨミチハシ	水沼通学路線	不明	7.0	5.0	石巻市	宮城県	石巻市	II
清水2号橋	シズク2ゴウキョウ	大草清水線	1981	9.9	6.0	石巻市	宮城県	石巻市	II
宮下橋	ミヤノハシ	内原内山線	不明	8.0	5.1	石巻市	宮城県	石巻市	II
中戈橋	ナカゴハシ	内原内山線	不明	7.4	4.5	石巻市	宮城県	石巻市	III
水車橋	スイシャハシ	内原内山線	不明	7.7	3.6	石巻市	宮城県	石巻市	II
若宮橋	ワカミヤハシ	大沢1号線	不明	6.6	4.3	石巻市	宮城県	石巻市	III
沢田承水路第2号橋	サカタノシユウスイロダニ2ゴウキョウ	平形山根2号線	不明	8.3	3.0	石巻市	宮城県	石巻市	II
清水橋	シズクハシ	清水上谷地線	1968	7.4	4.0	石巻市	宮城県	石巻市	II
寺前1号橋	テラエ1ゴウキョウ	中才大沢線	不明	8.5	4.0	石巻市	宮城県	石巻市	II
道場橋	ドウバハシ	新館下1号線	不明	12.5	5.5	石巻市	宮城県	石巻市	II
真野1号橋	マノ1ゴウキョウ	新明神新赤坂線	不明	7.3	5.0	石巻市	宮城県	石巻市	II
柳田橋	ヤナギダハシ	新金棒1号線	1978	7.3	4.2	石巻市	宮城県	石巻市	II
亀山橋	カメヤマハシ	新金棒1号線	1973	7.3	5.0	石巻市	宮城県	石巻市	II
高木1号橋	タカキ1ゴウキョウ	石崎日影線	不明	7.3	6.1	石巻市	宮城県	石巻市	II
下新田橋	シモシンタハシ	真野高木線	不明	7.4	8.6	石巻市	宮城県	石巻市	II
上之間橋	ウエノマハシ	真野高木線	不明	7.3	8.7	石巻市	宮城県	石巻市	II
鳥越前1号橋	トリゴシメ1ゴウキョウ	八軒馬鞍線	不明	5.8	5.8	石巻市	宮城県	石巻市	III
赤柴橋	(アカシバハシ)	三輪田線	1960	5.9	4.5	石巻市	宮城県	石巻市	III
鶴家裏橋	ツルガウラハシ	鶴家裏線	不明	8.2	2.7	石巻市	宮城県	石巻市	II
鶴家西橋	ツルガニシハシ	鶴家西線	不明	9.5	5.3	石巻市	宮城県	石巻市	II
一番江橋	イチバンエハシ	一番江線	不明	10.4	5.0	石巻市	宮城県	石巻市	II
二番江橋	ニバンエハシ	二番江線	不明	10.4	5.0	石巻市	宮城県	石巻市	II
五十五人1号橋	ゴジユウゴニ1ゴウキョウ	三番江南線	1977	9.4	5.0	石巻市	宮城県	石巻市	II
五十五人2号橋	ゴジユウゴニ2ゴウキョウ	四番江北線	1997	9.4	5.0	石巻市	宮城県	石巻市	II
五十五人3号橋	ゴジユウゴニ3ゴウキョウ	五番江線	不明	8.4	5.0	石巻市	宮城県	石巻市	II
苗代橋	ナエロハシ	苗代前二号線	不明	10.7	5.0	石巻市	宮城県	石巻市	II
一本松大橋	(イツボンマツオオハシ)	新富町貞山通線	1973	132.5	14.2	塩竈市	宮城県	塩竈市	III
A橋	(エーキョウ)	伊保石須賀線	不明	4.4	11.4	塩竈市	宮城県	塩竈市	II
B橋	(ビーキョウ)	石堂西玉川町線	不明	2.0	6.1	塩竈市	宮城県	塩竈市	II
栄橋	(サカエハシ)	栄町二号線	1965	7.0	3.0	塩竈市	宮城県	塩竈市	II
C橋	(シーキョウ)	康塚一号線	不明	2.5	2.6	塩竈市	宮城県	塩竈市	I
伊保石沢2号橋	(イボシザワ2ゴウキョウ)	千賀の台三十三号線	2002	7.0	4.0	塩竈市	宮城県	塩竈市	I
D橋	(ディーキョウ)	南錦町2号線	2003	4.9	6.0	塩竈市	宮城県	塩竈市	II
学園橋	(ガクエンハシ)	津谷中道線	1997	84.8	12.3	気仙沼市	宮城県	気仙沼市	II
明戸大橋	(アカトオオハシ)	宿明戸線	1997	71.0	10.2	気仙沼市	宮城県	気仙沼市	II
館山大橋	(タニヤマオオハシ)	古町四反田線	1982	69.0	10.3	気仙沼市	宮城県	気仙沼市	II
新城大橋	(シンジヨウオオハシ)	本郷古町線	1994	62.9	12.8	気仙沼市	宮城県	気仙沼市	II
袋川橋	(フクロガハシ)	津谷中道線	1981	54.0	9.3	気仙沼市	宮城県	気仙沼市	II
大川橋	(オオカハシ)	表新城線	1969	45.4	8.8	気仙沼市	宮城県	気仙沼市	III
小々尻橋	(ココシラハシ)	東中才西中才2号線	1987	43.1	4.2	気仙沼市	宮城県	気仙沼市	II
松崎二道橋	(マツザキニミチキョウ)	泥ノ木柳沢線	1988	42.0	9.5	気仙沼市	宮城県	気仙沼市	II
風越跨道橋	(カザコシコトキョウ)	風越赤崎線	1996	41.8	9.9	気仙沼市	宮城県	気仙沼市	II

【宮城県】橋梁点検結果(地方公共団体)

平成27年6月30日時点

橋梁名(フリガナ)		路線名	架設 年次 (西暦)	橋長 (m)	幅員 (m)	管理者	行政区域		点検記録
						管理者名	都道府県名	市区町村名	判定区分
東八幡前橋	(ヒガシハチマンマエハシ)	東八幡前東中才線	1988	40.0	3.2	気仙沼市	宮城県	気仙沼市	II
中央橋	(チュウオウハシ)	東中才西中才1号線	1984	38.4	6.0	気仙沼市	宮城県	気仙沼市	II
岩月二道橋	(イワツキドウニキョウ)	千岩田宝ヶ沢線	1989	37.5	10.5	気仙沼市	宮城県	気仙沼市	II
赤坂橋歩道橋	(アカサカハシドウキョウ)	三日町古町線	不明	35.5	2.4	気仙沼市	宮城県	気仙沼市	II
尾持沢橋	(オモチザワハシ)	尾持沢狩猟線	1974	28.9	4.8	気仙沼市	宮城県	気仙沼市	II
東前橋	(ヒガシマエハシ)	八瀬川線	1999	35.1	12.0	気仙沼市	宮城県	気仙沼市	II
栢の木橋	(カヤノキハシ)	栢の木尾持沢線	1972	33.9	4.8	気仙沼市	宮城県	気仙沼市	II
表山田橋	(オモヤマダハシ)	表山田中沢線	不明	34.4	4.4	気仙沼市	宮城県	気仙沼市	II
平貝橋	(ヒラガイハシ)	田中赤貝線	1998	34.0	14.8	気仙沼市	宮城県	気仙沼市	II
両沢橋	(リウザワハシ)	上西測27号線	1977	32.9	3.1	気仙沼市	宮城県	気仙沼市	II
不動橋	(フトウハシ)	廿一線	1968	31.7	5.4	気仙沼市	宮城県	気仙沼市	II
今朝磯陸橋	(イマササキクサハシ)	今朝磯線	1971	31.6	4.4	気仙沼市	宮城県	気仙沼市	I
赤岩二道橋	(アカイワドウニキョウ)	石兜3号線	1988	30.0	6.2	気仙沼市	宮城県	気仙沼市	II
赤坂橋(1)	(アカサカハシ)	三日町古町線	1954	29.1	7.4	気仙沼市	宮城県	気仙沼市	II
赤坂橋(2)	(アカサカシンハシ)	三日町古町線	2004	29.0	5.8	気仙沼市	宮城県	気仙沼市	II
八瀬橋	(ヤセハシ)	切通西線	1980	28.4	5.1	気仙沼市	宮城県	気仙沼市	II
下川内分館前1号橋	(シモカワウチノブンカンマエ1ゴウキョウ)	下川内分館前線	1981	27.2	5.7	気仙沼市	宮城県	気仙沼市	II
松岩歩道橋	(マツイワハシドウキョウ)	五駄驛2号線	1974	27.1	2.4	気仙沼市	宮城県	気仙沼市	II
小金山橋	(コガネヤマハシ)	小金山寺線	1996	25.4	6.2	気仙沼市	宮城県	気仙沼市	II
桜久保橋	(サクラクボハシ)	桜久保線	1980	22.9	4.2	気仙沼市	宮城県	気仙沼市	II
権内橋	(ケンノウハシ)	八瀬川線	1962	22.0	5.6	気仙沼市	宮城県	気仙沼市	II
新田松川橋	(シンデンマツカワハシ)	本郷古町線	2001	21.8	12.8	気仙沼市	宮城県	気仙沼市	II
門の下橋	(モンノシタハシ)	門ノ下線	1980	20.0	4.0	気仙沼市	宮城県	気仙沼市	II
一本杉橋	(イツボシハシ)	東中才11号線	不明	20.0	3.7	気仙沼市	宮城県	気仙沼市	II
清水橋	(シミズハシ)	八瀬川線	1980	20.0	9.4	気仙沼市	宮城県	気仙沼市	II
大石倉橋	(オオイシクラハシ)	柳沢牧沢線	1979	20.0	6.1	気仙沼市	宮城県	気仙沼市	II
前浜跨線橋	(マエハマコセンキョウ)	大谷浜区1号線	1940	19.7	7.9	気仙沼市	宮城県	気仙沼市	I
百々橋	(モモハシ)	百々橋線	1976	19.5	3.3	気仙沼市	宮城県	気仙沼市	II
清水前橋	(シミズマエハシ)	下八瀬線	1978	18.6	4.9	気仙沼市	宮城県	気仙沼市	II
崖の尻橋	(カケノシラハシ)	崖の尻線	1980	18.0	4.2	気仙沼市	宮城県	気仙沼市	I
長根山橋	(ナガネヤマハシ)	長根山尾田線	1972	18.5	4.5	気仙沼市	宮城県	気仙沼市	II
向原二線橋	(ムカハラニセンキョウ)	向原岩井崎線	1993	18.0	9.8	気仙沼市	宮城県	気仙沼市	II
大東1号橋	(オオヒガシ1ゴウキョウ)	大東本線	2002	17.7	6.2	気仙沼市	宮城県	気仙沼市	II
久保橋	(クボハシ)	横通線	1980	17.0	5.0	気仙沼市	宮城県	気仙沼市	I
金取橋	(カナトリハシ)	面瀬川線	1972	16.5	6.8	気仙沼市	宮城県	気仙沼市	II
中瀬二道橋	(ナカセドウニキョウ)	高谷4号線	1989	16.5	5.2	気仙沼市	宮城県	気仙沼市	I
教学橋	(ケウガクサワハシ)	向畑線	1962	19.2	4.0	気仙沼市	宮城県	気仙沼市	II
塚沢橋	(ツカザワハシ)	塚沢線	1974	15.5	4.8	気仙沼市	宮城県	気仙沼市	II
妻前橋	(ツマメハシ)	小沼線	1965	15.4	4.1	気仙沼市	宮城県	気仙沼市	II
面瀬橋	(オモセハシ)	田中赤貝線	1969	15.4	5.4	気仙沼市	宮城県	気仙沼市	II
川原1号橋	(カワハラ1ゴウハシ)	港岩井崎線	不明	8.6	3.5	気仙沼市	宮城県	気仙沼市	III
川合橋	(カワアイハシ)	港岩井崎線	不明	5.0	3.0	気仙沼市	宮城県	気仙沼市	II

【宮城県】橋梁点検結果(地方公共団体)

平成27年6月30日時点

橋梁名(フリガナ)	路線名	架設年次(西暦)	橋長(m)	幅員(m)	管理者	行政区域		点検記録	
					管理者名	都道府県名	市区町村名	判定区分	
丸森橋	丸森川	萱原ノ沢線	不明	5.3	9.4	気仙沼市	宮城県	気仙沼市	Ⅲ
赤田橋	アカタ川	萱原ノ沢線	不明	10.0	5.9	気仙沼市	宮城県	気仙沼市	Ⅱ
中瀬橋	ナカセ川	面瀬川線	不明	7.3	6.1	気仙沼市	宮城県	気仙沼市	Ⅲ
地藏下橋	ジゾウカミハシ	羽田線	不明	7.1	4.9	気仙沼市	宮城県	気仙沼市	Ⅰ
地藏上橋	ジゾウカミハシ	羽田線	不明	7.4	5.0	気仙沼市	宮城県	気仙沼市	Ⅱ
前田橋	マエダハシ	柳沢迎前田線	不明	12.0	6.0	気仙沼市	宮城県	気仙沼市	Ⅱ
みなと3号橋	ミナトサンゴウハシ	浜町西八幡町線	不明	5.7	6.9	気仙沼市	宮城県	気仙沼市	Ⅰ
黒沢橋	クロザワハシ	黒沢上西側線	不明	5.2	3.5	気仙沼市	宮城県	気仙沼市	Ⅰ
川崎橋	カサキハシ	廿一線	1965	5.0	7.5	気仙沼市	宮城県	気仙沼市	Ⅰ
渡戸橋	ワタリハシ	渡戸線	不明	5.5	4.2	気仙沼市	宮城県	気仙沼市	Ⅱ
蜂喰橋	ハチクイハシ	和野鹿ノ倉線	不明	11.4	4.2	気仙沼市	宮城県	気仙沼市	Ⅱ
小沼橋	コヌマハシ	小沼線	不明	7.3	4.1	気仙沼市	宮城県	気仙沼市	Ⅰ
金成沢橋	カナシザハシ	表新城線	不明	8.0	4.3	気仙沼市	宮城県	気仙沼市	Ⅱ
洗抜橋	シバキハシ	南郷5号線	不明	6.0	5.0	気仙沼市	宮城県	気仙沼市	Ⅱ
田柄橋	タマガハシ	後九条所沢線	不明	5.7	4.2	気仙沼市	宮城県	気仙沼市	Ⅰ
ヌカリ沢橋	ヌカリザハシ	白石7号線	不明	7.0	3.2	気仙沼市	宮城県	気仙沼市	Ⅱ
鳥沢橋	トリザハシ	上東側16号線	不明	13.3	5.6	気仙沼市	宮城県	気仙沼市	Ⅱ
高判形橋	タカハシキョウハシ	上東側16号線	不明	6.3	4.3	気仙沼市	宮城県	気仙沼市	Ⅰ
鳥沢5号橋	トリザワゴウハシ	上東側17号線	不明	5.2	3.9	気仙沼市	宮城県	気仙沼市	Ⅰ
上西側1号橋	カミシガウチゴウハシ	上西側3号線	不明	10.1	2.7	気仙沼市	宮城県	気仙沼市	Ⅱ
太郎沢橋	タロウザハシ	上西側6号線	不明	11.5	4.2	気仙沼市	宮城県	気仙沼市	Ⅱ
道沢橋	ミチザハシ	上西側10号線	不明	10.0	2.0	気仙沼市	宮城県	気仙沼市	Ⅱ
己の口橋	ミノクチハシ	上西側21号線	不明	12.5	4.2	気仙沼市	宮城県	気仙沼市	Ⅱ
東中才橋	ヒガシナカサハシ	東中才東八幡前橋	不明	5.8	4.0	気仙沼市	宮城県	気仙沼市	Ⅱ
新正橋	シンセイハシ	東八幡前10号線	1979	5.3	4.9	気仙沼市	宮城県	気仙沼市	Ⅰ
万行沢上橋	マンギョウザカミハシ	東八幡前中みなと町線	不明	5.2	4.2	気仙沼市	宮城県	気仙沼市	Ⅰ
刈米沢橋	カリメザハシ	新浜町蔵底線	1998	13.5	5.2	気仙沼市	宮城県	気仙沼市	Ⅱ
中瀬1号橋	ナカセイチゴウハシ	高谷鶴巻線	不明	8.4	5.1	気仙沼市	宮城県	気仙沼市	Ⅱ
高谷橋	タカヤハシ	高谷松崎五駄鱈線	不明	8.0	4.7	気仙沼市	宮城県	気仙沼市	Ⅱ
上赤田橋	カミアカタハシ	馬場上赤田線	不明	10.8	3.8	気仙沼市	宮城県	気仙沼市	Ⅱ
さい測橋	サイソクハシ	迎前田線	1975	13.5	3.8	気仙沼市	宮城県	気仙沼市	Ⅱ
大下橋	オホシタハシ	四十二号線	1989	10.2	3.4	気仙沼市	宮城県	気仙沼市	Ⅱ
物見1号橋	モノミイチゴウハシ	上羽田3号線	不明	6.4	4.9	気仙沼市	宮城県	気仙沼市	Ⅱ
追分橋	オウヅクハシ	四十二物見2号線	不明	9.2	4.6	気仙沼市	宮城県	気仙沼市	Ⅱ
二本松橋	ニホンマツハシ	四十二上金取線	不明	6.1	3.9	気仙沼市	宮城県	気仙沼市	Ⅰ
中瀬2号橋	ナカセニゴウハシ	中瀬高谷線	1989	9.1	5.4	気仙沼市	宮城県	気仙沼市	Ⅰ
大萱2号橋	オホカキニゴウハシ	大萱2号線	1998	10.0	5.0	気仙沼市	宮城県	気仙沼市	Ⅰ
新田橋	ニクダハシ	新田線	不明	9.4	3.2	気仙沼市	宮城県	気仙沼市	Ⅱ
鍋沢橋	ナベザハシ	鍋沢線	不明	9.8	3.6	気仙沼市	宮城県	気仙沼市	Ⅰ
鍛冶屋前橋	カヂヤエハシ	早稲谷1号線	不明	8.8	8.0	気仙沼市	宮城県	気仙沼市	Ⅰ
横峰橋	ヨコミネハシ	横峰入線	不明	7.1	3.0	気仙沼市	宮城県	気仙沼市	Ⅰ
馬籠橋	マカゴハシ	上野旧県道線	1963	15.0	4.7	気仙沼市	宮城県	気仙沼市	Ⅳ

【宮城県】橋梁点検結果(地方公共団体)

平成27年6月30日時点

橋梁名(フリガナ)	路線名	架設 年次 (西暦)	橋長 (m)	幅員 (m)	管理者	行政区域		点検記録	
					管理者名	都道府県名	市区町村名		判定区分
大東2号橋	ダイトウニコウキョウ	大東本線	1983	14.7	6.2	気仙沼市	宮城県	気仙沼市	I
鳥居元橋	トリイモトハシ	筋根線	1992	13.7	4.0	気仙沼市	宮城県	気仙沼市	I
馬越戸橋	マゴイトハシ	馬越戸線	2001	14.6	6.2	気仙沼市	宮城県	気仙沼市	I
大萱橋	オオカハシ	大萱2号線	1987	14.8	5.2	気仙沼市	宮城県	気仙沼市	I
小山橋	(ヤマハシ)	増田野田線	不明	26.5	9.5	名取市	宮城県	名取市	I
東大手橋	(ヒガシオオテハシ)	大手町中央線	1975	29.5	8.0	名取市	宮城県	名取市	III
大手橋	(オオテハシ)	植松田高線	1974	79.0	12.0	名取市	宮城県	名取市	II
八幡橋	(ハチマンハシ)	植松田高線	1928	4.5	11.7	名取市	宮城県	名取市	I
手倉田ふれあい橋	(テクラダフレアイハシ)	増田塩手線	2000	26.4	7.0	名取市	宮城県	名取市	I
増田川上橋	(マスタガウカミハシ)	上水門火の見線	1994	25.3	6.2	名取市	宮城県	名取市	I
増田西大橋	(マスタニシオオハシ)	名取駅西線	2000	34.6	21.9	名取市	宮城県	名取市	I
猫塚橋	(ネコヅカハシ)	鹿島猫塚線	不明	50.7	16.0	名取市	宮城県	名取市	II
関ノ下橋	(セキノシタハシ)	市役所通り線	不明	12.0	20.0	名取市	宮城県	名取市	I
堰根橋	(セキネハシ)	堰根8号線	1994	21.4	3.0	名取市	宮城県	名取市	I
鍋沼1号橋	(ナベヌマ1ゴウハシ)	鍋島鯉子線	1980	10.2	7.0	名取市	宮城県	名取市	I
広浦貞山橋	(ヒロウラテイザンハシ)	小塚原中央線	2000	59.0	16.0	名取市	宮城県	名取市	II
鈴木堀1号橋	(スズキホリ1ゴウハシ)	北釜線	1978	19.3	8.4	名取市	宮城県	名取市	II
鈴木堀1号橋(歩道橋)	(スズキホリ1ゴウハシドク)	北釜線	1987	13.8	2.0	名取市	宮城県	名取市	II
寺野大橋	(テラノオオハシ)	飯塚開発線	2006	35.9	8.3	名取市	宮城県	名取市	II
鈴木堀3号橋	(スズキホリ3ゴウハシ)	北釜広浦線	不明	11.1	4.0	名取市	宮城県	名取市	II
懸の橋	(ケノハシ)	懸向1号線	1977	17.8	4.5	名取市	宮城県	名取市	I
新橋	(シンハシ)	懸向1号線	1963	13.7	4.0	名取市	宮城県	名取市	III
経塚南橋	(ケヅカミナミハシ)	杉中線	1960	13.6	3.8	名取市	宮城県	名取市	III
城の内橋	(シヨウノウチハシ)	谷地線	1997	50.4	4.0	名取市	宮城県	名取市	I
袖の木橋	(スデノキハシ)	杉ヶ袋増田線	1994	61.3	15.2	名取市	宮城県	名取市	III
袋胴橋	(フクロドウハシ)	堀内下野郷線	1978	29.9	4.0	名取市	宮城県	名取市	II
鷹の橋	(タカノハシ)	本郷堀内線	1979	27.9	8.3	名取市	宮城県	名取市	II
新川内橋	(シンカウチハシ)	本郷札前線	1996	23.3	7.2	名取市	宮城県	名取市	I
舟橋	(フナハシ)	柳田関の下線	1998	50.1	16.0	名取市	宮城県	名取市	I
板橋	(イタバシ)	山崎原線	1980	14.0	4.0	名取市	宮城県	名取市	II
笠島橋	(カサジマハシ)	上平蔵神線	2000	18.1	5.0	名取市	宮城県	名取市	I
宮下橋	(ミヤジマハシ)	松崎学市線	1980	42.0	10.0	名取市	宮城県	名取市	II
川内沢橋	(カウチサハシ)	笠島中道線	1983	14.4	7.0	名取市	宮城県	名取市	IV
新河川橋	(シンカガハシ)	潜穴線	1979	14.1	5.4	名取市	宮城県	名取市	I
神の上橋	(カミノカミハシ)	笠島川内線	1981	11.4	3.6	名取市	宮城県	名取市	III
下堀新橋	(シタホリシンハシ)	塩手中道線	1980	10.4	7.5	名取市	宮城県	名取市	II
下堀新橋(歩道橋)	(シタホリシンハシドク)	塩手中道線	不明	10.4	2.5	名取市	宮城県	名取市	I
北目原橋	(キタメハラハシ)	小豆島北目原線	1980	14.5	7.0	名取市	宮城県	名取市	I
笠島舟橋	(カサジマフナハシ)	上平宮脇線	不明	17.5	10.0	名取市	宮城県	名取市	I
愛島大橋	(メアイマオオハシ)	箕輪二ツ森線	1999	85.0	10.3	名取市	宮城県	名取市	II
中沢大橋	(ナカザオオハシ)	中沢今成線	1996	16.1	7.0	名取市	宮城県	名取市	I
中沢橋	(ナカザハシ)	大沢中沢線	1996	14.6	4.0	名取市	宮城県	名取市	I

【宮城県】橋梁点検結果(地方公共団体)

平成27年6月30日時点

橋梁名(フリガナ)		路線名	架設 年次 (西暦)	橋長 (m)	幅員 (m)	管理者	行政区域		点検記録
						管理者名	都道府県名	市区町村名	判定区分
豊橋	(トヨハシ)	余方大沢線	1962	15.4	4.0	名取市	宮城県	名取市	Ⅲ
河原前橋	(カワラマエハシ)	旧東道路線	1965	18.1	4.3	名取市	宮城県	名取市	Ⅱ
别当橋	(ベツドウハシ)	東北畑八反線	1984	18.6	4.0	名取市	宮城県	名取市	Ⅰ
十文字橋	(ジュウモンジハシ)	清水十文字線	1983	17.9	4.0	名取市	宮城県	名取市	Ⅰ
清水前橋	(シミズマエハシ)	内館線	1987	20.5	7.5	名取市	宮城県	名取市	Ⅱ
東内館橋	(トウノウチハシ)	東内館野田山線	1986	20.1	10.4	名取市	宮城県	名取市	Ⅰ
中在家前橋	(ナカザイマエハシ)	吉合線	1989	21.7	4.0	名取市	宮城県	名取市	Ⅰ
吉田南橋	(ヨシダミナミハシ)	川上田高線	不明	5.0	14.2	名取市	宮城県	名取市	Ⅰ
前沖橋	(マエオキハシ)	川上田高線	2001	22.0	12.0	名取市	宮城県	名取市	Ⅰ
箕輪2号橋	(ミノリ2ゴウハシ)	手倉田箕輪線	不明	4.5	12.5	名取市	宮城県	名取市	Ⅰ
吉合橋	(ヨシアハシ)	西小元中田線	1991	19.9	9.7	名取市	宮城県	名取市	Ⅰ
観音橋	(カンノンハシ)	三日町川上線	1996	20.4	7.0	名取市	宮城県	名取市	Ⅲ
新豊橋	(シントヨハシ)	相互台線	1988	90.0	10.9	名取市	宮城県	名取市	Ⅱ
愛峰橋	(アイカハシ)	愛島西部線	2001	69.9	16.0	名取市	宮城県	名取市	Ⅱ
北郷診療所前橋	(キョウウシヨウジョマエハシ)	二枚橋北岡線	不明	3.4	9.3	角田市	宮城県	角田市	Ⅱ
東新田橋	(トウシンデンハシ)	北岡毛萱線	1960	6.4	6.0	角田市	宮城県	角田市	Ⅱ
笠島2号橋	(カサシマ2ゴウハシ)	横倉高倉線	1960	9.3	8.5	角田市	宮城県	角田市	Ⅱ
広田橋	(ヒロタハシ)	横倉高倉線	1992	11.0	6.2	角田市	宮城県	角田市	Ⅱ
泉田橋	(イズミダハシ)	南大坊泉田線	1984	10.5	6.5	角田市	宮城県	角田市	Ⅱ
内町堀2号橋	(ウチマチホリ2ゴウハシ)	金津石川口線	1960	10.0	5.6	角田市	宮城県	角田市	Ⅱ
薬師堂橋	(ヤクシドウハシ)	君萱小田線	不明	2.9	9.0	角田市	宮城県	角田市	Ⅱ
角田上水路1号橋	(カクダウジスイロ1ゴウハシ)	東町大沼線	不明	2.5	7.0	角田市	宮城県	角田市	Ⅱ
田町橋	(タマチハシ)	天神町中島下線	1960	2.4	16.9	角田市	宮城県	角田市	Ⅱ
沢の入橋	(サワノイハシ)	沢入坂下線	不明	5.2	9.6	角田市	宮城県	角田市	Ⅱ
寒風沢下橋	(サムイザワゲハシ)	腰休寒風沢春日線	不明	10.4	4.5	角田市	宮城県	角田市	Ⅱ
半田1号橋	(ナハタ1ゴウハシ)	藤尾松橋樞内線	1966	13.1	6.5	角田市	宮城県	角田市	Ⅱ
稲置1号橋	(イナギ1ゴウハシ)	岡萬蔵線	1984	12.6	6.5	角田市	宮城県	角田市	Ⅱ
内町堀1号橋	(ウチマチホリ1ゴウハシ)	粒ヶ尻五反田線	1960	7.4	5.0	角田市	宮城県	角田市	Ⅰ
金谷橋	(カニヤハシ)	戸地掛樞賀線	不明	2.3	6.6	角田市	宮城県	角田市	Ⅱ
下谷地橋	(シモヤチハシ)	戸地掛樞賀線	不明	10.0	4.5	角田市	宮城県	角田市	Ⅲ
横堀橋	(ヨコホリハシ)	光目内泉線	1960	7.3	5.6	角田市	宮城県	角田市	Ⅱ
西田橋	(ニシダハシ)	馬場内老ヶ崎線	不明	10.5	7.1	角田市	宮城県	角田市	Ⅱ
馬場内橋(歩道)	(バウチハシ(ホドウ))	馬場内老ヶ崎線	1991	12.3	3.0	角田市	宮城県	角田市	Ⅱ
長瀬2号橋	(ナガセ2ゴウハシ)	丸山大窪線	1960	7.4	5.0	角田市	宮城県	角田市	Ⅱ
長瀬3号橋	(ナガセ3ゴウハシ)	丸山専福寺線	1960	7.3	5.0	角田市	宮城県	角田市	Ⅱ
小田校前橋	(オダマエハシ)	息栖戸ノ内線	1972	11.4	5.0	角田市	宮城県	角田市	Ⅱ
長瀬4号橋	(ナガセ4ゴウハシ)	世ヶ崎専福寺線	1960	6.4	5.0	角田市	宮城県	角田市	Ⅱ
鹿島下橋	(カシマゲハシ)	鹿島大窪線	1971	10.4	5.5	角田市	宮城県	角田市	Ⅱ
長瀬5号橋	(ナガセ5ゴウハシ)	鹿島大窪線	1960	6.4	5.0	角田市	宮城県	角田市	Ⅱ
南町橋	(ミナミマチハシ)	西南町線	1935	2.6	4.7	角田市	宮城県	角田市	Ⅱ
郡山橋	(コホリヤマハシ)	畑中前川線	1960	11.4	4.0	角田市	宮城県	角田市	Ⅱ
沼尻橋	(ヌマリハシ)	上沼尻品濃線	1966	11.4	4.0	角田市	宮城県	角田市	Ⅲ

【宮城県】橋梁点検結果(地方公共団体)

平成27年6月30日時点

橋梁名(フリガナ)		路線名	架設年次(西暦)	橋長(m)	幅員(m)	管理者	行政区域		点検記録
						管理者名	都道府県名	市区町村名	判定区分
大谷3号橋	(オオタニサンゴウウキョウ)	林大谷線	1960	11.4	4.0	角田市	宮城県	角田市	II
桜井上橋	(サクライカミバシ)	今泉2号線	1960	7.0	4.5	角田市	宮城県	角田市	II
清原橋	(キヨハラハシ)	清原君内線	1981	12.4	5.0	角田市	宮城県	角田市	II
北谷地3号橋	(キタヤチサンゴウウキョウ)	春日中島線	1960	5.6	5.2	角田市	宮城県	角田市	II
庄司橋	(ショウジバシ)	春日3号線	1960	5.3	3.4	角田市	宮城県	角田市	II
北谷地6号橋	(キタヤチロクゴウウキョウ)	北谷地峯線	1960	5.3	4.4	角田市	宮城県	角田市	II
北根前3号橋	(キタネマエサンゴウウキョウ)	北根前3号線	1960	6.3	5.2	角田市	宮城県	角田市	II
仙石2号橋	(センゴウニコウウキョウ)	源内原鹿野線	1960	7.3	4.5	角田市	宮城県	角田市	II
仙石3号橋	(センゴウサンゴウウキョウ)	源内原鹿野線	1960	7.5	5.0	角田市	宮城県	角田市	II
仙石1号橋	(センゴウイチゴウウキョウ)	寺岡線	1960	5.3	4.5	角田市	宮城県	角田市	II
半田3号橋	(ハンダサンゴウウキョウ)	半田線	1960	5.3	3.9	角田市	宮城県	角田市	II
半田4号橋	(ハンダヨンゴウウキョウ)	北田源内線	1960	6.2	6.0	角田市	宮城県	角田市	II
半田2号橋	(ハンダニコウウキョウ)	北田源内線	1960	5.3	4.0	角田市	宮城県	角田市	II
藤田橋	(フジダハシ)	北田半田線	1966	11.8	6.0	角田市	宮城県	角田市	II
高島橋	(タカシマハシ)	荒町北島線	1960	10.4	4.5	角田市	宮城県	角田市	II
北島橋	(キタジマハシ)	荒町北島線	1960	7.3	4.0	角田市	宮城県	角田市	II
五反田橋	(イツタンダハシ)	上大門五反田線	1960	6.3	6.0	角田市	宮城県	角田市	II
北谷地2号橋	(キタヤチニコウウキョウ)	腰休線	1960	6.1	4.5	角田市	宮城県	角田市	II
平貫4号橋	(ヒラスキヨンゴウウキョウ)	平貫3号線	1960	5.4	3.7	角田市	宮城県	角田市	II
平貫3号橋	(ヒラスキサンゴウウキョウ)	平貫4号線	1960	5.4	3.7	角田市	宮城県	角田市	I
平貫1号橋	(ヒラスキイチゴウウキョウ)	平貫6号線	1960	5.3	3.7	角田市	宮城県	角田市	II
中島下水路1号橋	(ナカジマケツスイロイチゴウウキョウ)	宮谷地線	2001	11.2	7.0	角田市	宮城県	角田市	II
卯之崎橋	(ウサキハシ)	一里壇北明地2号線	1972	11.0	4.0	角田市	宮城県	角田市	II
西前橋	(ニシマエハシ)	岡南谷地愛宕前線	1960	6.4	4.0	角田市	宮城県	角田市	II
鬼平太1号橋	(オニヘイイチゴウウキョウ)	草刈谷地館前線	不明	10.0	4.0	角田市	宮城県	角田市	II
草刈谷地橋	(クサカリヤチハシ)	草刈谷地鬼平太線	1978	11.0	2.5	角田市	宮城県	角田市	II
天ヶ迫2号橋	(テンカハサマニコウウキョウ)	天ヶ迫線	1960	8.3	3.0	角田市	宮城県	角田市	II
6160-1橋	6160-1ハシ	岡駅西線	1960	7.3	5.0	角田市	宮城県	角田市	I
東ヶ崎橋	(ヒガシカサキハシ)	大谷地宮田梅ヶ崎線	1960	6.4	5.0	角田市	宮城県	角田市	II
中学校前橋	(チュウガクマエハシ)	新町1号線	1992	13.6	4.5	角田市	宮城県	角田市	I
中ノ内下橋	(ナカノウチノカサハシ)	明神松ノ口線	1960	12.6	6.5	角田市	宮城県	角田市	II
稲置2号橋	(イネヅキニコウウキョウ)	西浦館浦線	1992	12.6	6.5	角田市	宮城県	角田市	II
北浦橋	(キタウラハシ)	館浦南谷地線	1960	8.4	5.1	角田市	宮城県	角田市	II
毛萱南谷地下橋	(ケウケンミナミヤチノカサハシ)	館浦南谷地線	1960	11.4	5.1	角田市	宮城県	角田市	II
長瀬6号橋	(ナガセロクゴウウキョウ)	君萱小田線	不明	5.0	11.0	角田市	宮城県	角田市	II
鴻の池橋	(コウノイケハシ)	新田上野線	1994	62.6	12.0	多賀城市	宮城県	多賀城市	I
樋の口大橋	(ヒノクチオオハシ)	新田高崎線	1998	337.0	14.5	多賀城市	宮城県	多賀城市	II
舟橋	(フナハシ)	舟橋街路一号線	1985	54.5	16.0	多賀城市	宮城県	多賀城市	I
高崎跨線橋	(タカサキケンキョウ)	浮島高崎線	1999	25.9	12.0	多賀城市	宮城県	多賀城市	I
高崎橋	(タカサキハシ)	高崎廃寺線	2003	40.0	18.0	多賀城市	宮城県	多賀城市	I
鎮守橋	(チンジュハシ)	東田中八幡線	1995	54.2	17.0	多賀城市	宮城県	多賀城市	I
笠神新橋	(カサガミシンハシ)	八幡下馬線	1990	62.5	11.0	多賀城市	宮城県	多賀城市	I

【宮城県】橋梁点検結果(地方公共団体)

平成27年6月30日時点

橋梁名(フリガナ)		路線名	架設年次(西暦)	橋長(m)	幅員(m)	管理者	行政区域		点検記録
						管理者名	都道府県名	市区町村名	判定区分
笠神橋	(カガミバシ)	下馬笠神線	1993	27.4	10.0	多賀城市	宮城県	多賀城市	I
中峯橋	(ナカミネバシ)	石ヶ森十二号線	1991	45.5	12.0	多賀城市	宮城県	多賀城市	I
橋本橋	(ハシモトバシ)	大代中央線	1985	47.9	9.3	多賀城市	宮城県	多賀城市	I
市川橋	(イチカワバシ)	新田浮島線	1961	47.3	5.5	多賀城市	宮城県	多賀城市	I
岩中橋	(イワチュウバシ)	岩中前線	1967	13.4	5.2	岩沼市	宮城県	岩沼市	III
六角橋	(ロウカクバシ)	吹上中央線	1972	10.4	4.7	岩沼市	宮城県	岩沼市	III
西六角橋	(ニシロウカクバシ)	新丁北長谷線	1980	18.4	8.3	岩沼市	宮城県	岩沼市	II
河原橋	(カワハラバシ)	貴船神社前線	1969	14.8	7.3	岩沼市	宮城県	岩沼市	II
宝橋	(タカラバシ)	玉崎浄水場線	1972	10.2	7.0	岩沼市	宮城県	岩沼市	III
亀1号橋	(カメイチウキョウ)	三色吉亀1号線	1969	2.7	11.7	岩沼市	宮城県	岩沼市	III
上野橋	(ウエノバシ)	市道大林線	不明	11.5	5.2	栗原市	宮城県	栗原市	II
大江橋	(オエバシ)	市道御蔵線	1985	14.7	8.8	栗原市	宮城県	栗原市	II
菘沢橋側道橋	(ハキザワバシヨクドウキョウ)	市道菘沢線	2001	15.8	3.5	栗原市	宮城県	栗原市	I
王沢橋	(オウザバシ)	市道十文字小山崎線	1948	12.7	6.7	栗原市	宮城県	栗原市	II
栗原中央大橋	(クリハラチュウオウオオハシ)	市道栗原中央線	2008	204.3	14.5	栗原市	宮城県	栗原市	II
釜沢橋	(カマザワバシ)	市道鳥沢一関線	1982	11.4	7.0	栗原市	宮城県	栗原市	I
不動橋	(フトウバシ)	市道向小田線	1990	32.8	5.0	栗原市	宮城県	栗原市	II
向小田橋	(ムカヨコバシ)	市道向小田線	2001	78.0	5.0	栗原市	宮城県	栗原市	II
時鳥沢2号橋	(トキトリサワ2ゴウバシ)	市道向小田線	2000	36.4	5.0	栗原市	宮城県	栗原市	II
時鳥沢橋	(トキトリサワバシ)	市道向小田線	1999	34.9	5.0	栗原市	宮城県	栗原市	I
小田ダム1号橋	(コダダム1ゴウバシ)	市道向小田線	2004	38.0	5.0	栗原市	宮城県	栗原市	II
滝野大橋	(タキノオオハシ)	市道川北合道線	2006	63.3	10.5	栗原市	宮城県	栗原市	II
多賀2号跨道橋	(タガ2ゴウコウダウキョウ)	市道高規格道側道加倉獅子ヶ鼻1号線	2008	41.8	4.0	栗原市	宮城県	栗原市	I
荒田沢橋	(アラタザバシ)	市道荒田沢線	1973	12.5	6.5	栗原市	宮城県	栗原市	II
筋違橋歩道橋	(スジワジバシドウキョウ)	市道沢入留場線	2009	14.4	3.5	栗原市	宮城県	栗原市	I
左足山橋	(サダヤマバシ)	市道照越横須賀線	不明	10.4	3.1	栗原市	宮城県	栗原市	II
堀の内橋	(ホリノウチバシ)	市道堀の内横須賀線	1964	10.5	2.8	栗原市	宮城県	栗原市	II
太田川上橋	(オオタガハシ)	市道菅内熊狩線	不明	11.9	7.0	栗原市	宮城県	栗原市	II
北向橋	(キタムカバシ)	市道八沢二号線	1959	14.8	5.0	栗原市	宮城県	栗原市	II
沢入橋	(サワイリバシ)	市道側道沢入線	1978	43.2	3.0	栗原市	宮城県	栗原市	II
かけ1号跨道橋	(カケ1ゴウコウダウキョウ)	市道峯大立線	2007	34.8	9.3	栗原市	宮城県	栗原市	II
そでさき橋	(ソデサキバシ)	市道大袋線	1981	14.5	4.0	栗原市	宮城県	栗原市	II
川原橋	(カワハラバシ)	市道若柳川原線	2000	21.3	5.0	栗原市	宮城県	栗原市	II
川原1号線橋	(カワハラ1ゴウセンバシ)	市道川原1号線	1935	11.8	2.9	栗原市	宮城県	栗原市	II
権十郎橋	(ケンジュロウバシ)	市道川原8号線	不明	10.8	3.6	栗原市	宮城県	栗原市	II
北谷地橋	(キタヤチバシ)	市道大目4号線	2004	39.0	3.0	栗原市	宮城県	栗原市	III
郡界橋	(ガンザイバシ)	市道新田1号線	2002	39.2	3.0	栗原市	宮城県	栗原市	III
多賀3号跨道橋	(タガ3ゴウコウダウキョウ)	市道多賀2号線	2009	58.1	6.0	栗原市	宮城県	栗原市	II
米ヶ浦1号跨道橋	(メカガウラ1ゴウコウダウキョウ)	市道多賀4号線	2006	43.5	4.0	栗原市	宮城県	栗原市	II
八木橋	(ヤギバシ)	市道八木6号線	1975	12.8	6.2	栗原市	宮城県	栗原市	II
多賀1号跨道橋	(タガ1ゴウコウダウキョウ)	市道高規格道側道獅子ヶ鼻1号線	2007	41.8	4.0	栗原市	宮城県	栗原市	I
木鉢澤橋	(キバチザバシ)	市道馬場駒の湯線	1976	10.5	6.6	栗原市	宮城県	栗原市	II

【宮城県】橋梁点検結果(地方公共団体)

平成27年6月30日時点

橋梁名(フリガナ)		路線名	架設年次(西暦)	橋長(m)	幅員(m)	管理者	行政区域		点検記録
						管理者名	都道府県名	市区町村名	
岩魚沢橋	(イワササウハシ)	市道馬場駒の湯線	1978	10.4	6.5	栗原市	宮城県	栗原市	II
柳沢橋	(ヤナギサウハシ)	市道馬場駒の湯線	1977	10.4	6.5	栗原市	宮城県	栗原市	II
角ヶ崎橋	(カドガサキハシ)	市道馬道原線	2009	13.0	7.0	栗原市	宮城県	栗原市	I
西海寺平橋	(サイカイジヤウヘイハシ)	市道文字蟹沢線	不明	14.5	4.0	栗原市	宮城県	栗原市	III
沼前橋	(ヌマエハシ)	市道文字蟹沢線	不明	10.4	4.0	栗原市	宮城県	栗原市	II
柳沢橋	(ヤナギサウハシ)	市道耕英柳沢線	2010	38.0	5.0	栗原市	宮城県	栗原市	I
下岩魚橋	(シモイワササウハシ)	市道耕英開拓II線	1989	12.5	7.3	栗原市	宮城県	栗原市	II
三峰前線1号橋	(ミツミネマエセン1ゴウハシ)	市道三峰前線	不明	11.8	4.0	栗原市	宮城県	栗原市	II
寺下橋	(テラシカハシ)	市道若木田代線	1977	12.0	6.0	栗原市	宮城県	栗原市	II
中山田橋	(ナカヤマダハシ)	市道若木田代線	1978	12.6	6.0	栗原市	宮城県	栗原市	II
山子橋	(ヤマコハシ)	市道田代線	1993	13.5	7.0	栗原市	宮城県	栗原市	II
田代橋	(タシロハシ)	市道田代線	2000	12.5	7.2	栗原市	宮城県	栗原市	II
不動堂橋	(フドウドウハシ)	市道鳥沢線	1990	14.6	7.0	栗原市	宮城県	栗原市	II
鳥沢の場線1号橋	(トリササマツバシセン1ゴウハシ)	市道鳥沢の場線	不明	10.4	4.0	栗原市	宮城県	栗原市	II
東向線1号橋	(ヒガシムカエセン1ゴウハシ)	市道東向線	不明	12.3	3.3	栗原市	宮城県	栗原市	III
下町裏橋	(シモマチウラハシ)	市道末町沖八幡線	1980	13.0	12.0	栗原市	宮城県	栗原市	II
下大鳥橋	(シモオオトリハシ)	市道下大鳥内ノ目線	2010	25.3	5.1	栗原市	宮城県	栗原市	I
金生川橋	(キセイガハシ)	市道広域線	1980	14.5	7.5	栗原市	宮城県	栗原市	II
宿畑2号橋	(シュクハタ2ゴウハシ)	市道宿畑山神線	不明	12.2	2.6	栗原市	宮城県	栗原市	II
権平橋	(ゴンペイハシ)	市道権平線	1990	13.6	5.0	栗原市	宮城県	栗原市	II
山王橋	(サンノウハシ)	市道町田山王線	1980	11.4	5.2	栗原市	宮城県	栗原市	II
泉沢橋	(イズミサウハシ)	市道宝来上黒瀬線	1979	13.5	6.0	栗原市	宮城県	栗原市	II
山城橋	(ヤマシロハシ)	市道古戸油沢線	1993	14.3	7.0	栗原市	宮城県	栗原市	II
田高田西線1号橋	(タカウダニシセン1ゴウハシ)	市道田高田西線	不明	11.4	4.3	栗原市	宮城県	栗原市	II
鳥木沢線1号橋	(トリキサウセン1ゴウハシ)	市道鳥木沢線	不明	13.5	5.9	栗原市	宮城県	栗原市	II
小山下橋	(オヤマシタハシ)	市道鳴子線	2004	22.0	9.8	栗原市	宮城県	栗原市	I
前田橋	(マエダハシ)	市道影の沢八重壁線	1995	13.7	10.7	栗原市	宮城県	栗原市	II
馬伏橋	(マフセハシ)	市道馬伏線	1980	10.4	5.0	栗原市	宮城県	栗原市	III
上河原橋	(カミカワハラハシ)	市道上河原～上要害線	1973	14.6	5.0	栗原市	宮城県	栗原市	III
野山橋	(ノヤマハシ)	市道一本松～楢の沢線	1966	14.6	3.6	栗原市	宮城県	栗原市	II
下田橋	(シモタハシ)	市道下田～青符線	1967	14.7	5.0	栗原市	宮城県	栗原市	II
町田橋	(マチダハシ)	市道町田～一本松線	1968	11.5	3.3	栗原市	宮城県	栗原市	II
膳店橋	(テシヤハシ)	市道川崎～五平次森線	不明	14.0	5.0	栗原市	宮城県	栗原市	II
鈴木橋	(スズキハシ)	市道鈴木～堂の沢線	2002	19.7	5.0	栗原市	宮城県	栗原市	II
寺前橋	(テラマエハシ)	市道寺前～宮野線	2001	24.6	4.0	栗原市	宮城県	栗原市	II
新田橋	(シンデンハシ)	市道姫松～金田線	1963	14.1	5.0	栗原市	宮城県	栗原市	II
畑前橋	(ハタケマエハシ)	市道畑線	1985	12.0	7.0	栗原市	宮城県	栗原市	II
妙円橋	(ミョウエンハシ)	市道畑線	1987	11.6	6.0	栗原市	宮城県	栗原市	II
権平橋	(ゴンペイハシ)	市道外の沢～権平線	1990	13.7	5.0	栗原市	宮城県	栗原市	II
樋口山東橋	(ヒグチヤマトウハシ)	市道筒ヶ崎線	1993	13.0	6.2	栗原市	宮城県	栗原市	II
砂田橋	(スナダハシ)	市道砂田線	1989	14.0	5.0	栗原市	宮城県	栗原市	II
権現橋	(ゴンゲンハシ)	市道藤沢線	1970	13.5	8.5	栗原市	宮城県	栗原市	II

【宮城県】橋梁点検結果(地方公共団体)

平成27年6月30日時点

橋梁名(フリガナ)		路線名	架設年次(西暦)	橋長(m)	幅員(m)	管理者	行政区域		点検記録
						管理者名	都道府県名	市区町村名	判定区分
五輪原橋	(ゴリンハラハシ)	市道町田～五輪原線	1969	14.4	5.5	栗原市	宮城県	栗原市	Ⅲ
根堀場橋	(ネホリバハシ)	市道祝田～紙漉沢線	1975	10.2	6.5	栗原市	宮城県	栗原市	Ⅱ
あきのり橋	(アキノリハシ)	市道北沢向～原線	1949	13.4	4.0	栗原市	宮城県	栗原市	Ⅱ
大土森放森線5号橋	(オホトシノハラヒレン5ゴウハシ)	市道大土森～放森線	不明	12.6	4.5	栗原市	宮城県	栗原市	Ⅱ
大竹橋	(オオタケハシ)	市道柳沢大竹線	不明	13.1	4.5	栗原市	宮城県	栗原市	Ⅱ
鶯沢大橋	(ウサザイザワオオハシ)	市道辻前遠堀線	2005	71.6	11.5	栗原市	宮城県	栗原市	Ⅱ
駒場跨道橋	(コマバコトウキョウ)	市道辻前遠堀線	2006	14.1	11.5	栗原市	宮城県	栗原市	Ⅱ
柵橋	(クサギハシ)	市道片馬合普賢堂線	1978	13.5	6.5	栗原市	宮城県	栗原市	Ⅱ
大梨橋	(オオナシハシ)	市道星沢線	1966	11.0	2.6	栗原市	宮城県	栗原市	Ⅲ
中里橋	(ナカサトハシ)	市道新大谷地線	1965	10.6	3.6	栗原市	宮城県	栗原市	Ⅱ
三嶽堂橋	(ミタケドウハシ)	市道小田前線	2004	22.4	9.5	栗原市	宮城県	栗原市	Ⅰ
新町大橋	(シンマチオオハシ)	市道新町反町線	1972	14.1	4.0	栗原市	宮城県	栗原市	Ⅱ
大梨橋	(オオナシハシ)	市道大梨線	1981	10.4	5.0	栗原市	宮城県	栗原市	Ⅱ
有馬橋	(アリマハシ)	市道上原前線	1964	11.5	9.5	栗原市	宮城県	栗原市	Ⅱ
大平橋	(オホヒラハシ)	市道蟹沢線	不明	13.5	5.5	栗原市	宮城県	栗原市	Ⅱ
大江橋	(オオエハシ)	市道阿久戸線	1984	10.2	9.0	栗原市	宮城県	栗原市	Ⅱ
大島橋	(オオシマハシ)	市道畑岡線	不明	12.0	5.0	栗原市	宮城県	栗原市	Ⅲ
谷地橋	(ヤチハシ)	市道大峯線	1976	10.4	6.0	栗原市	宮城県	栗原市	Ⅰ
上間海橋	(カミマカイハシ)	市道蒜ヶ崎線	不明	10.5	5.0	栗原市	宮城県	栗原市	Ⅲ
下中山橋	(シモナカヤマハシ)	市道台東線	不明	12.4	4.0	栗原市	宮城県	栗原市	Ⅲ
八樟橋	(ヤツクスギハシ)	市道宇南分岐線	1978	48.8	4.0	栗原市	宮城県	栗原市	Ⅱ
新上戸橋	(シンアガトハシ)	市道新上戸線	不明	11.4	4.0	栗原市	宮城県	栗原市	Ⅱ
山中橋	(ヤマナカハシ)	市道新幹線側道南線	不明	11.0	4.0	栗原市	宮城県	栗原市	Ⅲ
天王橋	(テンノウハシ)	市道山下～角間線	1964	13.5	5.0	栗原市	宮城県	栗原市	Ⅱ
角間橋	(カクマハシ)	市道山下～角間線	1990	11.1	4.0	栗原市	宮城県	栗原市	Ⅱ
花山沢橋	(ハナヤマザワハシ)	市道駒根屋敷～花山沢線	1980	13.0	5.2	栗原市	宮城県	栗原市	Ⅱ
大笹橋	(オオササハシ)	市道大笹～上原線	1960	12.5	5.5	栗原市	宮城県	栗原市	Ⅲ
花山沢1号橋	(ハナヤマザワイチゴウハシ)	市道花山沢線	1966	13.5	3.0	栗原市	宮城県	栗原市	Ⅱ
南浦1号橋	(ミナウライチゴウキョウ)	新沼・上河戸線	1970	2.5	8.5	東松島市	宮城県	東松島市	Ⅱ
洗抜3号橋	(シブクサキサンゴウキョウ)	矢本中央線	1955	4.5	7.4	東松島市	宮城県	東松島市	Ⅱ
洗抜6号橋	(シブクサキロクゴウキョウ)	五味倉線	1993	4.7	7.2	東松島市	宮城県	東松島市	Ⅱ
笠松4号橋	(カサマツヨンゴウキョウ)	立沼線	1995	2.6	7.1	東松島市	宮城県	東松島市	Ⅱ
不動前2号橋	(フトウマエニゴウキョウ)	道地線	1978	3.0	6.5	東松島市	宮城県	東松島市	Ⅱ
道地1号橋	(トチイチゴウキョウ)	道地線	1978	2.6	7.6	東松島市	宮城県	東松島市	Ⅱ
高築地橋	(タカキチハシ)	袋堀・下区線	1982	3.1	5.2	東松島市	宮城県	東松島市	Ⅱ
北赤井5号橋	(キタアカイゴウキョウ)	中区線	1964	2.2	11.2	東松島市	宮城県	東松島市	Ⅰ
旗沢橋	(ハタザワハシ)	百合子線	2008	2.3	7.8	東松島市	宮城県	東松島市	Ⅱ
関の内1号橋	(セキノウチイチゴウキョウ)	関の内151号線	1979	3.4	4.0	東松島市	宮城県	東松島市	Ⅱ
関の内2号橋	(セキノウチニゴウキョウ)	関の内9号線	1979	3.4	4.0	東松島市	宮城県	東松島市	Ⅱ
蜂谷浦橋	(ハチヤウラハシ)	蜂谷浦・櫓前16号線	1979	3.9	4.0	東松島市	宮城県	東松島市	Ⅱ
下七丁橋	(シモナナチヨウハシ)	堺堀・下七丁22号線	1987	2.0	4.0	東松島市	宮城県	東松島市	Ⅱ
堺堀4号橋	(サカイホリヨンゴウキョウ)	横沼27号線	1984	2.1	9.1	東松島市	宮城県	東松島市	Ⅱ

【宮城県】橋梁点検結果(地方公共団体)

平成27年6月30日時点

橋梁名(フリガナ)		路線名	架設年次(西暦)	橋長(m)	幅員(m)	管理者	行政区域		点検記録
						管理者名	都道府県名	市区町村名	判定区分
道下2号橋	(ミチノタニゴウウキョウ)	上納・土手下53号線	1979	3.0	2.6	東松島市	宮城県	東松島市	II
横沼2号橋	(ヨコヌマゴウウキョウ)	上納58号線	1988	2.8	6.6	東松島市	宮城県	東松島市	II
蜂谷前1号橋	(ハチヤマエマエゴウウキョウ)	蜂谷前60号線	1979	3.9	6.0	東松島市	宮城県	東松島市	II
蜂谷前2号橋	(ハチヤマエマエニゴウウキョウ)	蜂谷前61号線	1979	3.9	6.0	東松島市	宮城県	東松島市	II
台橋	(ダ イバシ)	下前63号線	1979	3.0	4.0	東松島市	宮城県	東松島市	II
板取1号橋	(イタト リイチゴウウキョウ)	板取・上台67号線	1984	5.5	6.2	東松島市	宮城県	東松島市	II
下立沼前1号橋	(シモタチヌマエマエゴウウキョウ)	板取・上台67号線	1984	2.3	7.0	東松島市	宮城県	東松島市	II
板取2号橋	(イタト ニゴウウキョウ)	下沼館前71号線	1996	5.5	4.0	東松島市	宮城県	東松島市	II
板取3号橋	(イタト リサンゴウウキョウ)	下沼館前71号線	1984	2.5	3.4	東松島市	宮城県	東松島市	II
笠松2号橋	(カサマツニゴウウキョウ)	五反田・中田1号線	1996	2.6	10.5	東松島市	宮城県	東松島市	II
笠松5号橋	(カサマツゴウウキョウ)	赤松東西8号線	1983	2.6	4.4	東松島市	宮城県	東松島市	I
笠松3号橋	(カサマツサンゴウウキョウ)	立沼浦10号線	1986	2.6	4.3	東松島市	宮城県	東松島市	II
新沼1号橋	(ニイヌマイチゴウウキョウ)	新沼37号線	2000	2.0	8.0	東松島市	宮城県	東松島市	II
新沼2号橋	(ニイヌニゴウウキョウ)	新沼39号線	1970	2.7	2.2	東松島市	宮城県	東松島市	II
新沼3号橋	(ニイヌサンゴウウキョウ)	新沼40号線	1970	2.8	2.2	東松島市	宮城県	東松島市	II
新沼4号橋	(ニイヌヨンゴウウキョウ)	新沼41号線	1981	2.7	3.0	東松島市	宮城県	東松島市	II
新沼5号橋	(ニイヌゴウウキョウ)	新沼43号線	1970	2.7	2.2	東松島市	宮城県	東松島市	II
南浦5号橋	(ミナウラゴウウキョウ)	南浦45号線	1970	2.8	6.4	東松島市	宮城県	東松島市	III
南浦2号橋	(ミナウラニゴウウキョウ)	南浦47号線	2000	2.5	8.7	東松島市	宮城県	東松島市	II
南浦3号橋	(ミナウラサンゴウウキョウ)	南浦48号線	1974	3.5	3.0	東松島市	宮城県	東松島市	III
南浦6号橋	(ミナウラロクゴウウキョウ)	南浦49号線	1970	2.8	2.4	東松島市	宮城県	東松島市	II
児童橋	(ジトウバシ)	川前三1号線	1991	6.1	2.1	東松島市	宮城県	東松島市	II
館谷地1号橋	(タテヤチゴウウキョウ)	川前三2号線	1986	6.0	2.0	東松島市	宮城県	東松島市	II
館谷地2号橋	(タテヤチニゴウウキョウ)	南新町中央21号線	1986	6.0	2.0	東松島市	宮城県	東松島市	II
金治江橋	(カヂエバシ)	南栄町82号線	1978	3.4	6.9	東松島市	宮城県	東松島市	II
新江橋	(シンエバシ)	七反谷地93号線	1954	3.0	2.9	東松島市	宮城県	東松島市	II
柳橋	(ヤナギバシ)	八反谷地94号線	1982	3.0	5.1	東松島市	宮城県	東松島市	II
堰ノ下橋	(セキノシタバシ)	中小松1号線	1980	2.3	8.4	東松島市	宮城県	東松島市	II
長光庵橋	(チョウコウアンバシ)	中小松2号線	1980	2.3	8.5	東松島市	宮城県	東松島市	II
浦田橋	(ウラタバシ)	五味倉11号線	1954	7.4	2.1	東松島市	宮城県	東松島市	III
七下橋	(ナシタバシ)	五味倉12号線	1954	7.3	1.8	東松島市	宮城県	東松島市	II
洪抜7号橋	(シラベ スキナゴウウキョウ)	五味倉南北13号線	1955	5.5	3.9	東松島市	宮城県	東松島市	II
洪抜5号橋	(シラベ スキゴウウキョウ)	作田浦・月観14号線	1988	5.0	6.6	東松島市	宮城県	東松島市	II
洪抜4号橋	(シラベ スキニゴウウキョウ)	作田浦・谷地15号線	1984	4.5	4.5	東松島市	宮城県	東松島市	II
洪抜2号橋	(シラベ スキニゴウウキョウ)	大溜・谷地16号線	1988	4.0	6.8	東松島市	宮城県	東松島市	II
洪抜1号橋	(シラベ スキイチゴウウキョウ)	大溜・下小松17号線	1993	4.1	9.0	東松島市	宮城県	東松島市	II
倉田橋	(クラタバシ)	五味倉20号線	1954	7.3	2.6	東松島市	宮城県	東松島市	II
下浦4号橋	(シモウラヨンゴウウキョウ)	堰の内南88号線	1979	3.4	8.1	東松島市	宮城県	東松島市	II
下浦3号橋	(シモウラサンゴウウキョウ)	下浦・貝殻塚89号線	1979	3.4	4.0	東松島市	宮城県	東松島市	II
下浦2号橋	(シモウラニゴウウキョウ)	矢本中央線	1979	3.4	9.3	東松島市	宮城県	東松島市	II
下浦1号橋	(シモウライチゴウウキョウ)	堰の内南99号線	1979	3.4	3.9	東松島市	宮城県	東松島市	II
鹿妻橋	(カメ マバシ)	穴尻3号線	1972	2.0	7.2	東松島市	宮城県	東松島市	II

【宮城県】橋梁点検結果(地方公共団体)

平成27年6月30日時点

橋梁名(フリガナ)		路線名	架設年次(西暦)	橋長(m)	幅員(m)	管理者	行政区域		点検記録
						管理者名	都道府県名	市区町村名	判定区分
笠松1号橋	(カサツツイゴウキョウ)	鳥子・野中9号線	1970	2.6	14.7	東松島市	宮城県	東松島市	Ⅱ
不動前4号橋	(フトウマエヨコウキョウ)	不動前14号線	1983	2.3	4.0	東松島市	宮城県	東松島市	Ⅱ
不動前5号橋	(フトウマエゴウキョウ)	不動前14号線	1983	2.1	4.6	東松島市	宮城県	東松島市	Ⅱ
御上新田橋	(オウエシデンバシ)	御上新田16号線	1980	2.1	2.7	東松島市	宮城県	東松島市	Ⅱ
上小松橋	(カミコマツバシ)	上小松17号線	1975	2.0	6.8	東松島市	宮城県	東松島市	Ⅱ
向田橋	(ムコウダ)	上小松17号線	1975	2.2	6.1	東松島市	宮城県	東松島市	Ⅱ
三間堀1号橋	(サンケンホリイチゴウキョウ)	三間堀・沢田24号線	1960	3.8	3.1	東松島市	宮城県	東松島市	Ⅱ
三間堀2号橋	(サンケンホリニコウキョウ)	三間堀25号線	1963	3.8	3.1	東松島市	宮城県	東松島市	Ⅱ
道地浦1号橋	(ドチウライチゴウキョウ)	西小前26号線	1959	2.5	7.6	東松島市	宮城県	東松島市	Ⅱ
星場橋	(ホシババシ)	星場8号線	1990	2.8	6.8	東松島市	宮城県	東松島市	Ⅱ
中区橋	(ナカハシ)	東周院前25号線	1983	6.0	2.7	東松島市	宮城県	東松島市	Ⅱ
川前四橋	(カワマエヨシバシ)	川前西28号線	1986	6.0	2.1	東松島市	宮城県	東松島市	Ⅱ
小太郎江橋	(コタロウエバシ)	川前・北田34号線	1955	6.0	2.0	東松島市	宮城県	東松島市	Ⅱ
北赤井6号橋	(キタアカイロクゴウキョウ)	川前・北田34号線	1966	2.5	10.0	東松島市	宮城県	東松島市	Ⅱ
沼中江橋	(ヌマナカエバシ)	川前・北田34号線	2005	7.3	5.0	東松島市	宮城県	東松島市	Ⅱ
東3号橋	(ヒガシサンゴウキョウ)	筍堀東西64号線	1988	3.9	5.0	東松島市	宮城県	東松島市	Ⅱ
東2号橋	(ヒガシニコウキョウ)	筍堀東西65号線	2005	3.9	5.0	東松島市	宮城県	東松島市	Ⅱ
東1号橋	(ヒガシイチゴウキョウ)	筍堀東西66号線	2005	3.9	5.0	東松島市	宮城県	東松島市	Ⅱ
岩崎橋	(イワサキバシ)	朴倉17号線	1978	5.8	4.5	東松島市	宮城県	東松島市	Ⅱ
沢田橋	(サワタバシ)	上前柳18号線	1960	2.8	3.7	東松島市	宮城県	東松島市	Ⅱ
清水沢橋	(シミズサワバシ)	池ノ内・清水沢37号線	1995	2.9	10.3	東松島市	宮城県	東松島市	Ⅱ
中江2号橋	(ナカエニコウキョウ)	池ノ内・清水沢37号線	1995	5.0	5.0	東松島市	宮城県	東松島市	Ⅱ
館前1号橋	(タテマエイチゴウキョウ)	館前50号線	1980	4.3	8.4	東松島市	宮城県	東松島市	Ⅱ
館前2号橋	(タテマエニコウキョウ)	小松台54号線	1994	3.4	2.9	東松島市	宮城県	東松島市	Ⅱ
樺木橋	(ハクキバシ)	清水沢56号線	2004	3.9	4.6	東松島市	宮城県	東松島市	Ⅱ
中江1号橋	(ナカエイチゴウキョウ)	清水沢56号線	2004	4.6	5.0	東松島市	宮城県	東松島市	Ⅰ
三ツ谷2号橋	(ミツヤニコウキョウ)	鳥の巣25号線	1986	3.6	6.7	東松島市	宮城県	東松島市	Ⅱ
裏沢橋	(ウラサワバシ)	前三郷28号線	1981	3.5	3.5	東松島市	宮城県	東松島市	Ⅲ
関の内3号橋	(セキノウチサンゴウキョウ)	蜂谷浦145号線	1988	3.3	15.9	東松島市	宮城県	東松島市	Ⅱ
西田東西1号橋	(ニシダトウブイチゴウキョウ)	西田東西69号線	1987	2.3	4.6	東松島市	宮城県	東松島市	Ⅱ
関の内4号橋	(セキノウチヨコウキョウ)	蜂谷浦148号線	1988	5.1	14.6	東松島市	宮城県	東松島市	Ⅱ
養閑橋	(ヨウカンバシ)	下小松142号線	1991	4.5	2.8	東松島市	宮城県	東松島市	Ⅲ
関の内5号橋	(セキノウチゴウキョウ)	関の内158号線	1991	3.4	5.7	東松島市	宮城県	東松島市	Ⅰ
三ツ谷3号橋	(ミツヤサンゴウキョウ)	三ツ谷45号線	1991	6.5	4.5	東松島市	宮城県	東松島市	Ⅲ
荻窪橋	(オギクボバシ)	寺前74号線	1970	4.2	8.4	東松島市	宮城県	東松島市	Ⅱ
川前2号橋	(カワマエニコウキョウ)	川前二150号線	1996	7.0	2.6	東松島市	宮城県	東松島市	Ⅲ
忠兵衛江側道2号橋	(チュウベエソウベエウチニコウキョウ)	関の内四147号線	1997	3.4	8.4	東松島市	宮城県	東松島市	Ⅱ
忠兵衛江側道1号橋	(チュウベエソウベエウチイチゴウキョウ)	関の内四147号線	1997	3.9	9.8	東松島市	宮城県	東松島市	Ⅱ
柳ノ目側道2号橋	新南149号線	1997	4.5	14.2	東松島市	宮城県	東松島市	Ⅱ	
柳ノ目側道1号橋	(ヤナギノメソウベエウチイチゴウキョウ)	新南149号線	1997	4.5	12.2	東松島市	宮城県	東松島市	Ⅱ
七反谷地1号橋	(シチタンヤチイチゴウキョウ)	小松・赤井線	1996	4.5	10.8	東松島市	宮城県	東松島市	Ⅱ
三間堀3号橋	(サンケンホリサンゴウキョウ)	三間堀53号線	1997	2.3	18.7	東松島市	宮城県	東松島市	Ⅱ

【宮城県】橋梁点検結果(地方公共団体)

平成27年6月30日時点

橋梁名(フリガナ)		路線名	架設年次(西暦)	橋長(m)	幅員(m)	管理者	行政区域		点検記録
						管理者名	都道府県名	市区町村名	判定区分
松の木橋	(マツノキハシ)	照井73号線	1929	7.5	5.0	東松島市	宮城県	東松島市	Ⅲ
山崎1号橋	(ヤマザキイチゴウキョウ)	岩崎58号線	2004	3.9	10.4	東松島市	宮城県	東松島市	Ⅱ
中四十八橋	(ナカシヨウハチハシ)	牛網・浜市線	2005	3.2	7.1	東松島市	宮城県	東松島市	Ⅱ
台前・亀岡1号橋	(ダイマエ・カメオカイチゴウキョウ)	台前・亀岡線	1985	3.9	7.4	東松島市	宮城県	東松島市	Ⅱ
台前・亀岡4号橋	(ダイマエ・カメオカヨウゴウキョウ)	台前・亀岡線	1985	2.3	8.5	東松島市	宮城県	東松島市	Ⅱ
台前・亀岡5号橋	(ダイマエ・カメオカゴウキョウ)	台前・亀岡線	1985	3.8	9.3	東松島市	宮城県	東松島市	Ⅱ
新田前・寒水1号橋	(ニッタマエマエ・カスイイチゴウキョウ)	新田前・寒水線	1985	2.3	8.7	東松島市	宮城県	東松島市	Ⅲ
有田沢橋	(アリタザワハシ)	原田・入沢線	1965	2.9	6.4	東松島市	宮城県	東松島市	Ⅱ
漆崎橋	(ウルサキハシ)	浅井・上下堤線	1965	3.3	11.3	東松島市	宮城県	東松島市	Ⅰ
浅井上下堤1号橋	(アサイジヨウゲツツミイチゴウキョウ)	浅井・上下堤線	1986	2.8	5.5	東松島市	宮城県	東松島市	Ⅱ
浅井上下堤2号橋	(アサイジヨウゲツツミノウキョウ)	浅井・上下堤線	1986	2.7	4.8	東松島市	宮城県	東松島市	Ⅱ
さめがた橋	(サメガタハシ)	浅井・上下堤線	1986	2.4	5.0	東松島市	宮城県	東松島市	Ⅱ
内谷地橋	(ウチヤチハシ)	浅井・上下堤線	1990	3.2	5.0	東松島市	宮城県	東松島市	Ⅱ
八幡前橋	(ハチマンマエハシ)	浅井・上下堤線	1986	3.7	9.7	東松島市	宮城県	東松島市	Ⅱ
宇津・神田2号橋	(ウツ・カンダニゴウキョウ)	宇津・神田線	1985	3.4	6.7	東松島市	宮城県	東松島市	Ⅱ
宇津・神田3号橋	(ウツ・カンダサンゴウキョウ)	宇津・神田線	1985	3.8	14.2	東松島市	宮城県	東松島市	Ⅱ
田町・鏝前1号橋	(タマチ・カヅマイチゴウキョウ)	田町・鏝前線	1985	4.0	5.0	東松島市	宮城県	東松島市	Ⅱ
田町・鏝前2号橋	(タマチ・カヅマニゴウキョウ)	田町・鏝前線	1985	2.3	9.1	東松島市	宮城県	東松島市	Ⅱ
城内・曲田1号橋	(シヨウナイ・マカリイチゴウキョウ)	城内・曲田線	1986	2.4	4.3	東松島市	宮城県	東松島市	Ⅱ
城内・曲田2号橋	(シヨウナイ・マカリニゴウキョウ)	城内・曲田線	1986	3.9	3.1	東松島市	宮城県	東松島市	Ⅲ
小野・町尻1号橋	(オノ・マチジリイチゴウキョウ)	小野・町尻線	1986	2.3	4.8	東松島市	宮城県	東松島市	Ⅱ
小野・門前1号橋	(オノ・モンゼンイチゴウキョウ)	小野・門前線	1975	2.6	6.6	東松島市	宮城県	東松島市	Ⅰ
出来沼・欠下1号橋	(デキヌマ・カケタイチゴウキョウ)	小野・門前線	1989	2.7	4.5	東松島市	宮城県	東松島市	Ⅱ
根古・清水1号橋	(ネコミズイチゴウキョウ)	根古・清水線	1985	2.3	9.0	東松島市	宮城県	東松島市	Ⅱ
十階松・二の関1号橋	(トカイマツ・ニノセキイチゴウキョウ)	十階松・二の関線	1985	3.2	4.2	東松島市	宮城県	東松島市	Ⅱ
十階松・二の関2号橋	(トカイマツ・ニノセキニゴウキョウ)	十階松・二の関線	1985	3.2	3.4	東松島市	宮城県	東松島市	Ⅱ
十階松・坂の入2号橋	(トカイマツ・サカイリニゴウキョウ)	十階松・坂の入線	1985	3.2	4.2	東松島市	宮城県	東松島市	Ⅱ
大沢・中窪1号橋	(オオワザワ・ナカクボイチゴウキョウ)	大沢・中窪線	1985	3.2	3.4	東松島市	宮城県	東松島市	Ⅲ
西福田・要害1号橋	(ニシフクダ・ヨウガイイチゴウキョウ)	西福田・要害線	1985	2.8	3.4	東松島市	宮城県	東松島市	Ⅰ
古堂・仮又沢1号橋	(フルドウ・カヤマザワイチゴウキョウ)	古堂・仮又沢線	1985	3.2	4.2	東松島市	宮城県	東松島市	Ⅱ
鞍坪・牧の内2号橋	(クワツボ・マキノウチニゴウキョウ)	鞍坪・牧の内線	1985	5.8	4.5	東松島市	宮城県	東松島市	Ⅱ
鞍坪・牧の内3号橋	(クワツボ・マキノウチサンゴウキョウ)	鞍坪・牧の内線	1985	5.2	5.7	東松島市	宮城県	東松島市	Ⅱ
原田・萩窪2号橋	(ハラダ・ハギクボニゴウキョウ)	原田・萩窪線	1984	3.2	5.0	東松島市	宮城県	東松島市	Ⅱ
冠木・八幡前1号橋	(カブキ・ヤハタマエイチゴウキョウ)	冠木・八幡前線	2008	5.0	2.6	東松島市	宮城県	東松島市	Ⅱ
冠木・八幡前2号橋	(カブキ・ヤハタマエニゴウキョウ)	冠木・八幡前線	1985	2.8	9.0	東松島市	宮城県	東松島市	Ⅱ
平崎前・中田1号橋	(ヒラサキマエ・ナカダイチゴウキョウ)	平崎前・中田線	1985	5.3	3.4	東松島市	宮城県	東松島市	Ⅲ
上下堤・富沢1号橋	(ジヨウゲツツミ・トミザワイチゴウキョウ)	上下堤・富沢線	1985	5.3	3.4	東松島市	宮城県	東松島市	Ⅲ
上下堤・磯田沢1号橋	(ジヨウゲツツミ・イソダサワイチゴウキョウ)	上下堤・磯田沢線	1985	5.3	4.2	東松島市	宮城県	東松島市	Ⅲ
上北谷地・下南谷地1号橋	(カミキタチ・シモナミヤチイチゴウキョウ)	上北谷地・下南谷地線	1985	5.3	3.4	東松島市	宮城県	東松島市	Ⅲ
上北谷地・下南谷地2号橋	(カミキタチ・シモナミヤチニゴウキョウ)	上北谷地・下南谷地線	1985	3.3	3.4	東松島市	宮城県	東松島市	Ⅱ
漆崎・長沢1号橋	(ウルサキ・ナガサワイチゴウキョウ)	漆崎・長沢線	1985	5.3	4.2	東松島市	宮城県	東松島市	Ⅲ
袖谷地・下北谷地2号橋	(ソデヤチ・シモキタチニゴウキョウ)	袖谷地・下北谷地線	1985	5.7	4.4	東松島市	宮城県	東松島市	Ⅱ

【宮城県】橋梁点検結果(地方公共団体)

平成27年6月30日時点

橋梁名(フリガナ)		路線名	架設年次(西暦)	橋長(m)	幅員(m)	管理者	行政区域		点検記録
						管理者名	都道府県名	市区町村名	判定区分
袖谷地・下北谷地3号橋	(ソデノチ・シメキヤサノコウキョウ)	袖谷地・下北谷地線	1985	5.3	3.4	東松島市	宮城県	東松島市	Ⅲ
袖谷地・茗荷沢1号橋	(ソデノチ・ミョウガクサワイコウキョウ)	袖谷地・茗荷沢線	1985	5.2	4.2	東松島市	宮城県	東松島市	Ⅲ
丸塚・小原1号橋	(マルツカ・オハライコウキョウ)	丸塚・小原線	1985	2.0	7.2	東松島市	宮城県	東松島市	Ⅱ
上野蒜・大塚1号橋	(カミノヒル・オウカイコウキョウ)	上野蒜・大塚線	1999	3.8	5.0	東松島市	宮城県	東松島市	Ⅱ
上野蒜1号橋	(カミノヒルイコウキョウ)	上野蒜線	1985	2.3	5.1	東松島市	宮城県	東松島市	Ⅰ
上野蒜・小池1号橋	(カミノヒル・コイケイコウキョウ)	上野蒜・小池線	1985	3.8	3.5	東松島市	宮城県	東松島市	Ⅱ
野蒜・宇津1号橋	(ノヒル・ウツイコウキョウ)	野蒜・宇津線	2005	2.5	5.7	東松島市	宮城県	東松島市	Ⅱ
野蒜・山の坊1号橋	(ノヒル・ヤマノボウイコウキョウ)	野蒜・山の坊線	1985	4.0	4.0	東松島市	宮城県	東松島市	Ⅱ
上西・別当1号橋	(カニシ・ヘツトウイコウキョウ)	上西・別当線	1983	2.8	6.6	東松島市	宮城県	東松島市	Ⅱ
上江戸原・下江戸原1号橋	(カミエドハラ・シモエドハライコウキョウ)	上江戸原・下江戸原線	1983	2.2	5.4	東松島市	宮城県	東松島市	Ⅱ
下江戸原・東浮足1号橋	(シモエドハラ・ヒガシウケイコウキョウ)	下江戸原・東浮足線	1983	3.9	7.7	東松島市	宮城県	東松島市	Ⅱ
白萩・城内1号橋	(シラハギ・シロノチイコウキョウ)	白萩・城内線	1983	5.7	2.5	東松島市	宮城県	東松島市	Ⅱ
白萩・東浮足1号橋	(シラハギ・ヒガシウケイコウキョウ)	白萩・東浮足線	1983	3.8	4.6	東松島市	宮城県	東松島市	Ⅱ
松ヶ島・茗荷2号橋	(マツガシマ・ミョウガニコウキョウ)	松ヶ島・茗荷線	1987	3.8	4.3	東松島市	宮城県	東松島市	Ⅲ
神田1号橋	(カンダイコウキョウ)	神田線	1988	4.2	4.0	東松島市	宮城県	東松島市	Ⅱ
中央街路1号1号橋	(チュウオウカウイコウイコウキョウ)	中央街路1号線	1989	2.8	7.0	東松島市	宮城県	東松島市	Ⅱ
中央街路3号1号橋	(チュウオウカウイコウイコウキョウ)	中央街路3号線	1989	2.8	6.0	東松島市	宮城県	東松島市	Ⅱ
中央街路4号1号橋	(チュウオウカウイコウイコウキョウ)	中央街路4号線	1989	2.8	6.0	東松島市	宮城県	東松島市	Ⅱ
町裏・新大欠1号橋	(マチウラ・シンオホクタイコウキョウ)	町裏・新大欠線	1992	2.3	6.0	東松島市	宮城県	東松島市	Ⅱ
風張・小屋1号橋	(カザハリ・コヤイコウキョウ)	風張・小屋線	1984	6.0	3.5	東松島市	宮城県	東松島市	Ⅱ
谷地中・立石1号橋	(ヤチカ・タテイシイコウキョウ)	谷地中・北針生線	2005	2.5	5.5	東松島市	宮城県	東松島市	Ⅱ
谷地中・立石2号橋	(ヤチカ・タテイシニコウキョウ)	谷地中・北針生線	1985	4.7	4.3	東松島市	宮城県	東松島市	Ⅱ
宇津・長沼1号橋	(ウツ・ナガヌマイコウキョウ)	宇津・長沼線	2005	4.3	5.9	東松島市	宮城県	東松島市	Ⅱ
十八引沢橋	(ユウジチザワハシ)	下前田門田線	1977	34.8	4.0	大崎市	宮城県	大崎市	Ⅱ
南小林橋	(ミナモトヤシハシ)	下り松一本杉線	1976	61.4	6.5	大崎市	宮城県	大崎市	Ⅱ
大田橋	(オホタハシ)	稲葉飯川線	1975	62.2	6.5	大崎市	宮城県	大崎市	Ⅱ
新沼北橋	(ニイヌマキハシ)	沖高柳線	1976	56.3	6.5	大崎市	宮城県	大崎市	Ⅱ
御殿森橋	(ゴテンモリハシ)	伊賀線	1976	60.8	6.5	大崎市	宮城県	大崎市	Ⅱ
伊賀南橋	(イガミナハシ)	伊賀線	1976	43.0	6.5	大崎市	宮城県	大崎市	Ⅱ
新沼橋	(ニイヌマハシ)	中谷地線	1976	56.3	6.5	大崎市	宮城県	大崎市	Ⅱ
赤沼橋	(アカヌマハシ)	金谷赤沼線	1962	9.6	2.6	大崎市	宮城県	大崎市	Ⅲ
築道新橋	(キキミチシンハシ)	鹿島台築道線	不明	9.6	2.0	大崎市	宮城県	大崎市	Ⅱ
下志田排水路橋	(シモタノハイスイロハシ)	東高岩下志田線	不明	9.5	6.0	大崎市	宮城県	大崎市	Ⅱ
一本杉橋	(イツボクハシ)	一本杉線	不明	9.5	4.0	大崎市	宮城県	大崎市	Ⅱ
玄番2号橋	(ゲンバンニコウキョウ)	玄蕃線	不明	9.4	5.4	大崎市	宮城県	大崎市	Ⅱ
桑畑2号橋	(クワハタケニコウキョウ)	桑畑2号線	不明	9.4	5.6	大崎市	宮城県	大崎市	Ⅲ
雲南2号橋	(ウンナンニコウキョウ)	雲南線	不明	9.4	5.4	大崎市	宮城県	大崎市	Ⅱ
柴田線橋1	(シバタセンハシ)	志田谷地3号線	不明	9.4	3.0	大崎市	宮城県	大崎市	Ⅱ
四ツ谷橋	(ヨツヤハシ)	四ツ家沖線	不明	9.4	4.0	大崎市	宮城県	大崎市	Ⅱ
館ノ沢橋	末沢赤這線	1975	9.4	4.0	大崎市	宮城県	大崎市	Ⅱ	
鹿島4号橋	(カシマ4号イコウキョウ)	祢宜沢線	不明	9.4	4.1	大崎市	宮城県	大崎市	Ⅱ
沖道橋	(オキミチハシ)	沖道線	不明	9.2	5.1	大崎市	宮城県	大崎市	Ⅱ

【宮城県】橋梁点検結果(地方公共団体)

平成27年6月30日時点

橋梁名(フリガナ)		路線名	架設年次(西暦)	橋長(m)	幅員(m)	管理者	行政区域		点検記録
						管理者名	都道府県名	市区町村名	判定区分
新華島橋	(シンカマシマ)	大窪通線	不明	9.1	5.0	大崎市	宮城県	大崎市	Ⅲ
新木杭浦橋	(シンキウカウラ)	中屋敷二枚橋線	不明	9.0	3.4	大崎市	宮城県	大崎市	Ⅲ
内川橋	(ウチカワ)	三丁目線	不明	9.0	3.6	大崎市	宮城県	大崎市	Ⅱ
千手寺2号橋	(センジュウジ2ゴウ)	萬平横丁線	不明	9.0	3.5	大崎市	宮城県	大崎市	Ⅲ
七日町1号橋	(ナカマチ1ゴウ)	第一小前線	1919	9.0	4.0	大崎市	宮城県	大崎市	Ⅳ
北町2号橋	(キタマチ2ゴウ)	新幹線西江合線	不明	8.8	4.1	大崎市	宮城県	大崎市	Ⅱ
押堀2号橋	(オシホリ2ゴウ)	竹ノ花線	不明	8.7	7.4	大崎市	宮城県	大崎市	Ⅱ
飯塚東橋	(イヅカヒガシ)	桜目橋下川原1号線	不明	8.5	9.0	大崎市	宮城県	大崎市	Ⅱ
乙待田橋	(イツマツ)	已待田東西線	不明	8.5	6.0	大崎市	宮城県	大崎市	Ⅱ
天王寺橋	(テンノウジ)	天王寺線	不明	8.4	5.5	大崎市	宮城県	大崎市	Ⅱ
飯塚橋	(イヅカ)	飯塚福浦線	不明	8.4	12.0	大崎市	宮城県	大崎市	Ⅱ
夜烏裏1号橋	(ヨウカウラ1ゴウ)	二間線	不明	8.3	11.6	大崎市	宮城県	大崎市	Ⅱ
末沢橋	(スエザ)	末沢赤這線	1958	8.1	4.5	大崎市	宮城県	大崎市	Ⅲ
旭橋	(アサヒ)	新田東線	不明	8.1	3.3	大崎市	宮城県	大崎市	Ⅱ
窪川原4号橋	(クワカワラ4ゴウ)	窪川原線	不明	8.0	3.5	大崎市	宮城県	大崎市	Ⅲ
八幡橋	(ヤチマシ)	土橋線	不明	7.9	3.7	大崎市	宮城県	大崎市	Ⅲ
宮前橋	(ミヤマエ)	東館1号線	不明	7.9	4.0	大崎市	宮城県	大崎市	Ⅲ
新堰場2号橋	(シンセキバ2ゴウ)	長岡線	不明	7.9	4.0	大崎市	宮城県	大崎市	Ⅲ
沼井線1号橋	(ヌマイセイレキ1ゴウ)	沼井線	不明	7.8	5.0	大崎市	宮城県	大崎市	Ⅱ
周防橋	(シュウボウ)	下三丁目線	不明	7.8	5.0	大崎市	宮城県	大崎市	Ⅱ
千手寺1号橋	(センジュウジ1ゴウ)	古中前線	不明	7.6	7.0	大崎市	宮城県	大崎市	Ⅲ
清待井2号橋	(キヨマツイニゴウ)	館越・上長根線	不明	7.6	8.0	大崎市	宮城県	大崎市	Ⅱ
横山橋	(ヨコヤマ)	上宮線	不明	7.6	3.6	大崎市	宮城県	大崎市	Ⅲ
川熊前2号橋	(カワクマエ2ゴウ)	桜目川熊前線	不明	7.5	3.5	大崎市	宮城県	大崎市	Ⅲ
鳥屋下橋	(トリヤカ)	坂本寺島線	1954	7.5	4.0	大崎市	宮城県	大崎市	Ⅱ
西川橋	(ニシカワ)	新西待・下貝ノ堀線	不明	7.5	4.8	大崎市	宮城県	大崎市	Ⅱ
姥股橋	(ウバマシ)	川原小路線	不明	7.4	3.3	大崎市	宮城県	大崎市	Ⅲ
玄番1号橋	(ゲンバン1ゴウ)	玄蕃線	不明	7.4	5.4	大崎市	宮城県	大崎市	Ⅱ
鷹の巣沢橋	(トウノスズ)	中野西線	1975	7.4	5.0	大崎市	宮城県	大崎市	Ⅲ
新木杭橋	(シンキウカ)	枇杷沢中屋敷線	不明	7.4	3.3	大崎市	宮城県	大崎市	Ⅱ
美賀野間橋	(ミカノマ)	美賀野間台畑線	不明	7.4	5.0	大崎市	宮城県	大崎市	Ⅱ
浄泉寺橋	(ジヨウセン)	下町浄泉寺通り線	不明	7.4	3.4	大崎市	宮城県	大崎市	Ⅲ
雲南1号橋	(ウンナン1ゴウ)	雲南線	不明	7.4	5.5	大崎市	宮城県	大崎市	Ⅲ
桑畑1号橋	(クワバタ1ゴウ)	桑畑2号線	不明	7.4	5.4	大崎市	宮城県	大崎市	Ⅱ
新高谷地橋	(シンタカチ)	桜目橋下川原2号線	不明	7.3	9.4	大崎市	宮城県	大崎市	Ⅲ
川原橋	(カワハラ)	自動車道東宮沢1号線	不明	7.2	7.0	大崎市	宮城県	大崎市	Ⅰ
上谷地橋	(カミヤチ)	内谷地8号線	不明	7.2	5.6	大崎市	宮城県	大崎市	Ⅲ
行沢浦橋	(ナマリウラ)	内谷地9号線	不明	7.2	4.6	大崎市	宮城県	大崎市	Ⅲ
清舟窪橋	(キヨフネ)	鹿飼・下長根線	1982	7.2	5.8	大崎市	宮城県	大崎市	Ⅱ
毒水澤橋	(ドクミズ)	黄金成線	1960	7.1	6.5	大崎市	宮城県	大崎市	Ⅲ
大隅橋	(オオスミ)	渋井1号線	不明	7.1	4.6	大崎市	宮城県	大崎市	Ⅲ
川端橋	(カワハ)	川端南線	不明	7.1	6.1	大崎市	宮城県	大崎市	Ⅱ

【宮城県】橋梁点検結果(地方公共団体)

平成27年6月30日時点

橋梁名(フリガナ)		路線名	架設年次(西暦)	橋長(m)	幅員(m)	管理者	行政区域		点検記録
						管理者名	都道府県名	市区町村名	判定区分
灰塚橋	(ハイジカハシ)	新横枕灰塚東線	不明	7.0	3.0	大崎市	宮城県	大崎市	I
新宮前橋	(シンミヤマエハシ)	古川築道線	不明	6.9	5.0	大崎市	宮城県	大崎市	III
苔谷地橋	(コケヤチハシ)	化女沼ダム放水路線	不明	6.9	4.0	大崎市	宮城県	大崎市	II
七日町2号橋	(ナカマチ2ゴウハシ)	会所小路線	不明	6.9	3.2	大崎市	宮城県	大崎市	III
北稲葉3号橋	(キタイナハ3ゴウハシ)	並柳谷地線	不明	6.8	6.0	大崎市	宮城県	大崎市	I
切伏橋	(キリフセハシ)	葉山・中沢目線	1985	6.7	6.8	大崎市	宮城県	大崎市	II
遠田江洲1号橋	(トオダエフシゴウハシ)	下釜線	不明	6.6	3.0	大崎市	宮城県	大崎市	II
自口橋	(ジグチハシ)	上宮線	不明	6.5	4.0	大崎市	宮城県	大崎市	II
屋敷沢3号橋	(ヤシキザワ3ゴウハシ)	町十文字線	1963	6.5	3.7	大崎市	宮城県	大崎市	III
山崎前橋	(ヤマザキマエハシ)	藤屋敷前田沢線	不明	6.5	2.8	大崎市	宮城県	大崎市	II
高谷地橋	二ツ谷浦浦1号線	不明	6.5	3.3	大崎市	宮城県	大崎市	III	
金沢橋	(カナザワハシ)	岩下仲通り線	不明	6.5	3.4	大崎市	宮城県	大崎市	III
姥股橋	(ウバマタハシ)	元製作所線	1988	6.5	4.0	大崎市	宮城県	大崎市	I
鵜ノ崎橋	(ウノサキハシ)	新幹線西長岡2号線	不明	6.4	3.4	大崎市	宮城県	大崎市	III
亀ヶ崎橋	(カマガサキハシ)	新幹線西長岡2号線	不明	6.4	3.0	大崎市	宮城県	大崎市	III
門梨橋	(カドナハシ)	門梨線	不明	6.4	8.2	大崎市	宮城県	大崎市	III
一本松1号橋	(イツホノマツ1ゴウハシ)	下前田古川線	不明	6.3	4.1	大崎市	宮城県	大崎市	I
小泉橋	(コイズミハシ)	石名坂小泉線	1970	6.3	4.5	大崎市	宮城県	大崎市	III
上川橋	(カミカハシ)	東昌寺沢3号線	不明	6.3	3.4	大崎市	宮城県	大崎市	II
上田2号橋	(ウエダ2ゴウハシ)	上田線	不明	6.2	2.9	大崎市	宮城県	大崎市	I
倉の沢橋	(クラノサハシ)	賀美田倉ノ沢線	不明	6.2	3.2	大崎市	宮城県	大崎市	III
富沼1号橋	(トミヌマ1ゴウハシ)	祇園寺枝前線	不明	6.2	5.2	大崎市	宮城県	大崎市	III
筒掘下1号橋	(トウロケ1ゴウハシ)	筒掘下線	不明	6.2	4.5	大崎市	宮城県	大崎市	III
御堂下橋	(ミドノハシ)	御堂下線	不明	6.2	4.5	大崎市	宮城県	大崎市	II
中道下1号橋	(ナカミチノハシ)	内谷地6号線	不明	6.2	7.1	大崎市	宮城県	大崎市	II
八反田橋	(ヤツタノハシ)	内谷地7号線	不明	6.2	5.6	大崎市	宮城県	大崎市	III
駅裏橋	(エキウラハシ)	岩出山駅裏線	不明	6.1	6.6	大崎市	宮城県	大崎市	III
赤新田1号橋	(アカニタ1ゴウハシ)	赤新田線	不明	6.1	3.8	大崎市	宮城県	大崎市	III
上ノ台橋	(ウエノダイハシ)	上宮線	不明	6.0	3.8	大崎市	宮城県	大崎市	III
旭3号橋	(アサヒ3ゴウハシ)	神田線	不明	6.0	6.0	大崎市	宮城県	大崎市	III
新江橋	(シンエハシ)	堤根上沖線	不明	6.0	5.0	大崎市	宮城県	大崎市	II
高岩東1号橋	(タカイワヒガシ1ゴウハシ)	高岩1号線	不明	6.0	4.3	大崎市	宮城県	大崎市	III
高岩東2号橋	(タカイワヒガシ2ゴウハシ)	高岩1号線	不明	6.0	4.3	大崎市	宮城県	大崎市	III
山崎東橋	(ヤマザキヒガシハシ)	内谷地5号線	不明	6.0	5.6	大崎市	宮城県	大崎市	II
鴻ノ巣橋	(コウノスハシ)	小坪線	1961	6.0	3.5	大崎市	宮城県	大崎市	II
遠田江洲2号橋	(トオダエフシ2ゴウハシ)	桜目橋下川原1号線	不明	5.9	4.7	大崎市	宮城県	大崎市	III
旭4号橋	(アサヒ4ゴウハシ)	東中学校北線	不明	5.9	7.3	大崎市	宮城県	大崎市	III
新砂崎2号橋	(シンササキ2ゴウハシ)	新西股線	不明	5.8	3.6	大崎市	宮城県	大崎市	III
新砂崎1号橋	(シンササキ1ゴウハシ)	新砂崎線	不明	5.8	3.7	大崎市	宮城県	大崎市	III
砂川原橋	(サカガハラハシ)	東鳴子幹線	不明	5.7	7.8	大崎市	宮城県	大崎市	III
新札幌橋	(シンワカザハシ)	下前田門田線	不明	5.7	3.5	大崎市	宮城県	大崎市	III
中雨生沢橋	(ナカアメナリサハシ)	一ノ沢雨生沢線	不明	5.7	4.5	大崎市	宮城県	大崎市	III

【宮城県】橋梁点検結果(地方公共団体)

平成27年6月30日時点

橋梁名(フリガナ)		路線名	架設年次(西暦)	橋長(m)	幅員(m)	管理者	行政区域		点検記録
						管理者名	都道府県名	市区町村名	判定区分
福沼橋	(フクヌマハシ)	福沼2号線	不明	5.7	17.0	大崎市	宮城県	大崎市	I
小平橋	(コヒラハシ)	水鶏川線	不明	5.7	3.2	大崎市	宮城県	大崎市	III
金ヶ崎橋	(カサガサキハシ)	金ヶ崎団地8号線	不明	5.6	8.4	大崎市	宮城県	大崎市	II
平筒橋	(ヒラツツハシ)	蟹沢・新田線	不明	5.6	5.8	大崎市	宮城県	大崎市	II
中ノ町橋	(ナカノマチハシ)	中ノ町線	不明	5.5	4.3	大崎市	宮城県	大崎市	II
内高畑橋	(ウチタカハタハシ)	自動車道西東大崎線	不明	5.5	3.0	大崎市	宮城県	大崎市	II
福沼1号橋	(フクヌマ1号橋)	北町福沼線	不明	5.5	10.0	大崎市	宮城県	大崎市	III
蔵人橋	(クラントハシ)	札前中田線	1998	5.5	11.0	大崎市	宮城県	大崎市	II
鍋田上橋	(ナベノカミハシ)	金谷駅前線	不明	5.5	7.7	大崎市	宮城県	大崎市	II
洪倉橋	(フナクラハシ)	大橋3号線	1998	5.5	8.0	大崎市	宮城県	大崎市	II
下高野東橋	(シモタカノヒガシハシ)	下高野東・新寺前線	不明	5.5	4.8	大崎市	宮城県	大崎市	III
緒絶橋	(オチツグハシ)	小金丁北線	不明	5.4	5.3	大崎市	宮城県	大崎市	III
新按沢橋	(シンアサザハシ)	長泥沼田線	不明	5.3	5.0	大崎市	宮城県	大崎市	III
新前田沢橋	(シンマエタザハシ)	木杭柳堤線	不明	5.3	5.0	大崎市	宮城県	大崎市	III
落合1号橋	(オチアヒ1号橋)	落合賀美田線	不明	5.3	3.4	大崎市	宮城県	大崎市	III
新大谷川1号橋	(シンオオヤカハシ)	賀美田高屋敷線	不明	5.3	3.4	大崎市	宮城県	大崎市	III
新大谷川2号橋	(シンオオヤカ2号橋)	高日向線	不明	5.3	5.0	大崎市	宮城県	大崎市	III
柳ノ内1号橋	(ヤナギノウチ1号橋)	桜線	不明	5.3	3.4	大崎市	宮城県	大崎市	III
岡田橋	(オカダハシ)	広岡廿沼線	不明	5.3	5.0	大崎市	宮城県	大崎市	III
金ヶ崎橋	(カサガサキハシ)	金ヶ崎文化丁線	1998	5.3	7.0	大崎市	宮城県	大崎市	I
上新田橋	(カミシラタハシ)	北善光寺・御蔵浦線	不明	5.3	4.7	大崎市	宮城県	大崎市	II
地武長根橋	(ジブチナガネハシ)	漆棒・鹿飼線	1984	5.3	5.5	大崎市	宮城県	大崎市	I
岩ノ沢橋	(イワノサハシ)	鹿飼・下長根線	1979	5.3	5.8	大崎市	宮城県	大崎市	II
高築橋	(タカキハシ)	菅生線	不明	5.2	4.5	大崎市	宮城県	大崎市	III
山形橋	(ヤマガタハシ)	東昌寺沢3号線	不明	5.2	6.1	大崎市	宮城県	大崎市	II
諏訪2号橋	(スワハシ)	宮袋新川2号線	不明	5.2	5.5	大崎市	宮城県	大崎市	III
鹿島西2号橋	(カシマニシ2号橋)	下三丁目線	不明	5.2	5.0	大崎市	宮城県	大崎市	II
荒川小金町1号橋	(アラカワコガネ町1号橋)	小金丁北線	不明	5.2	5.9	大崎市	宮城県	大崎市	III
城野橋	(シロノハシ)	三本木城野線	不明	5.2	5.2	大崎市	宮城県	大崎市	II
新世紀橋	(シンセキハシ)	長尾須摩屋線	1999	5.2	7.0	大崎市	宮城県	大崎市	II
上野江橋	(ウエノエハシ)	広岡文化丁線	1964	5.2	8.9	大崎市	宮城県	大崎市	III
前田橋	(マエタハシ)	前林線	不明	5.2	3.0	大崎市	宮城県	大崎市	III
川熊前1号橋	(カマクマエ1号橋)	川熊宮沢伊勢堂線	不明	5.1	3.1	大崎市	宮城県	大崎市	II
向田2号橋	(ムカイト2号橋)	向田駅前線	不明	5.1	16.0	大崎市	宮城県	大崎市	II
広岡江橋	(ヒロオカエハシ)	広岡文化丁線	1962	5.1	9.9	大崎市	宮城県	大崎市	III
銘沢2号橋	(メイザワ2号橋)	池月駅前線	不明	5.0	3.9	大崎市	宮城県	大崎市	II
安沢橋	(ヤサザハシ)	安沢線	1993	5.0	4.3	大崎市	宮城県	大崎市	III
土橋	(ツチハシ)	土橋線	不明	5.0	3.4	大崎市	宮城県	大崎市	III
賀美田2号橋	(カミタ2号橋)	雨生沢塚原線	不明	5.0	5.5	大崎市	宮城県	大崎市	I
押堀1号橋	(オシホリ1号橋)	新幹線西富永線	不明	5.0	5.0	大崎市	宮城県	大崎市	II
南町橋	(ミナミマチハシ)	松山線	不明	5.0	15.0	大崎市	宮城県	大崎市	III
中島2号橋	(ナカシマ2号橋)	祇園線	不明	5.0	5.7	大崎市	宮城県	大崎市	II

【宮城県】橋梁点検結果(地方公共団体)

平成27年6月30日時点

橋梁名(フリガナ)		路線名	架設 年次 (西暦)	橋長 (m)	幅員 (m)	管理者	行政区域		点検記録
						管理者名	都道府県名	市区町村名	判定区分
桑折江橋	(コサヅエハシ)	桑折線	不明	5.0	10.5	大崎市	宮城県	大崎市	Ⅲ
木ノ下橋	(キノカハシ)	下沢高田線	不明	5.0	4.9	大崎市	宮城県	大崎市	Ⅱ
山王江用水路 1 1号橋	(サンノウエウスイロ11ゴウハシ)	後迫線	不明	5.0	20.5	大崎市	宮城県	大崎市	Ⅲ
豊台橋	(トヨミダハシ)	田嶋・豊台線	不明	5.0	7.0	大崎市	宮城県	大崎市	Ⅱ
金蘭橋	(キンランハシ)	荒町夏梨線	不明	5.0	7.1	大崎市	宮城県	大崎市	Ⅲ
機織橋	(ハタオリハシ)	小倉線	不明	4.9	8.1	大崎市	宮城県	大崎市	Ⅱ
又戸橋	(マタドハシ)	桜目沢田線	不明	4.9	3.4	大崎市	宮城県	大崎市	Ⅲ
稲葉橋	(イナハハシ)	稲葉飯川線	不明	4.9	5.7	大崎市	宮城県	大崎市	Ⅱ
青砥橋	(アヲハシ)	山王野田線	不明	4.9	4.5	大崎市	宮城県	大崎市	Ⅲ
下高野東橋	(シモタカノヒガシハシ)	木戸・小塩線	1978	4.8	11.1	大崎市	宮城県	大崎市	Ⅱ
江添橋	(エソエハシ)	新幹線東 1号線	不明	4.7	18.2	大崎市	宮城県	大崎市	Ⅰ
新道下 4号橋	(シンミチシタ4ゴウハシ)	五輪崎線	不明	4.7	11.0	大崎市	宮城県	大崎市	Ⅱ
小塩橋	(オシオハシ)	木戸・小塩線	1978	4.6	11.0	大崎市	宮城県	大崎市	Ⅱ
荷坂橋	(ニザカハシ)	十文字小倉線	1971	4.5	4.5	大崎市	宮城県	大崎市	Ⅲ
銘沢 1号橋	(メイザワ1ゴウハシ)	山際・下宮 1号線	不明	4.5	6.8	大崎市	宮城県	大崎市	Ⅱ
一本松 2号橋	(イツボン2ゴウハシ)	真坂線	不明	4.5	3.4	大崎市	宮城県	大崎市	Ⅲ
新田 1号橋	(シンタニ1ゴウハシ)	役場新道線	不明	4.5	4.5	大崎市	宮城県	大崎市	Ⅰ
李埜 1号橋	(スミノ1ゴウハシ)	李埜線	不明	4.5	5.7	大崎市	宮城県	大崎市	Ⅱ
蔵田 3号橋	(クラタ3ゴウハシ)	山王野田線	不明	4.4	5.0	大崎市	宮城県	大崎市	Ⅱ
伸萌西橋	(シンモウニシハシ)	伸萌・筒堀線	不明	4.4	4.7	大崎市	宮城県	大崎市	Ⅲ
出町築道線 3号橋	(イデマチキヅミセン3ゴウハシ)	出町築道線	不明	4.4	4.7	大崎市	宮城県	大崎市	Ⅱ
南田 1号橋	(ミナタニ1ゴウハシ)	三ツ江 1号線	不明	4.3	9.1	大崎市	宮城県	大崎市	Ⅱ
中宿 1号橋	(ナカノヨク1ゴウハシ)	台所線	不明	4.3	21.0	大崎市	宮城県	大崎市	Ⅰ
山田橋	(ヤマダハシ)	山際・下宮 1号線	不明	4.3	5.0	大崎市	宮城県	大崎市	Ⅱ
横山西橋	(ヨコヤマニシハシ)	敷玉北浦線	不明	4.2	5.9	大崎市	宮城県	大崎市	Ⅲ
上金沢橋	(カミカサハシ)	城山西廻り線	不明	4.1	5.2	大崎市	宮城県	大崎市	Ⅲ
月蔵橋	(グヅハシ)	葦口沼線	不明	4.1	8.4	大崎市	宮城県	大崎市	Ⅱ
浏尻橋	(ラウジハシ)	三ツ江 1号線	不明	4.0	6.1	大崎市	宮城県	大崎市	Ⅰ
三ツ江 1号橋	(ミツエ1ゴウハシ)	三ツ江 1号線	不明	4.0	6.1	大崎市	宮城県	大崎市	Ⅱ
鹿島西 3号橋	(カシマニシ3ゴウハシ)	古川中央線	不明	4.0	5.5	大崎市	宮城県	大崎市	Ⅱ
馬場崎 1号橋	(ババサキ1ゴウハシ)	飯川耳取線	不明	4.0	6.3	大崎市	宮城県	大崎市	Ⅲ
北屋敷橋	(キタヤシキハシ)	新幹線東 1号線	不明	4.0	3.6	大崎市	宮城県	大崎市	Ⅱ
蔵田 2号橋	(クラタ2ゴウハシ)	山王野田線	不明	4.0	5.1	大崎市	宮城県	大崎市	Ⅱ
須摩屋橋	(スマヤハシ)	須摩屋駅前線	不明	4.0	10.0	大崎市	宮城県	大崎市	Ⅱ
新家前橋	(シンイマエハシ)	富岡・木戸線	不明	4.0	6.0	大崎市	宮城県	大崎市	Ⅱ
葛生橋	(カサハシ)	飯川耳取線	不明	3.9	9.8	大崎市	宮城県	大崎市	Ⅱ
角田橋	(カクダハシ)	稲葉 1号線	不明	3.9	4.3	大崎市	宮城県	大崎市	Ⅲ
江下橋	(エシタハシ)	須摩屋平渡線	不明	3.9	8.0	大崎市	宮城県	大崎市	Ⅱ
出町築道線 2号橋	(イデマチキヅミセン2ゴウハシ)	出町築道線	不明	3.9	4.8	大崎市	宮城県	大崎市	Ⅱ
河童橋	(カウハシ)	富岡・谷地中線	1968	3.9	10.8	大崎市	宮城県	大崎市	Ⅰ
久保前橋	(クボマエハシ)	山際・下宮 1号線	不明	3.7	5.1	大崎市	宮城県	大崎市	Ⅱ
南小林裏橋	(ミナモトハシ)	下り松一本杉線	不明	3.7	3.4	大崎市	宮城県	大崎市	Ⅱ

【宮城県】橋梁点検結果(地方公共団体)

平成27年6月30日時点

橋梁名(フリガナ)		路線名	架設年次(西暦)	橋長(m)	幅員(m)	管理者	行政区域		点検記録
						管理者名	都道府県名	市区町村名	判定区分
金五輪橋	(カゴリンバシ)	宮内境野宮線	不明	3.7	4.2	大崎市	宮城県	大崎市	Ⅲ
筒場橋	(トウバシ)	牧目・峯崎線	1985	3.7	7.8	大崎市	宮城県	大崎市	Ⅱ
北原橋	(キハラバシ)	塚目西荒井線	不明	3.6	3.9	大崎市	宮城県	大崎市	Ⅱ
新田2号橋	(シテンニゴウバシ)	新幹線東1号線	不明	3.5	3.5	大崎市	宮城県	大崎市	Ⅲ
元村前2号橋	(モトムラエ2ゴウバシ)	敷玉北浦線	不明	3.5	7.5	大崎市	宮城県	大崎市	Ⅲ
堰堀橋	(セキリバシ)	蒜袋線	1965	3.5	8.5	大崎市	宮城県	大崎市	Ⅱ
新田1号橋	(シテンイチゴウバシ)	桜目沢田線	不明	3.4	5.5	大崎市	宮城県	大崎市	Ⅱ
水室橋	(ミヅムロバシ)	大崎耳取線	不明	3.4	4.6	大崎市	宮城県	大崎市	Ⅱ
沖屋敷橋	(オキヤシキバシ)	真坂街道線	不明	3.3	3.2	大崎市	宮城県	大崎市	Ⅲ
三ツ江2号橋	(ミツエ2ゴウバシ)	三ツ江1号線	不明	3.3	6.0	大崎市	宮城県	大崎市	Ⅱ
下供輪堂橋	(シモキヨリノドバシ)	葦沼線	不明	3.3	10.3	大崎市	宮城県	大崎市	Ⅰ
大田4号橋	(オオタ4ゴウバシ)	稲葉飯川線	不明	3.3	7.8	大崎市	宮城県	大崎市	Ⅱ
深沼甲橋	(フカヌマコウバシ)	馬寄谷地中線	不明	3.3	6.1	大崎市	宮城県	大崎市	Ⅱ
沼ノ上橋	(ヌミノウバシ)	桜目三ツ江線	不明	3.3	7.2	大崎市	宮城県	大崎市	Ⅰ
南小松樋前橋	(ナノコマツヒジメバシ)	荒谷下田線	不明	3.3	7.0	大崎市	宮城県	大崎市	Ⅰ
伊達ヶ森橋	(イダケモリバシ)	師山伊達ヶ森線	不明	3.2	2.9	大崎市	宮城県	大崎市	Ⅲ
杉ノ下1号橋	(スギノシタ1ゴウバシ)	宮沢三丁目線	不明	3.1	4.8	大崎市	宮城県	大崎市	Ⅲ
高田2号橋	(タカタ2ゴウバシ)	新幹線東1号線	不明	3.1	4.7	大崎市	宮城県	大崎市	Ⅲ
館下1号橋	(タテシタ1ゴウバシ)	鵜目線	不明	3.1	4.8	大崎市	宮城県	大崎市	Ⅲ
境橋	(サカイバシ)	山際・下宮1号線	不明	3.1	5.3	大崎市	宮城県	大崎市	Ⅱ
新森子田橋	(シンモリコバシ)	役場新道線	不明	3.0	5.6	大崎市	宮城県	大崎市	Ⅱ
下屋敷橋	(シモヤシキバシ)	秋田線	不明	3.0	12.5	大崎市	宮城県	大崎市	Ⅲ
千石山王2号橋	(センゴクサンノウ2ゴウバシ)	山王野田線	不明	3.0	5.2	大崎市	宮城県	大崎市	Ⅱ
蔵前橋	(クラマエバシ)	須摩屋平渡線	不明	3.0	6.2	大崎市	宮城県	大崎市	Ⅲ
上志田橋	(カミシダバシ)	志田谷地1号線	不明	3.0	7.6	大崎市	宮城県	大崎市	Ⅱ
北浦橋	(キタウラバシ)	宮内師山線	不明	2.9	3.3	大崎市	宮城県	大崎市	Ⅲ
九十九橋	(クヅユウバシ)	町横町金ヶ崎線	不明	2.9	13.0	大崎市	宮城県	大崎市	Ⅰ
新照井谷地橋	(シンシヨウイヤチバシ)	富岡・谷地中線	1970	2.8	10.9	大崎市	宮城県	大崎市	Ⅱ
大門橋	(カドモトバシ)	秋田線	不明	2.7	8.8	大崎市	宮城県	大崎市	Ⅰ
新見輪1号橋	(シンミリン1ゴウバシ)	馬寄谷地中線	不明	2.6	10.6	大崎市	宮城県	大崎市	Ⅱ
赤沼1号橋	(アカヌマ1ゴウバシ)	宮内師山線	不明	2.6	4.1	大崎市	宮城県	大崎市	Ⅲ
新牛沼橋	(シンウシヌマバシ)	宮沢三丁目線	不明	2.6	9.3	大崎市	宮城県	大崎市	Ⅲ
南屋敷橋	(ナミヤシキバシ)	蒜袋線	1970	2.6	6.5	大崎市	宮城県	大崎市	Ⅱ
二枚橋	(ニマイバシ)	伊賀線	不明	2.6	5.4	大崎市	宮城県	大崎市	Ⅱ
萱刈橋	(カヤカリバシ)	伊賀線	不明	2.6	7.0	大崎市	宮城県	大崎市	Ⅱ
伸萌中1号橋	(シンモウナカ1ゴウバシ)	伸萌・筒堀線	不明	2.6	5.8	大崎市	宮城県	大崎市	Ⅲ
道場2号橋	(ミチノバ2ゴウバシ)	宮沢三丁目線	不明	2.5	13.4	大崎市	宮城県	大崎市	Ⅲ
江合橋	(エアイバシ)	役場新道線	不明	2.5	4.8	大崎市	宮城県	大崎市	Ⅱ
道下東橋	(ミチノシタヒガシバシ)	葦沼線	不明	2.5	8.5	大崎市	宮城県	大崎市	Ⅰ
金皿2号橋	(カナヂラ2ゴウバシ)	米倉線	不明	2.5	5.9	大崎市	宮城県	大崎市	Ⅱ
出町築道線4号橋	(イデマチキヂミチ4ゴウバシ)	出町築道線	不明	2.5	5.6	大崎市	宮城県	大崎市	Ⅲ
出町築道線5号橋	(イデマチキヂミチ5ゴウバシ)	出町築道線	不明	2.5	4.1	大崎市	宮城県	大崎市	Ⅱ

【宮城県】橋梁点検結果(地方公共団体)

平成27年6月30日時点

橋梁名(フリガナ)		路線名	架設年次(西暦)	橋長(m)	幅員(m)	管理者	行政区域		点検記録
						管理者名	都道府県名	市区町村名	
境沢橋	(カキワハシ)	鳴子鍛冶谷沢線	1987	2.4	8.0	大崎市	宮城県	大崎市	II
不動橋	(フトウハシ)	土手下線	不明	2.4	4.6	大崎市	宮城県	大崎市	III
屋敷3号橋	(ヤシキ3ゴウウキョウ)	塚目線	不明	2.4	4.9	大崎市	宮城県	大崎市	III
上田橋	(ウエダハシ)	稲葉飯川線	不明	2.4	6.3	大崎市	宮城県	大崎市	II
元村橋	(モトムラハシ)	敷玉北浦線	不明	2.4	7.7	大崎市	宮城県	大崎市	II
蓬田沢橋	(ヨモギサガワハシ)	鳴子鍛冶谷沢線	1987	2.3	8.1	大崎市	宮城県	大崎市	II
杉沢橋	(スギサワハシ)	山際・下宮1号線	不明	2.3	8.1	大崎市	宮城県	大崎市	II
鷹の巣橋	(トカノスハシ)	鷹の巣沼湯線	1985	2.2	10.0	大崎市	宮城県	大崎市	III
八幡下橋	(ハチマンジノハシ)	小倉線	不明	2.2	13.9	大崎市	宮城県	大崎市	III
屋敷2号橋	(ヤシキ2ゴウウキョウ)	塚目線	不明	2.2	5.3	大崎市	宮城県	大崎市	II
谷地中前橋	(ヤチカミハシ)	馬寄谷地中線	不明	2.2	7.4	大崎市	宮城県	大崎市	I
横山1号橋	(ヨコヤマ1ゴウハシ)	敷玉北浦線	不明	2.2	8.1	大崎市	宮城県	大崎市	III
元村前3号橋	(モトムラ3ゴウハシ)	敷玉北浦線	不明	2.2	6.0	大崎市	宮城県	大崎市	II
出町築道線6号橋	(イデマチキミチセン6ゴウハシ)	出町築道線	不明	2.2	3.7	大崎市	宮城県	大崎市	II
上組1号橋	(カミクミ1ゴウハシ)	馬寄谷地中線	不明	2.1	5.6	大崎市	宮城県	大崎市	II
蔵田1号橋	(クラタ1ゴウハシ)	山王野田線	不明	2.1	15.0	大崎市	宮城県	大崎市	II
上谷地橋	(カミヤチハシ)	養口沼線	不明	2.0	9.1	大崎市	宮城県	大崎市	II
鹿島3号橋	(カシマ3ゴウウキョウ)	塚目西荒井線	不明	2.0	8.4	大崎市	宮城県	大崎市	III
高田3号橋	(タカタ3ゴウハシ)	新幹線東1号線	不明	2.0	4.9	大崎市	宮城県	大崎市	III
橋木橋	(ハシキハシ)	新沼線	不明	2.0	11.7	大崎市	宮城県	大崎市	II
阿弥陀江排水路3号橋	(アミダエハシ排水路3ゴウハシ)	木間塚船越線	不明	2.0	5.5	大崎市	宮城県	大崎市	III
馬場崎歩道橋	(バハサキハシ歩道橋)	飯川耳取線	不明	13.0	2.5	大崎市	宮城県	大崎市	III
稲葉歩道橋	(イナハハシ歩道橋)	稲葉飯川線	不明	4.9	1.5	大崎市	宮城県	大崎市	I
沼ノ上歩道橋	(ヌミノウハシ歩道橋)	桜目三ツ江線	不明	4.8	3.9	大崎市	宮城県	大崎市	II
押堀2号橋歩道橋	(オシホリ2ゴウハシ歩道橋)	竹ノ花線	不明	7.5	1.5	大崎市	宮城県	大崎市	III
辻前橋	(ツジマエハシ)	永野山ノ入平沢線	1933	4.3	3.9	蔵王町	宮城県	蔵王町	II
平沢橋	(ヒラサワハシ)	永野山ノ入平沢線	1963	9.5	4.5	蔵王町	宮城県	蔵王町	II
橋本橋	(ハシモトハシ)	宮曲竹線	1950	7.4	5.0	蔵王町	宮城県	蔵王町	II
宮小学校前橋	(ミヤショウガクマエハシ)	西裏井戸沖線	1954	6.7	4.8	蔵王町	宮城県	蔵王町	II
砂押橋	(ササヒハシ)	えぼし高原線	不明	10.4	12.0	蔵王町	宮城県	蔵王町	II
天王橋	(テンノウハシ)	向山矢附塩沢線	不明	9.6	6.0	蔵王町	宮城県	蔵王町	II
日吉橋	(ヒヨシハシ)	山ノ入築館線	不明	6.9	5.0	蔵王町	宮城県	蔵王町	II
曲木橋	(マカキハシ)	高木曲木線	1935	6.5	4.0	蔵王町	宮城県	蔵王町	III
我戸橋	(ガコトハシ)	下別当1号線	1965	5.2	5.2	蔵王町	宮城県	蔵王町	II
中丸1号橋	(ナカマル1ゴウハシ)	大除線	1933	3.5	3.4	蔵王町	宮城県	蔵王町	II
臼久保2号橋	(ウスクボ2ゴウハシ)	臼久保線	1933	3.9	4.2	蔵王町	宮城県	蔵王町	II
川子石橋	(カウシハシ)	北境川子石線	不明	2.2	3.5	蔵王町	宮城県	蔵王町	II
だるま橋	(ダルマハシ)	湯口線	1963	6.3	3.3	蔵王町	宮城県	蔵王町	II
学校前橋	(ガクコウマエハシ)	台町鎌倉線	1932	7.0	6.5	蔵王町	宮城県	蔵王町	II
辻裏橋	(ツジウラハシ)	台町鎌倉線	1932	5.3	3.4	蔵王町	宮城県	蔵王町	II
後沢橋	(ウシロザハシ)	台町鎌倉線	1971	9.0	4.0	蔵王町	宮城県	蔵王町	III
鎌倉橋	(カマクラハシ)	台町鎌倉線	1959	3.1	3.4	蔵王町	宮城県	蔵王町	II

【宮城県】橋梁点検結果(地方公共団体)

平成27年6月30日時点

橋梁名(フリガナ)		路線名	架設年次(西暦)	橋長(m)	幅員(m)	管理者	行政区域		点検記録
						管理者名	都道府県名	市区町村名	
大鳥下橋	(オトリツカハシ)	猫松沢鬼場線	1974	7.3	3.8	蔵王町	宮城県	蔵王町	II
東山橋	(ヒガシヤマハシ)	下永線	1970	4.2	4.1	蔵王町	宮城県	蔵王町	II
下永橋	(シモガハシ)	東浦松川線	1955	2.1	3.5	蔵王町	宮城県	蔵王町	II
境松1号橋	(サカイツツコウハシ)	境松ネギの沢線	1965	4.0	3.5	蔵王町	宮城県	蔵王町	II
境松2号橋	(サカイツツニコウハシ)	境松ネギの沢線	1965	3.2	3.4	蔵王町	宮城県	蔵王町	II
中丸2号橋	(ナカマルニコウハシ)	松手原入線	1955	3.2	3.7	蔵王町	宮城県	蔵王町	I
柵林橋	(クサギハヤシ)	柵林線	1933	3.8	7.6	蔵王町	宮城県	蔵王町	II
二ツ坂橋	(フタツサカハシ)	二ツ坂線	1931	4.6	4.1	蔵王町	宮城県	蔵王町	II
山田沢2号橋	(ヤマダザニコウハシ)	山田沢線	1970	9.0	5.6	蔵王町	宮城県	蔵王町	II
釜沢橋	(カマザハシ)	土浮山開拓線	1960	7.4	5.5	蔵王町	宮城県	蔵王町	II
釜沢2号橋	(カマザニコウハシ)	土浮山開拓線	1960	6.4	5.5	蔵王町	宮城県	蔵王町	II
小妻坂橋	(コメザカハシ)	小妻坂線	不明	3.9	5.1	蔵王町	宮城県	蔵王町	I
北原尾橋	(キタハラオハシ)	北原尾線	不明	6.4	5.1	蔵王町	宮城県	蔵王町	II
善舞森橋	(セノメイモリハシ)	善舞森八山線	不明	6.0	5.0	蔵王町	宮城県	蔵王町	III
横柴1号橋	(ヨコシバイチゴウハシ)	横柴線	不明	4.0	6.8	蔵王町	宮城県	蔵王町	II
横柴2号橋	(ヨコシバニコウハシ)	横柴線	不明	3.5	4.0	蔵王町	宮城県	蔵王町	II
南道上橋	(ミナトウノウハシ)	平沢村田線	不明	6.4	4.0	蔵王町	宮城県	蔵王町	III
定矢口橋	(サダメヤグチハシ)	向山矢附塩沢線	不明	3.0	6.5	蔵王町	宮城県	蔵王町	II
供養前橋	(クヨウマエハシ)	松原線	1932	4.0	4.0	蔵王町	宮城県	蔵王町	II
林盛橋	(リンセイハシ)	神林線	1970	30.0	5.0	七ヶ宿町	宮城県	七ヶ宿町	III
田中橋	(タナカハシ)	湯原稲子線	1968	17.9	3.7	七ヶ宿町	宮城県	七ヶ宿町	I
山一橋	(ヤマイチハシ)	大深沢線	1965	18.1	4.1	七ヶ宿町	宮城県	七ヶ宿町	I
蟹清水橋	(カニシミズハシ)	堤幹線	不明	2.3	6.6	大河原町	宮城県	大河原町	II
船水上谷団地入口橋	(フナスイカミヤダノチリクチハシ)	上谷見城前線	不明	2.7	8.2	大河原町	宮城県	大河原町	II
角神橋	(ツノガミハシ)	角神線	不明	2.5	12.7	大河原町	宮城県	大河原町	II
船水錦町3号橋	(フナスイニシキマチ3ゴウハシ)	錦町2号線	2011	2.0	6.6	大河原町	宮城県	大河原町	II
船水錦町1号橋	(フナスイニシキマチ1ゴウハシ)	錦町5号線	不明	2.6	8.1	大河原町	宮城県	大河原町	III
鷺沼排水板倉橋	(サギヌマ排水板倉ハシ)	板倉線	不明	3.6	4.6	大河原町	宮城県	大河原町	II
船水住吉町1号橋	(フナスイミヨシマチ1ゴウハシ)	住吉町2号線	1964	3.3	2.3	大河原町	宮城県	大河原町	II
船水住吉町2号橋	(フナスイミヨシマチ2ゴウハシ)	住吉町3号線	1964	2.8	4.1	大河原町	宮城県	大河原町	II
船水住吉町3号橋	(フナスイミヨシマチ3ゴウハシ)	住吉町山崎線	不明	2.7	5.5	大河原町	宮城県	大河原町	II
船水二本松入口橋	(フナスイニホンマツイリクチハシ)	荒屋敷原前線	不明	2.6	3.6	大河原町	宮城県	大河原町	II
船水一軒地2号橋	(フナスイイクケンチ2ゴウハシ)	安浄寺線	不明	2.7	7.6	大河原町	宮城県	大河原町	II
船水見城前橋	(フナスイケンジノマエハシ)	見城前線	不明	3.0	5.8	大河原町	宮城県	大河原町	II
船水上谷橋	(フナスイカミヤハシ)	上谷線	不明	3.0	8.2	大河原町	宮城県	大河原町	III
黒水白坂前橋	(クロスイラサカマエハシ)	金ヶ瀬西浦線	1967	2.6	6.5	大河原町	宮城県	大河原町	II
黒水学校裏橋	(クロスイガノウラハシ)	金改36号線	1967	2.6	4.0	大河原町	宮城県	大河原町	II
青木堤生活センター橋	(アキツツミセカイセンターハシ)	小山田堤線	2001	3.3	15.1	大河原町	宮城県	大河原町	II
小山田南橋	(オヤマダミナハシ)	小山田堤線	不明	2.0	12.2	大河原町	宮城県	大河原町	II
福田九蔵橋	(フクダクヅハシ)	千改17号線	1967	2.1	6.0	大河原町	宮城県	大河原町	II
福田宮下橋	(フクダミヤジマハシ)	福橋線	1984	2.1	4.5	大河原町	宮城県	大河原町	II
福田橋	(フクダハシ)	千改19号線	1984	2.3	7.0	大河原町	宮城県	大河原町	II

【宮城県】橋梁点検結果(地方公共団体)

平成27年6月30日時点

橋梁名(フリガナ)		路線名	架設年次(西暦)	橋長(m)	幅員(m)	管理者	行政区域		点検記録
						管理者名	都道府県名	市区町村名	判定区分
鴻の巣3号橋	(コウノソウ3ゴウバシ)	五輪鴻の巣線	不明	2.2	4.5	大河原町	宮城県	大河原町	II
小山田南1号橋	(オヤマダミナミイチゴウバシ)	天神山線	2011	2.3	12.0	大河原町	宮城県	大河原町	II
大井戸1号橋	(オオイドイチゴウバシ)	上道明神線	不明	2.9	7.5	大河原町	宮城県	大河原町	II
愛宕石橋	(アタゴイシバシ)	上道明神線	不明	2.4	5.5	大河原町	宮城県	大河原町	II
明神橋	(ミヨウジンバシ)	上道明神線	不明	2.0	6.9	大河原町	宮城県	大河原町	II
湯の沢橋	(ユノザワバシ)	ドブ線	不明	3.0	6.5	大河原町	宮城県	大河原町	II
元館橋	(モトダテバシ)	松山寺線	1986	54.2	5.9	村田町	宮城県	村田町	II
梅ヶ久保橋	(ウメガキホバシ)	梅ヶ久保二号線	1986	39.3	4.1	村田町	宮城県	村田町	II
大平山橋	(オオヒラヤマバシ)	大平山二号線	1986	46.0	5.0	村田町	宮城県	村田町	II
白坂堀8号橋	(シラサカホリ8ゴウウキョウ)	葉坂7号線	1954	3.6	6.9	柴田町	宮城県	柴田町	III
五合田堀4号橋	(ゴウゴウホリ4ゴウウキョウ)	葉坂8号線	1977	3.5	5.3	柴田町	宮城県	柴田町	II
榎木五間堀8号橋	(エノキゴケンホリ8ゴウウキョウ)	葉坂11号線	1967	11.0	5.0	柴田町	宮城県	柴田町	III
五合田堀1号橋	(ゴウゴウホリ1ゴウウキョウ)	葉坂11号線	1965	8.3	5.0	柴田町	宮城県	柴田町	II
五間堀左岸4号橋	(ゴケンホリサカシ4ゴウウキョウ)	葉坂11号線	1964	7.0	5.1	柴田町	宮城県	柴田町	II
白坂堀3号橋	(シラサカホリ3ゴウウキョウ)	葉坂11号線	1980	7.5	4.5	柴田町	宮城県	柴田町	II
白坂堀2号橋	(シラサカホリ2ゴウウキョウ)	葉坂12号線	1954	3.4	4.4	柴田町	宮城県	柴田町	II
白坂堀1号橋	(シラサカホリ1ゴウウキョウ)	葉坂19号線	1955	3.5	3.1	柴田町	宮城県	柴田町	II
五合田堀3号橋	(ゴウゴウホリ3ゴウウキョウ)	葉坂20号線	1954	4.1	3.5	柴田町	宮城県	柴田町	I
榎木五間堀9号橋	(エノキゴケンホリ9ゴウウキョウ)	葉坂21号線	1967	9.1	4.2	柴田町	宮城県	柴田町	II
五合田堀2号橋	(ゴウゴウホリ2ゴウウキョウ)	葉坂22号線	1968	5.9	3.0	柴田町	宮城県	柴田町	II
関根堀5号橋	(セキネホリ5ゴウウキョウ)	入間田10号線	1980	6.4	6.8	柴田町	宮城県	柴田町	II
五間堀左岸低排水路支線1号	(ゴケンホリサカシササグサシイソシセン1ゴウウキョウ)	入間田14号線	不明	10.5	7.2	柴田町	宮城県	柴田町	II
五間堀左岸低排水路支線1号	(ゴケンホリサカシササグサシイソシセン1ゴウウキョウ)	入間田14号線	不明	7.5	1.5	柴田町	宮城県	柴田町	II
関根堀3号橋	(セキネホリ3ゴウウキョウ)	入間田14号線	1964	4.0	12.6	柴田町	宮城県	柴田町	II
関根堀2号橋	(セキネホリ2ゴウウキョウ)	入間田18号線	1964	6.8	4.5	柴田町	宮城県	柴田町	III
関根堀4号橋	(セキネホリ4ゴウウキョウ)	入間田19号線	1964	7.0	3.5	柴田町	宮城県	柴田町	II
榎木五間堀6号橋	(エノキゴケンホリ6ゴウウキョウ)	入間田20号線	1965	11.1	5.0	柴田町	宮城県	柴田町	III
関根堀1号橋	(セキネホリ1ゴウウキョウ)	入間田20号線	1964	12.5	6.5	柴田町	宮城県	柴田町	II
関根堀7号橋	(セキネホリ7ゴウウキョウ)	入間田22号線	1980	5.5	4.7	柴田町	宮城県	柴田町	II
三本木堀4号橋	(サンボクホリ4ゴウウキョウ)	入間田33号線	1972	4.3	5.5	柴田町	宮城県	柴田町	II
三本木堀3号橋	(サンボクホリ3ゴウウキョウ)	入間田35号線	1964	4.3	4.5	柴田町	宮城県	柴田町	II
大江堀3号橋	(オオエホリ3ゴウウキョウ)	入間田36号線	1963	7.3	5.1	柴田町	宮城県	柴田町	II
三本木堀2号橋	(サンボクホリ2ゴウウキョウ)	入間田41号線	1964	5.3	2.6	柴田町	宮城県	柴田町	II
上川名堀1号橋	(カミカワナホリ1ゴウウキョウ)	入間田44号線	1963	4.6	5.9	柴田町	宮城県	柴田町	II
大江堀1号橋	(オオエホリ1ゴウウキョウ)	入間田44号線	1978	8.4	5.0	柴田町	宮城県	柴田町	II
三本木堀1号橋	(サンボクホリ1ゴウウキョウ)	入間田44号線	1964	5.3	4.5	柴田町	宮城県	柴田町	II
大江堀11号橋	(オオエホリ11ゴウウキョウ)	富沢7号線	1964	4.3	4.9	柴田町	宮城県	柴田町	II
大江堀12号橋	(オオエホリ12ゴウウキョウ)	富沢8号線	2010	4.0	1.9	柴田町	宮城県	柴田町	II
大江堀9号橋	(オオエホリ9ゴウウキョウ)	富沢12号線	1963	6.0	4.1	柴田町	宮城県	柴田町	II
土神堀1号橋	(ツチガミホリ1ゴウウキョウ)	富沢22号線	不明	3.5	2.8	柴田町	宮城県	柴田町	II
大江堀4号橋	(オオエホリ4ゴウウキョウ)	上川名2号線	1963	5.0	3.4	柴田町	宮城県	柴田町	II
上川名堀2号橋	(カミカワナホリ2ゴウウキョウ)	上川名4号線	1963	6.0	4.9	柴田町	宮城県	柴田町	II

【宮城県】橋梁点検結果(地方公共団体)

平成27年6月30日時点

橋梁名(フリガナ)		路線名	架設年次(西暦)	橋長(m)	幅員(m)	管理者	行政区域		点検記録
						管理者名	都道府県名	市区町村名	
上川名堀4号橋	(カミカワナホ'リ4号'ヨウキョウ)	上川名8号線	1963	3.6	4.1	柴田町	宮城県	柴田町	II
上川名堀3号橋	(カミカワナホ'リ3号'ヨウキョウ)	上川名10号線	1978	4.6	7.4	柴田町	宮城県	柴田町	II
大江堀8号橋	(オホエホ'リ8号'ヨウキョウ)	富沢26号線	1963	8.0	5.0	柴田町	宮城県	柴田町	II
上川名堀5号橋	(カミカワナホ'リ5号'ヨウキョウ)	四日市場北15号線	不明	7.1	2.7	柴田町	宮城県	柴田町	II
平堀9号橋	(ヒラホ'リ9号'ヨウキョウ)	若葉18号線	1974	4.7	3.0	柴田町	宮城県	柴田町	II
槻木五間堀16号橋	(ツキノキ'ケンホ'リ16号'ヨウキョウ)	成田2号線	1975	3.3	2.7	柴田町	宮城県	柴田町	II
槻木五間堀11号橋	(ツキノキ'ケンホ'リ11号'ヨウキョウ)	成田6号線	1959	5.3	4.0	柴田町	宮城県	柴田町	II
槻木五間堀10号橋	(ツキノキ'ケンホ'リ10号'ヨウキョウ)	成田10号線	1959	7.5	4.0	柴田町	宮城県	柴田町	II
五間堀右岸4号橋	(ゴ'ケンホ'リウガ'ン4号'ヨウキョウ)	海老穴4号線	1962	6.0	3.6	柴田町	宮城県	柴田町	I
槻木五間堀7号橋	(ツキノキ'ケンホ'リ7号'ヨウキョウ)	海老穴6号線	1967	13.0	3.6	柴田町	宮城県	柴田町	II
平堀7号橋	(ヒラホ'リ7号'ヨウキョウ)	船迫15号線	1953	2.8	2.7	柴田町	宮城県	柴田町	II
平堀5号橋	(ヒラホ'リ5号'ヨウキョウ)	槻木1号線	1950	3.0	3.3	柴田町	宮城県	柴田町	II
館前堀3号橋	(タテマエホ'リ3号'ヨウキョウ)	槻木70号線	1969	10.1	4.5	柴田町	宮城県	柴田町	II
館前堀4号橋	(タテマエホ'リ4号'ヨウキョウ)	槻木72号線	不明	6.0	3.6	柴田町	宮城県	柴田町	II
平堀4号橋	(ヒラホ'リ4号'ヨウキョウ)	槻木72号線	不明	4.7	12.4	柴田町	宮城県	柴田町	II
館前堀2号橋	(タテマエホ'リ2号'ヨウキョウ)	槻木75号線	1972	4.1	5.0	柴田町	宮城県	柴田町	II
稲荷山用水路5号橋	(イナギヤマ'ユヅイ'ロ5号'ヨウキョウ)	槻木95号線	1956	5.6	2.5	柴田町	宮城県	柴田町	II
五間堀右岸1号橋	(ゴ'ケンホ'リウガ'ン1号'ヨウキョウ)	槻木169号線	1967	9.6	5.0	柴田町	宮城県	柴田町	II
稲荷山用水路2号橋	(イナギヤマ'ユヅイ'ロ2号'ヨウキョウ)	四日市場21号線	1978	5.0	7.4	柴田町	宮城県	柴田町	II
稲荷山用水路1号橋	(イナギヤマ'ユヅイ'ロ1号'ヨウキョウ)	四日市場23号線	1978	4.4	2.5	柴田町	宮城県	柴田町	I
富上用排水路1号橋	(トミカミ'ヨウ'排水路1号'ヨウキョウ)	四日市場23号線	1958	3.0	6.0	柴田町	宮城県	柴田町	I
館前堀5号橋	(タテマエホ'リ5号'ヨウキョウ)	槻木170号線	不明	6.0	3.0	柴田町	宮城県	柴田町	II
平堀11号橋	(ヒラホ'リ11号'ヨウキョウ)	槻木179号線	不明	3.7	5.0	柴田町	宮城県	柴田町	II
館前堀6号橋	(タテマエホ'リ6号'ヨウキョウ)	槻木179号線	不明	4.4	7.8	柴田町	宮城県	柴田町	II
五間堀右岸6号橋	(ゴ'ケンホ'リウガ'ン6号'ヨウキョウ)	槻木179号線	不明	2.1	6.0	柴田町	宮城県	柴田町	III
槻木五間堀18号橋	(ツキノキ'ケンホ'リ18号'ヨウキョウ)	海老穴8号線	不明	5.2	7.5	柴田町	宮城県	柴田町	II
槻木五間堀19号橋	(ツキノキ'ケンホ'リ19号'ヨウキョウ)	海老穴8号線	不明	4.5	5.0	柴田町	宮城県	柴田町	II
船岡用水路1号橋	(フナノ'ユヅイ'ロ1号'ヨウキョウ)	西住7号線	1959	2.3	5.5	柴田町	宮城県	柴田町	II
鷺沼排水路1号橋	(サギ'ヌマ'排水路1号'ヨウキョウ)	山岸1号線	1974	2.2	3.9	柴田町	宮城県	柴田町	II
船岡旧用水路1号橋	(フナノ'カキ'ユヅイ'ロ1号'ヨウキョウ)	山岸1号線	1973	3.3	2.7	柴田町	宮城県	柴田町	II
鷺沼排水路2号橋	(サギ'ヌマ'排水路2号'ヨウキョウ)	山岸1号線	1974	3.8	7.1	柴田町	宮城県	柴田町	II
鷺沼排水路9号橋	(サギ'ヌマ'排水路9号'ヨウキョウ)	清住12号線	1974	2.0	8.2	柴田町	宮城県	柴田町	II
鷺沼排水路7号橋	(サギ'ヌマ'排水路7号'ヨウキョウ)	清住13号線	1974	2.1	8.1	柴田町	宮城県	柴田町	I
鷺沼排水路6号橋	(サギ'ヌマ'排水路6号'ヨウキョウ)	清住14号線	1974	2.1	7.6	柴田町	宮城県	柴田町	II
鷺沼排水路5号橋	(サギ'ヌマ'排水路5号'ヨウキョウ)	清住15号線	1974	2.6	15.9	柴田町	宮城県	柴田町	II
鷺沼排水路4号橋	(サギ'ヌマ'排水路4号'ヨウキョウ)	清住18号線	1974	2.2	4.6	柴田町	宮城県	柴田町	I
八入排水路1号橋	(ヤツリ'ユヅイ'ロ1号'ヨウキョウ)	清住32号線	1974	2.1	8.2	柴田町	宮城県	柴田町	II
鷺沼排水路8号橋	(サギ'ヌマ'排水路8号'ヨウキョウ)	清住32号線	1974	2.2	6.9	柴田町	宮城県	柴田町	I
八入排水路2号橋	(ヤツリ'ユヅイ'ロ2号'ヨウキョウ)	清住34号線	1974	2.3	5.5	柴田町	宮城県	柴田町	I
鷺沼排水路3号橋	(サギ'ヌマ'排水路3号'ヨウキョウ)	清住35号線	1974	3.4	8.8	柴田町	宮城県	柴田町	II
鷺沼排水路10号橋	(サギ'ヌマ'排水路10号'ヨウキョウ)	八入1号線	1974	3.3	11.2	柴田町	宮城県	柴田町	II
新小路排水路1号橋	(シンコウジ'排水路1号'ヨウキョウ)	船岡中央20号線	1953	2.1	3.9	柴田町	宮城県	柴田町	II

【宮城県】橋梁点検結果(地方公共団体)

平成27年6月30日時点

橋梁名(フリガナ)		路線名	架設年次(西暦)	橋長(m)	幅員(m)	管理者	行政区域		点検記録
						管理者名	都道府県名	市区町村名	
新町都市下水路2号橋	(シマフツシゲ スイロ2ゴ ウキョウ)	船岡中央22号線	不明	2.1	6.2	柴田町	宮城県	柴田町	II
船岡五間堀13号橋	(フナカゴ ケンホ リ13ゴ ウキョウ)	船岡東49号線	1959	4.3	4.2	柴田町	宮城県	柴田町	II
船岡五間堀12号橋	(フナカゴ ケンホ リ12ゴ ウキョウ)	船岡東50号線	1959	8.1	10.8	柴田町	宮城県	柴田町	I
久根添堀4号橋	(クネ イホ リ4ゴ ウキョウ)	上名生17号線	1950	4.1	2.7	柴田町	宮城県	柴田町	II
久根添堀3号橋	(クネ イホ リ3ゴ ウキョウ)	上名生21号線	1957	3.9	3.6	柴田町	宮城県	柴田町	III
久根添堀2号橋	(クネ イホ リ2ゴ ウキョウ)	上名生23号線	1957	3.5	6.7	柴田町	宮城県	柴田町	II
久根添堀1号橋	(クネ イホ リ1ゴ ウキョウ)	上名生25号線	1957	3.7	2.6	柴田町	宮城県	柴田町	II
船岡五間堀7号橋	(フナカゴ ケンホ リ7ゴ ウキョウ)	上名生26号線	1957	13.6	2.7	柴田町	宮城県	柴田町	II
船岡五間堀6号橋	(フナカゴ ケンホ リ6ゴ ウキョウ)	上名生28号線	1957	13.7	3.5	柴田町	宮城県	柴田町	II
古川都市下水路1号橋	(フカワトシゲ スイロ1ゴ ウキョウ)	中名生2号線	1973	4.4	6.5	柴田町	宮城県	柴田町	III
八幡橋	(ハチマンバシ)	中名生16号線	2000	12.0	5.0	柴田町	宮城県	柴田町	II
船岡五間堀4号橋	(フナカゴ ケンホ リ2ゴ ウキョウ)	中名生17号線	1950	13.8	2.2	柴田町	宮城県	柴田町	II
船岡五間堀2号橋	(フナカゴ ケンホ リ2ゴ ウキョウ)	中名生19号線	1958	14.0	2.2	柴田町	宮城県	柴田町	II
大堀1号橋	(オホホ リ1ゴ ウキョウ)	下名生11号線	1957	5.8	2.7	柴田町	宮城県	柴田町	II
中曽根下水路1号橋	(ナカソネゲ スイロ1ゴ ウキョウ)	下名生16号線	1957	5.0	2.7	柴田町	宮城県	柴田町	II
船岡五間堀9号橋	(フナカゴ ケンホ リ9ゴ ウキョウ)	船岡32号線	1962	8.0	3.2	柴田町	宮城県	柴田町	III
船岡32号線1号橋	(フナカ32ゴ ウセン1ゴ ウキョウ)	船岡32号線	1992	3.0	6.1	柴田町	宮城県	柴田町	II
船岡五間堀11号橋	(フナカゴ ケンホ リ11ゴ ウキョウ)	船岡新栄53号線	1999	10.5	12.3	柴田町	宮城県	柴田町	II
船岡五間堀16号橋	(フナカゴ ケンホ リ16ゴ ウキョウ)	船岡新栄88号線	1992	11.0	13.8	柴田町	宮城県	柴田町	II
牛袋中熊橋	(ウシブタ ナカクマバシ)	牛袋高須賀線	1990	4.4	9.2	亶理町	宮城県	亶理町	II
神宮寺橋	(シングウ ジンバシ)	神宮寺高屋線	1966	9.4	5.1	亶理町	宮城県	亶理町	II
中斉橋	(ナカサイバシ)	神宮寺高屋線	1966	5.6	4.9	亶理町	宮城県	亶理町	II
裏城戸橋	(ウラキトバシ)	柴街道線	1985	4.5	7.1	亶理町	宮城県	亶理町	II
下茨田橋	(シモハツタバシ)	亶理浜吉田線	1966	4.2	5.3	亶理町	宮城県	亶理町	II
曾根下橋	(ソネゲバシ)	亶理浜吉田線	1990	9.4	8.6	亶理町	宮城県	亶理町	II
星橋	(ホシバシ)	荒浜築港線	1990	6.3	15.7	亶理町	宮城県	亶理町	II
舟入橋	(フナイレバシ)	長瀬浜吉田浜線	1966	6.4	5.4	亶理町	宮城県	亶理町	II
上釣中橋	(カミヅ ナカバシ)	上釣本線	2003	7.8	12.0	亶理町	宮城県	亶理町	I
下大畑橋	(シモオホハタバシ)	五十刈線	1990	6.3	5.7	亶理町	宮城県	亶理町	II
舟入北橋	(フナイレキタバシ)	五十刈線	1990	8.9	6.0	亶理町	宮城県	亶理町	II
若宮橋	(ワカミヤバシ)	上郡小山線	1990	3.3	11.2	亶理町	宮城県	亶理町	I
長瀬大橋	(ナガセオホバシ)	高屋野地線	1959	6.2	7.1	亶理町	宮城県	亶理町	II
長瀬小橋	(ナガセコバシ)	高屋野地線	1967	5.3	7.2	亶理町	宮城県	亶理町	II
新堀橋	(シンホリバシ)	高屋野地線	1967	9.5	7.2	亶理町	宮城県	亶理町	II
無名橋2	ムナイバシ2	祝田駅前線	1935	5.8	7.1	亶理町	宮城県	亶理町	III
堂前橋	(ドウゼンバシ)	神宮寺本線	1990	2.9	8.5	亶理町	宮城県	亶理町	II
南新田橋	(ミナシタバシ)	台田線	1990	9.0	4.6	亶理町	宮城県	亶理町	II
中條橋	(ナカジョウバシ)	中條新道線	1990	4.4	41.6	亶理町	宮城県	亶理町	II
豊田橋	(トヨタバシ)	中條新道線	1990	9.0	5.6	亶理町	宮城県	亶理町	II
道上橋	(ミチウヘバシ)	道上線	1990	8.1	6.8	亶理町	宮城県	亶理町	II
新田橋	(シンタバシ)	新田熊野線	1966	3.2	5.3	亶理町	宮城県	亶理町	II
花屋敷橋	(ハナヤシキバシ)	新田熊野線	1966	3.6	5.3	亶理町	宮城県	亶理町	II

【宮城県】橋梁点検結果(地方公共団体)

平成27年6月30日時点

橋梁名(フリガナ)		路線名	架設年次(西暦)	橋長(m)	幅員(m)	管理者	行政区域		点検記録
						管理者名	都道府県名	市区町村名	
新丁北橋	(シンチョウキタハシ)	原北新丁線	1966	3.2	5.3	亶理町	宮城県	亶理町	II
東東橋	(ヒガシアサマハシ)	東線	1990	2.3	3.0	亶理町	宮城県	亶理町	II
新丁南橋	(シンチョウミナミハシ)	町裏の場線	1990	2.3	5.2	亶理町	宮城県	亶理町	II
中田橋	(ナカダハシ)	中田線	1985	5.8	4.0	亶理町	宮城県	亶理町	II
中田東橋	(ナカダヒガシハシ)	中田南山線	1966	5.5	4.1	亶理町	宮城県	亶理町	II
碓西橋	(イカリニシハシ)	碓小城内線	1966	6.6	4.1	亶理町	宮城県	亶理町	II
碓橋	(イカリハシ)	堰下線	1966	5.5	3.7	亶理町	宮城県	亶理町	II
宮原橋	(ミヤハラハシ)	田沢堰添線	1993	7.2	9.3	亶理町	宮城県	亶理町	II
碓東橋	(イカリヒガシハシ)	堰下碓線	1966	7.8	3.1	亶理町	宮城県	亶理町	II
糺町橋	(コウジマチハシ)	田沢小城内線	1966	7.5	3.8	亶理町	宮城県	亶理町	II
糺町東橋	(コウジマチヒガシハシ)	糺町西山線	1966	7.6	3.8	亶理町	宮城県	亶理町	II
ハツ入橋	(ヤツイリハシ)	大森山線	1985	8.0	9.2	亶理町	宮城県	亶理町	II
焼石橋	(イホイシハシ)	大森山線	1985	7.0	8.2	亶理町	宮城県	亶理町	I
無名橋4	ムナイシ4	若宮明神線	1990	4.0	13.1	亶理町	宮城県	亶理町	I
早川東橋	(ハヤカヒガシハシ)	浜道南線	1990	4.7	5.8	亶理町	宮城県	亶理町	II
無名橋10	ムナイシ10	山神線	1993	5.5	5.2	亶理町	宮城県	亶理町	II
大手東橋	(オウチヒガシハシ)	宮前樋ノ口線	1966	5.3	7.0	亶理町	宮城県	亶理町	II
砂金橋	(イサゴハシ)	七合下須賀線	1966	5.5	3.4	亶理町	宮城県	亶理町	II
北原北橋	(キタハラキタハシ)	砂金下須賀南線	1966	5.5	3.5	亶理町	宮城県	亶理町	II
安久戸橋	(アキドハシ)	下郡榎袋線	1966	8.8	5.1	亶理町	宮城県	亶理町	II
南郷高屋橋	(ミナゴウウカヤハシ)	下郡榎袋線	1966	6.3	6.0	亶理町	宮城県	亶理町	II
榎袋高屋橋	(エノキワコウヤハシ)	五反田蒲沼線	1966	5.4	3.4	亶理町	宮城県	亶理町	II
寅良橋	(トラコハシ)	五反田蒲沼線	1990	6.3	3.9	亶理町	宮城県	亶理町	II
石堂北橋	(イシドウキタハシ)	上郡高屋線	1990	6.3	4.5	亶理町	宮城県	亶理町	II
良中橋	(コナカハシ)	蕨蒲沼線	1985	6.4	4.8	亶理町	宮城県	亶理町	I
北原高屋橋	(キタハラウカヤハシ)	高田北原線	1966	6.3	3.4	亶理町	宮城県	亶理町	II
水谷地中橋	(ミズヤチナカハシ)	蕨水谷地南線	1985	6.3	4.8	亶理町	宮城県	亶理町	I
水谷地南橋	(ミズヤチミナミハシ)	蕨水谷地南線	1966	4.5	4.3	亶理町	宮城県	亶理町	II
石堂高屋橋	(イシドウウカヤハシ)	上郡蕨線	1966	6.3	3.5	亶理町	宮城県	亶理町	II
一郷西橋	(イチゴウニシハシ)	鹿島上郡線	1990	4.8	4.4	亶理町	宮城県	亶理町	II
馬行東橋	(マキヒガシハシ)	一郷大宮線	1966	7.3	3.4	亶理町	宮城県	亶理町	II
大宮中橋	(オウミヤナカハシ)	一郷大宮線	1985	7.3	3.6	亶理町	宮城県	亶理町	II
馬行高屋橋	(マキコウヤハシ)	一郷上東線	1990	5.8	3.5	亶理町	宮城県	亶理町	II
深町高屋橋	(フカマチウカヤハシ)	神宮寺荒浜線	1966	7.3	4.5	亶理町	宮城県	亶理町	II
無名橋12	ムナイシ12	中野上東線	1985	6.3	1.1	亶理町	宮城県	亶理町	I
道田西橋	(ミチダニシハシ)	西郷高屋線	1966	5.0	3.1	亶理町	宮城県	亶理町	II
新町橋	(シンマチハシ)	下木戸新町線	1966	3.5	4.3	亶理町	宮城県	亶理町	I
愛宕橋	(アタゴハシ)	祝田新町線	1966	3.9	5.0	亶理町	宮城県	亶理町	II
七曲橋	(ナナマカリハシ)	七曲線	1979	3.5	4.6	亶理町	宮城県	亶理町	II
無名橋13	ムナイシ13	新町西線	1966	4.1	4.2	亶理町	宮城県	亶理町	I
中町東橋	(ナカマチヒガシハシ)	停車場横道線	1966	5.8	16.5	亶理町	宮城県	亶理町	II
裏城戸北橋	(ウラキトキタハシ)	柴街道南線	1993	4.9	4.8	亶理町	宮城県	亶理町	I

【宮城県】橋梁点検結果(地方公共団体)

平成27年6月30日時点

橋梁名(フリガナ)		路線名	架設年次(西暦)	橋長(m)	幅員(m)	管理者	行政区域		点検記録
						管理者名	都道府県名	市区町村名	判定区分
裏城戸中橋	(ウラキトノカハシ)	裏城戸芝西線	1993	4.9	4.8	亶理町	宮城県	亶理町	Ⅱ
裏城戸南橋	(ウラキトノミナハシ)	唐屋敷線	1992	4.9	5.8	亶理町	宮城県	亶理町	Ⅰ
油田北橋	(アブリテノキハシ)	唐屋敷南線	1992	4.9	4.8	亶理町	宮城県	亶理町	Ⅰ
油田橋	(アブリテノハシ)	台田北線	1992	4.6	4.8	亶理町	宮城県	亶理町	Ⅰ
南新田北橋	(ミナシデンノキハシ)	台田北線	1990	8.9	2.6	亶理町	宮城県	亶理町	Ⅱ
南新田橋	(ミナシデンノハシ)	台田南線	1990	8.9	2.6	亶理町	宮城県	亶理町	Ⅱ
南新田南橋	(ミナシデンノミナハシ)	油田芝西線	1990	8.9	2.6	亶理町	宮城県	亶理町	Ⅱ
石山南新田橋	(イシヤマミナシデンノハシ)	石山南新田線	1990	8.9	3.6	亶理町	宮城県	亶理町	Ⅱ
石山北橋	(イシヤマキハシ)	町南石山線	1966	8.9	3.6	亶理町	宮城県	亶理町	Ⅱ
石山橋	(イシヤマハシ)	石山下新丁線	1966	8.9	3.6	亶理町	宮城県	亶理町	Ⅱ
谷地中橋	(ヤチカハシ)	高屋本線	1990	4.3	6.7	亶理町	宮城県	亶理町	Ⅰ
新谷地橋	(シヤチハシ)	中原谷地中線	1998	6.4	7.9	亶理町	宮城県	亶理町	Ⅰ
水神橋	(スイジンノハシ)	北横丁線	1966	4.3	5.2	亶理町	宮城県	亶理町	Ⅱ
水神隈湯橋	(スイジンノカマダハシ)	一丁目東線	1993	2.8	4.7	亶理町	宮城県	亶理町	Ⅱ
中野星橋	(ナカノホシハシ)	箱根田東線	1990	6.2	5.7	亶理町	宮城県	亶理町	Ⅱ
隈崎東木倉橋	(クマザキキタノキクラハシ)	四丁目線	1990	5.3	6.3	亶理町	宮城県	亶理町	Ⅲ
西谷地橋	(ニシヤチハシ)	新丁西線	1993	3.0	4.6	亶理町	宮城県	亶理町	Ⅰ
新丁東橋	(シントウヒガシハシ)	新丁下釣線	1986	9.0	6.0	亶理町	宮城県	亶理町	Ⅰ
下釣北東橋	(シモヅノキタノハシ)	新丁下釣線	1994	9.0	4.8	亶理町	宮城県	亶理町	Ⅰ
下釣橋	(シモヅノハシ)	下釣線	1995	8.4	4.8	亶理町	宮城県	亶理町	Ⅰ
下釣南橋	(シモヅノミナハシ)	下釣南線	1995	8.3	4.8	亶理町	宮城県	亶理町	Ⅱ
長瀬浜下釣橋	(ナガセハマシモヅノハシ)	長瀬浜下釣線	1995	8.3	4.8	亶理町	宮城県	亶理町	Ⅰ
下釣橋	(シモヅノハシ)	新丁南線	1988	6.4	7.3	亶理町	宮城県	亶理町	Ⅱ
下釣中西橋	(シモヅノルナカニハシ)	新丁南線	1985	2.5	6.4	亶理町	宮城県	亶理町	Ⅱ
下釣釣川橋	(シモヅノルツルカワハシ)	新丁南線	1985	5.0	6.2	亶理町	宮城県	亶理町	Ⅱ
下釣南橋	(シモヅノミナハシ)	新丁南線	1985	4.5	6.4	亶理町	宮城県	亶理町	Ⅰ
中釣北中中橋	(ナカヅノキタナカハシ)	南原中釣線	1995	7.9	4.8	亶理町	宮城県	亶理町	Ⅰ
中釣北東橋	(ナカヅノキタノハシ)	南原中釣線	1985	2.3	4.5	亶理町	宮城県	亶理町	Ⅱ
中釣北中東橋	(ナカヅノキタナカハシ)	中釣北線	1990	2.4	3.3	亶理町	宮城県	亶理町	Ⅱ
中釣中橋	(ナカヅノハシ)	中釣北線	1995	7.9	4.8	亶理町	宮城県	亶理町	Ⅰ
中釣中東橋	(ナカヅノナカハシ)	中釣線	1990	3.7	3.3	亶理町	宮城県	亶理町	Ⅰ
中釣中西橋	(ナカヅノルナカニハシ)	中釣線	1966	3.6	3.3	亶理町	宮城県	亶理町	Ⅰ
無名橋16	ムメイシ16	中釣南線	2003	3.5	9.0	亶理町	宮城県	亶理町	Ⅰ
上釣北東橋	(カミヅノキタノハシ)	上釣北線	1990	2.0	3.4	亶理町	宮城県	亶理町	Ⅰ
塩田中橋	(エンテノハシ)	大畑浜北線	1990	4.5	5.2	亶理町	宮城県	亶理町	Ⅲ
塩田東橋	(エンテノヒガシハシ)	大畑浜北線	1966	6.9	3.1	亶理町	宮城県	亶理町	Ⅰ
舟入東橋	(フナイレヒガシハシ)	大畑浜松崎線	1966	5.0	3.4	亶理町	宮城県	亶理町	Ⅱ
須賀畑東橋	(スガハタヒガシハシ)	大畑浜松崎線	1990	2.1	3.3	亶理町	宮城県	亶理町	Ⅰ
道上南橋	(ミチノエミナハシ)	大畑浜原線	1990	5.4	3.4	亶理町	宮城県	亶理町	Ⅱ
中條東橋	(ナカヅノヒガシハシ)	砂取場中條線	1990	3.8	4.1	亶理町	宮城県	亶理町	Ⅰ
黒森沢橋	(クロモリザハシ)	宮前河原線	1998	9.5	6.2	亶理町	宮城県	亶理町	Ⅰ
作田中橋	(サタノハシ)	大畑向山線	1990	3.4	8.9	亶理町	宮城県	亶理町	Ⅰ

【宮城県】橋梁点検結果(地方公共団体)

平成27年6月30日時点

橋梁名(フリガナ)		路線名	架設 年次 (西暦)	橋長 (m)	幅員 (m)	管理者	行政区域		点検記録
						管理者名	都道府県名	市区町村名	
境橋	(カハバシ)	松崎線	1990	3.1	6.9	亶理町	宮城県	亶理町	II
南田北橋	(ミナダキハシ)	南新田石山線	1990	5.6	4.5	亶理町	宮城県	亶理町	II
舟入南東橋	(フナイレミナトシハシ)	舟入北南野地線	1990	3.2	3.8	亶理町	宮城県	亶理町	I
上野地東橋	(カミヤチカシハシ)	舟入北南野地線	1966	5.3	3.8	亶理町	宮城県	亶理町	II
上塚東橋	(カミツカシハシ)	板橋一本松線	1985	4.5	5.8	亶理町	宮城県	亶理町	II
大塚北橋	(オオツカキハシ)	浜吉田北線	1990	9.5	2.5	亶理町	宮城県	亶理町	II
関下東橋	(セキタヒカシハシ)	関下一本松線	1990	6.3	4.1	亶理町	宮城県	亶理町	II
上田北東橋	(ウエダキハシ)	関下一本松線	1990	8.9	4.6	亶理町	宮城県	亶理町	II
関下南橋	(セキタミナシハシ)	関下下田線	1990	6.4	5.6	亶理町	宮城県	亶理町	II
上田東橋	(ウエダヒカシハシ)	関下下田線	1990	8.9	5.6	亶理町	宮城県	亶理町	II
下大畑北橋	(シモオホキハシ)	成合線	1990	7.2	4.0	亶理町	宮城県	亶理町	II
上田五十刈橋	(ウエダゴシユカリハシ)	成合線	1990	8.9	4.6	亶理町	宮城県	亶理町	II
曾根下橋	(ソネダシハシ)	成合線	1990	3.4	3.5	亶理町	宮城県	亶理町	I
大坂橋	(オオサカハシ)	大畑大塚線	1966	2.6	6.7	亶理町	宮城県	亶理町	II
下塚東橋	(シモツカシハシ)	大畑大塚線	1966	3.4	4.2	亶理町	宮城県	亶理町	II
堰中橋1	(セキカハシ1)	中原下塚線	1966	5.6	3.3	亶理町	宮城県	亶理町	I
舟入南橋	(フナイレミナシハシ)	中原下塚線	1966	3.2	3.8	亶理町	宮城県	亶理町	I
堰中西橋	(セキカニシハシ)	中原浜吉田北線	1985	4.3	8.0	亶理町	宮城県	亶理町	II
堰中橋2	(セキカハシ2)	中原浜吉田北線	1966	6.4	8.0	亶理町	宮城県	亶理町	II
上新田西橋	(カミンテンニシハシ)	中原浜吉田北線	1985	3.5	7.6	亶理町	宮城県	亶理町	II
上新田橋	(カミンテンハシ)	中原浜吉田北線	1985	3.3	7.2	亶理町	宮城県	亶理町	II
堰中南橋	(セキカミナシハシ)	中原分残線	1966	6.7	4.5	亶理町	宮城県	亶理町	II
上新田南橋	(カミンテンミナシハシ)	中原分残線	1966	3.4	3.8	亶理町	宮城県	亶理町	III
下新田東橋	(シモシンテンヒカシハシ)	中原分残線	1966	3.2	3.8	亶理町	宮城県	亶理町	II
上塚南橋	(カミツカミナシハシ)	板橋下新田線	1966	3.2	3.8	亶理町	宮城県	亶理町	II
大道橋	(オウチノハシ)	大谷地線	1966	3.2	3.8	亶理町	宮城県	亶理町	II
大谷地南橋	(オオヤチミナシハシ)	流中新田線	1966	2.4	3.6	亶理町	宮城県	亶理町	II
大道南橋	(オウチノミナシハシ)	流中新田線	1966	3.2	3.8	亶理町	宮城県	亶理町	II
上野地北橋	(カミヤチカハシ)	下新道上野地線	1966	3.2	3.8	亶理町	宮城県	亶理町	IV
下野地南橋	(シモヤチミナシハシ)	大谷地南野地線	1966	5.9	3.8	亶理町	宮城県	亶理町	II
上野地東橋	(カミヤチカシハシ)	大谷地南野地線	1966	3.2	3.8	亶理町	宮城県	亶理町	II
須賀畑西橋	(スガハタニシハシ)	吉田浜線	1990	3.4	5.6	亶理町	宮城県	亶理町	I
南中橋	(ミナカハシ)	吉田浜南線	1990	4.0	5.2	亶理町	宮城県	亶理町	IV
南中南橋	(ミナカミナシハシ)	南上吉田浜線	1990	2.4	4.3	亶理町	宮城県	亶理町	II
九号橋	(キュウゴウハシ)	鳥屋崎三丁目線	1961	8.2	7.3	亶理町	宮城県	亶理町	II
無名橋20	ムメイハシ20	高原明神西線	1966	3.1	7.6	亶理町	宮城県	亶理町	II
中新道橋	(ナカシンミチハシ)	流上野地線	1990	3.2	6.2	亶理町	宮城県	亶理町	II
中須賀東橋	(ナカスガヒカシハシ)	十文字高須賀線	1990	5.4	7.3	亶理町	宮城県	亶理町	I
南原南橋	(ミナハラミナシハシ)	開墾場野地線	1990	2.0	6.3	亶理町	宮城県	亶理町	I
北猿田橋	(キタサルダハシ)	沼頭北猿田線	1990	4.5	3.5	亶理町	宮城県	亶理町	II
無名橋24	ムメイハシ24	椿山線	1990	5.8	5.0	亶理町	宮城県	亶理町	II
無名橋29	ムメイハシ29	土手下西河原線	1993	4.1	6.2	亶理町	宮城県	亶理町	II

【宮城県】橋梁点検結果(地方公共団体)

平成27年6月30日時点

橋梁名(フリガナ)		路線名	架設 年次 (西暦)	橋長 (m)	幅員 (m)	管理者	行政区域		点検記録
						管理者名	都道府県名	市区町村名	判定区分
椿山橋	(ツバキヤマハシ)	椿山1号線	1994	7.7	8.7	亶理町	宮城県	亶理町	Ⅱ
無名橋31	ムメイハシ31	北新丁線	1998	4.0	3.0	亶理町	宮城県	亶理町	Ⅲ
無名橋32	ムメイハシ32	中泉1号線	1985	2.8	9.6	亶理町	宮城県	亶理町	Ⅰ
無名橋33	ムメイハシ33	中泉1号線	1985	2.8	9.6	亶理町	宮城県	亶理町	Ⅱ
境堤橋	(サカイヅツミハシ)	亶理中央線	1966	2.0	7.5	亶理町	宮城県	亶理町	Ⅰ
浜街道橋	(ハマカイドウハシ)	亶理浜吉田線	1990	4.8	5.2	亶理町	宮城県	亶理町	Ⅱ
下浜街道橋	(シモハマカイドウハシ)	亶理浜吉田線	1966	5.3	11.1	亶理町	宮城県	亶理町	Ⅱ
松栗橋	(マツクリハシ)	東街道線	1990	2.2	9.9	亶理町	宮城県	亶理町	Ⅱ
作田橋	(サタハシ)	東街道線	1990	2.6	13.5	亶理町	宮城県	亶理町	Ⅱ
牛橋流橋	(ウシハシナガレハシ)	浜吉田駅前線	1985	3.7	8.0	亶理町	宮城県	亶理町	Ⅱ
雁田橋	(カニダハシ)	上郡小山線	1990	3.8	7.5	亶理町	宮城県	亶理町	Ⅱ
西山橋	(ニシヤマハシ)	上郡小山線	1990	2.5	7.8	亶理町	宮城県	亶理町	Ⅱ
西河原橋	(ニシカワハラハシ)	早川十文字線	1985	3.5	10.0	亶理町	宮城県	亶理町	Ⅲ
無名橋3	ムメイハシ3	祝田上郡線	1990	2.5	11.0	亶理町	宮城県	亶理町	Ⅱ
台田東橋	(ダイダヒガシハシ)	台田線	1990	4.1	4.7	亶理町	宮城県	亶理町	Ⅱ
尻手北橋	(シラテキタハシ)	長沼尻手線	1990	2.0	10.0	亶理町	宮城県	亶理町	Ⅰ
無名橋35	ムメイハシ35	南町東2号線	1966	2.0	4.5	亶理町	宮城県	亶理町	Ⅰ
谷地中北橋	(ヤチナカキタハシ)	高屋道下線	1990	2.5	6.4	亶理町	宮城県	亶理町	Ⅰ
上熊西橋	(カミクマニシハシ)	新丁上熊線	1990	3.2	4.6	亶理町	宮城県	亶理町	Ⅰ
牛袋北南橋	(ウシフクロキタミナハシ)	館内南線	1990	3.2	13.7	亶理町	宮城県	亶理町	Ⅱ
中須賀南橋	(ナカスガミナハシ)	宮前樋ノ口線	1990	2.4	7.0	亶理町	宮城県	亶理町	Ⅰ
出来沼北橋	(デキヌマキタハシ)	七合下須賀線	1990	2.5	7.0	亶理町	宮城県	亶理町	Ⅰ
安久戸明神橋	(アキドミウケノハシ)	下郡覆袋線	1990	3.2	5.1	亶理町	宮城県	亶理町	Ⅱ
岩地蔵明神橋	(イワジゾウミウケノハシ)	下郡覆袋線	1990	2.0	5.2	亶理町	宮城県	亶理町	Ⅰ
上郡上橋	(カミコウカミハシ)	上郡高屋線	1990	3.1	4.1	亶理町	宮城県	亶理町	Ⅱ
上郡下橋	(カミコウシモハシ)	上郡高屋線	1966	2.0	5.2	亶理町	宮城県	亶理町	Ⅰ
上郡下南橋	(カミコウシモミナハシ)	上郡蕨線	1966	3.2	4.1	亶理町	宮城県	亶理町	Ⅱ
柴北西橋	(シバキニシハシ)	柴北南郷線	1990	2.9	5.5	亶理町	宮城県	亶理町	Ⅱ
二郷西橋	(ニゴウニシハシ)	一郷大宮線	1990	3.2	4.1	亶理町	宮城県	亶理町	Ⅱ
吹田東橋	(フキダヒガシハシ)	神宮寺荒浜線	1990	3.2	4.1	亶理町	宮城県	亶理町	Ⅲ
東鹿島東橋	(ヒガシカシマヒガシハシ)	神宮寺荒浜線	1966	2.4	5.5	亶理町	宮城県	亶理町	Ⅰ
二子東橋	(フタコヒガシハシ)	下木戸篠子橋線	1990	3.1	4.1	亶理町	宮城県	亶理町	Ⅲ
道田東橋	(ミチダヒガシハシ)	西郷高屋線	1990	3.1	4.1	亶理町	宮城県	亶理町	Ⅲ
道田南橋	(ミチダミナハシ)	柴北西郷線	1990	3.9	5.9	亶理町	宮城県	亶理町	Ⅲ
見田内橋	(ミタウチハシ)	倉庭線	1990	4.0	9.2	亶理町	宮城県	亶理町	Ⅱ
町東南北橋	(マチトウナンキタハシ)	下木戸新町線	1990	2.0	6.2	亶理町	宮城県	亶理町	Ⅱ
上茨田橋	(カミハタハシ)	道田西上茨田線	1990	3.4	7.9	亶理町	宮城県	亶理町	Ⅰ
龍円寺前橋	(リュウエンジマエハシ)	龍円寺前線	1990	2.1	9.1	亶理町	宮城県	亶理町	Ⅱ
裏城戸西橋	(ウラキトニシハシ)	堰添線	1966	3.7	6.0	亶理町	宮城県	亶理町	Ⅲ
下大畑五十刈橋	(シモオホウラヒゴシユガリハシ)	堰添線	1990	2.9	4.1	亶理町	宮城県	亶理町	Ⅱ
中町東裏城戸橋	(ナカマチヒガシウラキトハシ)	新町裏城戸線	1986	4.4	15.3	亶理町	宮城県	亶理町	Ⅲ
駅前橋	(エキマエハシ)	停車場横道線	1941	3.2	7.5	亶理町	宮城県	亶理町	Ⅱ

【宮城県】橋梁点検結果(地方公共団体)

平成27年6月30日時点

橋梁名(フリガナ)		路線名	架設年次(西暦)	橋長(m)	幅員(m)	管理者	行政区域		点検記録
						管理者名	都道府県名	市区町村名	
下茨田西橋	(シモバ'ラダ'ニシバ'シ)	上茨田堂田線	1990	2.7	4.1	亶理町	宮城県	亶理町	Ⅱ
下茨田橋	(シモバ'ラダ'ハシ)	下茨田高屋線	1990	2.9	3.6	亶理町	宮城県	亶理町	Ⅲ
下茨田東橋	(シモバ'ラダ'ヒガシバ'シ)	渋田中町線	1990	3.1	3.7	亶理町	宮城県	亶理町	Ⅱ
下浜街道橋	(シモハマカイト'ウバ'シ)	柴街道南線	1966	2.8	3.1	亶理町	宮城県	亶理町	Ⅱ
下浜街道南橋	(シモハマカイト'ウミナミバ'シ)	裏城戸芝西線	1966	2.8	3.1	亶理町	宮城県	亶理町	Ⅱ
逢隈駅前橋	(オオクマエキマエバシ)	逢隈停車場線	1985	4.1	15.7	亶理町	宮城県	亶理町	Ⅱ
中釣南橋	(ナカヅ'ミナミバ'シ)	中釣線	1995	7.9	4.8	亶理町	宮城県	亶理町	Ⅰ
無名橋25	ムメイシ25	郡1号線	1993	4.3	13.6	亶理町	宮城県	亶理町	Ⅱ
無名橋26	ムメイシ26	郡2号線	1993	2.6	10.0	亶理町	宮城県	亶理町	Ⅱ
無名橋27	ムメイシ27	郡2号線	1993	2.6	7.5	亶理町	宮城県	亶理町	Ⅱ
無名橋28	ムメイシ28	郡3号線	1993	2.6	9.0	亶理町	宮城県	亶理町	Ⅱ
要害1号1号橋	(ヨウガイ1ゴ'ウ1ゴ'ウバ'シ)	(二)要害1号線	1978	21.6	7.0	七ヶ浜町	宮城県	七ヶ浜町	Ⅱ
夕見橋	(シヨミバ'シ)	(他)夕見台南1号線	1992	44.6	13.8	七ヶ浜町	宮城県	七ヶ浜町	Ⅰ
七ヶ浜横断1号橋	(シチガ'ハマヨコタン1ゴ'ウバ'シ)	(一)七ヶ浜横断線	不明	4.0	15.1	七ヶ浜町	宮城県	七ヶ浜町	Ⅰ
北沢橋	(キタザ'ウバ'シ)	神谷沢線	1971	4.1	5.0	利府町	宮城県	利府町	Ⅱ
神谷沢橋	(カミヤザ'ウバ'シ)	菅谷神谷沢線	不明	3.8	9.5	利府町	宮城県	利府町	Ⅱ
藤田橋	(フジ'タバ'シ)	春日塩釜線	1979	7.4	7.0	利府町	宮城県	利府町	Ⅱ
向田1号橋	(ムカイト'1ゴ'ウキョウ)	赤沼浜田線	不明	2.6	9.8	利府町	宮城県	利府町	Ⅱ
塚元橋	(ツカモトバ'シ)	塚元金沢線	不明	3.4	4.5	利府町	宮城県	利府町	Ⅱ
金沢橋	(カナザ'ウバ'シ)	塚元金沢線	不明	4.6	3.5	利府町	宮城県	利府町	Ⅱ
宮ヶ崎橋	(ミヤガ'サキバ'シ)	赤坂後沢線	不明	3.9	8.4	利府町	宮城県	利府町	Ⅱ
新洞風橋	(シント'ウフウバ'シ)	西浦笠菅沢線	不明	3.0	10.2	利府町	宮城県	利府町	Ⅱ
東浦橋	(ヒガシウラバ'シ)	新砂押迎東浦線	不明	4.0	4.1	利府町	宮城県	利府町	Ⅱ
深山前橋	(シムザ'シマエバ'シ)	八幡崎前田線	不明	3.6	3.4	利府町	宮城県	利府町	Ⅱ
本郷Bb橋	(ホンコ'ウBbバ'シ)	新江洲砂押迎線	1980	5.1	6.5	利府町	宮城県	利府町	Ⅱ
第一砂押川Bb橋	(ダ'イチサシオカ'ウBbバ'シ)	新江洲砂押迎線	1980	13.0	6.0	利府町	宮城県	利府町	Ⅱ
町頭Bb橋	(マチガ'シラBbバ'シ)	新河原車両基地線	1978	9.2	7.5	利府町	宮城県	利府町	Ⅱ
寺前橋	(テラマエバ'シ)	館熊野堂線	不明	3.1	19.6	利府町	宮城県	利府町	Ⅰ
勝負沢橋	(シヨウブ'ザウバ'シ)	金生勝負沢線	不明	13.8	5.0	利府町	宮城県	利府町	Ⅱ
並松橋	(ナミマツバ'シ)	新並松掘切前線	不明	3.2	9.9	利府町	宮城県	利府町	Ⅱ
白石沢橋	(シロイシザウバ'シ)	しらかし台16-1号線	1981	10.3	16.0	利府町	宮城県	利府町	Ⅱ
金谷中橋	(カナヤナカバ'シ)	西原南金谷線	1951	2.3	2.0	大和町	宮城県	大和町	Ⅲ
南金谷中橋	(ミナミカナヤナカバ'シ)	南金谷線	1951	2.6	2.3	大和町	宮城県	大和町	Ⅱ
笹田橋	(カサ'ダバ'シ)	土保田街道線	1951	2.2	5.3	大和町	宮城県	大和町	Ⅱ
金谷上橋	(カナヤカミバ'シ)	南金谷支線	不明	2.0	2.0	大和町	宮城県	大和町	Ⅱ
駅前通橋	(エキマエト'ウバ'シ)	吉岡停車場線	不明	2.5	17.0	大和町	宮城県	大和町	Ⅱ
車東橋	(クルマヒガ'シバ'シ)	車東一号線	不明	2.5	6.0	大和町	宮城県	大和町	Ⅱ
西下蔵1号橋	(ニシタクライチゴ'ウバ'シ)	公園二号線	不明	2.8	8.7	大和町	宮城県	大和町	Ⅱ
西下蔵2号橋	(ニシタクラニコ'ウバ'シ)	西下蔵線	不明	2.8	9.7	大和町	宮城県	大和町	Ⅱ
東下蔵1号橋	(ヒガシタクライチゴ'ウバ'シ)	天皇寺高田線	不明	2.9	9.8	大和町	宮城県	大和町	Ⅱ
東下蔵2号橋	(ヒガシタクラニコ'ウバ'シ)	中二号線	不明	2.5	7.7	大和町	宮城県	大和町	Ⅱ
東下蔵3号橋	(ヒガシタクラサンゴ'ウバ'シ)	東下蔵東線	不明	2.5	6.0	大和町	宮城県	大和町	Ⅱ

【宮城県】橋梁点検結果(地方公共団体)

平成27年6月30日時点

橋梁名(フリガナ)		路線名	架設年次(西暦)	橋長(m)	幅員(m)	管理者	行政区域		点検記録
						管理者名	都道府県名	市区町村名	
東下蔵4号橋	(ヒガシサクラヨシゴウカハシ)	東一号線	不明	2.3	7.3	大和町	宮城県	大和町	II
仲千刈橋	(ナカセンガリカハシ)	桧木上舞野線	不明	2.4	4.4	大和町	宮城県	大和町	II
東車橋	(ヒガシクルマカハシ)	東車4号線	1965	2.5	6.0	大和町	宮城県	大和町	II
草ノ川橋	(クサノカハシ)	山崎西ノ原線	不明	7.4	6.0	大和町	宮城県	大和町	II
川窪橋	(カワクサカハシ)	宮床難波線	1988	15.0	10.5	大和町	宮城県	大和町	II
深山2号橋	(シロヤマニゴウカハシ)	宮床難波線	不明	3.4	14.0	大和町	宮城県	大和町	II
深山3号橋	(シロヤマサンゴウカハシ)	宮床難波線	不明	3.4	12.0	大和町	宮城県	大和町	II
大手橋	(オウチカハシ)	磯ヶ沢前河原線	1979	3.6	8.3	大和町	宮城県	大和町	II
柿ノ木橋	(カキノキカハシ)	古熊野堂線	2005	14.2	10.0	大和町	宮城県	大和町	II
滝ノ平橋	(タキノヘカハシ)	四ツ辻線	不明	5.4	5.2	大和町	宮城県	大和町	II
四ツ辻1号橋	(ヨツツジイチゴウカハシ)	四ツ辻線	不明	2.2	3.6	大和町	宮城県	大和町	II
四ツ辻2号橋	(ヨツツジニゴウカハシ)	四ツ辻線	不明	2.5	4.1	大和町	宮城県	大和町	II
四ツ辻3号橋	(ヨツツジサンゴウカハシ)	四ツ辻線	不明	2.2	4.0	大和町	宮城県	大和町	II
四ツ辻4号橋	(ヨツツジヨンゴウカハシ)	四ツ辻線	不明	2.2	3.9	大和町	宮城県	大和町	II
四ツ辻5号橋	(ヨツツジゴゴウカハシ)	四ツ辻線	不明	2.2	4.0	大和町	宮城県	大和町	II
砂生田橋	(スナウタカハシ)	馬場後石高線	不明	6.0	5.2	大和町	宮城県	大和町	II
下小野橋	(シモオノカハシ)	山下大沢線	1991	2.5	14.0	大和町	宮城県	大和町	II
黒木橋	(クロキカハシ)	山下大沢線	1994	13.0	9.3	大和町	宮城県	大和町	II
中沢橋	(ナカザカハシ)	馬場中沢線	不明	13.6	9.3	大和町	宮城県	大和町	II
天皇寺歩道橋	(テンノウジホリカキヨウ)	天皇寺高田線	1995	16.4	3.8	大和町	宮城県	大和町	II
沢目橋	(サワメカハシ)	山ノ神禪興寺線	不明	2.2	18.9	大和町	宮城県	大和町	II
結成橋	(ユヰカハシ)	山ノ神禪興寺線	不明	3.8	6.0	大和町	宮城県	大和町	II
山中橋	(ヤマナカカハシ)	山ノ神禪興寺線	不明	2.7	22.0	大和町	宮城県	大和町	II
門前橋	(モンゼンカハシ)	山ノ神禪興寺線	不明	3.2	9.3	大和町	宮城県	大和町	II
車沢橋	(クルマザカハシ)	車沢西線	不明	5.3	5.3	大和町	宮城県	大和町	II
瀬戸原橋	(セトハラカハシ)	裏街道線	不明	5.3	6.7	大和町	宮城県	大和町	II
童子淵橋	(コウジノブチカハシ)	裏街道線	不明	2.0	7.1	大和町	宮城県	大和町	II
西風橋	(サイフカハシ)	下原線	不明	2.0	12.0	大和町	宮城県	大和町	II
上郷田橋	(オウサトカハシ)	関下線	不明	3.4	7.6	大和町	宮城県	大和町	II
玉山橋	(タマキマカハシ)	玉ヶ池山津沢線	1969	12.0	4.0	大和町	宮城県	大和町	II
山の神橋	(ヤマノカミカハシ)	台ヶ森線	1969	3.8	12.0	大和町	宮城県	大和町	II
中之越渡橋	(ナカノコシワタシカハシ)	台ヶ森線	1978	12.7	7.7	大和町	宮城県	大和町	II
こばこ橋	(コバコカハシ)	台ヶ森線	不明	7.4	6.3	大和町	宮城県	大和町	II
細野橋	(ホノカハシ)	若畑線	不明	5.0	4.8	大和町	宮城県	大和町	II
台ヶ森橋	(タケノモリカハシ)	台ヶ森支線	不明	7.2	4.5	大和町	宮城県	大和町	II
山下橋	(ヤマノカハシ)	山下線	1944	2.0	16.0	大和町	宮城県	大和町	II
瀬の久沢1号橋	(セノクサワイチゴウカハシ)	沢渡中見山線	不明	3.0	4.0	大和町	宮城県	大和町	II
瀬の久沢2号橋	(セノクサワニゴウカハシ)	沢渡中見山線	不明	2.0	6.8	大和町	宮城県	大和町	II
瀬の久沢3号橋	(セノクサワサンゴウカハシ)	沢渡中見山線	不明	4.6	4.0	大和町	宮城県	大和町	III
瀬の久沢4号橋	(セノクサワヨンゴウカハシ)	沢渡中見山線	不明	5.0	4.0	大和町	宮城県	大和町	III
嘉太神5号線	(カガミイヅノゴウカハシ)	嘉太神線	1960	3.0	3.9	大和町	宮城県	大和町	II
金屑沢橋	(カナクサカハシ)	嘉太神線	1974	10.4	5.8	大和町	宮城県	大和町	II

【宮城県】橋梁点検結果(地方公共団体)

平成27年6月30日時点

橋梁名(フリガナ)		路線名	架設年次(西暦)	橋長(m)	幅員(m)	管理者	行政区域		点検記録
						管理者名	都道府県名	市区町村名	
中川原橋	(ナカハラバシ)	嘉太神線	1970	13.5	4.7	大和町	宮城県	大和町	II
鉄山橋	(テツヤマバシ)	嘉太神線	1974	6.0	4.0	大和町	宮城県	大和町	II
下畑橋	(シモハタバシ)	下草砂金沢線	不明	2.3	5.3	大和町	宮城県	大和町	II
別所橋	(ベッショバシ)	別所砂金沢線	不明	4.6	12.7	大和町	宮城県	大和町	II
寺下橋	(テラシタバシ)	北目砂金沢線	不明	4.6	8.2	大和町	宮城県	大和町	II
中江橋	(ナカエバシ)	大崎線	不明	8.4	6.8	大和町	宮城県	大和町	II
窪川橋	(クボカワバシ)	大崎大平線	不明	3.6	3.0	大和町	宮城県	大和町	II
鷹ノ巣橋	(タカノスバシ)	鷹ノ巣線	不明	3.6	5.5	大和町	宮城県	大和町	II
新千刈田橋	(シンセンガリタバシ)	大崎北目線	不明	8.4	6.8	大和町	宮城県	大和町	II
宮の沢橋	(ミヤノザバシ)	大崎北目線	不明	2.4	17.0	大和町	宮城県	大和町	II
三田橋	(ミタバシ)	鳥屋大平線	不明	2.3	7.0	大和町	宮城県	大和町	II
田中橋	(タナカバシ)	幕柳大平線	1972	9.8	7.4	大和町	宮城県	大和町	III
円田橋	(エンダバシ)	幕柳大平線	不明	6.4	6.1	大和町	宮城県	大和町	II
小鶴沢線	(オヅルザバシ)	太田小鶴沢線	1976	8.5	7.3	大和町	宮城県	大和町	II
関場橋	(セキバシ)	太田小鶴沢線	1960	4.6	3.2	大和町	宮城県	大和町	II
漆甫橋	(ウルシフバシ)	山田小鶴沢線	不明	3.4	5.8	大和町	宮城県	大和町	II
広坪橋	(ヒロツバシ)	小鶴沢橋	不明	4.0	9.5	大和町	宮城県	大和町	II
鹿ノ前橋	(カノマエバシ)	小鶴沢橋	不明	4.5	9.0	大和町	宮城県	大和町	II
桧木沢橋	(ヒノキザバシ)	桧木沢線	不明	3.5	8.7	大和町	宮城県	大和町	II
屋敷下橋	(ヤシキシタバシ)	新千刈田線	不明	8.5	4.8	大和町	宮城県	大和町	II
南白鳥橋	(ミナシロトリバシ)	舞野志戸田線	不明	2.5	6.0	大和町	宮城県	大和町	II
境橋	(カイバシ)	衡南松坂平線	1995	16.7	8.2	大和町	宮城県	大和町	II
附ノ川橋	(ツノカワバシ)	相川松坂線	不明	4.6	2.1	大和町	宮城県	大和町	III
五輪沢橋	(ゴリンザワバシ)	松坂五輪沢線	不明	4.4	3.1	大和町	宮城県	大和町	II
金巻沢橋	(カナマキザワバシ)	桧和田本線	不明	6.4	7.6	大和町	宮城県	大和町	II
山畑橋	(ヤマハタケバシ)	三ヶ内大角線	不明	2.1	2.7	大和町	宮城県	大和町	II
大角橋	(オウカバシ)	三ヶ内大角線	不明	3.5	4.0	大和町	宮城県	大和町	II
三ヶ内上橋	(サンガウチノミバシ)	三ヶ内線	不明	8.4	4.7	大和町	宮城県	大和町	II
山神橋	(ヤマガミバシ)	栗毛沢線	不明	2.0	3.0	大和町	宮城県	大和町	II
山の神橋	(ヤマノカミバシ)	松坂大角線	不明	2.8	5.7	大和町	宮城県	大和町	II
いちょう大橋	(イチヨウオオハシ)	町道富ヶ丘明石線	1989	37.0	16.0	富谷町	宮城県	富谷町	II
上桜木橋	(カミザクラギバシ)	町道宮沢根白石線	1976	38.7	24.0	富谷町	宮城県	富谷町	II
新深川橋	(シンフカガワバシ)	王城寺線	1970	26.0	6.0	色麻町	宮城県	色麻町	II
高城橋	(タカキバシ)	高城線	1984	57.0	7.9	色麻町	宮城県	色麻町	II
志津橋	(シツバシ)	元小野田線	1996	74.0	9.8	色麻町	宮城県	色麻町	II
新高根橋	(シンタカネバシ)	高根平沢線	2001	34.0	11.0	色麻町	宮城県	色麻町	II
西花川橋	(ニシハナカワバシ)	広域1号線	1982	101.0	6.5	色麻町	宮城県	色麻町	II
東苗代橋	(トウナヅロバシ)	一の関線	1977	6.0	5.0	色麻町	宮城県	色麻町	II
手倉橋	(テクラバシ)	手倉線	1987	2.0	5.0	色麻町	宮城県	色麻町	I
新伝八橋	(シンデンヤハシ)	伝八道命線	1964	6.0	7.0	色麻町	宮城県	色麻町	I
地藏堂橋	(ジゾウドウバシ)	王城寺線	不明	2.0	6.6	色麻町	宮城県	色麻町	I
田中橋	(タナカバシ)	王城寺線	不明	3.0	8.6	色麻町	宮城県	色麻町	II

【宮城県】橋梁点検結果(地方公共団体)

平成27年6月30日時点

橋梁名(フリガナ)		路線名	架設年次(西暦)	橋長(m)	幅員(m)	管理者	行政区域		点検記録
						管理者名	都道府県名	市区町村名	判定区分
新徳明橋	(シントクメイハシ)	王城寺線	不明	2.0	6.6	色麻町	宮城県	色麻町	II
八原橋	(ヤツハラハシ)	王城寺線	不明	3.0	8.4	色麻町	宮城県	色麻町	I
渡戸橋	(ワタノハシ)	元小野田線	1981	10.0	6.5	色麻町	宮城県	色麻町	II
黒沢一号橋	(クロサワイチゴウハシ)	黒沢線	不明	4.0	6.1	色麻町	宮城県	色麻町	II
黒沢二号橋	(クロサワニコウハシ)	黒沢線	不明	5.0	8.4	色麻町	宮城県	色麻町	II
伊勢堂橋	(イセドウハシ)	黒沢線	1968	2.0	7.2	色麻町	宮城県	色麻町	II
黒沢三号橋	(クロサワサンゴウハシ)	黒沢線	不明	2.0	7.0	色麻町	宮城県	色麻町	II
黒沢四号橋	(クロサワヨンゴウハシ)	黒沢線	不明	4.0	7.1	色麻町	宮城県	色麻町	II
新吉田橋	(シンヨシダハシ)	新吉田線	不明	2.0	5.6	色麻町	宮城県	色麻町	II
平沢一号橋	(ヒラサワイチゴウハシ)	高根平沢線	1999	3.0	12.0	色麻町	宮城県	色麻町	II
平沢三号橋	(ヒラサワサンゴウハシ)	高根平沢線	不明	10.0	5.0	色麻町	宮城県	色麻町	II
川端橋	(カワハシ)	新田線	不明	9.0	5.1	色麻町	宮城県	色麻町	II
道命橋	(ドノメイハシ)	道命南線	不明	5.0	3.9	色麻町	宮城県	色麻町	II
新田町橋	(シンタマチハシ)	道命四号線	不明	3.0	3.4	色麻町	宮城県	色麻町	I
合柄橋	(カッカラハシ)	合柄線	1986	6.0	5.0	色麻町	宮城県	色麻町	I
広域二号橋	(コウイクニコウハシ)	広域一号線	不明	6.0	7.0	色麻町	宮城県	色麻町	II
広域三号橋	(コウイクサンゴウハシ)	広域一号線	不明	2.0	7.4	色麻町	宮城県	色麻町	II
旧長谷川四号橋	(キウハヤシカワヨンゴウキョウ)	上高城一号線	不明	7.0	3.6	色麻町	宮城県	色麻町	II
旧長谷川三号橋	(キウハヤシカワサンゴウキョウ)	上高城二号線	不明	6.0	3.6	色麻町	宮城県	色麻町	III
上谷地橋	(カミヤチハシ)	上涌谷上郡線	1989	174.2	8.8	涌谷町	宮城県	涌谷町	III
涌谷橋	(ウケヤハシ)	蔵人沖名上町線	1976	150.1	7.8	涌谷町	宮城県	涌谷町	III
石坂橋	(イシザカハシ)	名鱈線	1967	45.2	4.5	涌谷町	宮城県	涌谷町	III
上谷崎橋	(カミヤサキハシ)	上涌谷上郡線	1978	50.9	8.2	涌谷町	宮城県	涌谷町	III
岸ヶ森大橋	(キサガモリオオハシ)	吉住長根線	1979	44.8	7.0	涌谷町	宮城県	涌谷町	II
生栄巻大橋	(オノノミキマキオオハシ)	太田生栄巻線	1964	122.4	3.5	涌谷町	宮城県	涌谷町	III
麓橋	(ノボリハシ)	中町・麓線	1966	50.0	4.3	加美町	宮城県	加美町	II
味ヶ袋橋	(アジガフクロハシ)	田中味ヶ袋線	1957	86.5	4.1	加美町	宮城県	加美町	II
君子橋	(キミゴハシ)	物置・金沢線	1967	40.0	3.5	加美町	宮城県	加美町	II
細淵橋	(ホソフチハシ)	三杉川底線	1957	23.2	5.5	加美町	宮城県	加美町	II
田澤橋	(タザハシ)	役場・切込線	1962	20.0	4.2	加美町	宮城県	加美町	III
小山橋	(コヤマハシ)	小山線	1968	60.4	6.6	加美町	宮城県	加美町	II
鳥屋ヶ崎橋	(トリヤサキハシ)	南鳥屋ヶ崎線	1969	160.0	4.8	加美町	宮城県	加美町	II
筒砂子橋	(ツツサゴハシ)	宇津野漆沢線	1967	40.1	6.5	加美町	宮城県	加美町	II
蛇沢橋	(ヘビサワハシ)	西上野目青野線	1970	15.0	5.1	加美町	宮城県	加美町	II
名蓋橋	(ナフタハシ)	四日市場線	1977	14.9	9.3	加美町	宮城県	加美町	II
寒風澤橋	(サムイサワハシ)	旭・寒風沢線	1958	18.2	5.0	加美町	宮城県	加美町	II
小野田大橋	(オノダオオハシ)	小野田宮崎線	1986	291.6	7.7	加美町	宮城県	加美町	II
宮崎大橋	(ミヤザキオオハシ)	上孫沢・下野目線	1990	331.7	7.7	加美町	宮城県	加美町	II
水沼橋	(スミズマハシ)	原町谷地袋線	1995	175.8	13.3	加美町	宮城県	加美町	II
坂下橋	(サカノハシ)	役場・切込線	2001	102.1	11.5	加美町	宮城県	加美町	II
小田刈橋	(コダカリハシ)	上区青野線	1994	68.5	11.0	加美町	宮城県	加美町	II
鶯沢橋	(ウグイスザハシ)	本郷・鶯沢線	2010	118.8	10.3	加美町	宮城県	加美町	II

【宮城県】橋梁点検結果(地方公共団体)

平成27年6月30日時点

橋梁名(フリガナ)		路線名	架設年次(西暦)	橋長(m)	幅員(m)	管理者	行政区域		点検記録
						管理者名	都道府県名	市区町村名	
岩城橋	(イワキハシ)	西上野目青野線	1969	60.4	5.1	加美町	宮城県	加美町	Ⅱ
六円橋	(ロクエンハシ)	西上野目青野線	1969	40.0	5.1	加美町	宮城県	加美町	Ⅱ
矢坪橋	(ヤツバハシ)	西上野目青野線	1969	30.1	5.1	加美町	宮城県	加美町	Ⅱ
小土山橋	(コツチヤマハシ)	西上野目青野線	1970	32.0	5.1	加美町	宮城県	加美町	Ⅱ
堀切橋	(ホリキリハシ)	西上野目青野線	1970	30.1	5.2	加美町	宮城県	加美町	Ⅱ
大滝橋	(オオタキハシ)	西上野目青野線	1970	15.5	5.8	加美町	宮城県	加美町	Ⅱ
立板橋	(タテイタハシ)	出都滝庭線	1964	27.0	5.6	加美町	宮城県	加美町	Ⅱ
岩下橋	(イワシタハシ)	源城滝庭線	1999	32.0	13.6	加美町	宮城県	加美町	Ⅱ
滝庭橋	(タキノハシ)	源城滝庭線	2002	35.8	13.6	加美町	宮城県	加美町	Ⅱ
源城橋	(ゲンジノハシ)	原町谷地袋線	1970	30.0	7.3	加美町	宮城県	加美町	Ⅱ
鹿原橋	(カハラハシ)	上区青野線	1989	173.1	10.7	加美町	宮城県	加美町	Ⅱ
平田橋	(ヒラタハシ)	四日市場線	1978	37.4	9.3	加美町	宮城県	加美町	Ⅱ
五輪橋	(ゴリンハシ)	平柳下新田線	1981	42.7	8.2	加美町	宮城県	加美町	Ⅱ
神堂橋	(カミドウハシ)	平柳下新田線	1980	16.2	8.2	加美町	宮城県	加美町	Ⅱ
大畑橋	(オオハタハシ)	胆沢線	1996	9.2	6.5	加美町	宮城県	加美町	Ⅱ
川端江橋	(カワハタエハシ)	役場前並柳線	1964	4.0	3.6	加美町	宮城県	加美町	Ⅱ
城内1号橋	(シヨウナイ1ゴウキョウ)	役場前並柳線	1968	7.6	5.0	加美町	宮城県	加美町	Ⅱ
トノボリ橋	(トノボリハシ)	宮沢線	1976	8.4	6.0	加美町	宮城県	加美町	Ⅱ
鰻江3号橋	(ウナギエ3ゴウキョウ)	色麻下多田川線	1994	4.0	27.8	加美町	宮城県	加美町	Ⅱ
百目木1号橋	(ヒャクメキ1ゴウキョウ)	城内一本杉線	1952	4.6	14.5	加美町	宮城県	加美町	Ⅱ
城内2号橋	(シヨウナイ2ゴウキョウ)	城内一本杉線	1952	2.3	14.3	加美町	宮城県	加美町	Ⅱ
清八前橋	(セイハチマエハシ)	上区青野線	1973	6.1	5.1	加美町	宮城県	加美町	Ⅱ
奇妙沼橋	(キミオヌマハシ)	旭・寒風沢線	1962	10.0	3.6	加美町	宮城県	加美町	Ⅲ
宮崎無名橋3	(ミヤザキムメイハシ3)	南永志田・北永志田	不明	5.3	5.6	加美町	宮城県	加美町	Ⅱ
宿1号橋	(シュク1ゴウキョウ)	上宿線	1972	9.6	5.3	加美町	宮城県	加美町	Ⅱ
大江1号橋	(オオエ1ゴウキョウ)	西町沖線	1965	2.8	9.7	加美町	宮城県	加美町	Ⅱ
長清水一号橋	(チヨウシミズ1ゴウキョウ)	長清水宮崎線	1974	13.5	5.5	加美町	宮城県	加美町	Ⅱ
長清水二号橋	(チヨウシミズ2ゴウキョウ)	長清水宮崎線	1974	5.4	5.9	加美町	宮城県	加美町	Ⅱ
長谷川橋	(ナガタニハシ)	上中嶋高城線	不明	7.3	5.5	加美町	宮城県	加美町	Ⅱ
18-1号橋	(18-1ゴウキョウ)	町頭・台崎線	不明	2.3	7.2	加美町	宮城県	加美町	Ⅰ
愛宕橋	(アタゴハシ)	桜町線	1982	6.4	7.0	加美町	宮城県	加美町	Ⅱ
鰻江2号橋	(ウナギエ2ゴウキョウ)	岡町雁原線	1975	3.6	5.8	加美町	宮城県	加美町	Ⅱ
鰻江1号橋	(ウナギエ1ゴウキョウ)	町裏2号線	1962	3.8	15.1	加美町	宮城県	加美町	Ⅱ
百目木2号橋	(ヒャクメキ2ゴウキョウ)	城内並柳線	1959	7.4	4.8	加美町	宮城県	加美町	Ⅱ
南丁橋	(ミナチヨウハシ)	南丁並柳線	1945	4.5	4.5	加美町	宮城県	加美町	Ⅱ
猿橋	(イヌハシ)	天神橋線	1924	5.9	4.3	加美町	宮城県	加美町	Ⅱ
馬場橋	(ウマバハシ)	南町裏町線	1930	6.1	4.6	加美町	宮城県	加美町	Ⅱ
百目木3号橋	(ヒャクメキ3ゴウキョウ)	南町裏町線	1970	2.5	4.0	加美町	宮城県	加美町	Ⅱ
股川2号橋	(マダガワ2ゴウキョウ)	百目木1号線	不明	2.6	3.5	加美町	宮城県	加美町	Ⅱ
十二軒丁橋	(ジュウニケンチヨウハシ)	大手十二軒線	1927	3.4	4.6	加美町	宮城県	加美町	Ⅱ
赤塚橋	(アカツカハシ)	赤塚線	1994	3.2	7.9	加美町	宮城県	加美町	Ⅱ
大江8号橋	(オオエ8ゴウキョウ)	平柳下新田線	不明	9.3	7.0	加美町	宮城県	加美町	Ⅱ

【宮城県】橋梁点検結果(地方公共団体)

平成27年6月30日時点

橋梁名(フリガナ)		路線名	架設年次(西暦)	橋長(m)	幅員(m)	管理者	行政区域		点検記録
						管理者名	都道府県名	市区町村名	判定区分
大江9号橋	(オヘ9ウキヨウ)	平柳下新田線	不明	9.4	7.3	加美町	宮城県	加美町	II
小路合橋	(シヨウジアイハシ)	平柳下新田線	不明	5.3	7.1	加美町	宮城県	加美町	II
平柳仮名橋	(ヒヤナガキカハナシ)	平柳下新田線	不明	9.4	7.5	加美町	宮城県	加美町	II
小野田無名橋19	(オノダムメイシ19)	小野田宮崎線	不明	10.4	7.0	加美町	宮城県	加美町	II
307号橋	307ウハシ	中埜幼稚園西線	1983	4.4	5.0	美里町	宮城県	美里町	II
212号橋	212ウハシ	牛飼松ヶ崎線	1979	4.6	5.4	美里町	宮城県	美里町	II
104号橋	104ウハシ	南小牛田線	1974	4.6	9.4	美里町	宮城県	美里町	II
119号橋	119ウハシ	志賀町5号線	1978	5.6	4.9	美里町	宮城県	美里町	II
天王橋	(テンノウハシ)	小牛田消防分署前線	1968	4.8	6.5	美里町	宮城県	美里町	II
514号橋	514ウハシ	下柳9号線	1978	5.0	5.8	美里町	宮城県	美里町	II
515号橋	515ウハシ	下柳10号線	1978	5.0	5.7	美里町	宮城県	美里町	II
志賀橋	(シカハシ)	志賀町中央通線	1968	4.8	8.0	美里町	宮城県	美里町	III
536号橋	536ウハシ	中央東4号線	1977	5.1	3.0	美里町	宮城県	美里町	II
518号橋	518ウハシ	古館1号線	1980	5.5	5.3	美里町	宮城県	美里町	II
317号橋	317ウハシ	平針田尻線	1981	4.7	7.6	美里町	宮城県	美里町	II
109号橋	109ウハシ	谷地中東線	1981	5.4	4.2	美里町	宮城県	美里町	III
108号橋	108ウハシ	鉄道下2号線	1981	5.4	2.5	美里町	宮城県	美里町	II
110号橋	110ウハシ	小牛田南郷線	2007	5.5	11.6	美里町	宮城県	美里町	I
134号橋	134ウハシ	小沼塩釜線	2001	5.5	3.0	美里町	宮城県	美里町	II
316号橋	316ウハシ	平針田尻線	1981	5.5	7.2	美里町	宮城県	美里町	II
513号橋	513ウハシ	下柳1号線	1970	5.5	4.3	美里町	宮城県	美里町	II
118号橋	118ウハシ	志賀町東通線	1978	5.7	5.1	美里町	宮城県	美里町	II
550号橋	550ウハシ	北八線	1988	2.7	5.1	美里町	宮城県	美里町	I
133号橋	133ウハシ	一本柳線	2001	6.0	4.6	美里町	宮城県	美里町	I
107号橋	107ウハシ	草刈線	1981	6.0	3.0	美里町	宮城県	美里町	II
115号橋	115ウハシ	志賀町西通線	1981	5.9	5.2	美里町	宮城県	美里町	II
535号橋	535ウハシ	沖新堀川左岸堤塘道(I)線	1977	6.0	3.5	美里町	宮城県	美里町	II
537号橋	537ウハシ	中央東5号線	1977	6.0	2.7	美里町	宮城県	美里町	III
543号橋	543ウハシ	沼合新堀線	1963	6.0	3.6	美里町	宮城県	美里町	II
553号橋	553ウハシ	北八丁10号線	1988	3.6	5.0	美里町	宮城県	美里町	II
524号橋	524ウハシ	中央南4号線	1993	3.1	6.0	美里町	宮城県	美里町	II
305号橋	305ウハシ	中田荻埜線	1983	6.3	5.0	美里町	宮城県	美里町	II
541号橋	541ウハシ	大境2号線	1977	6.6	4.3	美里町	宮城県	美里町	II
538号橋	538ウハシ	中央南2号線	1977	7.3	3.0	美里町	宮城県	美里町	I
627号橋	627ウハシ	獅見崎大道(I)線	1992	7.3	7.0	美里町	宮城県	美里町	I
539号橋	539ウハシ	中央南3号線	1977	8.4	3.0	美里町	宮城県	美里町	I
540号橋	540ウハシ	高玉沖2号線	1987	8.4	3.0	美里町	宮城県	美里町	II
542号橋	542ウハシ	北八丁7号線	1993	8.4	6.5	美里町	宮城県	美里町	I
544号橋	544ウハシ	運蔵大道線	1987	8.4	3.0	美里町	宮城県	美里町	II
545号橋	545ウハシ	高玉沖4号線	1987	8.4	3.0	美里町	宮城県	美里町	I
549号橋	549ウハシ	加藤大道線	1964	9.4	5.5	美里町	宮城県	美里町	II
630号橋	630ウハシ	大和田(I)線	1992	8.4	5.5	美里町	宮城県	美里町	I

【宮城県】橋梁点検結果(地方公共団体)

平成27年6月30日時点

橋梁名(フリガナ)		路線名	架設年次(西暦)	橋長(m)	幅員(m)	管理者	行政区		点検記録
						管理者名	都道府県名	市区町村名	
631号橋	631ゴウウハシ	大和田(ii)線	1972	8.4	3.0	美里町	宮城県	美里町	II
632号橋	632ゴウウハシ	小分木線	1992	8.4	7.0	美里町	宮城県	美里町	II
633号橋	633ゴウウハシ	小分木線	1975	8.4	12.4	美里町	宮城県	美里町	I
402号橋	402ゴウウハシ	和多北14号線	1988	8.5	5.5	美里町	宮城県	美里町	II
135号橋	135ゴウウハシ	下境線	1992	5.5	4.0	美里町	宮城県	美里町	I
403号橋	403ゴウウハシ	和多北15号線	1988	9.0	5.9	美里町	宮城県	美里町	II
546号橋	546ゴウウハシ	高玉沖5号線	1971	9.0	4.0	美里町	宮城県	美里町	III
131号橋	131ゴウウハシ	新一本柳線	1981	9.2	3.1	美里町	宮城県	美里町	II
432号橋	432ゴウウハシ	荒田3号線	1977	9.3	4.0	美里町	宮城県	美里町	II
433号橋	433ゴウウハシ	荒田3号線	1977	9.5	4.0	美里町	宮城県	美里町	II
548号橋	548ゴウウハシ	高玉沖7号線	1971	9.4	3.0	美里町	宮城県	美里町	I
551号橋	551ゴウウハシ	慶半沖2号線	1971	9.4	3.0	美里町	宮城県	美里町	I
552号橋	552ゴウウハシ	慶半沖3号線	1971	9.4	3.6	美里町	宮城県	美里町	I
636号橋	636ゴウウハシ	沖新堀川右岸堤塘道線	1978	9.4	3.0	美里町	宮城県	美里町	II
440号橋	440ゴウウハシ	赤谷三8号線	1958	10.3	3.0	美里町	宮城県	美里町	II
459号橋	459ゴウウハシ	新なびれ1号線	1988	10.4	4.0	美里町	宮城県	美里町	III
634号橋	634ゴウウハシ	南八丁1号線	1977	10.4	5.5	美里町	宮城県	美里町	II
623号橋	623ゴウウハシ	佐野沖8号線	1978	11.4	4.0	美里町	宮城県	美里町	II
624号橋	624ゴウウハシ	佐野沖7号線	1978	11.4	4.0	美里町	宮城県	美里町	II
625号橋	625ゴウウハシ	佐野沖6号線	1977	11.4	3.5	美里町	宮城県	美里町	II
628号橋	628ゴウウハシ	旧八丁(II)線	1972	11.4	4.0	美里町	宮城県	美里町	II
635号橋	635ゴウウハシ	肘曲(II)線	1975	11.4	3.0	美里町	宮城県	美里町	II
128号橋	128ゴウウハシ	寺前線	1981	11.7	4.4	美里町	宮城県	美里町	II
626号橋	626ゴウウハシ	佐野沖5号線	1995	11.7	7.5	美里町	宮城県	美里町	II
434号橋	434ゴウウハシ	留谷地4号線	1963	12.0	2.9	美里町	宮城県	美里町	II
435号橋	435ゴウウハシ	練牛木村横道線	1963	12.1	3.0	美里町	宮城県	美里町	II
436号橋	436ゴウウハシ	留谷地10号線	1963	12.5	3.1	美里町	宮城県	美里町	II
129号橋	129ゴウウハシ	新一本柳1号線	1981	13.2	2.4	美里町	宮城県	美里町	II
458号橋	458ゴウウハシ	北村3号線	1961	13.7	2.4	美里町	宮城県	美里町	II
素山橋	(ソヤマハシ)	素山橋線	1987	14.4	2.5	美里町	宮城県	美里町	III
田中橋	(タナカハシ)	平針高城線	1996	14.4	7.0	美里町	宮城県	美里町	II
御前2-1号橋	(オノエマエ2-1ゴウウハシ)	御前2号線	不明	5.5	4.0	女川町	宮城県	女川町	II
御前2号橋	(オノエマエ2ゴウウハシ)	御前10号線	2001	6.1	7.5	女川町	宮城県	女川町	II
御前橋	(オノエマエハシ)	御前4号線	2002	6.4	4.6	女川町	宮城県	女川町	III
しもいがのぼし	(シモイガノボシ)	御前8号線	1989	12.2	4.0	女川町	宮城県	女川町	II
かみいがのかわ橋	(カミイガノカワハシ)	御前8号線	1989	12.0	4.0	女川町	宮城県	女川町	II
小屋ノ口橋	(コヤノクチハシ)	浦宿猪落線	不明	2.8	4.9	女川町	宮城県	女川町	III
浦宿海岸橋	(ウラジマウカイガノセンハシ)	浦宿猪落線	1970	5.6	8.4	女川町	宮城県	女川町	II
針浜橋	(ハリハマハシ)	浦宿猪落線	2000	5.6	8.1	女川町	宮城県	女川町	II
猪落橋	(イノラケハシ)	浦宿猪落線	1999	4.0	8.9	女川町	宮城県	女川町	II
猪落沢橋	(イノラケサワハシ)	針浜猪落線	不明	8.6	2.0	女川町	宮城県	女川町	II
浦宿1号橋	(ウラジマ1ゴウウハシ)	浦宿9号線	不明	2.1	5.2	女川町	宮城県	女川町	II

【宮城県】橋梁点検結果(地方公共団体)

平成27年6月30日時点

橋梁名(フリガナ)		路線名	架設年次(西暦)	橋長(m)	幅員(m)	管理者	行政区域		点検記録
						管理者名	都道府県名	市区町村名	
小屋ノ口1号橋	(コヤノクチイチゴウハシ)	浦宿12号線	1990	3.0	5.3	女川町	宮城県	女川町	Ⅲ
尾田峰沢1号橋	(オエノミネワケイチゴウハシ)	浦宿26号線	不明	2.3	5.8	女川町	宮城県	女川町	Ⅱ
大沢橋	(オオサワハシ)	大沢安住線	1962	7.8	5.2	女川町	宮城県	女川町	Ⅱ
大沢川下流橋	(オオサワカハカゲハシ)	大沢2号線	1987	7.5	4.0	女川町	宮城県	女川町	Ⅱ
大沢川上流橋	(オオサワカハカゲヨリウハシ)	大沢8号線	不明	6.8	3.6	女川町	宮城県	女川町	Ⅱ
後山橋	(ウシロヤマハシ)	針浜1号線	1967	6.5	4.0	女川町	宮城県	女川町	Ⅲ
後山2号橋	(ウシロヤマニゴウハシ)	蓬田針浜線	1967	3.0	3.6	女川町	宮城県	女川町	Ⅱ
浜中橋	(ハマナカハシ)	針浜8号線	1984	6.4	10.0	女川町	宮城県	女川町	Ⅱ
浜中2号橋	(ハマナカニゴウハシ)	針浜8号線	1987	5.1	5.4	女川町	宮城県	女川町	Ⅱ
針浜沢橋	(ハリハマサワハシ)	針浜9号線	不明	2.2	4.1	女川町	宮城県	女川町	Ⅱ
野々浜川橋	(ノノハマカハシ)	野々浜7号線	1990	2.5	1.9	女川町	宮城県	女川町	Ⅱ
大石原1号橋	(オオイシハライチゴウハシ)	大石原1号線	不明	2.6	2.3	女川町	宮城県	女川町	Ⅱ
アンダーパス	(アンダーパス)	浦宿12号線	不明	4.2	5.0	女川町	宮城県	女川町	Ⅱ
並石1号橋	(ナミシイシゴウキョウ)	町道並石線	1990	18.9	4.1	南三陸町	宮城県	南三陸町	Ⅱ
並石2号橋	(ナミシニコウキョウ)	町道並石線	不明	7.4	4.0	南三陸町	宮城県	南三陸町	Ⅱ
下川橋	(シモカハシ)	町道津の宮滝浜線	1931	2.9	4.4	南三陸町	宮城県	南三陸町	Ⅱ
若宮橋	(ワカミヤハシ)	町道津の宮滝浜線	1926	3.0	3.0	南三陸町	宮城県	南三陸町	Ⅲ
滝浜橋	(タキハマハシ)	町道津の宮滝浜線	1931	6.1	3.2	南三陸町	宮城県	南三陸町	Ⅱ
細浦橋	(ホソウラハシ)	町道細浦線	1963	13.0	5.6	南三陸町	宮城県	南三陸町	Ⅱ
大沢橋	(オオサワハシ)	町道助作大沢線	1964	4.9	3.5	南三陸町	宮城県	南三陸町	Ⅱ
蛇王橋	(ヘビオウハシ)	町道細浦切割線	1971	34.0	3.1	南三陸町	宮城県	南三陸町	Ⅱ
熊田橋	(クマダハシ)	町道横断1号線	1961	29.0	5.5	南三陸町	宮城県	南三陸町	Ⅱ
橋本橋	(ハシモトハシ)	町道松坂線	不明	11.1	3.0	南三陸町	宮城県	南三陸町	Ⅱ
入谷橋	(イリヤハシ)	町道中道線	1968	16.0	3.5	南三陸町	宮城県	南三陸町	Ⅱ
大明神橋	(オホミヨウジンハシ)	町道横断3号線	1973	16.1	5.5	南三陸町	宮城県	南三陸町	Ⅱ
桜沢橋	(サクラザワハシ)	町道松笠線	1968	15.6	2.5	南三陸町	宮城県	南三陸町	Ⅱ
押館橋	(オシタテハシ)	町道松笠線	1979	15.5	4.0	南三陸町	宮城県	南三陸町	Ⅱ
雲南橋	(ウンナンハシ)	町道横断3号線	1972	20.6	5.0	南三陸町	宮城県	南三陸町	Ⅱ
入谷大橋	(イリヤオオハシ)	町道横断3号線	1974	25.6	5.5	南三陸町	宮城県	南三陸町	Ⅱ
最上橋	(モガミハシ)	町道井戸の入線	不明	22.8	2.5	南三陸町	宮城県	南三陸町	Ⅱ
袖山橋	(ソデヤマハシ)	町道袖山線	1984	18.9	3.5	南三陸町	宮城県	南三陸町	Ⅱ
中在橋	(ナカザイハシ)	町道中在線	不明	22.0	4.7	南三陸町	宮城県	南三陸町	Ⅱ
歌津跨線橋	(ウタツコンセンキョウ)	町道伊里前住宅線	不明	26.2	3.6	南三陸町	宮城県	南三陸町	Ⅱ
御所橋	(ゴシヨハシ)	町道上沢弘川線	1987	15.6	8.9	南三陸町	宮城県	南三陸町	Ⅱ

【宮城県】トンネル点検結果(地方公共団体)

平成27年6月30日時点

トンネル名(フリガナ)		路線名	完成年次(西暦)	延長(m)	管理者	行政区域		点検記録
					管理者名	都道府県名	市区町村名	判定区分
宮床トンネル	ミヤトコトンネル	国道457号	1991	185	宮城県	宮城県	大和町	Ⅱ
石積トンネル	イシヅモリトンネル	県道3号線	1999	445	宮城県	宮城県	富谷町	Ⅱ
しおりふれあいトンネル	シオリフルアイトンネル	県道271号線	2000	1107	宮城県	宮城県	塩竈市	Ⅲ
川口トンネル	カガチトンネル	国道457号	1960	70	宮城県	宮城県	栗原市	Ⅲ
新玉山トンネル	シンタヤマトンネル	県道42号線	1999	1220	宮城県	宮城県	栗原市	Ⅲ
薄木トンネル	ウスキトンネル	県道42号線	1989	230	宮城県	宮城県	栗原市	Ⅱ
風越トンネル	カザコシトンネル	県道2号線	1998	634	宮城県	宮城県	石巻市	Ⅱ
八瀬トンネル	ヤセトンネル	国道284号	1998	148	宮城県	宮城県	気仙沼市	Ⅱ
栈敷が森トンネル	サジキガモリトンネル	国道284号	1999	462	宮城県	宮城県	気仙沼市	Ⅲ
巨釜トンネル	オカトンネル	県道26号線	1989	77.5	宮城県	宮城県	気仙沼市	Ⅱ
瞑想の松トンネル	メイソウマツトンネル	市道川内南小泉(その3)線	1988	315	仙台市	宮城県	仙台市青葉区	Ⅱ
北山トンネル(下り線)	キタヤマトンネル(下り線)	県道大衡仙台線	2011	758	仙台市	宮城県	仙台市青葉区	Ⅱ
北山トンネル(上り線)	キタヤマトンネル(上り線)	県道大衡仙台線	2011	1051	仙台市	宮城県	仙台市青葉区	Ⅱ
南北沢トンネル	ミナミキタザトンネル	愛島西部線	1991	100	名取市	宮城県	名取市	Ⅱ
蜂ヶ森トンネル	ハチカモリトンネル	愛島西部線	1993	364	名取市	宮城県	名取市	Ⅲ
飛ヶ崎トンネル	トビガサトンネル	パンフィックライン	1987	48	七ヶ浜町	宮城県	七ヶ浜町	Ⅱ
五部浦第一トンネル	ゴブウラガイチトンネル	町道横浦大石原浜線	2006	510	女川町	宮城県	女川町	Ⅰ
万石浦トンネル	マンコクウラトンネル	町道浦宿猪落線	2003	423	女川町	宮城県	女川町	Ⅰ

【宮城県】大型カルバート点検結果(地方公共団体)

平成27年6月30日時点

施設名(フリガナ)		路線名	建設年次(西暦)	延長(m)	幅員(m)	管理者	行政区域		点検記録
						管理者名	都道府県名	市区町村名	判定区分
中沢上42号第2G-B0X	(ナカザウカミ42ゴウダイニガハート)	百合子線	1993	16.6	10.2	東松島市	宮城県	東松島市	I

【宮城県】横断歩道橋点検結果(地方公共団体)

平成27年6月30日時点

横断歩道橋名(フリガナ)		路線名	建設年次(西暦)	橋長(m)	通路幅員(m)	管理者	行政区域		点検記録
						管理者名	都道府県名	市区町村名	判定区分
かっぱ橋	(カッパバシ)	藤倉庚塚線	不明	49.5	2.2	塩竈市	宮城県	塩竈市	Ⅱ
本吉跨線橋	(モトヨシコセンキョウ)	本吉駅前1号線	1978	40.2	1.9	気仙沼市	宮城県	気仙沼市	Ⅱ
社せきのした自由通路橋	(モトセキノシタジユウツウキョウ)	社せきのした自由通路線	2007	34.9	6.6	名取市	宮城県	名取市	Ⅱ
駅前歩道橋	(エキマエホドウキョウ)	東田中八幡線	1993	78	3.9	多賀城市	宮城県	多賀城市	Ⅲ

○ 判定区分Ⅳの施設は、緊急措置（通行止め、片側車線通行規制、主桁補強）を実施済

<判定区分Ⅳのリスト>

○橋梁

管理者	施設名	路線名	建設年	損傷の具体的内容
宮城県 気仙沼市	馬籠橋	市道上野旧県道 線	1963	主桁の剥離・鉄筋露出 床板の剥離・鉄筋露出 下部構造の剥離
宮城県 名取市	川内沢橋	市道 笠島中道 線	1983	主桁のひびわれ・剥離・鉄筋露出
宮城県 大崎市	七日町一号 橋	市道第一小前線	不明	主桁のひびわれ
宮城県 亘理町	上野地北橋	町道下新道上野 地線	1966	橋台の傾斜が著しい
宮城県 亘理町	南中橋	町道吉田浜南線	1990	1主桁が消失し、直角方向へのず れが生じている

<判定区分Ⅳのリスト>

○トンネル

管理者	施設名	路線名	建設年	損傷の具体的内容

○道路附属物等

管理者	施設名	路線名	建設年	損傷の具体的内容

※判定区分

区分		状態
I	健全	構造物の機能に支障が生じていない状態
II	予防保全段階	構造物の機能に支障が生じていないが、予防保全の観点から措置を講ずることが望ましい状態
III	早期措置段階	構造物の機能に支障が生じる可能性があり、早期に措置を講ずべき状態
IV	緊急措置段階	構造物の機能に支障が生じている、又は生じる可能性が著しく高く、緊急に措置を講ずべき状態

〈各構造物の平成27年度の点検予定〉

道路施設	管理施設数	H26点検計画数 (A)	H27点検計画数 (B)	H26点検実施数 (C)	H27点検予定数 (A+B-C)
橋梁	12,434	1,628	2,387	1,757	2,258
トンネル	118	18	22	20	20
道路附属物等	539	74	148	44	178
合計	13,091	1,720	2,557	1,821	2,456

- ・H26計画点検数(A)、H27計画点検数(B)は、H26.12に策定した数値であり、今後の計画点検数は見直しすることがある

＜最優先で点検すべきの平成27年度の点検予定＞

道路施設	管理施設数	H26点検計画数 (A)	H27点検計画数 (B)	H26点検実施数 (C)	H27点検予定数 (A+B-C)
緊急輸送道路を跨ぐ跨道橋	243	39	28	39	28
跨線橋	161	17	45	15	47
緊急輸送道路を構成する橋梁	1,496	305	296	161	440
合計	1,900	361	369	215	515

- ・H26計画点検数(A)、H27計画点検数(B)は、H26.12に策定した数値であり、今後の計画点検数は見直しすることがある

○希望する市町村が、公益社団法人宮城県建設センターにマネジメント業務および点検業務を一括発注を行うことにより、定期点検5項目の発注・点検・診断の一連のメンテナンスサイクルを構築。

＜地域一括発注による平成26年度の点検実施と平成27年度の点検計画＞

平成26年度

○参加14市町

○定期点検

(道路橋863橋, 歩道橋1橋)

平成27年度

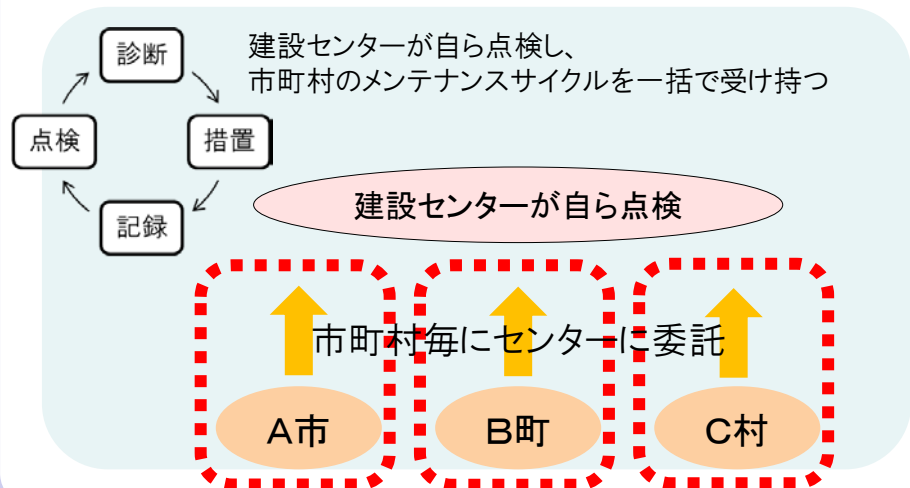
○参加23市町村

○7月31日時点で19市町村が契約済み。

○定期点検(道路橋1, 868橋、大型カルバート1基、歩道橋1橋)

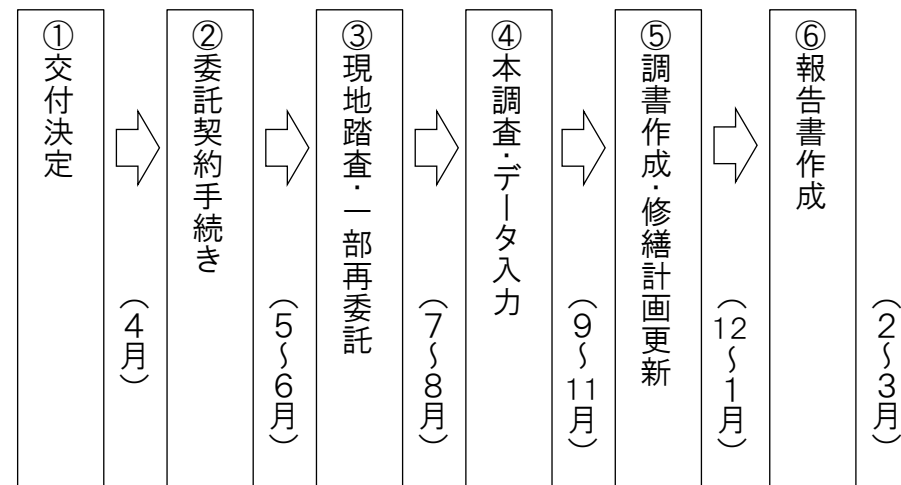
【イメージ図】

・定期点検5項目の点検、診断、措置、記録、長寿命化計画策定、データ保管等について、建設センターが一括してトータルマネジメントを行うもの。



【業務スケジュール(予定)】

・第一四半期に契約し、現地踏査結果・点検状況を勘案し、10月までに次年度要望額を確認。



■地方自治体への支援（各種研修等）

※H27年度状況：延べ64名の地方公共団体職員（42県市町村）が受講予定

【H27年度研修（実施・計画）】

①道路構造物管理実務者研修

〈東北地方整備局〉

対 象：自治体職員及び直轄職員

目 的：地方公共団体の職員の技術力育成のため、
点検要領に基づく点検に必要な知識・
技能等を取得するための研修。

募集時期：4月～9月下旬



研修名	開催時期	募集期限	受講(予定)者数
橋梁初級 I i 期	7/6～7/10	締切済	7名
トンネル初級	8/25～8/28	締切済	7名
橋梁初級 I ii 期	9/14～9/18	締切済	(46名)
橋梁初級 II	11/17～11/20	9/25	(4名)

H27.8.20現在

②メンテナンス研修:橋梁点検現地研修会

対象:自治体職員
 予定人数:1会場40名程度
 時期:8月以降
 目的:管理者又は発注者として必要な知識の習得を目的として、橋梁に係る点検要領の理解に係わる講義を行う。



全景写真

■現地研修会予定橋梁について

路線名:一般国道347号

橋梁名:田川橋

所在地:加美郡加美町宮崎田川地内

完成年月:昭和57年12月

橋梁形式:単純PCポステンT桁橋・8連

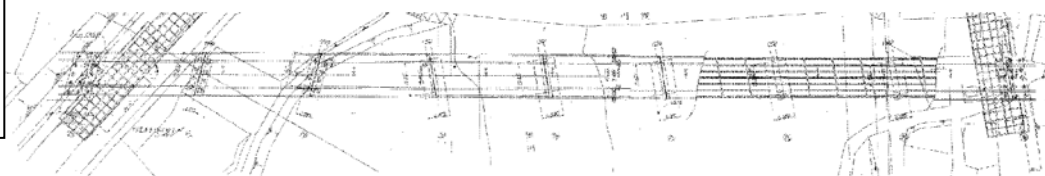
下部形式:逆T式橋台, 小判柱橋脚

側面図

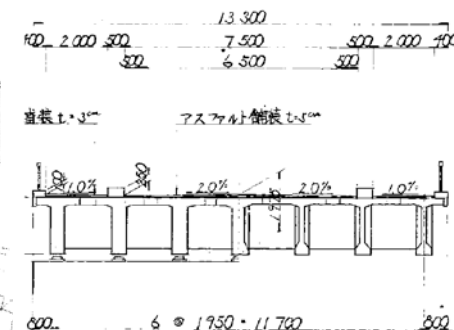
橋長 279700



平面図



断面図



位置図