

平成27年度（第2回）福島県道路メンテナンス会議

日時：平成27年8月31日

14:00～16:00

場所：ビッグパレットふくしま

中会議室

議 事 次 第

1. 開 会

2. 挨拶

3. 議 事

(1) H26年度 定期点検の取り組み状況

- ・メンテナンスサイクル 資料①
- ・道路メンテナンス年報（暫定版） 資料②
- ・H26点検実施状況（地整版） 資料③④
- ・県内のH26点検結果 資料⑤
- ・県内判定区分Ⅳの構造物リスト 資料⑥

(2) H27年度 定期点検計画

- ・県内のH27点検計画 資料⑦

(3) その他

- ・市町村支援の取り組み 資料⑧
- ・研修の開催状況 資料⑨

4. 意見交換

5. 閉 会

平成27年度 第2回 福島県道路メンテナンス会議



国土交通省 東北地方整備局 提供資料

【1. 道路インフラを取り巻く現状】

(1) 道路インフラの現状

- 全橋梁約70万橋のうち約50万橋が市町村道
- 一部の構造物で老朽化による変状が顕在化
- 地方公共団体管理橋梁では、最近5年間で通行規制等が2倍以上に増加

(2) 老朽化対策の課題

- 直轄維持修繕予算は最近10年間で2割減少
- 町の約5割、村の約7割で橋梁保全業務に携わっている土木技術者が存在しない
- 地方公共団体では、遠望目視による点検も多く点検の質に課題

(3) 現状の総括(2つの根本的課題)

最低限のルール・基準が確立していない

メンテナンスサイクルを回す仕組みがない

【2. 国土交通省の取組みと目指すべき方向性】

(1) メンテナンス元年の取組み

本格的にメンテナンスサイクルを回すための取組みに着手

- 道路法改正【H25.6】
 - ・点検基準の法定化
 - ・国による修繕等代行制度創設
- インフラ長寿命化基本計画の策定【H25.11】
 - 『インフラ老朽化対策の推進に関する関係省庁連絡会議』
 - ⇒インフラ長寿命化計画(行動計画)の策定へ

(2) 目指すべき方向性

- ①メンテナンスサイクルを確定 ②メンテナンスサイクルを回す仕組みを構築

産学官のリソース(予算・人材・技術)を全て投入し、総力をあげて本格的なメンテナンスサイクルを始動【道路メンテナンス総力戦】

【3. 具体的な取組み】

(1) メンテナンスサイクルを確定(道路管理者の義務の明確化)

各道路管理者の責任で以下のメンテナンスサイクルを実施

【点検】

- 橋梁(約70万橋)・トンネル(約1万本)等は、国が定める統一的な基準により、5年に1度、近接目視による全数監視を実施
- 舗装、照明柱等は適切な更新年数を設定し点検・更新を実施

【診断】

- 統一的な尺度で健全度の判定区分を設定し、診断を実施

『道路インフラ健診』 (省令・告示：H26.3.31公布、同年7.1施行予定)

区分		状態
I	健全	構造物の機能に支障が生じていない状態
II	予防保全段階	構造物の機能に支障が生じていないが、予防保全の観点から措置を講ずることが望ましい状態
III	早期措置段階	構造物の機能に支障が生じる可能性があり、早期に措置を講ずべき状態
IV	緊急措置段階	構造物の機能に支障が生じている、又は生じる可能性が著しく高く、緊急に措置を講ずべき状態

【措置】

- 点検・診断の結果に基づき計画的に修繕を実施し、必要な修繕ができない場合は、通行規制・通行止め
- 利用状況を踏まえ、橋梁等を集約化・撤去
- 適切な措置を講じない地方公共団体には国が勧告・指示
- 重大事故等の原因究明、再発防止策を検討する『道路インフラ安全委員会』を設置

【記録】

- 点検・診断・措置の結果をとりまとめ、評価・公表(見える化)

H26
結果を
公表

(2) メンテナンスサイクルを回す仕組みを構築

メンテナンスサイクルを持続的に回す以下の仕組みを構築

【予算】

- (高速) ○高速道路更新事業の財源確保(通常国会に法改正案提出)
- (直轄) ○点検、修繕予算は最優先で確保
- (地方) ○複数年にわたり集中的に実施する大規模修繕・更新に対して支援する補助制度

【体制】

- 都道府県ごとに『道路メンテナンス会議』を設置
- メンテナンス業務の地域一括発注や複数年契約を実施
- 社会的に影響の大きな路線の施設等について、国の職員等から構成される『道路メンテナンス技術集団』による『直轄診断』を実施
- 重要性、緊急性の高い橋梁等は、必要に応じて、国や高速会社等が点検や修繕等を代行(跨道橋等)
- 地方公共団体の職員・民間企業の社員も対象とした研修の充実

【技術】

- 点検業務・修繕工事の適正な積算基準を設定
- 点検・診断の知識・技能・実務経験を有する技術者確保のための資格制度
- 産学官によるメンテナンス技術の戦略的な技術開発を推進

【国民の理解・協働】

- 老朽化の現状や対策について、国民の理解と協働の取組みを推進

1. 道路メンテナンス年報について

- 平成 25 年の道路法改正等を受け、平成 26 年 7 月より、道路管理者は、全ての橋梁、トンネル等について、5 年に 1 度、近接目視で点検を行い、点検結果として、健全性を 4 段階に診断することになりました。
- 国土交通省では、国民・道路利用者の皆様に道路インフラの現状及び老朽化対策についてご理解頂くため、点検の実施状況や結果等を調査し、「道路メンテナンス年報」としてまとめました。
- 結果の詳細は、以下のホームページにてご覧いただけます。
http://www.mlit.go.jp/road/sisaku/yobohozen/yobohozen_maint2.html
- この調査結果は、点検結果を踏まえた今後の措置方針の立案等を検討するための資料となります。
- なお、本年報に記載されている数値は、平成 27 年 6 月末時点の暫定値であり、今後変わりうる可能性があります。

点検について

全ての道路管理者は、「橋梁」、「トンネル」、及び「シェッド・大型カルバート、横断歩道橋、門型標識等（以下、道路附属物等）」の道路施設について、5 年に 1 度、近接目視にて、点検を実施していきます。

<平成 26 年度点検実施数>

道路施設	管理施設数	点検実施数	点検実施率
橋梁	706,549	59,808	8%
トンネル	10,907	1,393	13%
道路附属物等	39,942	6,125	15%

H27.6 末時点

※ 上記の他に、国土交通省及び高速道路会社管理の溝橋（カルバート）がある。
 （管理施設数、点検実施数は、国土交通省 9,467、101、高速道路会社 5,733、1,481）

点検結果について

橋梁、トンネル等の健全性の点検結果は、以下の 4 段階に区分します。

区分	状態
I 健全	構造物の機能に支障が生じていない状態。
II 予防保全段階	構造物の機能に支障が生じていないが、予防保全の観点から措置を講ずることが望ましい状態。
III 早期措置段階	構造物の機能に支障が生じる可能性があり、早期に措置を講ずべき状態。
IV 緊急措置段階	構造物の機能に支障が生じている、又は生じる可能性が著しく高く、緊急に措置を講ずべき状態。

道路メンテナンス年報の活用

道路メンテナンス年報は、橋梁等の老朽化の実態の把握、点検結果を踏まえた措置方針の立案などに活用することとしています。

道路の老朽化の現状はどうなっているのだろうか。

→ 地域毎のデータ、経年的な変化等、様々な観点から我が国の道路施設の老朽化の実態を把握することができます。

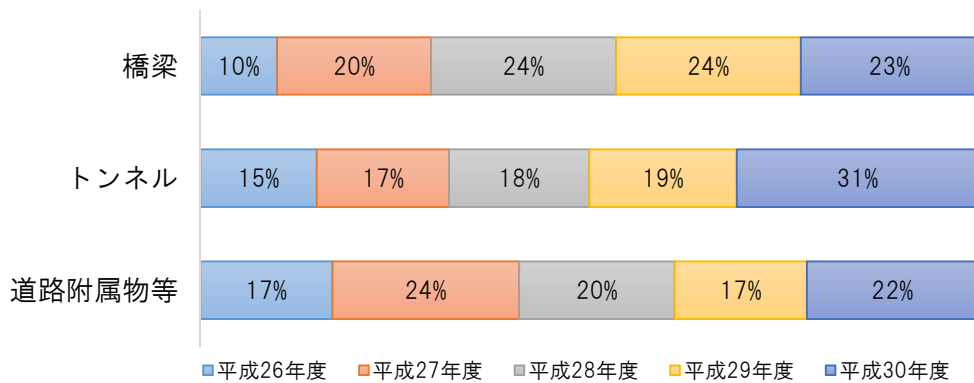
今後どのように措置していくのか。

→ 各道路管理者は、自らの管理施設の老朽化の実態を踏まえ、今後の措置方針を立案していくこととなります。

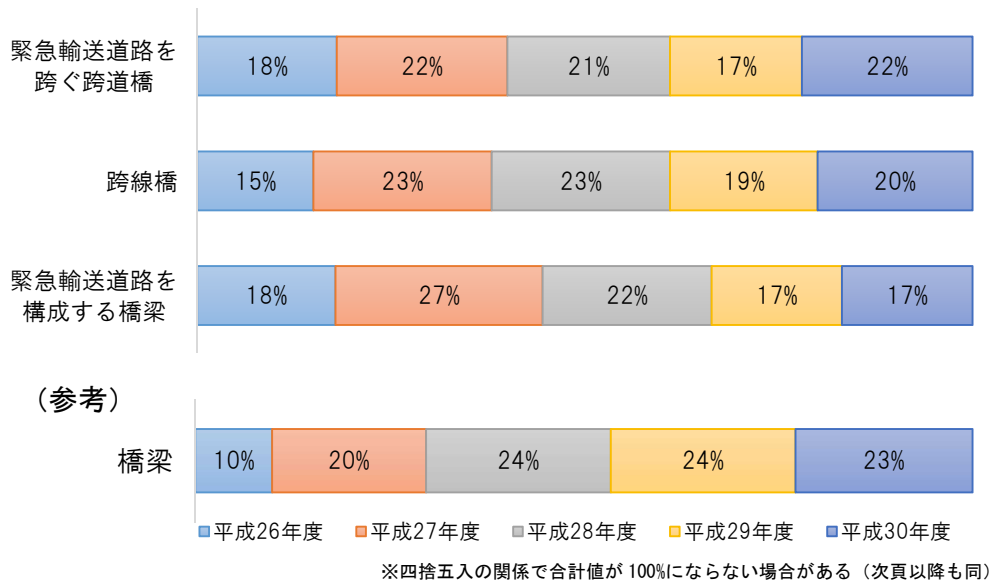
2. 点検計画

- 全道路管理者は平成 26 年 12 月時点で、橋梁、トンネル、道路附属物等について、平成 30 年度までに全ての施設の点検を実施する点検計画※を策定しました。
- また、第三者被害の予防並びに路線重要性の観点から緊急輸送道路を跨ぐ跨道橋、跨線橋、緊急輸送道路を構成する橋梁については、最優先で点検を進めることとしています。

○ 5年間の点検計画(全道路管理者合計)



○ 跨道橋、跨線橋等の5年間の点検計画(全道路管理者合計)



※ 国土交通省では、従前より橋梁等について、5年に1回の点検を実施してきているところです。また、高速道路会社では、笹子トンネル天井板落下事故以降、各種の構造物を点検したうえで更新・修繕計画を策定し、事業に着手しており、引き続き定期的な点検を実施していきます。

3. 点検実施状況（平成 26 年度）

(1) 全国の橋梁・トンネル・道路附属物等

- 平成 26 年度において、橋梁は全国約 70 万橋のうち、約 6 万橋の点検を実施しました。各管理者別の点検実施数は、国土交通省 5,741 橋、高速道路会社 2,155 橋、都道府県・政令市等 20,739 橋、市区町村 31,173 橋となりました。
- なお、点検実施率は、全体で約 8%、管理者別では、国土交通省 約 20%、高速道路会社 約 12%、都道府県・政令市等 約 11%、市区町村 約 6%となっています。
- その他、トンネル及び道路附属物等は、それぞれ約 1,400 箇所、約 6,100 施設で点検を実施し、約 13%、約 15%の点検実施率となっています。

○橋梁

（単位：橋）

管理者	管理施設数	点検実施数	点検実施率
国土交通省	28,139	5,741	20%
高速道路会社	17,344	2,155	12%
都道府県・政令市等	180,985	20,739	11%
市区町村	480,081	31,173	6%
合計	706,549	59,808	8%

H27.6 末時点

○トンネル

（単位：箇所）

管理者	管理施設数	点検実施数	点検実施率
国土交通省	1,458	323	22%
高速道路会社	1,889	337	18%
都道府県・政令市等	5,293	471	9%
市区町村	2,267	262	12%
合計	10,907	1,393	13%

H27.6 末時点

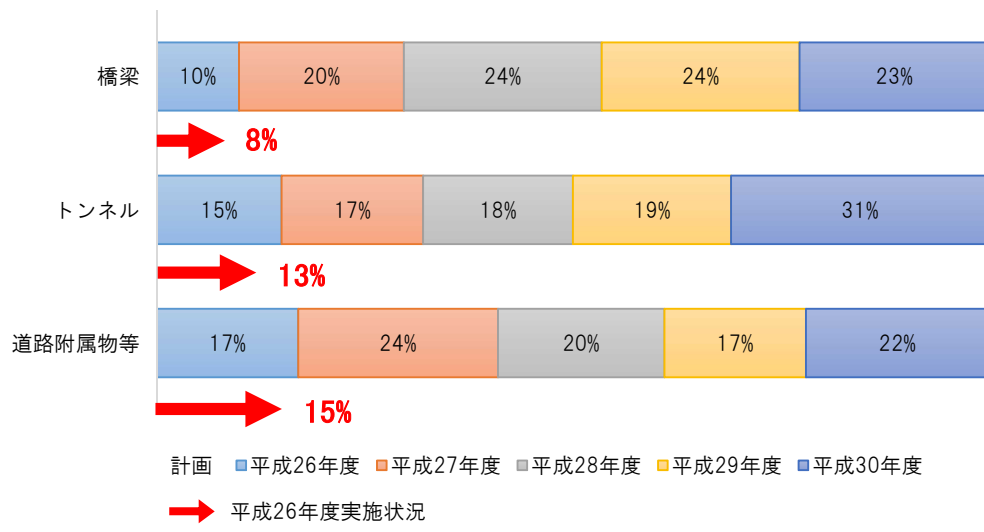
○道路附属物等

（単位：施設）

管理者	管理施設数	点検実施数	点検実施率
国土交通省	12,076	1,361	11%
高速道路会社	11,643	2,320	20%
都道府県・政令市等	13,512	1,929	14%
市区町村	2,711	515	19%
合計	39,942	6,125	15%

H27.6 末時点

○点検実施状況



(2) 都道府県別の点検実施状況

○ 平成 26 年度の点検実施状況は、地域によって異なる状況です。

○ 点検実施数(全道路管理者)

都道府県名	橋梁	トンネル	道路附属物等
北海道	1,923	43	358
青森県	1,166	6	89
岩手県	888	51	72
宮城県	1,691	21	43
秋田県	845	30	46
山形県	459	22	42
福島県	1,422	35	43
茨城県	166	3	59
栃木県	582	1	129
群馬県	1,415	12	57
埼玉県	3,162	4	504
千葉県	561	57	304
東京都	1,145	11	337
神奈川県	1,250	57	504
新潟県	898	47	123
富山県	1,338	12	66
石川県	494	7	2
福井県	1,127	54	67
山梨県	772	11	66
長野県	2,694	40	58
岐阜県	2,845	28	99
静岡県	3,060	22	237
愛知県	3,493	21	406
三重県	1,314	112	222
滋賀県	1,128	5	39
京都府	1,222	54	41
大阪府	960	7	369
兵庫県	2,010	58	362
奈良県	282	18	124

都道府県名	橋梁	トンネル	道路附属物等
和歌山県	446	27	24
鳥取県	1,301	17	6
島根県	380	70	32
岡山県	1,603	57	66
広島県	3,196	78	266
山口県	1,518	27	52
徳島県	1,160	16	112
香川県	1,016	4	9
愛媛県	1,421	28	31
高知県	413	16	93
福岡県	1,853	28	115
佐賀県	469	15	68
長崎県	744	9	48
熊本県	1,171	22	138
大分県	1,337	68	92
宮崎県	778	49	36
鹿児島県	588	9	49
沖縄県	102	4	20
合計	59,808	1,393	6,125

(参考) 管理施設数(全道路管理者)

都道府県名	橋梁	トンネル	道路附属物等
北海道	30,372	480	2,894
青森県	6,975	51	353
岩手県	13,595	287	496
宮城県	12,449	119	543
秋田県	12,095	171	450
山形県	9,047	154	484
福島県	17,380	235	861
茨城県	14,686	68	637
栃木県	12,976	94	682
群馬県	15,261	138	633
埼玉県	19,661	83	1,561
千葉県	11,530	448	1,134
東京都	6,313	187	2,393
神奈川県	9,191	334	1,956
新潟県	22,481	412	1,428
富山県	11,984	118	750
石川県	8,909	148	479
福井県	9,865	270	433
山梨県	8,166	207	496
長野県	22,205	409	924
岐阜県	26,092	367	1,100
静岡県	30,021	427	1,453
愛知県	24,919	120	2,743
三重県	19,390	236	714
滋賀県	11,966	86	434
京都府	12,799	169	626
大阪府	10,810	115	2,824
兵庫県	29,727	380	2,112
奈良県	10,494	173	295
和歌山県	11,798	324	340
鳥取県	7,639	100	210

都道府県名	橋梁	トンネル	道路附属物等
島根県	14,389	321	374
岡山県	32,087	256	663
広島県	22,720	418	887
山口県	14,823	273	605
徳島県	12,399	182	403
香川県	7,903	53	434
愛媛県	12,757	353	568
高知県	13,604	396	345
福岡県	29,356	153	1,110
佐賀県	12,462	52	253
長崎県	9,946	208	216
熊本県	19,920	292	327
大分県	10,890	574	313
宮崎県	9,468	243	398
鹿児島県	10,511	174	328
沖縄県	2,518	49	280
合計	706,549	10,907	39,942

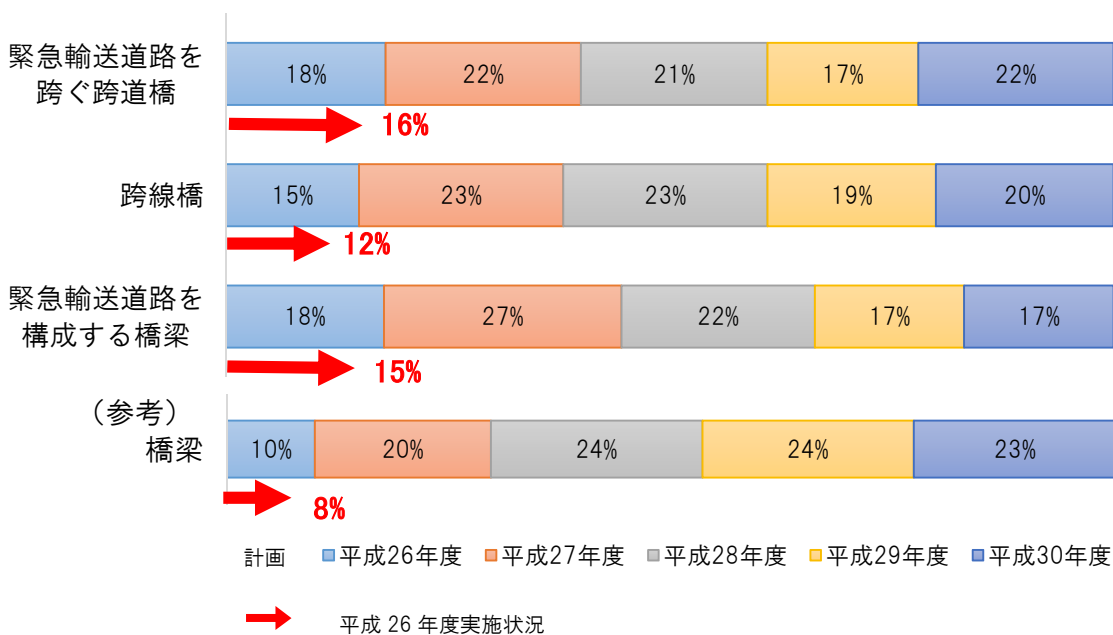
(3) 最優先で点検すべき橋梁

- 第三者被害の予防並びに路線重要性の観点から、緊急輸送道路を跨ぐ跨道橋、跨線橋、緊急輸送道路を構成する橋梁については、最優先で点検を進めることとしており、それぞれ、2,035 橋、1,063 橋、15,427 橋で、点検を実施しました。
- 点検実施率は、緊急輸送道路を跨ぐ跨道橋、跨線橋、緊急輸送道路を構成する橋梁について、それぞれ、約 16%、約 12%、約 15%と、いずれも、橋梁全体の点検実施率（約 8%）を上回っています。

○ 最優先で点検すべき橋梁の点検実施状況《上段：点検実施率 下段：点検実施数》

管理者	緊急輸送道路を跨ぐ 跨道橋	跨線橋	緊急輸送道路を構成する 橋梁
国土交通省	24% (402)	21% (351)	21% (4,918)
高速道路会社	14% (658)	7% (75)	12% (2,077)
都道府県・政令市等	16% (403)	12% (411)	14% (7,972)
市区町村	15% (572)	8% (226)	12% (460)
合計	16% (2,035)	12% (1,063)	15% (15,427)

H27.6 末時点



4. 点検結果（平成 26 年度）

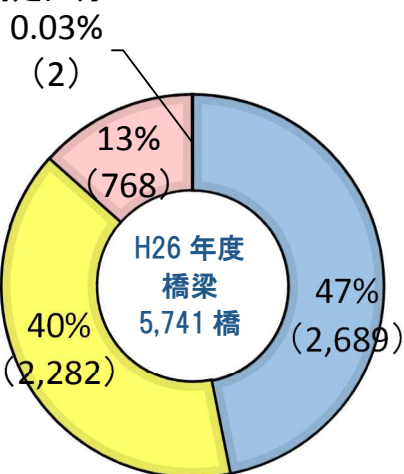
(1)国土交通省

①橋梁

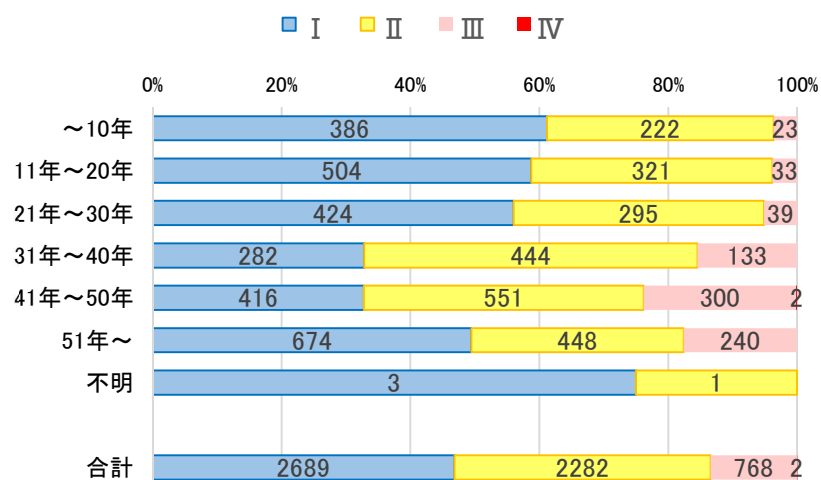
- 国土交通省では、管理する橋梁 28,139 橋のうち、5,741 橋について点検を実施し、その結果は判定区分※ I 2,689 橋、II 2,282 橋、III 768 橋、IV 2 橋となりました。なお、判定区分のそれぞれの割合は、I 47%、II 40%、III 13%、IV0.03%となります。
- 判定区分Ⅲ（早期に措置を講ずべき状態）については、建設後 30 年を過ぎると急増し、10%超となっています。
- 緊急措置段階である判定区分Ⅳの橋梁については、速やかに緊急措置を実施したところです。

- ※ 判定区分 I：健全（構造物の機能に支障が生じていない状態）
 判定区分 II：予防保全段階（構造物の機能に支障が生じていないが、予防保全の観点から措置を講ずることが望ましい状態）
 判定区分 III：早期措置段階（構造物の機能に支障が生じる可能性があり、早期に措置を講ずべき状態）
 判定区分 IV：緊急措置段階（構造物の機能に支障が生じている、又は生じる可能性が著しく高く、緊急に措置を講ずべき状態）

○ 判定区分



○ 判定区分と建設経過年度



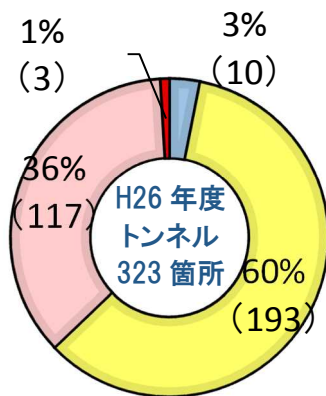
○ 判定区分Ⅳのリスト(橋梁)

施設名	路線名	建設年	損傷の具体的内容	緊急措置の内容
さかいだこそんきょう 堺田跨線橋	国道 47 号 (山形県)	1970	下フランジ及び支点上補剛材の一部が欠損。支承にも著しい腐食	仮受け材の設置
とくふつばし 徳仏橋	国道 9 号 (山口県)	1965	主桁端部のウェブ下部及び下フランジに孔食・破断が発生	仮受け材の設置

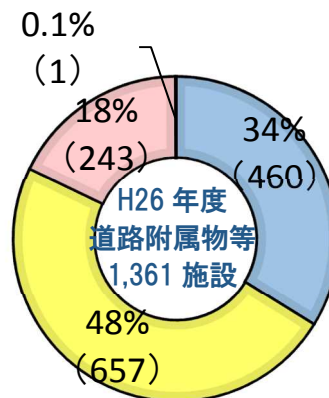
②その他の構造物

- 国土交通省では、管理するトンネル 1,458 箇所のうち、323 箇所について点検を実施し、その結果は、判定区分Ⅰ 10 箇所、Ⅱ 193 箇所、Ⅲ 117 箇所、Ⅳ 3 箇所となりました。なお、判定区分のそれぞれの割合は、Ⅰ 3%、Ⅱ 60%、Ⅲ 36%、Ⅳ 1%となります。
- また、管理する道路附属物等 12,076 施設のうち、1,361 施設について点検を実施し、その結果は、判定区分Ⅰ 460 施設、Ⅱ 657 施設、Ⅲ 243 施設、Ⅳ 1 施設となりました。なお、判定区分のそれぞれの割合は、Ⅰ 34%、Ⅱ 48%、Ⅲ 18%、Ⅳ 0.1%となります。
- 緊急措置段階である判定区分Ⅳについては、速やかに緊急措置を実施したところで

○ トンネル



○ 道路附属物等



- 判定区分Ⅰ (健全)
- 判定区分Ⅱ (予防保全段階)
- 判定区分Ⅲ (早期措置段階)
- 判定区分Ⅳ (緊急措置段階)

○ 判定区分Ⅳリスト(トンネル)

施設名	路線名	建設年	損傷の具体的内容	緊急措置の内容
かんのん 観音トンネル	一般国道 20 号 (山梨県)	1958	早期に落下の恐れのある覆工コンクリートのうき・剥離	はく落防止工の設置
つる 都留トンネル	一般国道 139 号 (山梨県)	1987	早期に落下の恐れのある覆工コンクリートのうき・剥離	はく落防止工の設置
まんざわ 万沢トンネル	一般国道 52 号 (山梨県)	1971	早期に落下の恐れのある覆工コンクリートのうき・剥離	はく落防止工の設置

○ 判定区分Ⅳリスト(道路附属物等)

施設名	管理者名	建設年	損傷の具体的内容	緊急措置の内容
門型標識	一般国道 50 号 (栃木県)	1989	横梁及び横梁トラスに孔食	標識の撤去

(2) 高速道路会社

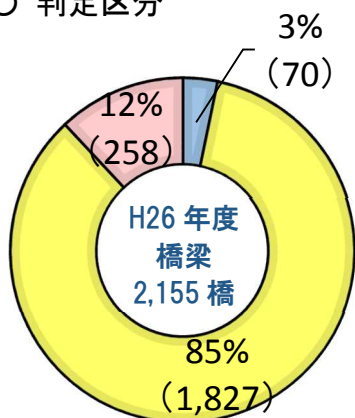
① 橋梁

○ 高速道路会社では、管理する橋梁 17,344 橋のうち、2,155 橋について点検を実施し、その結果は、判定区分Ⅰ 70 橋、Ⅱ 1,827 橋、Ⅲ 258 橋となり、判定区分Ⅳはありませんでした。

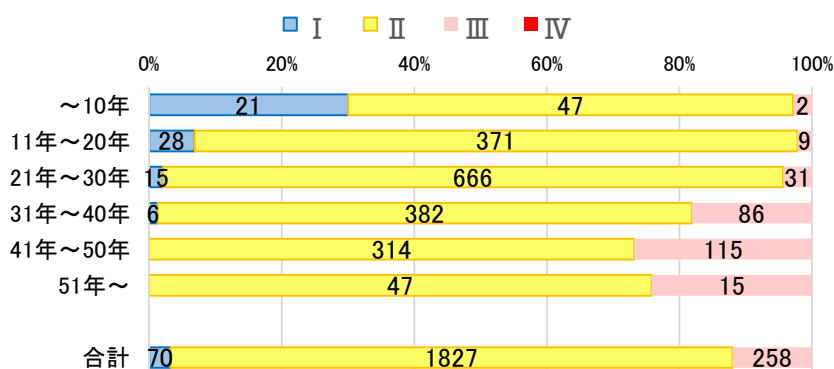
なお、判定区分のそれぞれの割合は、Ⅰ 3%、Ⅱ 85%、Ⅲ 12%となります。

○ 判定区分Ⅲ（早期に措置を講ずべき状態）については、建設後 30 年を過ぎると急増し、10%超となっています。

○ 判定区分



○ 判定区分と建設経過年数



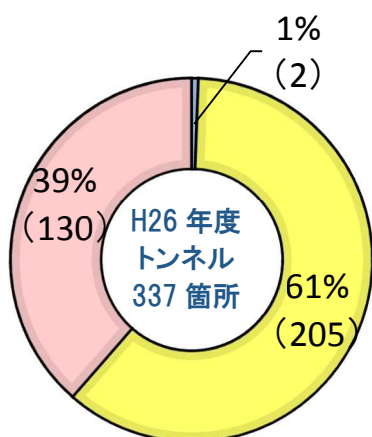
② その他の道路構造物

○ 高速道路会社では、管理するトンネル 1,889 箇所のうち、337 箇所について点検を実施し、その結果は、判定区分Ⅰ 2 箇所、Ⅱ 205 箇所、Ⅲ 130 箇所となりました。なお、判定区分のそれぞれの割合は、Ⅰ 1%、Ⅱ 61%、Ⅲ 39%となります。

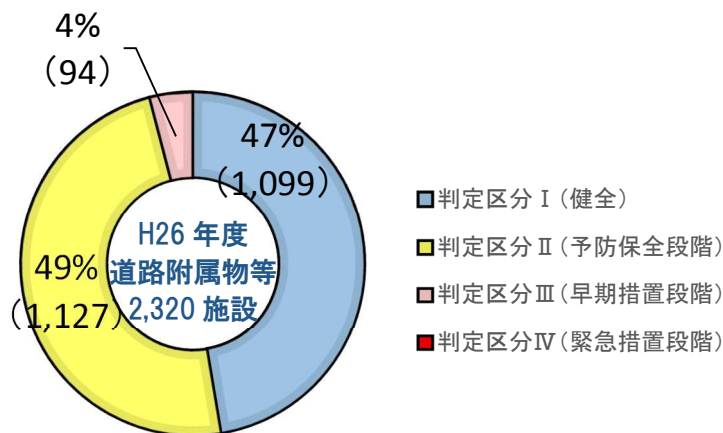
○ また、管理する道路附属物等 11,643 施設のうち、2,320 施設について点検を実施し、その結果は、判定区分Ⅰ 1,099 施設、Ⅱ 1,127 施設、Ⅲ 94 施設となりました。なお、判定区分のそれぞれの割合は、Ⅰ 47%、Ⅱ 49%、Ⅲ 4%となります。

○ とともに、判定区分Ⅳはありませんでした。

○ トンネル



○ 道路附属物等



- 判定区分Ⅰ (健全)
- 判定区分Ⅱ (予防保全段階)
- 判定区分Ⅲ (早期措置段階)
- 判定区分Ⅳ (緊急措置段階)

5. 直轄診断

- 地方公共団体への支援策の一つとして、緊急かつ高度な技術力を要する可能性が高い橋梁について、「直轄診断※」を平成 26 年度に試行的に実施しました。
- 直轄診断を実施した橋梁については、各道路管理者からの要請を踏まえ、平成 27 年度より修繕代行事業や大規模修繕・更新補助事業に着手されています。
- 「直轄診断」については、平成 27 年度より本格実施に取り組むこととしています。

○ 平成 26 年度直轄診断実施箇所と診断結果概要

橋梁名	市町村名	橋長(m)	診断結果概要
みしまおほし 三島大橋	三島町 (福島県)	131	アーチにおける継ぎ手部の高力ボルトについて、ゆるみ・脱落しているものが多数発見
おおまえはし 大前橋	嬭恋村 (群馬県)	73	床版、高欄部等におけるひびわれ部から水が内部に侵入し、鉄筋の腐食が進行 なお、大型車通行規制の解除を行うためには架替が必要
おおど 大渡ダム おほし 大橋	仁淀川町 (高知県)	444	メインケーブルの防食部の腐食が進行し、内部のケーブル素線が剥き出し状態



緊急性・難易度を踏まえて対応

平成 27 年度

- 三島大橋、大渡ダム大橋 修繕代行事業に着手
- 大前橋 大規模修繕・更新補助事業に着手

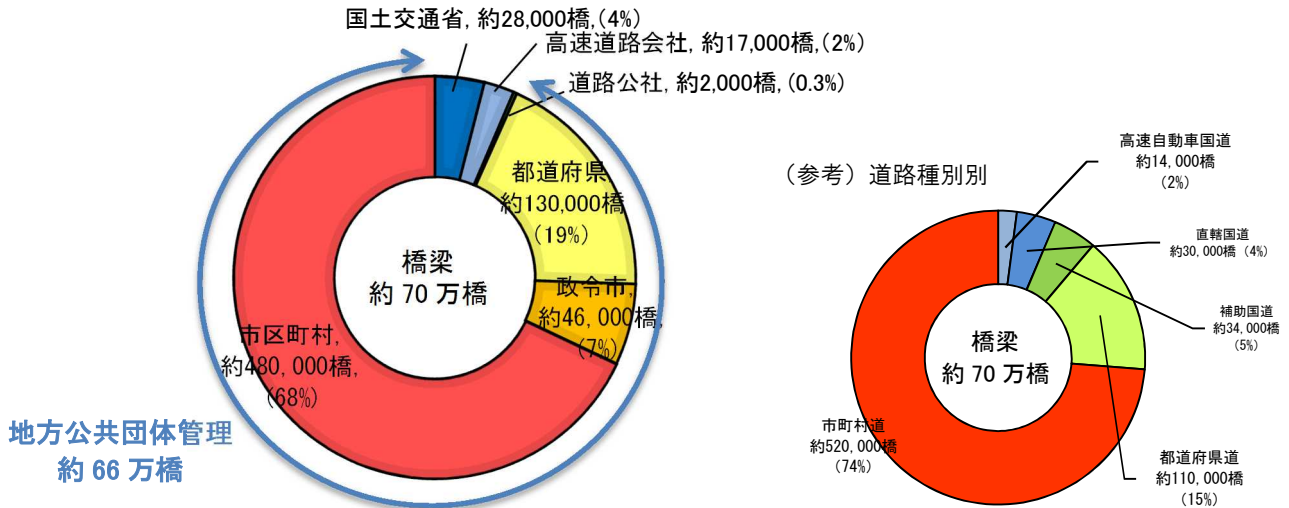
※直轄診断：「橋梁、トンネル等の道路施設については、各道路管理者が責任を持って管理する」という原則の下、それでもなお、地方公共団体の技術力等に鑑みて支援が必要なもの（複雑な構造を有するもの、損傷の度合いが著しいもの、社会的に重要なもの、等）に限り、国が地方整備局、国土技術政策総合研究所、国立開発研究法人土木研究所の職員で構成する「道路メンテナンス技術集団」を派遣し、技術的な助言を行うもの。

参考1 橋梁の現状

1. 管理者別の橋梁数、橋面積等

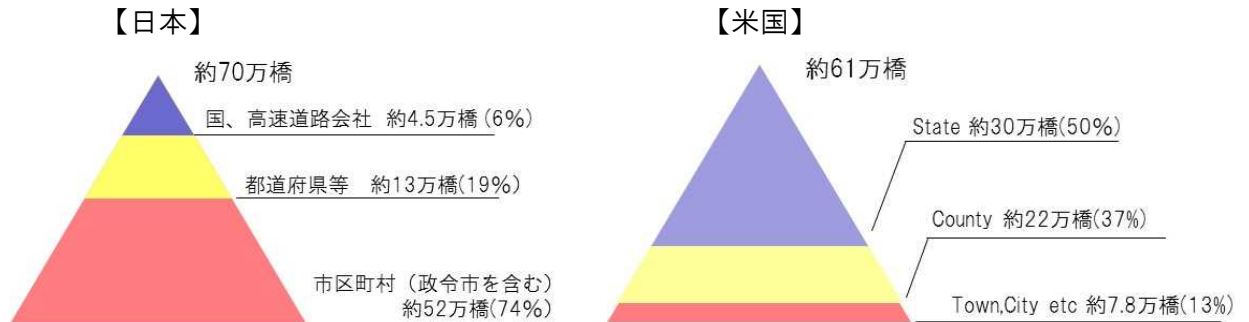
○ 我が国には橋梁が、約 70 万橋あり、このうち、地方公共団体が管理する橋梁が約 66 万橋と全体の 9 割以上を占めています。これは米国に比較すると、非常に多くなっています。

○ 道路管理者別

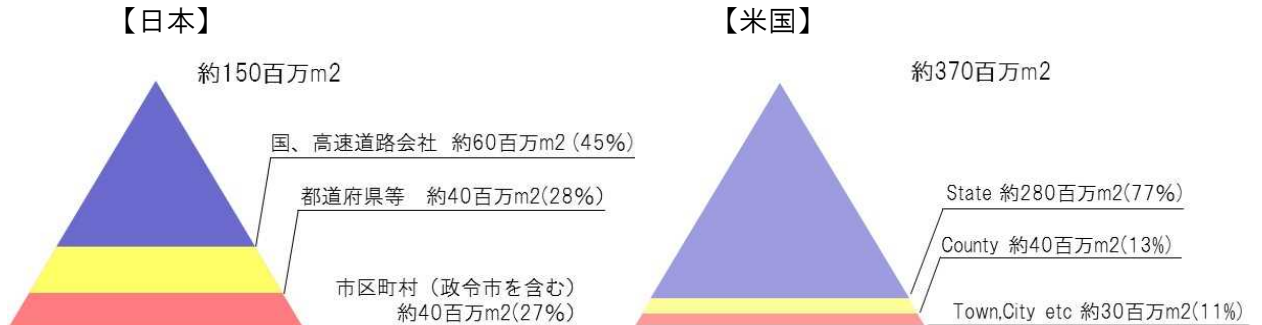


(参考) 橋梁数、橋面積に関する米国との比較

< 橋梁数 >



< 橋面積 >



出典) 日本 道路局調べ(H26.12 時点)

米国 FHWA(Federal Highway Administration)ホームページ (2014.12 時点)

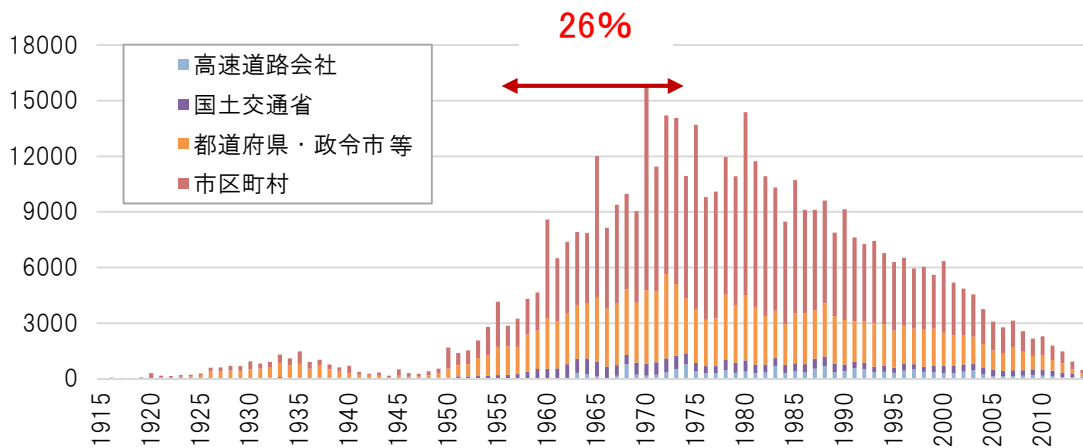
※State には Federal(約 1 万橋)を含む

※切り捨てにより合計値が一致しない

2. 建設年度別の橋梁数

- 建設年度別の橋梁数の分布を見ると、昭和30年から50年にかけて建設されたものが約26%と多くなっています。
- 建設後50年を経過した橋梁の割合は、現在は約18%ですが、10年後には約42%に急増します。特に橋長15m未満の橋梁では、約半数が建設後50年を経過します。
- この他にも建設年度が不明の道路橋が全国で約23万橋あり、これらのお大半が市区町村管理の橋長15m未満の橋梁です。

○建設年度別橋梁数



※この他に建設年度不明橋梁約23万橋

(出典)道路局調べ(H26.12時点)

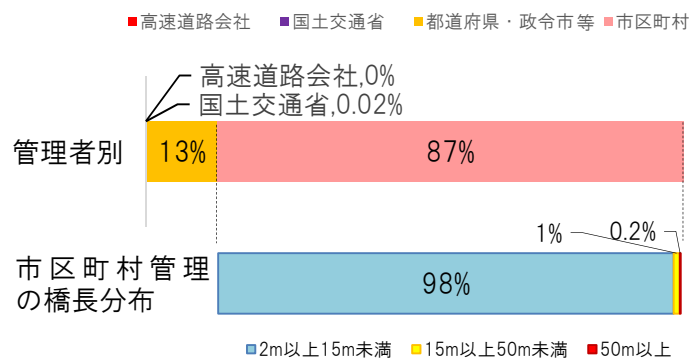
○建設後50年を経過した橋梁の割合



※この他に建設年度不明橋梁約23万橋

(出典)道路局調べ(H26.12時点)

○建設年度不明橋梁(約23万橋)の内訳



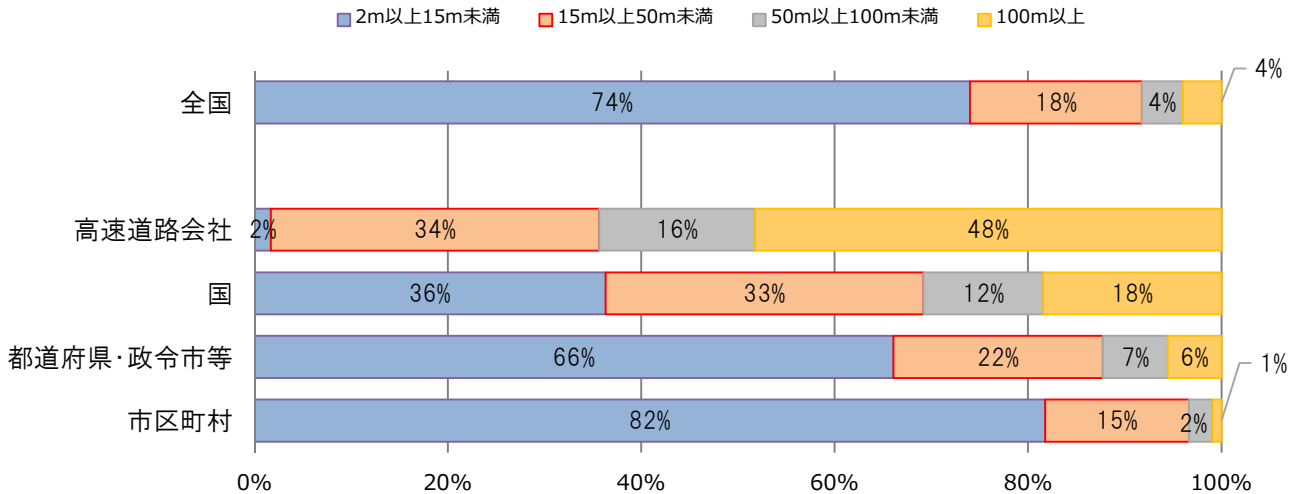
(出典)道路局調べ(H26.12時点)

3. 管理者別の橋長分布

○橋長 50m 以上の橋梁の割合は全体では約 8%ですが、高速道路会社で約 64%、国土交通省で約 30%である一方、市区町村では約 3%と管理者によって大きく異なります。

○市区町村が管理する橋梁の 80%以上が橋長 15m 未満です。一方、最優先で点検すべきとされている跨線橋では、市区町村が管理する橋梁の 80%以上が、橋長 15m 以上で、市区町村にとっては大規模なものとなっています。

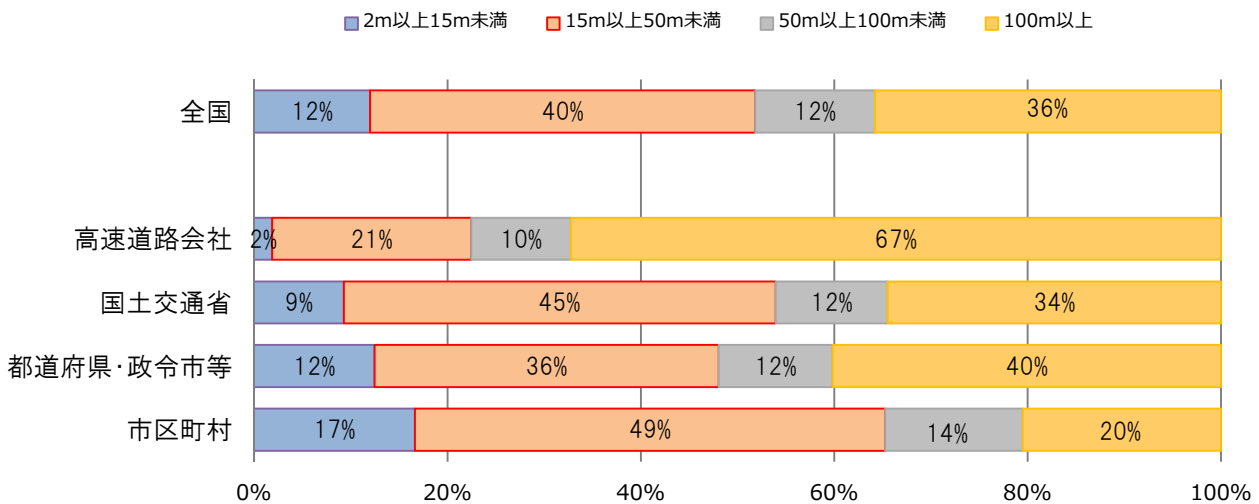
○管理者別の橋長分布



(出典)道路局調べ(H26.12 時点)

※ 橋長に関して情報がなかった橋梁約 1,000 橋を除く

○管理者別の橋長分布(跨線橋)



(出典)道路局調べ(H26.12 時点)

参考2. 地方公共団体の意識調査結果

【調査対象】

全地方公共団体(1,788 団体): 都道府県(47)、政令市(20)及び市区町村(1,721)

【調査時点】

平成 26 年 11 月(調査期間:平成 26 年 11 月4日~12 月4日)

【回答数】

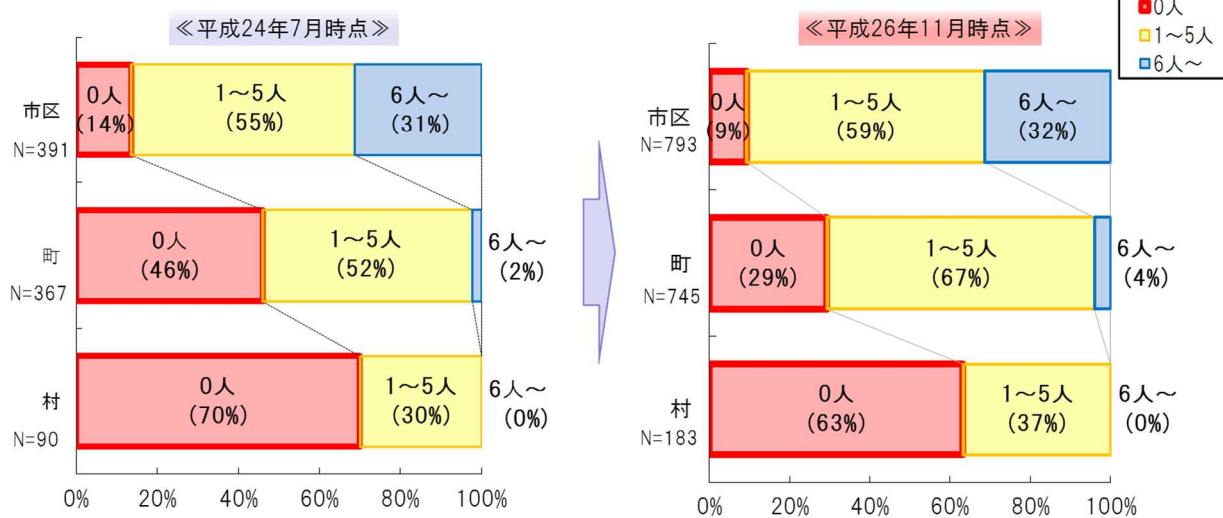
1,788 団体(47 都道府県、20 政令市、1,721 市区町村)[回答率 100%]

※なお、設問ごとに一部未記入や回答対象外のものなどがあるため、有効回答数は異なります。

(1) 橋梁管理に携わる土木技術者数

○ 平成 24 年度に比べ、橋梁管理に携わる土木技術者が存在しない町は約 5 割から約 3 割へ、村は約 7 割から約 6 割へ減少

問：橋梁管理に携わる土木技術者の人数をお答えください。



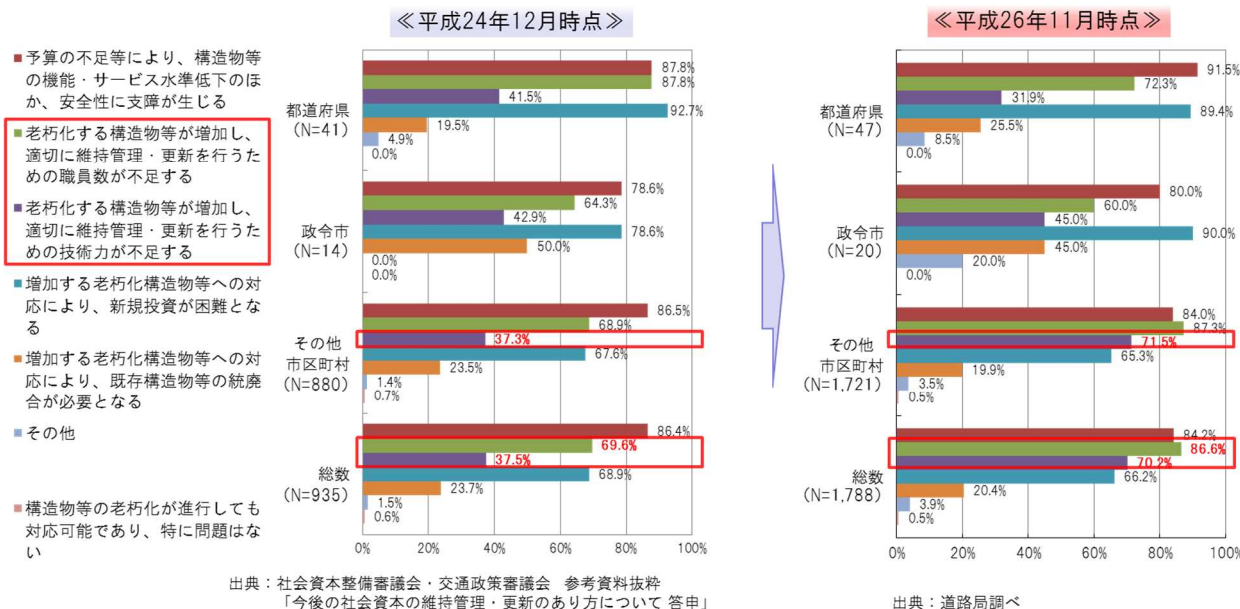
※有効回答数：848
出典：道路局調べ

※有効回答数：1,721
出典：道路局調べ

(2) 老朽化対策を進める上での懸念事項

- 老朽化する構造物等が増加し、適切に維持管理・更新を行うための職員数または技術力が不足するとの懸念が高まっている。特に市区町村では、技術力不足に関する懸念が倍増

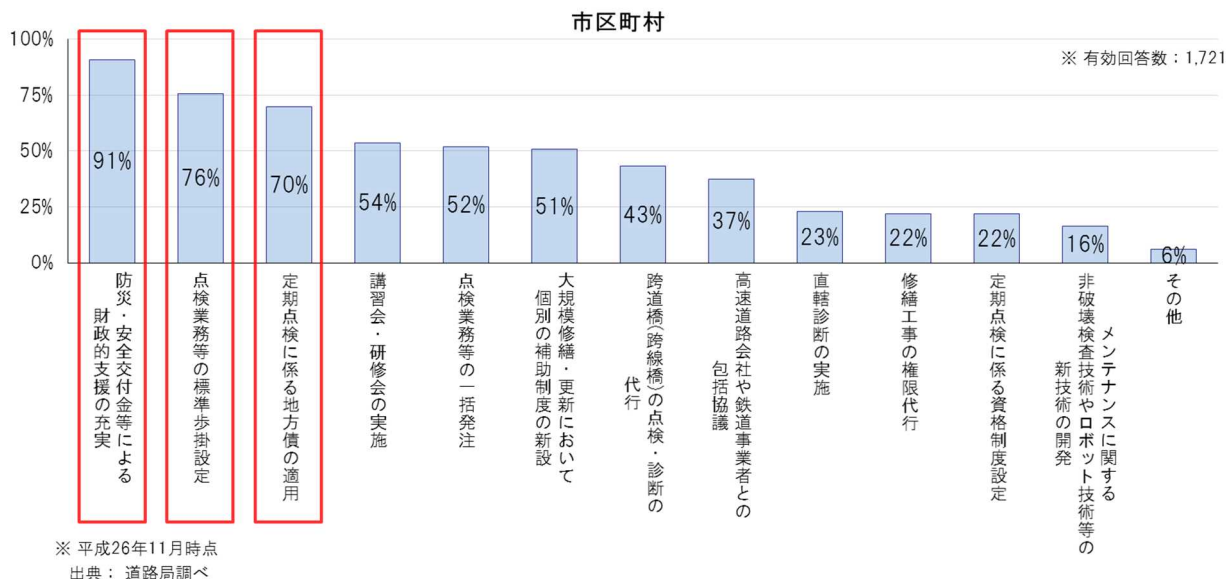
問：老朽化対策を進めるにあたり『今後の懸念すること』は何ですか。（複数回答可）



(3) 国に求める支援策

- 老朽化対策を進める上で国に求める支援施策として、「防災・安全交付金等による財政的支援策の充実」を挙げた市区町村は約9割
- その他「点検業務等の標準歩掛設定」や「定期点検に係る地方債の適用」が約7割

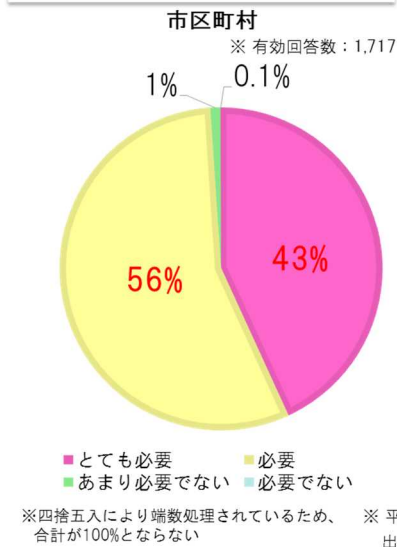
問：老朽化対策を進めるにあたり国に求める支援内容は何ですか。（複数回答可）



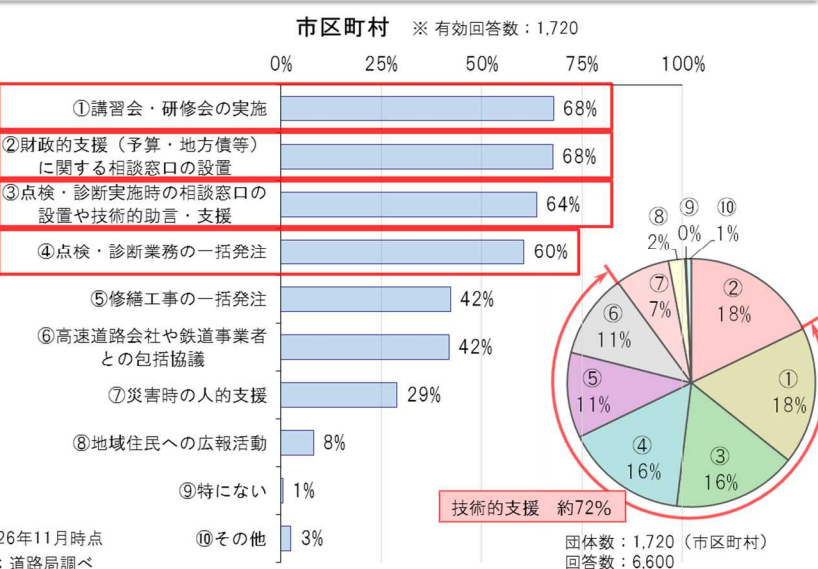
(4) 道路メンテナンス会議について

- ほとんどの市区町村で道路メンテナンス会議を必要と回答
- 道路メンテナンス会議で、技術的支援を中心に「講習会の実施」、「財政的支援に関する相談窓口の設置」、「技術的助言・支援の相談」および「一括発注」等の幅広い支援内容を要望

問：道路メンテナンス会議のような市町村を支援する体制は必要だと思いますか。



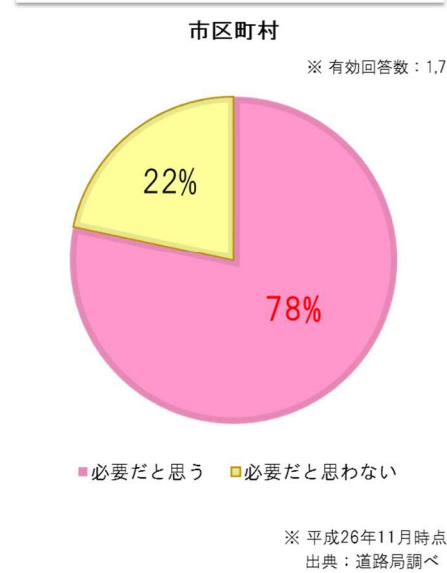
問：今後、道路メンテナンス会議で実施してもらいたい支援は何ですか。（複数回答可）



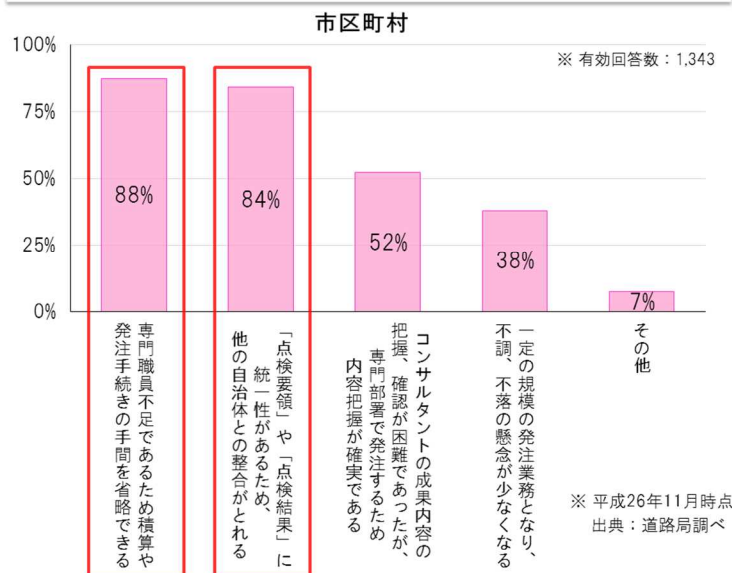
- 約8割の市区町村で地域一括発注を必要と回答
- 8割以上が「積算・発注手続きの手の省略」や「点検の質が確保できる」等のメリットがあると回答

(5) 一括発注について

問：定期点検の地域一括発注は必要だと思いますか。



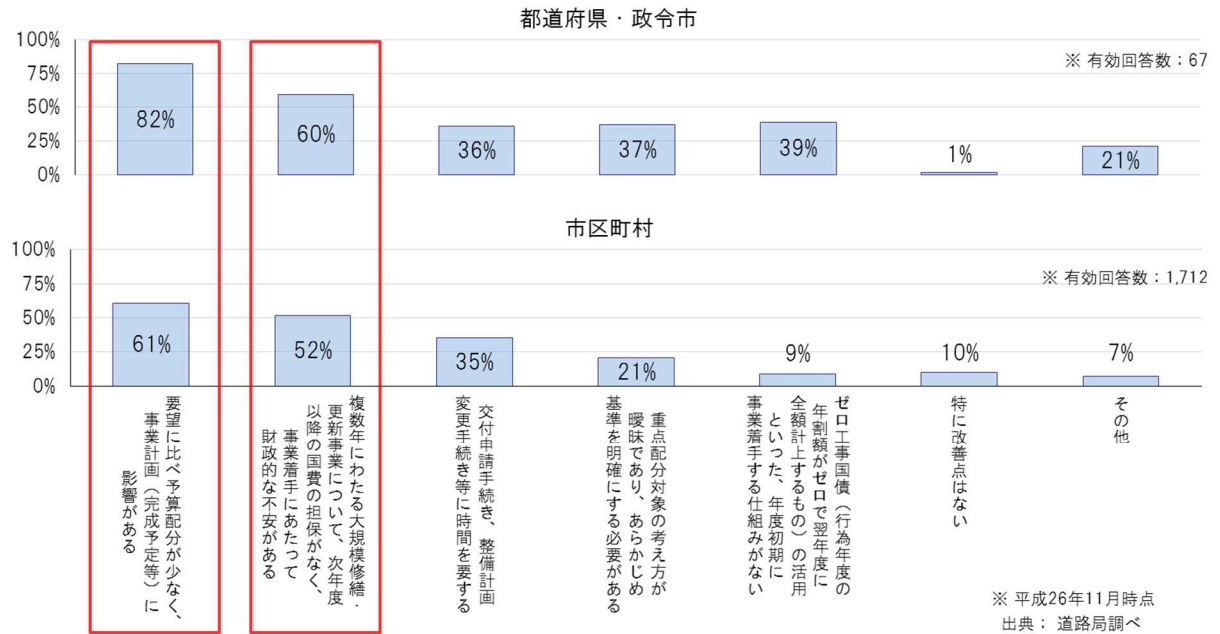
問：定期点検の地域一括発注を「必要だと思う」とした理由をお答え下さい。（複数回答可）



(6) 現行の交付金制度について

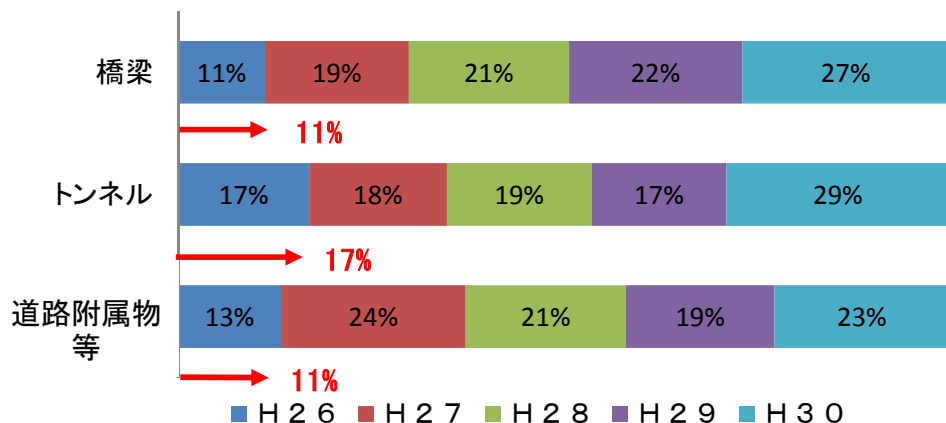
○ 現行の交付金制度は、「予算配分」や「複数年事業に係る国費の担保」などの財政的な不安があると半数以上が回答

問：現行の交付金制度について改善点等がありますか。（複数回答可）



- 昨年7月の省令施行を踏まえ、道路管理者は、全ての橋梁、トンネル等について、5年に1回の近接目視による点検計画を策定。平成26年度の点検実施率は、橋梁約11%、トンネル約17%、道路附属物等約11%
- 橋梁については、国土交通省では、全体の約22%を点検しているが道路管理者によって取組状況が異なる
- 第三者被害の予防並びに路線の重要性の観点から、最優先で点検を推進する橋梁を規定

<5年間の点検計画と平成26年度の実施状況>



<各構造物の点検実施状況>

道路施設	管理施設数	計画点検数	点検実施数	点検実施率
橋梁	71,640	8,056	7,607	11%
トンネル	1,013	172	174	17%
道路附属物等	3,159	421	363	11%

※ H27.6月末時点

※ 上記の他に、国土交通省及び高速道路会社管理の溝橋(カルバート)がある。
(管理施設数、点検実施数は、国土交通省1,130、0、高速道路会社1,072、220)

<橋梁の点検方針>

コンクリート片の落下等による第三者被害の予防並びに路線の重要性の観点から、以下については、最優先で点検を推進

- ・緊急輸送道路を跨ぐ跨道橋
- ・跨線橋
- ・緊急輸送道路を構成する橋梁

<橋梁点検状況(管理者別)>

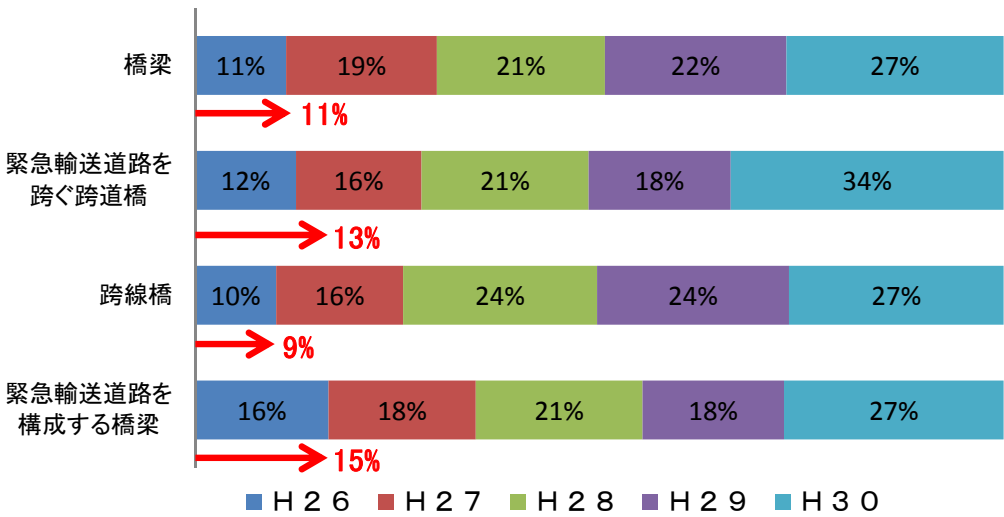
管理者	管理施設数	計画点検数	点検実施数	点検実施率
国土交通省	3,015	682	671	22%
高速道路会社	1,768	0	77	4%
地方公共団体	66,857	7,374	6,859	10%
合計	71,640	8,056	7,607	11%

※ H27.6月末時点

東北地整管内の点検実施状況(橋梁)

- 最優先で点検すべき橋梁の点検実施率は、緊急輸送道路を跨ぐ跨道橋約13%、跨線橋約9%、緊急輸送道路を構成する橋梁約15%であり、跨線橋及び緊急輸送道路を構成する橋梁の点検が点検計画に対して多少遅れている状況
- 跨線橋の点検には、鉄道事業者との協議や調整に時間を要するなどの課題が存在するが、全ての鉄道事業者と今後の点検計画を確認しており、平成27年度は平成26年度の約2倍を点検予定

＜最優先で点検すべき橋梁の点検計画と平成26年度の実施状況＞



	管理施設数	計画点検数	点検実施数	点検実施率
橋梁	71,640	8,056	7,607	11%
緊急輸送道路を跨ぐ跨道橋	1,267	158	159	13%
跨線橋	1,209	121	108	9%
緊急輸送道路を構成する橋梁	11,294	1,862	1,702	15%

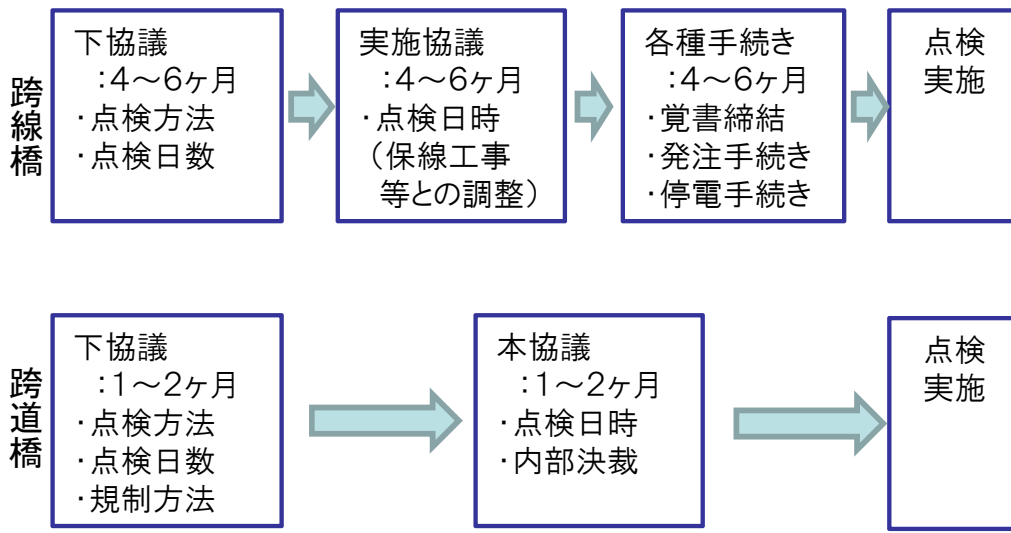
＜課題＞

跨線橋については、点検方法の下協議、鉄道事業者側の保線工事等との実施時期の調整(実施協議)などに時間を要する。

(調整必要期間: 跨線橋 約1年～1年半、跨道橋 約2～4ヶ月)

今後は、**道路メンテナンス会議事務局**が窓口となった県内道路管理者分の一括協議、年度上半期での点検着手、実施体制の強化等により、点検を実施していく予定

【調整(例)】



※ H27.6月末時点

- 福島県の道路施設全体の点検結果は、判定区分Ⅳ（緊急に措置を講ずべき状態）は無し（0%）、また、判定区分Ⅲ（早期に措置を講ずべき状態）は230箇所（14.8%）、さらに、判定区分Ⅱ（予算の許す限り、長期的な修繕コスト低減の観点から措置を講ずることが望ましい状態）は989箇所（63.6%）

<平成26年度管理者別点検結果(全体)>

管理者	管理施設数	点検実施数	判定区分内訳			
			I	II	III	IV
国	875	157	51	74	32	0
高速道路会社	673	59	3	41	15	0
福島県	4,861	734	13	587	134	0
市町村	12,158	604	268	287	49	0
合計	18,567	1,554	335	989	230	0

※国土交通省の管理トンネル数のうち、西栗子トンネルは山形県に所在する。
 ※国土交通省の管理道路附属物数のうち、門型標識1基は山形県に所在する。

※ H27.6月末時点

- 福島県の橋梁の点検結果は、判定区分Ⅳ（緊急に措置を講ずべき状態）は無し（0%）、また、判定区分Ⅲ（早期に措置を講ずべき状態）は209橋（14.4%）、さらに、判定区分Ⅱ（予算の許す限り、長期的な修繕コスト低減の観点から措置を講ずることが望ましい状態）は915橋（62.9%）

<平成26年度管理者別点検結果(橋梁)>

管理者	管理施設数	点検実施数	判定区分内訳			
			I	II	III	IV
国	637	153	51	70	32	0
高速道路会社	446	22	0	14	8	0
福島県	4,293	691	13	551	127	0
市町村	12,092	589	267	280	42	0
合計	17,468	1,455	331	915	209	0

※ H27.6月末時点

- 福島県のトンネルの点検結果は、判定区分Ⅳ（緊急に措置を講ずべき状態）は無し（0%）、また、判定区分Ⅲ（早期に措置を講ずべき状態）は12本（34.3%）、さらに、判定区分Ⅱ（予算の許す限り、長期的な修繕コスト低減の観点から措置を講ずることが望ましい状態）は23本（65.7%）

<平成26年度管理者別点検結果(トンネル)>

管理者	管理施設数	点検実施数	判定区分内訳			
			I	II	III	IV
国	36	4	0	4	0	0
高速道路会社	26	6	0	2	4	0
福島県	154	22	0	15	7	0
市町村	23	3	0	2	1	0
合計	239	35	0	23	12	0

※国土交通省の管理トンネル数のうち、西栗子トンネルは山形県に所在する。

※ H27.6月末時点

- 福島県の道路附属物の点検結果は、判定区分Ⅳ（緊急に措置を講ずべき状態）が無し（0%）、また、判定区分Ⅲ（早期に措置を講ずべき状態）は9箇所（14.1%）、さらに、判定区分Ⅱ（予算の許す限り、長期的な修繕コスト低減の観点から措置を講ずることが望ましい状態）は51箇所（79.7%）

<平成26年度管理者別点検結果(道路附属物等)>

管理者	管理施設数	点検実施数	判定区分内訳			
			I	II	III	IV
国	202	0	0	0	0	0
高速道路会社	201	31	3	25	3	0
福島県	414	21	0	21	0	0
市町村	43	12	1	5	6	0
合計	860	64	4	51	9	0

※国土交通省の管理道路附属物数のうち、門型標識1基は山形県に所在する。

※ H27.6月末時点

【福島県(橋梁)】各道路管理者別点検実施数、診断結果

平成27年6月30日時点

管理者	管理施設数	点検実施数	判定区分内訳			
			I	II	III	IV
国	637	153	51	70	32	0
高速道路会社	446	22	0	14	8	0
福島県	4,293	691	13	551	127	0
福島市	1,143	150	63	80	7	0
会津若松市	664	0				
郡山市	808	65	0	60	5	0
いわき市	2,084	0				
白河市	404	20	0	15	5	0
須賀川市	396	8	0	8	0	0
喜多方市	373	0				
相馬市	340	0				
二本松市	547	36	8	26	2	0
田村市	359	0				
南相馬市	603	0				
伊達市	534	0				
本宮市	173	134	129	4	1	0
桑折町	163	2	0	0	2	0
国見町	131	0				
川俣町	153	0				
大玉村	71	0				
鏡石町	28	0				
天栄村	114	0				
下郷町	124	0				
檜枝岐村	28	0				
只見町	205	0				
南会津町	427	2	0	1	1	0
北塩原村	48	0				
西会津町	166	0				
磐梯町	27	0				
猪苗代町	152	0				
会津坂下町	59	0				
湯川村	19	11	1	7	3	0
柳津町	74	0				
三島町	14	1	0	0	1	0
金山町	64	0				
昭和村	90	0				
会津美里町	157	0				
西郷村	127	1	0	1	0	0
泉崎村	53	0				
中島村	19	0				
矢吹町	68	0				
棚倉町	73	0				
矢祭町	73	0				

【福島県(橋梁)】各道路管理者別点検実施数、診断結果

平成27年6月30日時点

管理者	管理施設数	点検実施数	判定区分内訳			
			I	II	III	IV
塙町	105	0				
鮫川村	66	0				
石川町	133	0				
玉川村	42	0				
平田村	62	0				
浅川町	31	16	0	13	3	0
古殿町	118	0				
三春町	83	0				
小野町	86	0				
広野町	42	0				
檜葉町	57	35	1	30	4	0
富岡町	5	4	3	0	1	0
大熊町	1	0				
双葉町	1	0				
浪江町	1	0				
新地町	104	104	62	35	7	0
合計	17,468	1,455	331	915	209	0

【福島県(トンネル)】各道路管理者別点検実施数、診断結果

平成27年6月30日時点

管理者	管理施設数	点検実施数	判定区分内訳			
			I	II	III	IV
国	36	4	0	4	0	0
高速道路会社	26	6	0	2	4	0
福島県	154	22	0	15	7	0
福島市	0	0				
会津若松市	2	2	0	2	0	0
郡山市	1	1	0	0	1	0
いわき市	8	0				
白河市	2	0				
須賀川市	0	0				
喜多方市	1	0				
相馬市	2	0				
二本松市	0	0				
田村市	0	0				
南相馬市	0	0				
伊達市	0	0				
本宮市	0	0				
桑折町	0	0				
国見町	0	0				
川俣町	0	0				
大玉村	0	0				
鏡石町	0	0				
天栄村	0	0				
下郷町	0	0				
檜枝岐村	0	0				
只見町	0	0				
南会津町	2	0				
北塩原村	0	0				
西会津町	0	0				
磐梯町	0	0				
猪苗代町	0	0				
会津坂下町	0	0				
湯川村	0	0				
柳津町	3	0				
三島町	0	0				
金山町	0	0				
昭和村	0	0				
会津美里町	1	0				
西郷村	0	0				
泉崎村	0	0				
中島村	0	0				
矢吹町	0	0				
棚倉町	0	0				
矢祭町	0	0				
塙町	1	0				

【福島県(トンネル)】各道路管理者別点検実施数、診断結果

平成27年6月30日時点

管理者	管理施設数	点検実施数	判定区分内訳			
			I	II	III	IV
鮫川村	0	0				
石川町	0	0				
玉川村	0	0				
平田村	0	0				
浅川町	0	0				
古殿町	0	0				
三春町	0	0				
小野町	0	0				
広野町	0	0				
檜葉町	0	0				
富岡町	0	0				
大熊町	0	0				
双葉町	0	0				
浪江町	0	0				
新地町	0	0				
合計	239	35	0	23	12	0

【福島県(附属物)】各道路管理者別点検実施数、診断結果

平成27年6月30日時点

管理者	管理施設数	点検実施数	判定区分内訳			
			I	II	III	IV
国	202	0	0	0	0	0
高速道路会社	201	31	3	25	3	0
福島県	414	21	0	21	0	0
福島市	8	0				
会津若松市	3	1	0	1	0	0
郡山市	6	4	1	0	3	0
いわき市	12	6	0	4	2	0
白河市	1	0				
須賀川市	0	0				
喜多方市	0	0				
相馬市	0	0				
二本松市	0	0				
田村市	0	0				
南相馬市	0	0				
伊達市	0	0				
本宮市	5	0				
桑折町	0	0				
国見町	0	0				
川俣町	0	0				
大玉村	0	0				
鏡石町	0	0				
天栄村	0	0				
下郷町	1	0				
檜枝岐村	0	0				
只見町	2	0				
南会津町	0	0				
北塩原村	0	0				
西会津町	2	0				
磐梯町	0	0				
猪苗代町	1	1	0	0	1	0
会津坂下町	0	0				
湯川村	0	0				
柳津町	0	0				
三島町	1	0				
金山町	0	0				
昭和村	0	0				
会津美里町	0	0				
西郷村	0	0				
泉崎村	0	0				
中島村	0	0				
矢吹町	0	0				
棚倉町	0	0				
矢祭町	0	0				
塙町	0	0				

【福島県(附属物)】各道路管理者別点検実施数、診断結果

平成27年6月30日時点

管理者	管理施設数	点検実施数	判定区分内訳			
			I	II	III	IV
鮫川村	0	0				
石川町	0	0				
玉川村	0	0				
平田村	0	0				
浅川町	0	0				
古殿町	0	0				
三春町	1	0				
小野町	0	0				
広野町	0	0				
檜葉町	0	0				
富岡町	0	0				
大熊町	0	0				
双葉町	0	0				
浪江町	0	0				
新地町	0	0				
合計	860	64	4	51	9	0

【福島県】橋梁点検結果(国土交通省、高速道路会社)

橋梁名(フリガナ)	路線名	架設年次(西暦)	橋長(m)	幅員(m)	管理者	行政区域		点検記録判定区分	
					管理者名	都道府県名	市区町村名		
安達太良橋(上)	(アタタラハシ)	国道4号	2003	39	12	東北地方整備局	福島県	本宮市	II
安達太良橋(下)	(アタタラハシ)	国道4号	2002	39	12	東北地方整備局	福島県	本宮市	II
長命橋(下)	(チヨウメイハシ)	国道4号	1998	66	12	東北地方整備局	福島県	二本松市	I
長命橋(上)	(チヨウメイハシ)	国道4号	2001	66	14	東北地方整備局	福島県	二本松市	II
北杉田跨道橋(下)	(キタスキタコトウキョウ)	国道4号	1971	23	11	東北地方整備局	福島県	二本松市	II
北杉田跨道橋(上)	(キタスキタコトウキョウ)	国道4号	1974	23	11	東北地方整備局	福島県	二本松市	II
北杉田跨線橋(下)	(キタスキタコセンキョウ)	国道4号	1974	36	11	東北地方整備局	福島県	二本松市	II
北杉田跨線橋(上)	(キタスキタコセンキョウ)	国道4号	1971	36	11	東北地方整備局	福島県	二本松市	III
冠木跨道橋(下)	(カブキトウキョウ)	国道4号	1974	17	11	東北地方整備局	福島県	二本松市	I
冠木跨道橋(上)	(カブキトウキョウ)	国道4号	1971	17	11	東北地方整備局	福島県	二本松市	III
二本松高架橋(下)	(ニホンマツウカキョウ)	国道4号	1974	210	10	東北地方整備局	福島県	二本松市	III
二本松高架橋(上)	(ニホンマツウカキョウ)	国道4号	1971	225	10	東北地方整備局	福島県	二本松市	II
油井高架橋(上)	(ユヰウカキョウ)	国道4号	1981	801	10	東北地方整備局	福島県	二本松市	II
油井高架橋(下)	(ユヰウカキョウ)	国道4号	1995	801	11	東北地方整備局	福島県	二本松市	II
松陵橋(下)	(ショウリョウハシ)	国道4号	1982	52	12	東北地方整備局	福島県	福島市	II
松陵橋(上)	(ショウリョウハシ)	国道4号	1987	52	12	東北地方整備局	福島県	福島市	II
清水二道橋(下)	(シミズニトウキョウ)	国道4号	1984	13	13	東北地方整備局	福島県	福島市	II
清水二道橋(上)	(シミズニトウキョウ)	国道4号	1984	13	17	東北地方整備局	福島県	福島市	I
杉妻橋(下)	(スギツマハシ)	国道4号	1972	11	7	東北地方整備局	福島県	福島市	II
杉妻橋(上)	(スギツマハシ)	国道4号	1972	11	7	東北地方整備局	福島県	福島市	II
渡利橋(下)	(ワタリハシ)	国道4号	1972	11	7	東北地方整備局	福島県	福島市	I
渡利橋(上)	(ワタリハシ)	国道4号	1972	11	7	東北地方整備局	福島県	福島市	I
松川橋(下)	(マツカハシ)	国道4号	1976	170	8	東北地方整備局	福島県	福島市	II
松川橋(上)	(マツカハシ)	国道4号	1973	170	10	東北地方整備局	福島県	福島市	III
鎌田橋(下)	(カマタハシ)	国道4号	1978	27	12	東北地方整備局	福島県	福島市	I
鎌田橋(上)	(カマタハシ)	国道4号	1978	27	12	東北地方整備局	福島県	福島市	I
滝川橋	(タキガハシ)	国道4号	1960	21	9	東北地方整備局	福島県	国見町	II
六角溝橋	(ロウカクミヅノハシ)	国道4号	1959	9	17	東北地方整備局	福島県	国見町	I
姥上川溝橋	(ウバガミガワミヅノハシ)	国道4号	1959	12	9	東北地方整備局	福島県	国見町	I
吾妻高架橋(上)	(アヅマウカキョウ)	国道13号	1994	371	9	東北地方整備局	福島県	福島市	II
葭沢橋	(ヨシガハシ)	国道13号	1991	49	11	東北地方整備局	福島県	福島市	II
馬川橋(上)	(ウマカハシ)	国道13号	1994	7	11	東北地方整備局	福島県	福島市	I
馬川橋(下)	(ウマカハシ)	国道13号	1994	7	11	東北地方整備局	福島県	福島市	I
西大橋(下)	(ニシオオハシ)	国道13号	1999	414	12	東北地方整備局	福島県	福島市	II
弘川溝橋	(ヒロカガワミヅノハシ)	国道13号	1965	5	24	東北地方整備局	福島県	福島市	I
福島二線橋(下)	(フクシマニセンキョウ)	国道13号	1972	18	10	東北地方整備局	福島県	福島市	III
福島二線橋(上)	(フクシマニセンキョウ)	国道13号	1974	18	10	東北地方整備局	福島県	福島市	III
耳取川橋	(ミミリガハシ)	国道13号	1997	15	28	東北地方整備局	福島県	福島市	I
八反田川橋(下)	(ハツタンダガハシ)	国道13号	1968	21	11	東北地方整備局	福島県	福島市	II
八反田川橋(上)	(ハツタンダガハシ)	国道13号	1974	21	11	東北地方整備局	福島県	福島市	III
籠岩橋(籠岩橋)	(カゴイハシ)	国道13号	1966	38	8	東北地方整備局	福島県	福島市	III
山神橋	(サンジンハシ)	国道13号	1963	107	8	東北地方整備局	福島県	福島市	III
杉妻橋側歩道橋(下)	(スギツマハシヨコエハシ)	国道4号	1972	11	1	東北地方整備局	福島県	福島市	III

【福島県】橋梁点検結果(国土交通省、高速道路会社)

橋梁名(フリガナ)		路線名	架設年次(西暦)	橋長(m)	幅員(m)	管理者	行政区域		点検記録
						管理者名	都道府県名	市区町村名	判定区分
杉妻橋側歩道橋(上)	(スギツマハシツクホトウキョウ)	国道4号	1972	11	2	東北地方整備局	福島県	福島市	Ⅲ
渡利橋側歩道橋(下)	(ワタリハシツクホトウキョウ)	国道4号	1972	11	2	東北地方整備局	福島県	福島市	Ⅲ
渡利橋側歩道橋(上)	(ワタリハシツクホトウキョウ)	国道4号	1972	11	2	東北地方整備局	福島県	福島市	Ⅲ
松川橋側歩道橋(下)	(マツカワハシツクホトウキョウ)	国道4号	1969	170	2	東北地方整備局	福島県	福島市	Ⅱ
滝川橋側歩道橋(下)	(タキガワハシツクホトウキョウ)	国道4号	1973	26	1	東北地方整備局	福島県	国見町	Ⅲ
滝川橋側歩道橋(上)	(タキガワハシツクホトウキョウ)	国道4号	1973	30	2	東北地方整備局	福島県	国見町	Ⅰ
六角溝橋側歩道橋(上)	(ロウカクミヅハシツクホトウキョウ)	国道4号	1959	19	1	東北地方整備局	福島県	国見町	Ⅰ
新屋敷橋	(シンヤクハシ)	国道49号	1967	17	9	東北地方整備局	福島県	郡山市	Ⅰ
銅冶橋	(ドウギハシ)	国道49号	1967	15	9	東北地方整備局	福島県	郡山市	Ⅰ
境橋	(カイハシ)	国道49号	1967	20	8	東北地方整備局	福島県	郡山市	Ⅱ
梅田跨道橋	(ウメダコトウキョウ)	国道4号	1961	13	15	東北地方整備局	福島県	郡山市	Ⅱ
久保田跨線橋	(クボタコセンキョウ)	国道4号	1960	11	15	東北地方整備局	福島県	郡山市	Ⅱ
大隅橋	(オオスミハシ)	国道49号	1961	12	8	東北地方整備局	福島県	平田村	Ⅰ
横森橋	(ヨコモリハシ)	国道49号	1961	11	8	東北地方整備局	福島県	平田村	Ⅰ
坂本橋	(サカモトハシ)	国道49号	1997	130	14	東北地方整備局	福島県	会津坂下町	Ⅲ
竹の橋	(タケノハシ)	国道49号	1961	21	8	東北地方整備局	福島県	猪苗代町	Ⅱ
梅の橋	(ウメノハシ)	国道49号	1961	15	8	東北地方整備局	福島県	猪苗代町	Ⅰ
八田橋	(ハッタハシ)	国道49号	1966	32	8	東北地方整備局	福島県	会津若松市	Ⅱ
大工川橋	(オウキガワハシ)	国道49号	1966	24	10	東北地方整備局	福島県	会津若松市	Ⅱ
鶴沼橋	(ツルヌマハシ)	国道49号	1974	53	13	東北地方整備局	福島県	会津坂下町	Ⅱ
上藤片棧橋	(カミフジカサハシ)	国道49号	1969	20	4	東北地方整備局	福島県	柳津町	Ⅱ
不動片棧橋	(フトウカサハシ)	国道49号	1970	91	4	東北地方整備局	福島県	西会津町	Ⅱ
新長谷川橋	(シンナガハシ)	国道49号	1970	54	8	東北地方整備局	福島県	西会津町	Ⅱ
松の橋	(マツノハシ)	国道49号	1962	10	9	東北地方整備局	福島県	猪苗代町	Ⅰ
新田跨線橋	(シンデンコセンキョウ)	国道49号	1969	12	8	東北地方整備局	福島県	西会津町	Ⅰ
新村こ線橋	(ニムラコセンキョウ)	国道49号	1969	14	9	東北地方整備局	福島県	西会津町	Ⅰ
喜久田橋側道橋	(キクダハシツクホトウキョウ)	国道49号	1979	33	2	東北地方整備局	福島県	郡山市	Ⅱ
大隅橋側道橋	(オオスミハシツクホトウキョウ)	国道49号	1963	12	1	東北地方整備局	福島県	平田村	Ⅱ
横森橋側道橋	(ヨコモリハシツクホトウキョウ)	国道49号	1963	13	1	東北地方整備局	福島県	平田村	Ⅲ
新田側道橋	(シンデンツクホトウキョウ)	国道49号	1997	12	2	東北地方整備局	福島県	西会津町	Ⅰ
幣導内こ道橋	(ヘイノウチコトウキョウ)	国道4号	1959	5	8	東北地方整備局	福島県	郡山市	Ⅱ
川原跨道橋	(カワハラコトウキョウ)	国道6号	1971	8	27	東北地方整備局	福島県	いわき市	Ⅱ
下川跨道橋	(シモカワコトウキョウ)	国道6号	1973	11	13	東北地方整備局	福島県	いわき市	Ⅱ
谷地川溝第1上ランプ	(ヤジガワミヅダニイチノベリランプ)	国道6号	1971	10	8	東北地方整備局	福島県	いわき市	Ⅲ
谷地川溝第2下ランプ	(ヤジガワミヅダニニガタリランプ)	国道6号	1971	10	8	東北地方整備局	福島県	いわき市	Ⅲ
岸溝橋	(キシミヅハシ)	国道6号	1966	10	19	東北地方整備局	福島県	いわき市	Ⅲ
大角溝橋	(オオカクミヅハシ)	国道6号	1966	10	19	東北地方整備局	福島県	いわき市	Ⅱ
大久川橋	(オオキガワハシ)	国道6号	1955	40	8	東北地方整備局	福島県	いわき市	Ⅲ
戸ノ作橋(上)	(トノサカハシ)	国道6号	1983	100	11	東北地方整備局	福島県	いわき市	Ⅲ
新折木橋	(シンオリキハシ)	国道6号	1962	21	9	東北地方整備局	福島県	広野町	Ⅲ
木戸川橋	(キトガワハシ)	国道6号	1963	111	8	東北地方整備局	福島県	楡葉町	Ⅱ
熊川橋	(クマカハシ)	国道6号	1959	73	8	東北地方整備局	福島県	大熊町	Ⅰ
中央台橋	(チュウオウダハシ)	国道6号	1963	19	9	東北地方整備局	福島県	大熊町	Ⅱ

【福島県】橋梁点検結果(国土交通省、高速道路会社)

橋梁名(フリガナ)		路線名	架設年次(西暦)	橋長(m)	幅員(m)	管理者	行政区域		点検記録
						管理者名	都道府県名	市区町村名	判定区分
前田川橋	(マエダガハシ)	国道6号	1963	51	9	東北地方整備局	福島県	双葉町	Ⅲ
戎川橋	(エビスカガハシ)	国道6号	1963	19	9	東北地方整備局	福島県	双葉町	Ⅱ
中田川橋	(ナカダガハシ)	国道6号	1964	25	9	東北地方整備局	福島県	双葉町	Ⅱ
高瀬川橋	(タカセガハシ)	国道6号	1964	131	8	東北地方整備局	福島県	浪江町	Ⅱ
請戸川橋	(ウケドガハシ)	国道6号	1965	122	8	東北地方整備局	福島県	浪江町	Ⅲ
小高川橋	(オガガハシ)	国道6号	1965	101	9	東北地方整備局	福島県	南相馬市	Ⅲ
新桜井橋	(シンサクライバシ)	国道6号	1965	127	9	東北地方整備局	福島県	南相馬市	Ⅱ
真野川橋	(マノガハシ)	国道6号	1963	210	9	東北地方整備局	福島県	南相馬市	Ⅱ
夕筋跨道橋	(ユヅリコトウキョウ)	国道6号	1962	10	9	東北地方整備局	福島県	広野町	Ⅱ
大木下橋	(オオキジバシ)	国道6号	1962	13	10	東北地方整備局	福島県	楡葉町	Ⅰ
北田橋	(キタガハシ)	国道6号	1963	7	9	東北地方整備局	福島県	楡葉町	Ⅰ
井出跨道橋	(イデコトウキョウ)	国道6号	1962	10	10	東北地方整備局	福島県	楡葉町	Ⅰ
牛踏橋	(ウシフミバシ)	国道6号	1963	6	9	東北地方整備局	福島県	双葉町	Ⅱ
三宮橋	(サンミヤバシ)	国道6号	1964	6	9	東北地方整備局	福島県	双葉町	Ⅱ
中野橋	(ナカノバシ)	国道6号	1964	7	9	東北地方整備局	福島県	双葉町	Ⅱ
荒井橋	(アライバシ)	国道6号	1964	5	9	東北地方整備局	福島県	双葉町	Ⅱ
長田橋	(ナガタバシ)	国道6号	1964	6	9	東北地方整備局	福島県	双葉町	Ⅱ
西台橋	(ニシダバシ)	国道6号	1964	11	9	東北地方整備局	福島県	浪江町	Ⅲ
原田橋	(ハラダバシ)	国道6号	1964	6	10	東北地方整備局	福島県	浪江町	Ⅲ
行津橋	(ナリツバシ)	国道6号	1964	10	9	東北地方整備局	福島県	浪江町	Ⅰ
大井橋	(オオイバシ)	国道6号	1964	11	9	東北地方整備局	福島県	南相馬市	Ⅲ
宮前橋	(ミヤマエバシ)	国道6号	1964	8	9	東北地方整備局	福島県	南相馬市	Ⅰ
堤谷橋	(ツツミガハシ)	国道6号	1964	11	9	東北地方整備局	福島県	南相馬市	Ⅲ
第一中川原橋	(ダイイチナカガハシ)	国道6号	1963	13	10	東北地方整備局	福島県	南相馬市	Ⅱ
第二中川原橋	(ダイニナカガハシ)	国道6号	1963	5	10	東北地方整備局	福島県	南相馬市	Ⅱ
金沢跨道橋	(カナザワコトウキョウ)	国道6号	1963	7	9	東北地方整備局	福島県	南相馬市	Ⅱ
町東橋	(マチヒガシバシ)	国道6号	1963	13	9	東北地方整備局	福島県	相馬市	Ⅰ
岩穴前橋	(イワアナマエバシ)	国道6号	1963	7	9	東北地方整備局	福島県	相馬市	Ⅱ
第1砂子田橋	(ダイイチサジタバシ)	国道6号	1963	5	9	東北地方整備局	福島県	相馬市	Ⅲ
第2砂子田橋	(ダイニサジタバシ)	国道6号	1963	5	9	東北地方整備局	福島県	相馬市	Ⅱ
洪民橋	(フナトミバシ)	国道6号	1963	3	9	東北地方整備局	福島県	新地町	Ⅰ
駒ヶ嶺橋	(コマガミネバシ)	国道6号	1963	5	9	東北地方整備局	福島県	新地町	Ⅱ
下真引橋	(シモマビキバシ)	国道6号	1962	11	15	東北地方整備局	福島県	新地町	Ⅱ
小浜橋	(オハシバシ)	国道6号	1963	13	9	東北地方整備局	福島県	大熊町	Ⅱ
大久川橋側道橋	(オホクサガハシソコトウキョウ)	国道6号	1971	40	1	東北地方整備局	福島県	いわき市	Ⅱ
折木側道橋	(オリキソコトウキョウ)	国道6号	1994	21	3	東北地方整備局	福島県	広野町	Ⅰ
木戸川側道橋	(キドガハシソコトウキョウ)	国道6号	1984	111	2	東北地方整備局	福島県	楡葉町	Ⅱ
前田川側道橋	(マエダガハシソコトウキョウ)	国道6号	1981	52	2	東北地方整備局	福島県	双葉町	Ⅱ
戎川側道橋	(エビスカガハシソコトウキョウ)	国道6号	1982	23	1	東北地方整備局	福島県	双葉町	Ⅱ
高瀬側道橋	(タカセソコトウキョウ)	国道6号	2001	131	3	東北地方整備局	福島県	浪江町	Ⅰ
請戸川橋側道橋	(ウケドガハシソコトウキョウ)	国道6号	1986	123	2	東北地方整備局	福島県	浪江町	Ⅰ
宮田川橋側道橋	(ミヤタガハシソコトウキョウ)	国道6号	1975	21	1	東北地方整備局	福島県	南相馬市	Ⅱ
牛川橋側道橋	(ウシカガハシソコトウキョウ)	国道6号	1984	24	1	東北地方整備局	福島県	南相馬市	Ⅰ

【福島県】橋梁点検結果(国土交通省、高速道路会社)

橋梁名(フリガナ)		路線名	架設年次(西暦)	橋長(m)	幅員(m)	管理者	行政区域		点検記録
						管理者名	都道府県名	市区町村名	判定区分
大木下側道橋	(オキシソクドウキョウ)	国道6号	1987	16	1	東北地方整備局	福島県	楢葉町	I
北田側道橋	(キタノソクドウキョウ)	国道6号	1969	17	1	東北地方整備局	福島県	楢葉町	II
西台第1側道橋	(ニシダイイソクドウキョウ)	国道6号	1988	23	1	東北地方整備局	福島県	浪江町	I
原田橋側道橋	(ハラダソクドウキョウ)	国道6号	1969	15	3	東北地方整備局	福島県	浪江町	I
第一中川原橋側道橋	(ダイイチナカガハラソクドウキョウ)	国道6号	2000	13	1	東北地方整備局	福島県	南相馬市	I
第二中川原側道橋	(ダイニナカガハラソクドウキョウ)	国道6号	2000	5	1	東北地方整備局	福島県	南相馬市	I
幾世橋側道橋(上)	(キヨソソクドウキョウ)	国道6号	2003	23	3	東北地方整備局	福島県	浪江町	I
大木下橋側道橋(下)	(オキシソクドウキョウ)	国道6号	2004	13	1	東北地方整備局	福島県	楢葉町	I
梅川橋	(ウメガハシ)	国道6号	2006	26	28	東北地方整備局	福島県	相馬市	II
大曲こ道橋	(オオカマシコドウキョウ)	国道6号	2005	32	10	東北地方整備局	福島県	相馬市	I
新地蔵川橋	(ニンジゾウガハシ)	国道6号	2004	143	12	東北地方整備局	福島県	新地町	II
南川溝橋	(ミナガワミソガハシ)	国道4号	1957	7	8	東北地方整備局	福島県	郡山市	II
福島こ線橋側道橋(下)	(フクシマコセンキョウソクドウキョウ)	国道13号	1972	18	1	東北地方整備局	福島県	福島市	II
戸ノ作橋(下)	(トノサカハシ)	国道6号	2006	100	11	東北地方整備局	福島県	いわき市	III
大角溝橋側道橋	(オオカクミソガハシソクドウキョウ)	国道6号	2007	18	2	東北地方整備局	福島県	いわき市	II
沖山側道橋(上)	(オキヤマソクドウキョウ)	国道6号	2007	29	3	東北地方整備局	福島県	相馬市	I
宮の上こ道橋	(ミヤノウエコドウキョウ)	国道4号	1974	35	4	東北地方整備局	福島県	福島市	I
長老壇こ道橋	(チョウロウダンコドウキョウ)	国道4号	1972	36	4	東北地方整備局	福島県	福島市	I
白土こ道橋	(シラトコドウキョウ)	国道13号	1982	29	4	東北地方整備局	福島県	福島市	II
久能平側道橋(下)	(クノヘソクドウキョウ)	国道6号	2005	15	2	東北地方整備局	福島県	南相馬市	I
堤谷側道橋(下)	(ツツミソクドウキョウ)	国道6号	2005	13	2	東北地方整備局	福島県	南相馬市	I
みまや徳姫こ道橋(下)	(ミマヤトクヒメコドウキョウ)	国道49号	2011	34	9	東北地方整備局	福島県	いわき市	I
井出川橋側道橋(下)	(イデガハシソクドウキョウ)	国道6号	2010	73	2	東北地方整備局	福島県	楢葉町	I
井出跨道橋側道橋(下)	(イデコソクドウキョウソクドウキョウ)	国道6号	2010	24	2	東北地方整備局	福島県	楢葉町	III
松塚川橋	マツツカガハシ	東北縦貫自動車道弘前線	1974	33	11	東日本高速道路株式会社	福島県	福島市	II
松塚川橋	マツツカガハシ	東北縦貫自動車道弘前線	1974	33	11	東日本高速道路株式会社	福島県	福島市	II
下釜橋	シモカマハシ	東北縦貫自動車道弘前線	1974	45	11	東日本高速道路株式会社	福島県	福島市	II
下釜橋	シモカマハシ	東北縦貫自動車道弘前線	1974	45	11	東日本高速道路株式会社	福島県	福島市	III
高倉橋	タカクラハシ	東北縦貫自動車道弘前線	1974	37	11	東日本高速道路株式会社	福島県	福島市	II
高倉橋	タカクラハシ	東北縦貫自動車道弘前線	1974	37	11	東日本高速道路株式会社	福島県	福島市	II
細谷橋	ホソヤハシ	東北縦貫自動車道弘前線	1974	37	11	東日本高速道路株式会社	福島県	福島市	II
細谷橋	ホソヤハシ	東北縦貫自動車道弘前線	1974	37	11	東日本高速道路株式会社	福島県	福島市	II
四斗蒔田橋	ヨツトマキタハシ	東北縦貫自動車道弘前線	1974	82	10	東日本高速道路株式会社	福島県	福島市	II
四斗蒔田橋	ヨツトマキタハシ	東北縦貫自動車道弘前線	1974	82	10	東日本高速道路株式会社	福島県	福島市	II
堰場橋	セキバハシ	東北縦貫自動車道弘前線	1974	30	11	東日本高速道路株式会社	福島県	福島市	III
堰場橋	セキバハシ	東北縦貫自動車道弘前線	1974	30	11	東日本高速道路株式会社	福島県	福島市	III
前原橋	マエハラハシ	東北縦貫自動車道弘前線	1974	30	11	東日本高速道路株式会社	福島県	福島市	III
前原橋	マエハラハシ	東北縦貫自動車道弘前線	1974	30	11	東日本高速道路株式会社	福島県	福島市	III
内郷橋	ウチゴウハシ	東北横断自動車道いわき新潟線	1994	25	9	東日本高速道路株式会社	福島県	いわき市	II
内郷橋	ウチゴウハシ	東北横断自動車道いわき新潟線	1994	25	9	東日本高速道路株式会社	福島県	いわき市	II
成沢橋	ナルサハシ	東北横断自動車道いわき新潟線	1995	464	9	東日本高速道路株式会社	福島県	いわき市	III
成田橋	ナリタハシ	東北縦貫自動車道弘前線	1974	36	11	東日本高速道路株式会社	福島県	二本松市	III
成田橋	ナリタハシ	東北縦貫自動車道弘前線	1974	36	15	東日本高速道路株式会社	福島県	二本松市	III

【福島県】橋梁点検結果(国土交通省、高速道路会社)

橋梁名(フリガナ)		路線名	架設年次(西暦)	橋長(m)	幅員(m)	管理者	行政区域		点検記録
						管理者名	都道府県名	市区町村名	判定区分
成田橋 (バスレーン)	ナカバシ	東北縦貫自動車道弘前線	1974	36	5	東日本高速道路株式会社	福島県	二本松市	II
五反田橋	ゴタンダバシ	東北縦貫自動車道弘前線	1974	13	11	東日本高速道路株式会社	福島県	福島市	II
五反田橋	ゴタンダバシ	東北縦貫自動車道弘前線	1974	13	11	東日本高速道路株式会社	福島県	福島市	II

【福島県】トンネル点検結果(国土交通省、高速道路会社)

トンネル名(フリガナ)		路線名	完成 年次 (西暦)	延長 (m)	管理者	行政区域		点検記録
					管理者名	都道府県名	市区町村名	判定区分
南富岡トンネル(上)	(ミナトミカトunnel)	国道6号	1980	280	東北地方整備局	福島県	いわき市	II
南富岡トンネル(下)	(ミナトミカトunnel)	国道6号	2004	280	東北地方整備局	福島県	いわき市	II
久世原トンネル(上)	(ケセハラトンネル)	国道6号	1999	260	東北地方整備局	福島県	いわき市	II
久世原トンネル(下)	(ケセハラトンネル)	国道6号	1999	260	東北地方整備局	福島県	いわき市	II
福島トンネル	フクシマトンネル	東北縦貫自動車道弘前線	1974	880	東日本高速道路株式会社	福島県	福島市	III
鞍手山トンネル	カテヤマトンネル	東北横断自動車道いわき新潟線	1990	1669	東日本高速道路株式会社	福島県	郡山市	III
関都トンネル	セキトトンネル	東北横断自動車道いわき新潟線	1990	1488	東日本高速道路株式会社	福島県	猪苗代町	III
烏屋山トンネル	トヤサトンネル	東北横断自動車道いわき新潟線	1996	2600	東日本高速道路株式会社	福島県	西会津町	II
黒森山トンネル	クロモリヤマトンネル	東北横断自動車道いわき新潟線	1997	2469	東日本高速道路株式会社	福島県	西会津町	III
大久トンネル	オホヒサトンネル	常磐自動車道	2000	528	東日本高速道路株式会社	福島県	いわき市	II

【福島県】シェッド点検結果(国土交通省、高速道路会社)

施設名(フリガナ)		路線名	建設年次(西暦)	延長(m)	幅員(m)	管理者	行政区域		点検記録
						管理者名	都道府県名	市区町村名	判定区分
関都スノーシェルター	セキトスノーシェルター	東北横断自動車道いわき新潟線	1990	52	9	東日本高速道路株式会社	福島県	猪苗代町	II

【福島県】大型カルバート点検結果(国土交通省、高速道路会社)

施設名(フリガナ)		路線名	建設年次(西暦)	延長(m)	幅員(m)	管理者	行政区域		点検記録
						管理者名	都道府県名	市区町村名	判定区分
二本松13	ニホンマツ13	東北縦貫自動車道弘前線	1975	47	7	東日本高速道路株式会社	福島県	二本松市	Ⅱ
二本松26	ニホンマツ26	東北縦貫自動車道弘前線	1975	75	8	東日本高速道路株式会社	福島県	二本松市	Ⅲ
二本松32	ニホンマツ32	東北縦貫自動車道弘前線	1975	62	7	東日本高速道路株式会社	福島県	福島市	Ⅲ
二本松39	ニホンマツ39	東北縦貫自動車道弘前線	1975	32	8	東日本高速道路株式会社	福島県	福島市	Ⅱ
二本松61	ニホンマツ61	東北縦貫自動車道弘前線	1975	48	12	東日本高速道路株式会社	福島県	福島市	Ⅱ
二本松62	ニホンマツ62	東北縦貫自動車道弘前線	1975	31	8	東日本高速道路株式会社	福島県	福島市	Ⅱ
二本松66	ニホンマツ66	東北縦貫自動車道弘前線	1975	33	8	東日本高速道路株式会社	福島県	福島市	Ⅱ
須賀川25	スガガワ25	東北縦貫自動車道弘前線	1977	35	12	東日本高速道路株式会社	福島県	郡山市	Ⅱ
須賀川33	スガガワ33	東北縦貫自動車道弘前線	1977	34	11	東日本高速道路株式会社	福島県	郡山市	Ⅱ
郡山6	コリヤマ6	東北縦貫自動車道弘前線	1977	37	8	東日本高速道路株式会社	福島県	郡山市	Ⅲ
若松26	ワカマツ26	東北横断自動車道いわき新潟線	1992	37	8	東日本高速道路株式会社	福島県	会津若松市	Ⅱ
若松28	ワカマツ28	東北横断自動車道いわき新潟線	1992	34	8	東日本高速道路株式会社	福島県	会津若松市	Ⅱ
若松29	ワカマツ29	東北横断自動車道いわき新潟線	1992	33	9	東日本高速道路株式会社	福島県	会津若松市	Ⅱ
若松39	ワカマツ39	東北横断自動車道いわき新潟線	1992	47	15	東日本高速道路株式会社	福島県	会津若松市	Ⅱ
若松45	ワカマツ45	東北横断自動車道いわき新潟線	1992	29	8	東日本高速道路株式会社	福島県	会津美里町	Ⅱ
若松53	ワカマツ53	東北横断自動車道いわき新潟線	1992	32	13	東日本高速道路株式会社	福島県	会津坂下町	Ⅱ
いわき中央17	イワキチュウオウ17	常磐自動車道	1999	86	12	東日本高速道路株式会社	福島県	いわき市	Ⅱ
いわき四倉1	イワキヨツクラ1	常磐自動車道	1999	37	8	東日本高速道路株式会社	福島県	いわき市	Ⅱ
いわき四倉5	イワキヨツクラ5	常磐自動車道	2001	72	7	東日本高速道路株式会社	福島県	いわき市	Ⅱ
いわき四倉7	イワキヨツクラ7	常磐自動車道	2001	140	13	東日本高速道路株式会社	福島県	広野町	Ⅱ
いわき四倉10	イワキヨツクラ10	常磐自動車道	2001	25	11	東日本高速道路株式会社	福島県	広野町	Ⅱ
広野1	ヒロ1	常磐自動車道	2001	29	8	東日本高速道路株式会社	福島県	広野町	Ⅱ
広野3	ヒロ3	常磐自動車道	2004	25	12	東日本高速道路株式会社	福島県	楢葉町	Ⅱ
広野6	ヒロ6	常磐自動車道	2013	48	8	東日本高速道路株式会社	福島県	楢葉町	Ⅰ
広野9	ヒロ9	常磐自動車道	2004	47	10	東日本高速道路株式会社	福島県	富岡町	Ⅰ
広野15	ヒロ15	常磐自動車道	2004	33	8	東日本高速道路株式会社	福島県	富岡町	Ⅰ

【福島県】門型標識等点検結果(国土交通省、高速道路会社)

施設名	路線名	設置年月 (西暦)	道路幅員 (m)	管理者	行政区域		点検記 録
				管理者名	都道府県名	市区町村名	判定区 分
道路情報提供装置	東北縦貫自動車道弘前線	1997	7	東日本高速道路 株式会社	福島県	本宮市	Ⅱ
道路情報提供装置	東北縦貫自動車道弘前線	1997	7	東日本高速道路 株式会社	福島県	郡山市	Ⅱ
道路情報提供装置	東北横断自動車道いわき新潟線	1995	14	東日本高速道路 株式会社	福島県	郡山市	Ⅱ
道路情報提供装置	東北縦貫自動車道弘前線	1994	14	東日本高速道路 株式会社	福島県	須賀川市	Ⅱ

【福島県】橋梁点検結果(地方公共団体)

平成27年6月30日時点

橋梁名(フリガナ)		路線名	架設年次(西暦)	橋長(m)	幅員(m)	管理者	行政区域		点検記録
						管理者名	都道府県名	市区町村名	判定区分
川原田橋	(カハラダ橋)	福島飯坂線	1937	4.1	10.1	福島県	福島県	福島市	II
堺橋	(サカイ)	福島飯坂線	1963	5.6	28.5	福島県	福島県	福島市	III
上並松橋	(カミナミマツ)	福島飯坂線	1950	13.2	10.7	福島県	福島県	福島市	III
並松橋	(ナミマツ)	福島飯坂線	1950	2.5	10.0	福島県	福島県	福島市	III
下江添橋	(シモエリハシ)	福島吾妻裏磐梯線	1959	2.8	14.7	福島県	福島県	福島市	II
北ノ内橋	(キタノウチ)	福島吾妻裏磐梯線	1982	2.8	8.1	福島県	福島県	福島市	III
東橋	(アヅマ)	福島吾妻裏磐梯線	1973	3.5	8.9	福島県	福島県	福島市	II
高湯橋	(カユ)	福島吾妻裏磐梯線	1960	6.0	8.3	福島県	福島県	福島市	II
松川橋 (旧国道4号)	(マツカワ)	福島安達線	1956	22.0	9.6	福島県	福島県	福島市	III
柴切田橋	(シバキリダ)	飯野三春石川線	1968	6.0	9.6	福島県	福島県	福島市	II
前川橋	(マエカワ)	飯野三春石川線	1969	6.4	5.4	福島県	福島県	福島市	II
新広表橋	(シンヒロウ)	飯野三春石川線	1997	13.7	13.8	福島県	福島県	福島市	II
上八幡橋	(カミヤハタ)	飯坂保原線	1988	32.7	23.5	福島県	福島県	福島市	II
西田橋	(ニシダ)	二本松川俣線	1977	19.6	8.2	福島県	福島県	川俣町	III
唐滝橋	(カラタキ)	土湯温泉線	1971	13.6	7.8	福島県	福島県	福島市	II
地藏川橋	(ジヨウガハシ)	土湯温泉線	1970	2.0	4.4	福島県	福島県	福島市	II
室沢橋	(ムロサワ)	土湯温泉線	1970	13.6	7.8	福島県	福島県	福島市	III
高沢橋	(カササワ)	庭坂福島線	1978	12.1	14.8	福島県	福島県	福島市	II
小畑橋	(コハタ)	大沢広表線	2003	32.8	11.0	福島県	福島県	福島市	II
境川橋	(サカイガハシ)	川俣安達線	1974	12.6	10.8	福島県	福島県	福島市	II
月夜田橋	(ツキヨダ)	川俣安達線	1974	3.5	15.4	福島県	福島県	福島市	II
荒川橋	(アラカワ)	水原福島線	1997	41.9	13.3	福島県	福島県	福島市	II
赤沢橋	(アカザ)	水原福島線	1962	5.3	7.0	福島県	福島県	福島市	II
大森川橋	(オオモリガハシ)	水原福島線	1962	9.5	7.3	福島県	福島県	福島市	III
檀の越橋	(ダノノコシ)	水原福島線	1958	13.5	6.1	福島県	福島県	福島市	III
山田橋	(ヤマダ)	水原福島線	1980	5.0	9.8	福島県	福島県	福島市	II
鍛冶屋川橋 (上り)	(カシヤカハシ)	上名倉飯坂伊達線	1998	40.0	12.8	福島県	福島県	福島市	II
下白津川橋 (下り)	(シモシラツカハシ)	上名倉飯坂伊達線	1975	18.6	11.7	福島県	福島県	福島市	II
上八反田橋	(カミハツタ)	上名倉飯坂伊達線	1972	10.6	6.8	福島県	福島県	福島市	II
平地内橋	(ヘイチノ)	上名倉飯坂伊達線	1957	6.5	10.6	福島県	福島県	福島市	III
第1跨道橋	(ダイイチカサダ)	上名倉飯坂伊達線	1956	10.4	8.8	福島県	福島県	福島市	II
鍛冶屋川橋 (下り)	(カシヤカハシ)	上名倉飯坂伊達線	1963	25.3	8.8	福島県	福島県	福島市	II
堰の内橋	(セキノウチ)	上名倉飯坂伊達線	1950	13.2	7.3	福島県	福島県	福島市	II
長老座橋	(チヨウワザ)	上名倉飯坂伊達線	1992	5.2	9.6	福島県	福島県	福島市	II
第1跨道人道橋	(ダイイチカサダ)	上名倉飯坂伊達線	1956	10.5	3.3	福島県	福島県	福島市	II
樋下橋	(ヒゲ)	原町川俣線	1969	7.4	7.8	福島県	福島県	川俣町	II
軽井沢橋	(カルイザワ)	国道399号	1932	6.8	6.0	福島県	福島県	福島市	II
界橋	(サカイ)	国道399号	1939	4.5	7.0	福島県	福島県	福島市	II
茂庭沢橋	(モエワザ)	国道399号	1992	12.8	11.5	福島県	福島県	福島市	II
穴原橋	(アナハ)	国道399号	1960	7.8	5.1	福島県	福島県	福島市	II
春雨橋	(ハルサメ)	国道349号	1963	3.4	6.6	福島県	福島県	伊達市	II
川原田橋	(カハラダ)	国道349号	1967	15.7	10.0	福島県	福島県	川俣町	II

【福島県】橋梁点検結果(地方公共団体)

平成27年6月30日時点

橋梁名(フリガナ)		路線名	架設年次(西暦)	橋長(m)	幅員(m)	管理者	行政区域		点検記録
						管理者名	都道府県名	市区町村名	判定区分
折坂橋	(オリサカハシ)	国道349号	1969	3.0	7.9	福島県	福島県	川俣町	Ⅱ
中島橋	(ナカシマハシ)	国道349号	1981	41.5	12.8	福島県	福島県	川俣町	Ⅱ
清水橋	(シミズハシ)	国道115号	1967	2.7	7.8	福島県	福島県	福島市	Ⅱ
高森橋	(タカモリハシ)	国道115号	1972	12.5	12.3	福島県	福島県	福島市	Ⅱ
濁川橋	(ニクワリガワハシ)	国道115号	1987	35.3	28.8	福島県	福島県	福島市	Ⅱ
田代川橋	(タシロガハシ)	国道114号	1995	10.7	19.8	福島県	福島県	川俣町	Ⅱ
新笠松橋	(シンカサマツハシ)	国道114号	1977	8.4	13.4	福島県	福島県	福島市	Ⅱ
沢橋	(サワハシ)	国道114号	1937	2.7	8.8	福島県	福島県	川俣町	Ⅱ
南川俣橋	(ミナミカワマツハシ)	国道114号	1995	40.9	19.8	福島県	福島県	川俣町	Ⅱ
御輪橋	(ゴリンハシ)	国道114号	1982	19.3	13.3	福島県	福島県	川俣町	Ⅱ
向橋	(ムカイハシ)	国道114号	1937	7.3	12.6	福島県	福島県	川俣町	Ⅱ
脇橋	(ワキハシ)	国道114号	1937	4.1	9.5	福島県	福島県	川俣町	Ⅱ
橋本橋歩道橋	(ハシモトハシホトウキョウ)	福島飯坂線	1961	12.1	1.6	福島県	福島県	福島市	Ⅲ
赤沢橋歩道橋	(アカザハシホトウキョウ)	水原福島線	1975	5.5	3.3	福島県	福島県	福島市	Ⅱ
鍛冶屋川歩道橋	(カネヤカワホトウキョウ)	上名倉飯坂伊達線	1983	25.3	3.8	福島県	福島県	福島市	Ⅱ
上八反田橋歩道橋	(カミヤツタハシホトウキョウ)	上名倉飯坂伊達線	1957	11.4	2.8	福島県	福島県	福島市	Ⅱ
堰の内橋歩道橋	(セキノウチハシホトウキョウ)	上名倉飯坂伊達線	1950	13.2	2.5	福島県	福島県	福島市	Ⅱ
平地内橋歩道橋	(ヒラチノウチハシホトウキョウ)	上名倉飯坂伊達線	1999	9.7	3.3	福島県	福島県	福島市	Ⅱ
堀中橋	(ホリナカハシ)	本宮熱海線	1964	2.4	12.0	福島県	福島県	本宮市	Ⅱ
中原田橋	(ナカハラダハシ)	本宮熱海線	1982	4.9	11.6	福島県	福島県	本宮市	Ⅱ
青田原橋	(アヲハラハシ)	本宮熱海線	1963	2.2	11.0	福島県	福島県	本宮市	Ⅲ
神座橋	(シンザハシ)	本宮熱海線	1962	3.6	11.1	福島県	福島県	本宮市	Ⅱ
久保田橋	(クボタハシ)	本宮熱海線	1963	2.4	15.6	福島県	福島県	本宮市	Ⅱ
夏無川橋	(ナツナシガハシ)	本宮土湯温泉線	1972	11.6	7.8	福島県	福島県	二本松市	Ⅲ
小関沢橋	(コセキザハシ)	本宮土湯温泉線	1998	13.2	11.0	福島県	福島県	二本松市	Ⅱ
不動滝橋	(フトウタキハシ)	本宮土湯温泉線	1963	11.4	6.7	福島県	福島県	大玉村	Ⅱ
春日橋	(カスガハシ)	本宮常葉線	1988	3.6	9.2	福島県	福島県	本宮市	Ⅱ
境橋	(サカイハシ)	本宮常葉線	1999	16.8	11.0	福島県	福島県	本宮市	Ⅱ
石上橋	(イシガミハシ)	本宮常葉線	1968	4.1	8.0	福島県	福島県	本宮市	Ⅱ
不動滝橋	(フトウタキハシ)	本宮常葉線	1975	11.4	12.1	福島県	福島県	本宮市	Ⅱ
作原橋	(サカハラハシ)	本宮三春線	1957	9.6	9.0	福島県	福島県	本宮市	Ⅱ
作原橋側道橋	(サカハラハシソバトウキョウ)	本宮三春線	2004	11.1	3.8	福島県	福島県	本宮市	Ⅱ
除石橋	(ノゾキイハシ)	本宮岩代線	1950	3.4	8.0	福島県	福島県	本宮市	Ⅲ
小田部橋	(コタベハシ)	本宮岩代線	1984	5.2	10.5	福島県	福島県	本宮市	Ⅱ
戌茂橋	(イヌモハシ)	本宮岩代線	1965	3.9	10.4	福島県	福島県	本宮市	Ⅱ
弘川橋	(ヒロカハシ)	福島安達線	1956	7.5	9.1	福島県	福島県	二本松市	Ⅱ
昭和橋	(ショウワハシ)	福島安達線	2008	25.3	12.7	福島県	福島県	二本松市	Ⅱ
弘川側道橋(下流側)	(ヒロカハシワタドウキョウ)	福島安達線	1973	10.4	2.0	福島県	福島県	二本松市	Ⅱ
弘川側道橋(上流側)	(ヒロカハシワタドウキョウ)	福島安達線	1970	10.5	2.0	福島県	福島県	二本松市	Ⅲ
山下橋	(ヤマノハシ)	飯野三春石川線	1960	6.2	9.1	福島県	福島県	二本松市	Ⅱ
本町橋	(モトマチハシ)	飯野三春石川線	1956	7.5	14.9	福島県	福島県	二本松市	Ⅲ
早稲田橋	(ワセダハシ)	飯野三春石川線	1977	13.6	9.2	福島県	福島県	二本松市	Ⅱ

【福島県】橋梁点検結果(地方公共団体)

平成27年6月30日時点

橋梁名(フリガナ)		路線名	架設年次(西暦)	橋長(m)	幅員(m)	管理者	行政区域		点検記録
						管理者名	都道府県名	市区町村名	判定区分
松沢橋	(マツサワハシ)	飯野三春石川線	1968	3.2	11.2	福島県	福島県	本宮市	Ⅱ
町田橋	(マチダハシ)	飯野三春石川線	1986	4.5	9.7	福島県	福島県	二本松市	Ⅱ
荻ノ田橋	(オギノダハシ)	飯野三春石川線	1976	14.5	9.2	福島県	福島県	二本松市	Ⅱ
不動瀧橋	(フトウタニハシ)	飯野三春石川線	1955	6.0	6.0	福島県	福島県	二本松市	Ⅲ
広惣内橋	(ヒロソウチハシ)	飯野三春石川線	1983	5.5	6.0	福島県	福島県	二本松市	Ⅱ
黒木内橋	(クロキウチハシ)	飯野三春石川線	1968	6.1	7.2	福島県	福島県	二本松市	Ⅱ
古明神橋	(フルミヨウジハシ)	飯野三春石川線	1955	4.9	8.4	福島県	福島県	二本松市	Ⅱ
坂ノ下橋	(サカノシタハシ)	飯野三春石川線	1988	12.0	9.2	福島県	福島県	二本松市	Ⅱ
馬場平甲橋	(ババダヘイコウハシ)	馬場平杉田線	1965	6.0	6.5	福島県	福島県	大玉村	Ⅱ
大原橋	(オハラハシ)	二本松川俣線	1992	19.9	11.4	福島県	福島県	二本松市	Ⅱ
田谷橋	(タヤハシ)	二本松川俣線	1932	3.5	4.6	福島県	福島県	二本松市	Ⅲ
諸田橋	(モロタハシ)	二本松三春線	1979	13.6	9.2	福島県	福島県	二本松市	Ⅲ
関根橋	(セキネハシ)	二本松三春線	1991	13.9	11.0	福島県	福島県	本宮市	Ⅱ
長屋橋	(ナガヤハシ)	二本松三春線	1983	10.4	10.0	福島県	福島県	本宮市	Ⅱ
平石橋	(ヘライシハシ)	二本松三春線	1997	22.3	14.0	福島県	福島県	二本松市	Ⅱ
坂下橋	(サカシタハシ)	二本松金屋線	1981	5.3	8.2	福島県	福島県	本宮市	Ⅱ
鯉川橋	(コイカワハシ)	二本松安達線	1957	6.5	7.6	福島県	福島県	二本松市	Ⅱ
竹ノ内橋	(タケノウチハシ)	石筵本宮線	1975	8.2	9.6	福島県	福島県	大玉村	Ⅱ
ツツジ橋	ツツジハシ	石筵本宮線	2000	10.9	9.2	福島県	福島県	大玉村	Ⅱ
落合橋	(オチアイハシ)	石沢荻田線	1967	4.0	5.5	福島県	福島県	二本松市	Ⅱ
馬洗橋	(ウマアラハシ)	石沢荻田線	1969	15.0	6.8	福島県	福島県	二本松市	Ⅱ
樋ノ口橋	(ヒノクチハシ)	石沢荻田線	1992	28.1	10.0	福島県	福島県	二本松市	Ⅱ
成田橋	(ナリタハシ)	須賀川二本松線	1982	18.6	11.5	福島県	福島県	二本松市	Ⅱ
枝沢橋	(エダザハシ)	須賀川二本松線	1983	12.3	10.7	福島県	福島県	本宮市	Ⅱ
穴田橋	(アナダハシ)	須賀川二本松線	1960	3.9	8.3	福島県	福島県	本宮市	Ⅱ
山田橋	(ヤマダハシ)	須賀川二本松線	1982	18.1	10.8	福島県	福島県	本宮市	Ⅲ
田子屋橋	(タコヤハシ)	松川渋川線	1970	17.4	7.0	福島県	福島県	二本松市	Ⅲ
観音堂橋	(カノノドウハシ)	松川渋川線	1970	35.3	7.0	福島県	福島県	二本松市	Ⅱ
山木屋橋	(ヤマキヤハシ)	原町二本松線	1997	12.4	11.0	福島県	福島県	二本松市	Ⅱ
粒良田橋	(ツブラダハシ)	原町二本松線	1976	6.5	8.2	福島県	福島県	二本松市	Ⅱ
伏返橋	(フセガエシハシ)	原町二本松線	1956	2.5	5.1	福島県	福島県	二本松市	Ⅱ
中森橋	(ナカモリハシ)	原町二本松線	1976	4.5	10.6	福島県	福島県	二本松市	Ⅲ
杉内橋	(スギウチハシ)	原町二本松線	1992	4.3	10.2	福島県	福島県	二本松市	Ⅱ
滑岩橋	(ナマイハシ)	岳温泉大玉線	1964	11.8	4.0	福島県	福島県	大玉村	Ⅱ
清水橋	(シミズハシ)	岳温泉大玉線	1964	6.7	7.0	福島県	福島県	大玉村	Ⅱ
遠藤ヶ滝橋	(エンドウタキハシ)	岳温泉大玉線	1966	11.8	4.6	福島県	福島県	二本松市	Ⅱ
井戸神橋	(イデガミハシ)	岳温泉大玉線	1966	7.4	4.5	福島県	福島県	大玉村	Ⅲ
寺沢橋	(テラサハシ)	岳温泉大玉線	1965	11.8	4.5	福島県	福島県	大玉村	Ⅱ
二ツ橋	(フタツハシ)	岳温泉大玉線	1963	7.3	4.2	福島県	福島県	大玉村	Ⅱ
深堀橋	(フカホリハシ)	岳温泉線	1959	10.5	7.0	福島県	福島県	二本松市	Ⅲ
湍石橋	(スライシハシ)	安達停車場線	2005	27.1	5.3	福島県	福島県	二本松市	Ⅱ
道田橋	(ミチダハシ)	安達停車場線	1968	2.4	6.5	福島県	福島県	二本松市	Ⅱ

【福島県】橋梁点検結果(地方公共団体)

平成27年6月30日時点

橋梁名(フリガナ)		路線名	架設 年次 (西暦)	橋長 (m)	幅員 (m)	管理者	行政区域		点検記録
						管理者名	都道府県名	市区町村名	判定区分
黒金橋	(クマガノハシ)	安達太良山線	1962	14.5	6.8	福島県	福島県	二本松市	Ⅲ
表橋	(オモテハシ)	安達太良山線	2002	9.8	11.0	福島県	福島県	二本松市	Ⅱ
御徒橋	(オカジハシ)	安達太良山線	1968	2.1	16.4	福島県	福島県	二本松市	Ⅱ
市神橋	(イチガミハシ)	安達太良山線	1969	21.6	7.8	福島県	福島県	二本松市	Ⅲ
湯仙橋	(ユセンハシ)	安達太良山線	1972	16.6	8.3	福島県	福島県	二本松市	Ⅱ
小川橋	(オガワハシ)	安達太良山線	1959	4.5	8.3	福島県	福島県	二本松市	Ⅱ
平田橋	(ヒラタハシ)	国道459号	1924	2.4	6.0	福島県	福島県	二本松市	Ⅱ
堂内橋	(ドウナイハシ)	国道459号	1987	5.8	13.8	福島県	福島県	二本松市	Ⅲ
久根内橋	(クネノウチハシ)	国道459号	1924	2.4	6.0	福島県	福島県	二本松市	Ⅱ
天王田橋歩道橋	(テンノウタハシホウドウ)	福島安達線	1984	10.7	8.4	福島県	福島県	二本松市	Ⅱ
荻ノ田歩道橋	(オギノタホウドウ)	飯野三春石川線	1990	21.6	3.8	福島県	福島県	二本松市	Ⅱ
古川橋	(フルカワハシ)	保原桑折線	1970	5.5	10.5	福島県	福島県	伊達市	Ⅱ
飯出橋	(イデハシ)	平松梁川線	1960	4.3	7.0	福島県	福島県	伊達市	Ⅱ
宮本橋	(ミヤモトハシ)	平松梁川線	1981	2.5	6.4	福島県	福島県	伊達市	Ⅱ
栃倉橋	(トチクラハシ)	平松梁川線	1994	4.9	6.4	福島県	福島県	伊達市	Ⅱ
峠下橋	(トウゲノシタハシ)	白石国見線	1956	2.3	8.4	福島県	福島県	国見町	Ⅱ
小坂橋	(コサカハシ)	白石国見線	1984	4.2	6.4	福島県	福島県	国見町	Ⅱ
風呂沢橋	(フロザハシ)	大枝貝田線	1973	4.7	9.5	福島県	福島県	国見町	Ⅱ
藤田橋	(フジダハシ)	赤井畑国見線	1975	3.0	6.2	福島県	福島県	国見町	Ⅱ
泉田橋	(イズミダハシ)	国見福島線	1973	7.3	8.7	福島県	福島県	桑折町	Ⅱ
瀬戸場橋	(セトバハシ)	国見福島線	1963	5.9	9.8	福島県	福島県	伊達市	Ⅱ
太田橋	(オオタハシ)	国見福島線	2004	12.7	11.0	福島県	福島県	国見町	Ⅱ
網田橋	(アミダハシ)	国見福島線	1971	3.1	6.0	福島県	福島県	桑折町	Ⅱ
佐久間橋	(サクマハシ)	国見福島線	1971	6.1	6.3	福島県	福島県	桑折町	Ⅱ
嘉地田橋	(カチダハシ)	広畑月館線	1980	18.5	8.0	福島県	福島県	伊達市	Ⅱ
牡丹沢橋	(ホトシヅカハシ)	広畑月館線	1965	10.4	8.2	福島県	福島県	伊達市	Ⅱ
高田橋	(タカダハシ)	広畑月館線	1981	5.8	13.8	福島県	福島県	伊達市	Ⅱ
箱崎橋	(ハコザキハシ)	広畑月館線	1956	8.3	7.0	福島県	福島県	伊達市	Ⅱ
扇橋	(オウギハシ)	丸森霊山線	1987	5.4	9.8	福島県	福島県	伊達市	Ⅱ
下日向橋	(シモヒタハシ)	丸森霊山線	1960	3.2	13.9	福島県	福島県	伊達市	Ⅱ
西裏橋	(ニシウラハシ)	丸森霊山線	1960	3.1	11.7	福島県	福島県	伊達市	Ⅱ
木高橋	(キタカハシ)	丸森霊山線	1964	3.6	4.6	福島県	福島県	伊達市	Ⅱ
上高谷橋	(カミコウヤハシ)	丸森霊山線	1964	2.3	4.3	福島県	福島県	伊達市	Ⅱ
竹の花橋	(タケノハナハシ)	丸森梁川線	1981	11.0	5.9	福島県	福島県	伊達市	Ⅲ
山舟生橋	(ヤマフネウハシ)	丸森梁川線	1977	19.8	8.2	福島県	福島県	伊達市	Ⅱ
蜂沢橋	(ハチザハシ)	丸森梁川線	1964	7.4	8.2	福島県	福島県	伊達市	Ⅱ
番谷橋	(バンヤハシ)	丸森梁川線	1980	4.9	7.1	福島県	福島県	伊達市	Ⅱ
村石橋	(ムライシハシ)	国道399号	1954	2.9	18.7	福島県	福島県	伊達市	Ⅱ
竹の内橋	(タケノウチハシ)	国道399号	1970	10.4	7.0	福島県	福島県	伊達市	Ⅱ
堰場橋	(セキバハシ)	国道399号	2001	6.4	6.7	福島県	福島県	伊達市	Ⅱ
館ノ内橋	(タテノウチハシ)	国道349号	1933	4.2	8.8	福島県	福島県	伊達市	Ⅱ
観音橋	(カンノンハシ)	国道349号	1933	4.0	8.8	福島県	福島県	伊達市	Ⅱ

【福島県】橋梁点検結果(地方公共団体)

平成27年6月30日時点

橋梁名(フリガナ)		路線名	架設年次(西暦)	橋長(m)	幅員(m)	管理者	行政区域		点検記録
						管理者名	都道府県名	市区町村名	判定区分
滝沢橋	(タキザワハシ)	国道349号	1967	12.1	7.1	福島県	福島県	伊達市	Ⅲ
第1中屋敷歩道橋	(ダイチヤウジキホウドウハシ)	伊達霊山線	1965	2.6	3.3	福島県	福島県	伊達市	Ⅲ
第2中屋敷歩道橋	(ダイチヤウジキホウドウハシ)	伊達霊山線	1982	5.1	2.5	福島県	福島県	伊達市	Ⅱ
馬場第2橋	(ババダニハシ)	国道288号	1971	3.4	6.4	福島県	福島県	田村市	Ⅱ
西光地橋	(サイコウチハシ)	国道288号	1984	9.9	10.8	福島県	福島県	田村市	Ⅱ
山根川橋	(ヤマネガハシ)	国道288号	1962	7.3	7.5	福島県	福島県	田村市	Ⅱ
馬場橋	(ババハシ)	国道288号	1971	4.0	8.0	福島県	福島県	田村市	Ⅱ
前田橋	(マエダハシ)	国道288号	1971	4.5	7.5	福島県	福島県	田村市	Ⅰ
上の橋	(カミノハシ)	国道288号	1936	32.0	7.7	福島県	福島県	田村市	Ⅱ
曲山橋	(マガリヤマハシ)	国道349号	1961	4.3	6.4	福島県	福島県	田村市	Ⅱ
高柴橋	(タカシバハシ)	国道349号	1986	14.8	10.0	福島県	福島県	田村市	Ⅱ
五反田橋	(ゴタンダハシ)	国道349号	1973	4.5	7.9	福島県	福島県	小野町	Ⅱ
和名田橋	(ワナダハシ)	国道349号	1961	4.0	6.5	福島県	福島県	小野町	Ⅱ
寺前橋	(テラマエハシ)	国道399号	1986	17.3	9.4	福島県	福島県	田村市	Ⅱ
春日橋	(カスカハシ)	国道399号	1972	4.4	6.6	福島県	福島県	田村市	Ⅱ
麓橋	(フミハシ)	小野・田母神線	1951	3.8	6.5	福島県	福島県	小野町	Ⅱ
宮出橋	(ミヤデハシ)	船引・大越・小野線	1969	4.0	6.3	福島県	福島県	田村市	Ⅱ
宮入橋	(ミヤイリハシ)	船引大越小野線	1969	3.6	6.1	福島県	福島県	田村市	Ⅱ
上川原橋	(カミカワハラハシ)	船引・大越・小野線	1964	4.4	5.9	福島県	福島県	田村市	Ⅱ
砂田橋	(サダハシ)	船引・大越・小野線	1970	3.0	6.5	福島県	福島県	田村市	Ⅱ
大坂橋	(オオサカハシ)	船引・大越・小野線	1968	26.8	9.1	福島県	福島県	田村市	Ⅱ
担橋	(カサキハシ)	本宮三春線	1981	21.7	12.0	福島県	福島県	三春町	Ⅱ
梵天橋	(ボンテンハシ)	小野富岡線	1984	8.9	5.6	福島県	福島県	田村市	Ⅱ
西沢橋	(ニシザワハシ)	小野富岡線	1983	12.2	8.0	福島県	福島県	田村市	Ⅱ
入新田3号橋	(イリニウデノ3ゴウハシ)	小野富岡線	1998	20.1	8.9	福島県	福島県	田村市	Ⅱ
田畑橋	(タハタハシ)	飯野三春石川線	1964	3.0	7.0	福島県	福島県	三春町	Ⅱ
五味橋	(ゴミヅハシ)	小野四倉線	1996	19.9	10.0	福島県	福島県	小野町	Ⅱ
中通橋	(ナカドオリハシ)	小野四倉線	1976	2.0	16.0	福島県	福島県	小野町	Ⅱ
岩沢橋	(イワサワハシ)	小野四倉線	1961	3.7	6.5	福島県	福島県	小野町	Ⅱ
五百橋	(ゴヒヤクハシ)	矢吹小野線	1969	9.5	6.5	福島県	福島県	小野町	Ⅱ
軽井沢橋	(カレイザワハシ)	浪江三春線	1984	33.9	10.0	福島県	福島県	田村市	Ⅱ
石沢橋	(イシザワハシ)	浪江三春線	1998	24.4	10.0	福島県	福島県	田村市	Ⅱ
愛宕橋	(アタゴハシ)	浪江三春線	1972	2.8	6.5	福島県	福島県	田村市	Ⅱ
曲山橋	(マガリヤマハシ)	浪江三春線	1967	7.3	9.1	福島県	福島県	田村市	Ⅱ
甲神橋	(カウジノハシ)	浪江三春線	1967	4.5	6.9	福島県	福島県	田村市	Ⅱ
下台橋	(シモダイハシ)	浪江三春線	1966	3.2	6.1	福島県	福島県	田村市	Ⅱ
多賀橋	(タガハシ)	浪江三春線	1967	2.9	5.5	福島県	福島県	田村市	Ⅱ
宇津志橋	(ウツシハシ)	浪江三春線	1971	2.8	7.8	福島県	福島県	田村市	Ⅱ
桐山橋	(ツギヤマハシ)	郡山・大越線	1988	20.1	8.0	福島県	福島県	田村市	Ⅱ
鞍掛橋	(カサカハシ)	郡山・大越線	1982	6.1	7.1	福島県	福島県	田村市	Ⅱ
第1樋渡橋	(ダイイチヒワタシ)	郡山大越線	1971	15.0	6.5	福島県	福島県	三春町	Ⅱ
西方橋	(ニシカタハシ)	郡山・大越線	1989	45.0	10.0	福島県	福島県	三春町	Ⅱ

【福島県】橋梁点検結果(地方公共団体)

平成27年6月30日時点

橋梁名(フリガナ)		路線名	架設年次(西暦)	橋長(m)	幅員(m)	管理者	行政区域		点検記録
						管理者名	都道府県名	市区町村名	判定区分
力石橋	(リクシハシ)	小野郡山線	1928	2.9	6.1	福島県	福島県	小野町	II
高柴橋	(タカシハシ)	小野郡山線	1972	3.3	7.0	福島県	福島県	小野町	II
按田橋	(アヅタハシ)	小野郡山線	1986	11.6	7.0	福島県	福島県	小野町	II
上遠野橋	(カトウノハシ)	富岡大越線	2003	8.7	6.0	福島県	福島県	田村市	II
滝の橋	(タキノハシ)	富岡大越線	1936	4.0	4.5	福島県	福島県	田村市	II
下の内橋	(シモノウチハシ)	常葉芦沢線	1975	5.3	5.0	福島県	福島県	田村市	II
実沢橋	(サキザハシ)	本宮常葉線	1966	7.2	7.2	福島県	福島県	三春町	II
水神橋	(スイジンハシ)	本宮常葉線	1978	9.0	6.0	福島県	福島県	田村市	II
樋ノ口橋	(トイノクチハシ)	本宮常葉線	1978	9.0	6.0	福島県	福島県	田村市	II
赤沼橋	(アカヌマハシ)	平田・小野線	1978	12.3	7.0	福島県	福島県	小野町	II
巖橋	(イワハシ)	平田小野線	1937	2.5	7.6	福島県	福島県	小野町	II
元内橋	(モトウチハシ)	谷田川三春線	1975	9.4	7.4	福島県	福島県	三春町	II
矢大臣橋	(ヤダイジンハシ)	吉間田・滝根線	1935	3.0	5.4	福島県	福島県	田村市	II
逆木橋	(サカキハシ)	吉間田滝根線	1921	3.1	4.8	福島県	福島県	田村市	III
矢大臣2号橋	(ヤダイジン2ゴウハシ)	吉間田滝根線	1930	3.1	4.4	福島県	福島県	田村市	II
遠下橋	(トウシモハシ)	常葉野川線	1982	8.2	7.0	福島県	福島県	田村市	II
坂下橋	(サカシタハシ)	常葉野川線	1972	6.0	5.0	福島県	福島県	田村市	II
長賀橋	(チカガハシ)	鴛子夏井停車場線	1970	7.6	6.5	福島県	福島県	小野町	II
穴田橋	(アナダハシ)	鴛子夏井停車場線	1999	5.1	7.0	福島県	福島県	小野町	II
辻の内橋	(ツジノウチハシ)	鴛子・夏井停車場線	1980	14.9	8.5	福島県	福島県	小野町	II
上台橋	(ウエノハシ)	実沢・要田線	1960	2.5	6.5	福島県	福島県	三春町	II
請地橋	(ウケチハシ)	実沢・要田線	1956	4.8	4.0	福島県	福島県	田村市	II
明神橋	(ミヨウジハシ)	栗出・菅谷線	1967	12.7	6.0	福島県	福島県	田村市	II
神明前橋	(シメマイエハシ)	柳渡戸・常葉線	1968	15.0	5.0	福島県	福島県	田村市	II
真上橋	(マカミハシ)	柳渡戸・常葉線	1997	12.4	8.5	福島県	福島県	田村市	II
鳴沢橋	(ナルサハシ)	柳渡戸・常葉線	1968	4.0	9.3	福島県	福島県	田村市	II
柳渡戸橋	(ヤナギワタハシ)	柳渡戸・常葉線	1972	5.5	6.3	福島県	福島県	田村市	II
昭和橋	(ショウワハシ)	石沢菖田線	1984	23.0	8.0	福島県	福島県	田村市	II
坂下橋	(サカシタハシ)	上移・常葉線	1963	8.3	3.9	福島県	福島県	田村市	II
女房内橋	(ニヨウナウチハシ)	上移常葉線	1970	4.5	3.8	福島県	福島県	田村市	II
橋本橋	(ハシモトハシ)	上移常葉線	1990	18.6	10.0	福島県	福島県	田村市	II
高原橋	(タカハラハシ)	上移・常葉線	1970	4.5	4.0	福島県	福島県	田村市	II
宮の前橋	(ミヤノマエハシ)	あぶくま洞・都路線	1977	14.8	4.0	福島県	福島県	田村市	II
早稲川橋	(ワセガハシ)	あぶくま洞・都路線	1983	19.3	7.0	福島県	福島県	田村市	II
下河原橋	(シモカハラハシ)	あぶくま洞・都路線	1996	17.8	11.0	福島県	福島県	田村市	II
長七田橋	(チカウチタハシ)	あぶくま洞都路線	1956	2.5	7.8	福島県	福島県	田村市	II
田代橋	(タシロハシ)	あぶくま洞都路線	1956	3.9	5.0	福島県	福島県	田村市	II
鬼五郎中橋	(オニゴロウチハシ)	あぶくま洞都路線	1956	5.0	3.5	福島県	福島県	田村市	II
入水橋	(イリミズハシ)	あぶくま洞都路線	1973	4.0	6.5	福島県	福島県	田村市	II
春田大橋	(ハルタオハシ)	谷田川・三春線	1994	218.0	9.8	福島県	福島県	三春町	II
宮下橋	(ミヤジタハシ)	国道118号	1963	3.5	6.8	福島県	福島県	天栄村	II
湯本橋	(ユモトハシ)	国道118号	1965	60.0	6.0	福島県	福島県	天栄村	I

【福島県】橋梁点検結果(地方公共団体)

平成27年6月30日時点

橋梁名(フリガナ)		路線名	架設 年次 (西暦)	橋長 (m)	幅員 (m)	管理者	行政区域		点検記録
						管理者名	都道府県名	市区町村名	判定区分
野仲橋	(ノナカハシ)	国道118号	1960	23.6	6.0	福島県	福島県	天栄村	Ⅲ
菖蒲沢橋	(ショウブザワシ)	国道118号	1961	2.6	6.7	福島県	福島県	天栄村	Ⅱ
第4号橋	(ダイ4ゴウキョウ)	国道118号	1961	5.4	7.4	福島県	福島県	天栄村	Ⅱ
南塚越橋	(ナミツカゴシバシ)	国道118号	1965	3.6	7.9	福島県	福島県	須賀川市	Ⅱ
新滝坂橋	(シンタキサカハシ)	国道118号	1991	19.5	8.0	福島県	福島県	天栄村	Ⅱ
八十内橋	(ヤソウチハシ)	国道118号	1976	23.8	9.5	福島県	福島県	天栄村	Ⅱ
斧切沢橋	(オノキリザワシ)	国道118号	1985	10.6	8.2	福島県	福島県	天栄村	Ⅱ
田中橋	(タナカハシ)	国道118号	1976	12.9	7.5	福島県	福島県	須賀川市	Ⅱ
坂本川橋	(サカモトガハシ)	国道118号	1968	16.5	6.0	福島県	福島県	天栄村	Ⅲ
元木原橋	(モトキハラハシ)	国道118号	1968	6.1	6.0	福島県	福島県	天栄村	Ⅱ
第2号橋	(ダイ2ゴウキョウ)	国道118号	1961	7.6	6.5	福島県	福島県	天栄村	Ⅱ
簀子橋	(スノコハシ)	国道118号	1961	31.8	6.0	福島県	福島県	須賀川市	Ⅱ
横橋	(ヨコハシ)	国道294号	1969	10.0	6.5	福島県	福島県	須賀川市	Ⅲ
湯口橋	(ユグチハシ)	国道294号	1980	23.8	8.0	福島県	福島県	須賀川市	Ⅱ
勢至堂大橋	(セシドウオオハシ)	国道294号	1984	87.0	8.0	福島県	福島県	須賀川市	Ⅱ
熊谷橋	(クマガヤハシ)	国道294号	1969	19.5	6.5	福島県	福島県	須賀川市	Ⅲ
西銅屋橋	(ニシドウヤハシ)	国道294号	1982	39.3	8.0	福島県	福島県	須賀川市	Ⅱ
勢至菩薩橋	(セシボツサツハシ)	国道294号	1982	64.4	8.0	福島県	福島県	須賀川市	Ⅱ
滝ノ沢橋	(タキノザワハシ)	国道294号	1980	44.5	8.0	福島県	福島県	須賀川市	Ⅱ
東銅屋橋	(ヒガシドウヤハシ)	国道294号	1982	32.8	8.3	福島県	福島県	須賀川市	Ⅱ
銭神橋	(ゼニカミハシ)	飯野三春石川線	1990	10.8	10.0	福島県	福島県	須賀川市	Ⅱ
桐久保橋	(キリクボハシ)	飯野三春石川線	1994	10.5	10.0	福島県	福島県	須賀川市	Ⅱ
江持橋	(エモチハシ)	須賀川三春線	2003	165.5	15.5	福島県	福島県	須賀川市	Ⅱ
前川原橋	(マエカワハラハシ)	郡山矢吹線	1972	54.7	7.0	福島県	福島県	天栄村	Ⅱ
石の花橋	(イシノハナハシ)	郡山矢吹線	1980	11.2	8.6	福島県	福島県	須賀川市	Ⅱ
屋敷前橋	(ヤシキマエハシ)	郡山矢吹線	1955	2.7	7.0	福島県	福島県	天栄村	Ⅰ
大橋	(オオハシ)	矢吹天栄線	1973	5.0	5.5	福島県	福島県	天栄村	Ⅱ
沢橋	(ザワハシ)	矢吹天栄線	1973	3.2	5.7	福島県	福島県	天栄村	Ⅱ
清水橋	(シミズハシ)	矢吹天栄線	1973	5.0	4.3	福島県	福島県	天栄村	Ⅱ
日照田橋(上り線)	(ヒロイタハシノウリセン)	古殿須賀川線	1999	23.4	8.0	福島県	福島県	須賀川市	Ⅱ
岩根大橋	(イワネオオハシ)	中野須賀川線	1979	26.0	10.0	福島県	福島県	須賀川市	Ⅱ
清諒橋	(セイリョウハシ)	中野須賀川線	1989	14.3	10.0	福島県	福島県	須賀川市	Ⅱ
浦通南橋	(ウラトウナンハシ)	矢吹堀込線	1967	3.0	6.0	福島県	福島県	須賀川市	Ⅱ
新田橋	(シンデンハシ)	母畑・須賀川線	1952	4.4	7.1	福島県	福島県	須賀川市	Ⅱ
関向橋	(セキムカイハシ)	玉川・田村線	1965	12.6	13.3	福島県	福島県	須賀川市	Ⅱ
小倉橋	(オウラハシ)	玉川・田村線	1982	14.2	10.0	福島県	福島県	須賀川市	Ⅱ
小川橋	(オガハシ)	十日市矢吹線	1973	69.5	7.0	福島県	福島県	天栄村	Ⅱ
石仏橋	(イシボツハシ)	下松本鏡石停車場線	1968	2.2	10.1	福島県	福島県	天栄村	Ⅱ
山田橋	(ヤマダハシ)	三穂田須賀川線	1960	4.3	6.6	福島県	福島県	須賀川市	Ⅱ
沢目木橋	(ザワメキハシ)	須賀川二本松線	1931	4.2	7.8	福島県	福島県	須賀川市	Ⅱ
須賀川橋	(スガガハシ)	須賀川二本松線	2001	114.5	16.0	福島県	福島県	須賀川市	Ⅱ
日照田橋(下り線)	(ヒロイタハシノカゲリセン)	古殿須賀川線	1997	23.4	8.0	福島県	福島県	須賀川市	Ⅱ

【福島県】橋梁点検結果(地方公共団体)

平成27年6月30日時点

橋梁名(フリガナ)		路線名	架設年次(西暦)	橋長(m)	幅員(m)	管理者	行政区域		点検記録
						管理者名	都道府県名	市区町村名	判定区分
湯沢2号棧道橋	(ユサノウゴウサントウキョウ)	国道294号	1990	35.0	8.0	福島県	福島県	須賀川市	II
湯沢1号棧道橋	(ユサノイチゴウサントウキョウ)	国道294号	1990	78.0	9.0	福島県	福島県	須賀川市	I
新間廣沢橋	(シンエマサワシ)	国道294号	2003	33.0	8.0	福島県	福島県	須賀川市	II
雪舟田橋	(ユキフネ)	長沼喜久田線	1995	24.6	8.0	福島県	福島県	須賀川市	II
竜田橋	(リウテン)	国道294号	1988	22.3	14.0	福島県	福島県	天栄村	II
桶田橋	(ウケダ)	国道118号	1964	2.4	8.5	福島県	福島県	須賀川市	II
金波橋	(カナミ)	国道118号	2000	31.3	18.0	福島県	福島県	玉川村	II
篠久保橋(1)	(シノクベ)	国道349号	1977	4.8	8.0	福島県	福島県	古殿町	II
篠久保橋(3)	(シノクベ)	国道349号	1968	4.3	6.0	福島県	福島県	古殿町	II
不動橋	(フドウ)	国道349号	1987	15.0	10.0	福島県	福島県	古殿町	II
寺作橋歩道橋	(テラサキハシドウキョウ)	国道349号	1986	25.5	2.0	福島県	福島県	古殿町	II
曲橋	(カマ)	白河石川線	1926	2.5	6.5	福島県	福島県	石川町	II
王子平橋	(オウジヘイ)	白河石川線	1963	4.5	6.5	福島県	福島県	石川町	II
宮橋歩道橋右	(ミヤハシドウキョウ)	白河石川線	1973	39.0	1.6	福島県	福島県	石川町	III
堀越橋	(ホリコシ)	いわき石川線	2001	5.1	7.0	福島県	福島県	古殿町	I
宇多路橋	(ウタロ)	いわき石川線	1968	3.4	6.6	福島県	福島県	石川町	II
堀越橋歩道橋	(ホリコシドウキョウ)	いわき石川線	1998	6.3	2.0	福島県	福島県	古殿町	II
岩見橋	(イワミ)	いわき石川線	1962	3.0	7.0	福島県	福島県	古殿町	II
谷沢橋	(ヤサキ)	いわき石川線	1995	2.5	7.7	福島県	福島県	石川町	II
湯坂橋	(ユサカ)	飯野三春石川線	1967	4.5	6.6	福島県	福島県	石川町	II
川久保橋	(カワクベ)	飯野三春石川線	1996	13.9	8.0	福島県	福島県	玉川村	II
川平橋	(カワヘイ)	飯野三春石川線	1996	8.0	5.0	福島県	福島県	玉川村	II
都々古橋	(ツツコ)	矢吹小野線	1967	3.9	6.5	福島県	福島県	玉川村	II
横川橋	(ヨコガワ)	矢吹小野線	1961	6.4	9.2	福島県	福島県	平田村	II
空釜橋	(ソラカマ)	矢吹小野線	1967	2.6	7.7	福島県	福島県	平田村	II
関根橋	(セキネ)	矢吹小野線	1968	5.5	6.0	福島県	福島県	平田村	II
輪ノ内橋	(ワノウチ)	古殿須賀川線	1953	8.0	5.5	福島県	福島県	古殿町	II
62号橋	(ロクジユウゴウキョウ)	古殿須賀川線	1960	2.6	4.2	福島県	福島県	古殿町	II
128号橋	(ヒヤクニシユウハチゴウキョウ)	古殿須賀川線	1963	2.4	3.2	福島県	福島県	古殿町	II
57号橋	(ゴジユウシチゴウキョウ)	古殿須賀川線	1960	4.1	5.0	福島県	福島県	古殿町	II
63号橋	(ロクジユウサンゴウキョウ)	古殿須賀川線	1962	2.6	4.1	福島県	福島県	古殿町	II
滝ノ平橋	(タキノヘイ)	勿来浅川線	1969	12.5	5.0	福島県	福島県	古殿町	II
殿上橋	(トノガミ)	塙泉崎線	1970	6.6	5.5	福島県	福島県	浅川町	II
和久橋	(ワク)	石川矢吹線	1970	10.4	6.0	福島県	福島県	石川町	II
王子平橋	(オウジヘイ)	石川矢吹線	1963	4.7	6.5	福島県	福島県	石川町	II
瀧見橋	(タキミ)	三株下市萱小川線	1965	12.4	5.5	福島県	福島県	古殿町	II
下落合橋	(シモオチアイ)	三株下市萱小川線	1968	4.6	6.0	福島県	福島県	古殿町	II
鶴巻橋	(ツルマキ)	三株下市萱小川線	1968	6.0	9.5	福島県	福島県	古殿町	II
宮ノ下橋	(ミヤノシタ)	三株下市萱小川線	1968	5.0	5.3	福島県	福島県	古殿町	II
小名沢橋	(オナサキ)	三株・下市萱・小川線	1971	7.3	6.5	福島県	福島県	古殿町	II
第一橋	(ダイイチ)	三株下市萱小川線	1935	2.0	4.2	福島県	福島県	古殿町	II
滑津橋	(ナマリ)	泉崎石川線	1986	152.6	9.8	福島県	福島県	中島村	II

【福島県】橋梁点検結果(地方公共団体)

平成27年6月30日時点

橋梁名(フリガナ)		路線名	架設年次(西暦)	橋長(m)	幅員(m)	管理者	行政区域		点検記録
						管理者名	都道府県名	市区町村名	判定区分
母畑橋	(ホノハタハシ)	母畑白河線	1985	9.9	7.0	福島県	福島県	石川町	Ⅱ
一つ橋	(ヒツツハシ)	石川・鴛子線	1969	15.0	7.0	福島県	福島県	石川町	Ⅱ
神主橋	(カヌシハシ)	石川鴛子線	1969	4.3	6.0	福島県	福島県	石川町	Ⅱ
矢造橋	(ヤヅクリハシ)	石川・鴛子線	1934	11.8	4.3	福島県	福島県	石川町	Ⅲ
二つ橋	(フタツハシ)	石川・鴛子線	1935	6.0	12.7	福島県	福島県	石川町	Ⅱ
羽貫田橋	(ハスギタハシ)	赤坂西野石川線	1968	6.6	6.0	福島県	福島県	石川町	Ⅱ
堂の下橋	(ドウノシタハシ)	赤坂西野石川線	1973	4.0	7.0	福島県	福島県	石川町	Ⅱ
中ノ沢橋	(ナカノサワハシ)	赤坂西野石川線	1968	4.5	7.5	福島県	福島県	石川町	Ⅱ
安寺跡橋	(アテラアトハシ)	赤坂西野石川線	1967	3.8	4.0	福島県	福島県	石川町	Ⅱ
畑田橋	(ハタタハシ)	浅川古殿線	1970	7.0	6.6	福島県	福島県	浅川町	Ⅲ
陣場橋	(ジンバハシ)	浅川古殿線	1975	30.7	7.0	福島県	福島県	浅川町	Ⅱ
美輪田橋	(ミワタハシ)	浅川古殿線	1969	7.3	6.6	福島県	福島県	浅川町	Ⅱ
地我橋	(ヂワハシ)	北方遅沢線	1983	8.8	7.0	福島県	福島県	平田村	Ⅱ
滝作橋	(タキサクハシ)	矢吹小野線	2010	27.2	8.0	福島県	福島県	玉川村	Ⅱ
白石側道橋	(シロイソノカタノウキョウ)	白河石川線	1989	50.0	2.5	福島県	福島県	石川町	Ⅱ
北ノ入橋	(キタノイリハシ)	矢吹天栄線	1970	14.5	6.8	福島県	福島県	白河市	Ⅱ
樋ノ口橋	(ヒノクチハシ)	矢吹天栄線	1976	4.8	8.7	福島県	福島県	白河市	Ⅱ
万才橋	(マンザイハシ)	矢吹天栄線	1985	59.3	11.0	福島県	福島県	白河市	Ⅱ
鶯橋	(ウグイスハシ)	矢吹天栄線	2001	29.3	11.0	福島県	福島県	白河市	Ⅲ
樋ノ口歩道橋	(ヒノクチ歩道橋)	矢吹天栄線	2003	9.0	3.3	福島県	福島県	白河市	Ⅰ
弥栄橋(上り線)	(ヤサカハシ(上))	矢吹小野線	2001	27.5	11.8	福島県	福島県	矢吹町	Ⅱ
弥栄橋(下り線)	(ヤサカハシ(下))	矢吹小野線	2001	27.5	11.8	福島県	福島県	矢吹町	Ⅱ
五本松1	(ゴホンマツ1)	矢吹小野線	2000	3.5	31.5	福島県	福島県	矢吹町	Ⅱ
赤沢西1	(アカザニシ1)	矢吹小野線	2000	3.0	15.7	福島県	福島県	矢吹町	Ⅱ
赤沢西2	(アカザニシ2)	矢吹小野線	2000	3.0	15.8	福島県	福島県	矢吹町	Ⅱ
赤沢東1	(アカザヒガシ1)	矢吹小野線	2000	3.0	27.8	福島県	福島県	矢吹町	Ⅱ
赤沢東2	(アカザヒガシ2)	矢吹小野線	2000	3.1	10.6	福島県	福島県	矢吹町	Ⅱ
田町3	(タマチ3)	矢吹小野線	2000	4.7	40.1	福島県	福島県	矢吹町	Ⅱ
八幡町2	(ハチマチチョウ2)	矢吹小野線	2000	5.3	31.1	福島県	福島県	矢吹町	Ⅱ
弥栄2	(ヤサカ2)	矢吹小野線	2000	6.1	44.0	福島県	福島県	矢吹町	Ⅱ
鶴生こ道橋	(ツルウコトウキョウ)	矢祭棚倉自転車道	1995	4.8	9.5	福島県	福島県	棚倉町	Ⅱ
関沢橋	(セキザハシ)	矢祭山八槻線	1954	5.5	7.0	福島県	福島県	塙町	Ⅱ
古宿橋	(フルジユクハシ)	矢祭山八槻線	2004	5.4	12.0	福島県	福島県	塙町	Ⅱ
中沢橋	(ナカザハシ)	矢祭山八槻線	2004	4.5	13.5	福島県	福島県	塙町	Ⅱ
天神橋	(テンジンハシ)	矢祭山八槻線	1986	11.2	10.2	福島県	福島県	矢祭町	Ⅱ
赤沢橋	(アカザハシ)	矢祭山八槻線	1953	9.2	6.9	福島県	福島県	塙町	Ⅲ
下植田橋	(シモウエダハシ)	矢祭山八槻線	1976	3.0	11.8	福島県	福島県	塙町	Ⅱ
内ヶ竜上橋	(ウチガリウカミハシ)	勿来浅川線	1979	10.0	10.1	福島県	福島県	鮫川村	Ⅱ
内ヶ竜下橋	(ウチガリシモハシ)	勿来浅川線	1979	10.0	9.9	福島県	福島県	鮫川村	Ⅱ
中の内橋	(ナカノウチハシ)	勿来浅川線	1962	3.6	4.2	福島県	福島県	鮫川村	Ⅲ
上の町橋	(ウチノマチハシ)	塙大津港線	1926	7.2	7.6	福島県	福島県	塙町	Ⅲ
宮橋	(ミヤハシ)	塙大津港線	1963	6.2	7.3	福島県	福島県	塙町	Ⅱ

【福島県】橋梁点検結果(地方公共団体)

平成27年6月30日時点

橋梁名(フリガナ)		路線名	架設年次(西暦)	橋長(m)	幅員(m)	管理者	行政区域		点検記録
						管理者名	都道府県名	市区町村名	判定区分
小谷地橋	(コヤチハシ)	塙大津港線	1963	6.5	7.6	福島県	福島県	塙町	II
清水橋	(シミズハシ)	塙大津港線	1930	7.0	6.6	福島県	福島県	塙町	II
泉崎大橋	(イズミザマシ)	塙泉崎線	1983	229.0	12.8	福島県	福島県	泉崎村	III
幹線橋	(カンセンハシ)	塙泉崎線	1983	5.0	11.2	福島県	福島県	中島村	II
中宿橋	(ナカノクハシ)	塙泉崎線	1977	2.7	16.0	福島県	福島県	泉崎村	I
小田倉橋	(オダクラハシ)	白坂停車場小田倉線	1973	3.6	26.5	福島県	福島県	西郷村	II
笹原橋	(ササハラハシ)	白河羽鳥線	1957	12.6	6.8	福島県	福島県	西郷村	III
坂下橋	(サカノハシ)	中野番沢線	1954	9.1	6.6	福島県	福島県	白河市	III
上志宝橋	(カミシホハシ)	棚倉鮫川線	1980	20.0	10.5	福島県	福島県	棚倉町	II
豊地橋	(トヨチハシ)	増見小田倉線	1979	10.0	9.2	福島県	福島県	白河市	III
岩根橋	(イワネハシ)	増見小田倉線	1976	79.3	10.5	福島県	福島県	西郷村	II
赤坂橋	(アカサカハシ)	赤坂東野塙線	2010	32.9	11.3	福島県	福島県	塙町	II
彦次郎橋	(ヒコジロハシ)	赤坂東野塙線	1977	7.0	8.4	福島県	福島県	鮫川村	II
湯ノ下橋	(ユノノハシ)	赤坂東野塙線	1960	9.5	6.8	福島県	福島県	鮫川村	III
田尻橋	(タジリハシ)	赤坂東野塙線	1977	4.8	8.1	福島県	福島県	鮫川村	II
一色橋	(イツシキハシ)	社田浅川線	1948	5.8	6.3	福島県	福島県	棚倉町	II
平塩橋	(ヒラシオハシ)	山本不動線	1963	5.2	7.3	福島県	福島県	棚倉町	III
檜沢橋	(ヒノサハシ)	山本不動線	1965	4.5	7.0	福島県	福島県	棚倉町	II
宮川橋	(ミヤカハシ)	山本不動線	1965	22.1	4.6	福島県	福島県	棚倉町	II
白子橋	(シラコハシ)	黒磯棚倉線	1956	5.0	6.7	福島県	福島県	棚倉町	II
富岡橋	(トモガハシ)	黒磯棚倉線	1972	19.9	7.0	福島県	福島県	棚倉町	II
西平橋	(ニシダいらハシ)	黒磯棚倉線	1981	81.5	8.5	福島県	福島県	棚倉町	III
川前橋	(カワマエハシ)	黒磯棚倉線	1956	4.5	7.0	福島県	福島県	棚倉町	II
厨川橋	(クリヤガハシ)	黒磯棚倉線	1957	4.5	7.0	福島県	福島県	棚倉町	III
富岡橋側道橋	(トモガハシソクドウキョウ)	黒磯棚倉線	1989	21.5	3.3	福島県	福島県	棚倉町	II
中山橋	(ナカヤマハシ)	国道349号	1961	5.0	12.5	福島県	福島県	矢祭町	II
円明寺橋	(エンメイジハシ)	国道294号	2012	20.6	15.4	福島県	福島県	白河市	II
円明寺橋	(エンメイジハシ)	国道294号	2001	20.6	15.4	福島県	福島県	白河市	II
離山橋* ックスカルバート	(ハナヤマハシ* ックスカルバート)	国道289号	1956	2.4	10.7	福島県	福島県	西郷村	II
金沢内跨道橋	(カナザウチノコトウキョウ)	国道289号	1973	4.0	12.0	福島県	福島県	棚倉町	II
大犬平橋	(オオイヌダいらハシ)	国道289号	1969	2.4	20.9	福島県	福島県	鮫川村	II
大子沢橋	(オウコサハシ)	国道118号	1972	4.0	6.5	福島県	福島県	矢祭町	II
館谷こ道橋	(タテヤコトウキョウ)	国道118号	1991	2.5	2.5	福島県	福島県	矢祭町	II
槻木橋	(ツキキハシ)	北山会津若松線	1963	8.0	6.8	福島県	福島県	会津若松市	II
谷沢橋	(タニザハシ)	北山会津若松線	2005	4.0	10.5	福島県	福島県	会津若松市	II
築前橋	(キナメハシ)	北山会津若松線	1992	2.1	21.5	福島県	福島県	会津若松市	II
台橋	(ダイハシ)	北山会津若松線	1963	2.9	7.7	福島県	福島県	会津若松市	II
藤倉橋	(フジクラハシ)	北山会津若松線	1972	4.2	8.5	福島県	福島県	会津若松市	II
沢井橋	(サワイハシ)	北山会津若松線	1937	2.2	10.4	福島県	福島県	会津若松市	I
中前田橋	(ナカマエダハシ)	北山会津若松線	1961	2.3	7.2	福島県	福島県	会津若松市	I
大工川橋側道橋	(オウコガハシソクドウキョウ)	北山会津若松線	1987	20.2	2.8	福島県	福島県	会津若松市	II
姥沢橋	(ウバザハシ)	飯谷大巻線	1953	11.0	6.8	福島県	福島県	柳津町	III

【福島県】橋梁点検結果(地方公共団体)

平成27年6月30日時点

橋梁名(フリガナ)		路線名	架設年次(西暦)	橋長(m)	幅員(m)	管理者	行政区域		点検記録
						管理者名	都道府県名	市区町村名	判定区分
標江橋	(ヒコエハシ)	飯谷大巻線	1950	4.0	7.0	福島県	福島県	柳津町	II
宇内橋	(ウナイハシ)	熱塩加納会津坂下線	1975	6.7	9.7	福島県	福島県	会津坂下町	II
東善寺橋	(トウゼンジハシ)	熱塩加納会津坂下線	1997	13.7	15.8	福島県	福島県	会津坂下町	II
中屋敷橋	(ナカヤシキハシ)	湯ノ上会津高田線	1974	11.4	6.8	福島県	福島県	会津美里町	II
下檜和田橋	(シモヒワダハシ)	湯ノ上会津高田線	1972	11.2	6.9	福島県	福島県	会津美里町	II
檜和田橋	(ヒワダハシ)	湯ノ上会津高田線	1973	11.4	6.8	福島県	福島県	会津美里町	II
入檜和田橋	(イリヒワダハシ)	湯ノ上会津高田線	1968	6.4	4.3	福島県	福島県	会津美里町	II
下屋敷橋	(シモヤシキハシ)	湯ノ上会津高田線	1976	9.7	8.8	福島県	福島県	会津美里町	II
尾岐窪橋	(オモキクボハシ)	湯ノ上会津高田線	1968	12.5	6.8	福島県	福島県	会津美里町	II
高橋	(タカハシ)	湯ノ上会津高田線	2000	47.2	14.8	福島県	福島県	会津美里町	II
宮田橋	(ミヤタハシ)	小林会津宮下停車場線	1977	5.0	3.4	福島県	福島県	三島町	II
八木の瀬橋	(ヤギノセハシ)	小林会津宮下停車場線	1987	43.0	9.6	福島県	福島県	三島町	II
箱淵橋	(ハコヅチハシ)	小林会津宮下停車場線	1985	37.0	9.2	福島県	福島県	三島町	II
井戸沢橋	(イデザキハシ)	小林会津宮下停車場線	1973	2.0	15.0	福島県	福島県	三島町	II
原橋	(ハラハシ)	小林会津宮下停車場線	1980	47.5	3.5	福島県	福島県	昭和村	II
滝の上橋	(タキノウエハシ)	小林会津宮下停車場線	1975	15.1	5.5	福島県	福島県	昭和村	II
割沢橋	(ワリザワハシ)	小林会津宮下停車場線	1979	9.4	9.3	福島県	福島県	三島町	II
中ノ橋	(ナカノハシ)	小林会津宮下停車場線	1975	23.4	6.7	福島県	福島県	三島町	II
永井橋	(ナガハシ)	小林会津宮下停車場線	1976	5.3	8.7	福島県	福島県	三島町	II
袖山口橋	(ソデヤマクチハシ)	小林会津宮下停車場線	1990	18.0	9.2	福島県	福島県	三島町	II
袖山橋	(ソデヤマハシ)	小林会津宮下停車場線	1989	19.7	9.2	福島県	福島県	三島町	II
唐沢ボックスカルバート	(カラザワボックスカルバート)	小林会津宮下停車場線	1977	2.6	17.3	福島県	福島県	三島町	II
北御山橋(上り線)	(キタノヤマノハシ上り線)	会津若松裏磐梯線	1992	8.3	27.8	福島県	福島県	会津若松市	II
大坪橋(上り線)	(オオツツノハシ上り線)	会津若松裏磐梯線	1992	13.6	27.8	福島県	福島県	会津若松市	II
松沢橋	(マツザワハシ)	会津若松三島線	1955	11.7	5.0	福島県	福島県	会津美里町	II
中田橋	(ナカダハシ)	会津若松三島線	1955	5.2	12.4	福島県	福島県	会津美里町	II
村間橋	(ムラマシハシ)	会津若松三島線	1976	4.1	8.8	福島県	福島県	会津若松市	II
西川原道下3号橋	(ニシガハラノミチササゲ3号橋)	会津若松三島線	1976	6.4	8.4	福島県	福島県	会津若松市	II
西川原道下1号橋	(ニシガハラノミチササゲ1号橋)	会津若松三島線	1976	2.5	10.9	福島県	福島県	会津若松市	I
北神明2号橋	(キタノカミ2号橋)	会津若松三島線	1976	2.5	10.4	福島県	福島県	会津若松市	I
北神明1号橋	(キタノカミ1号橋)	会津若松三島線	1976	2.4	11.2	福島県	福島県	会津若松市	II
二岐ボックスカルバート	(フタタマボックスカルバート)	会津若松三島線	1969	2.5	12.0	福島県	福島県	会津美里町	II
天神前カルバート	(テンジノマエカルバート)	会津坂下塩川線	1982	6.8	26.5	福島県	福島県	会津坂下町	II
三谷カルバート	(ミタニカルバート)	会津坂下塩川線	1979	2.1	15.8	福島県	福島県	会津坂下町	II
立川橋	(タチカワハシ)	会津坂下塩川線	1981	314.9	10.0	福島県	福島県	会津坂下町	III
旧日橋川カルバート	(キウニハシガハカルバート)	会津坂下塩川線	1977	4.2	11.7	福島県	福島県	湯川村	II
胡桃橋	(クルミハシ)	国道401号	1995	132.1	8.0	福島県	福島県	会津美里町	II
小館橋	(コタテハシ)	国道401号	1980	4.0	21.2	福島県	福島県	会津若松市	II
松坂橋	(マツザカハシ)	国道401号	1986	78.0	8.0	福島県	福島県	会津美里町	II
前田橋2号	(マエダハシ2号)	国道401号	1961	2.9	9.6	福島県	福島県	会津若松市	II
芦の牧橋	(アシノマキハシ)	国道118号	1967	190.0	10.5	福島県	福島県	会津若松市	II
赤崎橋	(アカサキハシ)	国道121号	2009	22.5	16.0	福島県	福島県	喜多方市	II

【福島県】橋梁点検結果(地方公共団体)

平成27年6月30日時点

橋梁名(フリガナ)		路線名	架設年次(西暦)	橋長(m)	幅員(m)	管理者	行政区域		点検記録
						管理者名	都道府県名	市区町村名	判定区分
夢の森橋	(ユメノモリ)	国道121号	2009	29.8	16.0	福島県	福島県	喜多方市	Ⅱ
別府橋	(ベッフ)	国道121号	2000	49.3	20.0	福島県	福島県	喜多方市	Ⅱ
太田橋	(オオタ)	国道121号	1965	44.4	8.0	福島県	福島県	喜多方市	Ⅱ
上岩崎橋	(カミイワサキ)	国道121号	1988	80.5	16.0	福島県	福島県	喜多方市	Ⅱ
吉志田北橋	(ヨシタノキ)	国道121号	1985	79.6	16.0	福島県	福島県	喜多方市	Ⅱ
高倉沢橋	(カクラサワ)	国道121号	1992	45.8	10.5	福島県	福島県	喜多方市	Ⅱ
飯森沢橋	(イヘノサワ)	国道121号	1992	24.0	15.5	福島県	福島県	喜多方市	Ⅱ
天井沢橋	(アマイサワ)	国道121号	1986	20.6	16.0	福島県	福島県	喜多方市	Ⅱ
温沢1号片棧橋	(ヌクサワ)	国道121号	1992	30.0	6.0	福島県	福島県	喜多方市	Ⅱ
松原橋	(マツハラ)	国道121号	2006	17.6	16.0	福島県	福島県	喜多方市	Ⅱ
上川原橋	(カミカワハラ)	国道121号	2002	67.4	10.5	福島県	福島県	喜多方市	Ⅱ
姥堂跨道橋	(ウバトウコトウキョウ)	国道121号	2011	145.7	13.3	福島県	福島県	喜多方市	Ⅱ
上川原橋	(カミカワハラ)	喜多方西会津線	1973	40.1	11.5	福島県	福島県	喜多方市	Ⅱ
濁川橋	(ニクリガワ)	喜多方西会津線	1991	168.7	12.5	福島県	福島県	喜多方市	Ⅱ
三沢橋	(ミザワハシ)	国道118号	1981	106.0	8.7	福島県	福島県	下郷町	Ⅱ
新水沢橋	(シンミズサワハシ)	国道118号	1975	77.0	8.7	福島県	福島県	下郷町	Ⅲ
湯ノ上橋	(ユノカミハシ)	国道121号	1956	46.8	7.2	福島県	福島県	下郷町	Ⅱ
仲山橋	(ナカヤマハシ)	国道121号	1970	34.6	8.8	福島県	福島県	下郷町	Ⅱ
へつり橋	(ヘツリハシ)	国道121号	1970	49.4	8.8	福島県	福島県	下郷町	Ⅲ
若水橋	(ワカミズハシ)	国道121号	1966	130.1	7.8	福島県	福島県	下郷町	Ⅲ
檜原橋	(ヒノハラハシ)	国道121号	1965	91.6	7.8	福島県	福島県	下郷町	Ⅲ
姫川橋	(ヒメカワハシ)	国道121号	2001	44.0	16.4	福島県	福島県	下郷町	Ⅱ
入山橋	(イリヤマハシ)	国道121号	1962	30.0	8.7	福島県	福島県	下郷町	Ⅲ
大沢口橋	(オオサヅグチハシ)	国道121号	1968	32.4	8.8	福島県	福島県	南会津町	Ⅱ
田島橋	(タジマハシ)	国道121号	1962	151.5	8.7	福島県	福島県	南会津町	Ⅱ
金地橋	(カネチハシ)	国道121号	1973	33.1	11.8	福島県	福島県	南会津町	Ⅱ
今泉跨線橋	(イマイズミコセンキョウ)	国道121号	1977	40.3	7.5	福島県	福島県	南会津町	Ⅲ
馬場平橋	(ババダライハシ)	国道121号	1992	41.5	7.5	福島県	福島県	南会津町	Ⅱ
檜木橋	(ヒノキハシ)	国道121号	1975	24.6	9.5	福島県	福島県	南会津町	Ⅱ
中治橋	(ナカヂハシ)	国道121号	1976	17.7	9.7	福島県	福島県	南会津町	Ⅱ
山王橋	(サンノウハシ)	国道121号	1979	15.6	10.7	福島県	福島県	南会津町	Ⅱ
陣場橋	(ジノバハシ)	国道121号	1978	14.7	10.2	福島県	福島県	南会津町	Ⅱ
山王大橋	(サンノウオオハシ)	国道121号	1979	119.4	9.7	福島県	福島県	南会津町	Ⅲ
常盤橋	(トキハシ)	国道289号	1987	113.8	11.5	福島県	福島県	只見町	Ⅱ
万才橋	(マンザイハシ)	国道289号	2002	94.0	17.3	福島県	福島県	只見町	Ⅲ
長浜沢橋	(ナガハマザワハシ)	国道289号	1972	23.9	8.3	福島県	福島県	只見町	Ⅱ
桃の木沢橋	(モモノキザワハシ)	国道289号	1961	17.1	7.2	福島県	福島県	只見町	Ⅲ
余名沢橋	(ヨナザワハシ)	国道289号	1972	16.6	8.3	福島県	福島県	只見町	Ⅱ
下山橋	(シモヤマハシ)	国道289号	1974	15.4	9.4	福島県	福島県	南会津町	Ⅲ
深沢橋	(フカザワハシ)	国道289号	1986	18.0	14.0	福島県	福島県	南会津町	Ⅱ
鹿水橋	(カシミズハシ)	国道289号	1994	36.0	7.8	福島県	福島県	南会津町	Ⅱ
小屋川橋	(コヤガハシ)	国道289号	1991	20.6	12.8	福島県	福島県	南会津町	Ⅱ

【福島県】橋梁点検結果(地方公共団体)

平成27年6月30日時点

橋梁名(フリガナ)		路線名	架設年次(西暦)	橋長(m)	幅員(m)	管理者	行政区域		点検記録
						管理者名	都道府県名	市区町村名	判定区分
桜橋	(サクラハシ)	国道289号	1990	33.4	11.0	福島県	福島県	南会津町	Ⅲ
椿橋	(ツバキハシ)	国道289号	1976	35.8	11.0	福島県	福島県	南会津町	Ⅲ
柄倉橋	(カウクラハシ)	国道289号	1973	53.3	8.2	福島県	福島県	南会津町	Ⅲ
黒森沢橋	(クロモリサワハシ)	国道289号	1995	25.0	13.0	福島県	福島県	南会津町	Ⅱ
下針生橋	(シモハリユキハシ)	国道289号	1996	35.0	13.0	福島県	福島県	南会津町	Ⅱ
静川橋	(シズカハシ)	国道289号	1996	38.8	8.3	福島県	福島県	南会津町	Ⅱ
龍神橋	(リウウジンハシ)	国道289号	1996	68.9	13.0	福島県	福島県	南会津町	Ⅲ
檜沢橋	(ヒノサハシ)	国道289号	1962	71.8	7.2	福島県	福島県	南会津町	Ⅲ
永田橋	(ナガタハシ)	国道289号	1937	204.7	6.6	福島県	福島県	南会津町	Ⅲ
新大門橋	(シンカドモリハシ)	国道289号	2012	24.0	13.0	福島県	福島県	南会津町	Ⅱ
桃内橋	(モモウチハシ)	浪江鹿島線	1961	2.5	7.0	福島県	福島県	南相馬市	Ⅲ
第2広谷地橋	(ダイヒロヤチハシ)	浪江三春線	1981	6.0	8.2	福島県	福島県	葛尾村	Ⅲ
第1広谷地橋	(ダイイヒロヤチハシ)	浪江三春線	1981	5.1	9.2	福島県	福島県	葛尾村	Ⅱ
2号水路橋	(ニゴウスイロハシ)	富岡大越線	1957	2.5	6.3	福島県	福島県	富岡町	Ⅱ
門口歩道橋	(モンカドホウドウハシ)	富岡大越線	1984	82.9	2.8	福島県	福島県	富岡町	Ⅱ
門口橋	(モンカドハシ)	富岡大越線	1957	82.9	6.0	福島県	福島県	富岡町	Ⅲ
本町橋	(モトマチハシ)	富岡大越線	1957	6.1	11.8	福島県	福島県	富岡町	Ⅱ
棚塩2号橋	(タナシホ2ゴウハシ)	長塚請戸浪江線	1941	3.0	14.3	福島県	福島県	浪江町	Ⅱ
棚塩1号橋	(タナシホ1ゴウハシ)	長塚請戸浪江線	1941	2.8	23.0	福島県	福島県	浪江町	Ⅱ
中舩倉橋	(ナカフネクラハシ)	長塚請戸浪江線	1964	2.5	8.0	福島県	福島県	浪江町	Ⅲ
柴田橋	(シバタハシ)	中ノ森加倉線	1964	2.5	8.3	福島県	福島県	浪江町	Ⅲ
加倉橋	(カクラハシ)	中ノ森加倉線	1969	97.6	6.0	福島県	福島県	浪江町	Ⅱ
高遠1号橋	(タカトウイチゴウハシ)	中ノ森加倉線	1964	5.6	8.1	福島県	福島県	浪江町	Ⅱ
高遠橋	(タカトウハシ)	中ノ森加倉線	1966	2.7	7.2	福島県	福島県	浪江町	Ⅱ
仲ノ内橋	(ナカノウチハシ)	相馬浪江線	1990	24.0	11.0	福島県	福島県	南相馬市	Ⅱ
西田橋	(ニシダハシ)	相馬浪江線	1979	22.4	11.0	福島県	福島県	南相馬市	Ⅲ
大富橋	(オオトミハシ)	相馬浪江線	1986	21.7	11.0	福島県	福島県	南相馬市	Ⅱ
稲荷橋	(イナリハシ)	相馬浪江線	1969	3.8	7.2	福島県	福島県	相馬市	Ⅲ
上田郷橋	(ウエダゴウハシ)	上北迫下北迫線	2003	51.2	13.0	福島県	福島県	広野町	Ⅱ
田吾沢橋	(タゴサハシ)	小野富岡線	1935	15.1	5.5	福島県	福島県	川内村	Ⅲ
鍋倉橋	(ナベクラハシ)	小野富岡線	1997	106.5	9.0	福島県	福島県	川内村	Ⅱ
田ノ入4号橋	(タノイリ4ゴウハシ)	小野富岡線	1996	33.0	9.0	福島県	福島県	川内村	Ⅱ
田ノ入3号橋	(タノイリ3ゴウハシ)	小野富岡線	1995	33.0	9.0	福島県	福島県	川内村	Ⅱ
田ノ入2号橋	(タノイリ2ゴウハシ)	小野富岡線	1995	23.5	9.0	福島県	福島県	川内村	Ⅲ
二又橋	(フタタチハシ)	小野富岡線	1993	21.8	9.0	福島県	福島県	川内村	Ⅱ
木戸川橋	(キドガハシ)	小野富岡線	1934	30.1	4.5	福島県	福島県	川内村	Ⅲ
かたくり第2橋	(カタクリダイニハシ)	小野富岡線	1998	18.0	9.0	福島県	福島県	富岡町	Ⅱ
かたくり第1橋	(カタクリダイイチハシ)	小野富岡線	1997	27.5	9.0	福島県	福島県	富岡町	Ⅱ
男滝橋	(オキタキハシ)	小野富岡線	1997	140.0	9.0	福島県	福島県	富岡町	Ⅱ
熊転橋	(クマコロハシ)	小野富岡線	1999	45.0	9.0	福島県	福島県	富岡町	Ⅱ
坂ノ上橋	(サカノウヘハシ)	小野富岡線	1994	45.0	9.0	福島県	福島県	富岡町	Ⅱ
水神橋	(スイジンハシ)	小野富岡線	1995	59.0	10.2	福島県	福島県	富岡町	Ⅱ

【福島県】橋梁点検結果(地方公共団体)

平成27年6月30日時点

橋梁名(フリガナ)		路線名	架設年次(西暦)	橋長(m)	幅員(m)	管理者	行政区域		点検記録
						管理者名	都道府県名	市区町村名	判定区分
女滝橋	(メノキハシ)	小野富岡線	1999	22.0	9.0	福島県	福島県	富岡町	II
紅葉橋	(モミジハシ)	小塙上郡山線	1964	27.0	6.0	福島県	福島県	富岡町	III
六反田橋	(ロクタンダハシ)	小塙上郡山線	1965	12.6	6.8	福島県	福島県	富岡町	II
山神橋	(ヤマガミハシ)	小塙上郡山線	1964	6.5	6.3	福島県	福島県	楡葉町	II
小六郎橋	(コロウロウハシ)	小塙上郡山線	1936	2.9	10.9	福島県	福島県	楡葉町	II
木戸川橋	(キドガハシ)	小塙上郡山線	1993	127.0	9.8	福島県	福島県	楡葉町	II
金鋼橋	(コンゴウハシ)	小塙上郡山線	1946	9.3	7.4	福島県	福島県	楡葉町	II
町橋	(マチハシ)	小塙上郡山線	1946	3.2	6.6	福島県	福島県	楡葉町	III
井出川橋	(イデガハシ)	小塙上郡山線	2004	81.0	12.0	福島県	福島県	楡葉町	II
金鋼歩道橋	(コンゴウボドウハシ)	小塙上郡山線	1964	9.1	2.8	福島県	福島県	楡葉町	II
車川橋	(クルマガハシ)	鹿島日下石線	1965	73.9	6.7	福島県	福島県	南相馬市	III
田中橋	(タナカハシ)	山上赤木線	1980	3.5	9.2	福島県	福島県	相馬市	III
代橋	(ヨロハシ)	広野小高線	1980	2.3	7.0	福島県	福島県	楡葉町	II
東川原橋	(ヒガシカワハラハシ)	広野小高線	1980	5.0	6.0	福島県	福島県	楡葉町	I
前原橋	(マエハラハシ)	広野小高線	1978	16.5	5.0	福島県	福島県	楡葉町	III
鉄山橋	(テツザンハシ)	原町浪江線	1987	25.3	9.7	福島県	福島県	南相馬市	III
北沢橋	(キタザハシ)	原町浪江線	1984	10.5	9.2	福島県	福島県	南相馬市	II
横川橋	(ヨコガハシ)	原町浪江線	2000	31.0	8.2	福島県	福島県	南相馬市	III
永井沢橋	(ナガヰザハシ)	原町浪江線	1983	34.0	8.2	福島県	福島県	南相馬市	II
業師岳橋	(ヤクシヤクハシ)	原町浪江線	1982	36.0	9.2	福島県	福島県	南相馬市	II
五台橋	(ゴダイハシ)	原町浪江線	1980	32.0	8.2	福島県	福島県	南相馬市	III
坂下橋	(サカノハシ)	幾世橋小高線	1964	3.1	12.6	福島県	福島県	浪江町	III
鳶巣橋	(トビノハシ)	国道399号	1964	2.0	5.3	福島県	福島県	飯舘村	III
時田第1橋	(トキダダイイチハシ)	国道399号	1964	4.5	5.5	福島県	福島県	飯舘村	II
時田第3橋	(トキダダイサンハシ)	国道399号	1971	4.0	5.3	福島県	福島県	飯舘村	III
百目木橋	(ヒャクメキハシ)	国道399号	2001	16.1	12.0	福島県	福島県	飯舘村	II
飯樋橋	(イイトハシ)	国道399号	1984	20.7	11.0	福島県	福島県	飯舘村	II
蟹沢橋	(カニザハシ)	国道399号	1977	2.7	5.4	福島県	福島県	飯舘村	I
野川橋	(ノガハシ)	国道399号	1991	20.0	10.0	福島県	福島県	葛尾村	III
根小屋橋	(ネコヤハシ)	国道399号	1973	23.0	6.0	福島県	福島県	川内村	II
西山橋	(ニヤマハシ)	国道399号	1959	45.0	5.5	福島県	福島県	川内村	III
大橋	(オオハシ)	国道399号	1980	19.6	8.0	福島県	福島県	川内村	II
大高橋	(オオタカハシ)	国道288号	1994	25.1	11.5	福島県	福島県	大熊町	III
野上橋	(ノガミハシ)	国道288号	1992	60.0	9.3	福島県	福島県	大熊町	II
湯の神橋	(ユノカミハシ)	国道288号	2009	35.3	9.2	福島県	福島県	大熊町	III
大川原橋	(オオカワハラハシ)	いわき浪江線	2003	19.8	12.0	福島県	福島県	大熊町	II
六地藏橋	(ロクジヤウハシ)	江名常磐線	1970	4.1	9.9	福島県	福島県	いわき市	II
緑青橋	(ロクジョウハシ)	八茎四倉線	1963	20.9	3.6	福島県	福島県	いわき市	III
落合橋	(オチアイハシ)	小野富岡線	1987	11.8	10.2	福島県	福島県	いわき市	II
余木田橋	(アマキタハシ)	旅人勿来線	1994	27.3	13.3	福島県	福島県	いわき市	III
弥木太郎橋(上り)	(ヤギタロウハシ)	小名浜小野線	1996	24.8	12.8	福島県	福島県	いわき市	II
弥木太郎橋(下り)	(ヤギタロウハシ)	小名浜小野線	1995	23.0	12.8	福島県	福島県	いわき市	II

【福島県】橋梁点検結果(地方公共団体)

平成27年6月30日時点

橋梁名(フリガナ)		路線名	架設年次(西暦)	橋長(m)	幅員(m)	管理者	行政区域		点検記録
						管理者名	都道府県名	市区町村名	判定区分
門八橋	(モンパチハシ)	小野四倉線	1966	18.1	6.4	福島県	福島県	いわき市	Ⅱ
宝珠院橋	(ホシノウイン)	泉岩間植田線	1969	34.5	7.0	福島県	福島県	いわき市	Ⅲ
平石大橋	(ヒライオハシ)	勿来浅川線	1993	23.8	9.2	福島県	福島県	いわき市	Ⅱ
平久田橋	(ヘイクタハシ)	小川赤井平線	1936	2.5	9.8	福島県	福島県	いわき市	Ⅱ
浜街橋	(ハマチハシ)	豊間四倉線	1994	15.7	7.0	福島県	福島県	いわき市	Ⅱ
磐城舞子橋	(イワキマコハシ)	豊間四倉線	1963	340.4	8.2	福島県	福島県	いわき市	Ⅲ
ハツ海橋	(ヤツカイハシ)	高久鹿島線	1993	19.7	17.0	福島県	福島県	いわき市	Ⅱ
白鳥橋	(シラトリハシ)	いわき上三坂小野線	1994	22.1	8.8	福島県	福島県	いわき市	Ⅱ
白狐橋	(ヒヤクコハシ)	小名浜小野線	1972	11.0	8.7	福島県	福島県	いわき市	Ⅲ
東湖園橋	(トウコウエンハシ)	日立いわき線	1986	5.4	11.7	福島県	福島県	いわき市	Ⅱ
島廻橋	(シママワリハシ)	いわき石川線	1955	4.0	7.3	福島県	福島県	いわき市	Ⅱ
渡戸川前2号橋	(ワタノカワマエ2コウハシ)	いわき上三坂小野線	1995	18.5	9.2	福島県	福島県	いわき市	Ⅱ
田人大橋	(タビトオハシ)	国道289号	1992	205.0	11.5	福島県	福島県	いわき市	Ⅲ
天神橋	(テングシノハシ)	小名浜四倉線	1979	31.3	13.9	福島県	福島県	いわき市	Ⅱ
的場橋	(マシバハシ)	小名浜四倉線	1970	7.4	9.8	福島県	福島県	いわき市	Ⅲ
中森橋	(ナカモリハシ)	いわき浪江線	1975	4.0	8.5	福島県	福島県	いわき市	Ⅱ
中山橋	(ナカヤマハシ)	小名浜小野線	1981	8.5	9.3	福島県	福島県	いわき市	Ⅱ
港橋	(ミナトハシ)	小名浜港線	1960	32.5	9.0	福島県	福島県	いわき市	Ⅲ
第2前沢橋	(ダイニササキハシ)	いわき浪江線	1981	15.6	9.2	福島県	福島県	いわき市	Ⅱ
第1前沢橋	(ダイイチササキハシ)	いわき浪江線	1986	13.8	9.2	福島県	福島県	いわき市	Ⅱ
落合橋	(オチアイハシ)	三株下市萱小川線	1966	22.8	6.0	福島県	福島県	いわき市	Ⅱ
大道橋	(ダイチハシ)	小名浜四倉線	1970	3.6	11.6	福島県	福島県	いわき市	Ⅱ
大田橋	(オオタハシ)	いわき上三坂小野線	1955	3.3	8.9	福島県	福島県	いわき市	Ⅲ
大鳥橋	(オオトリハシ)	国道399号	1976	13.4	7.8	福島県	福島県	いわき市	Ⅱ
大森橋	(オオモリハシ)	いわき浪江線	1975	3.0	8.5	福島県	福島県	いわき市	Ⅱ
前田橋	(マエタハシ)	いわき上三坂小野線	1985	20.2	9.5	福島県	福島県	いわき市	Ⅱ
泉田橋	(イズミダハシ)	常磐勿来線	1977	10.5	8.2	福島県	福島県	いわき市	Ⅱ
川前橋	(カワマエハシ)	川前停車場上三坂線	1962	30.4	6.0	福島県	福島県	いわき市	Ⅲ
川原大橋	(カワハラオハシ)	旅人勿来線	2005	124.3	12.0	福島県	福島県	いわき市	Ⅱ
千峰橋	(チミネハシ)	いわき石川線	1968	15.6	8.8	福島県	福島県	いわき市	Ⅱ
千休橋	(チヌイハシ)	いわき上三坂小野線	1974	13.6	7.8	福島県	福島県	いわき市	Ⅱ
石田太郎橋	(イシダタロウハシ)	片倉末続停車場線	1970	25.5	6.0	福島県	福島県	いわき市	Ⅲ
西屋橋	(ニシヤハシ)	いわき上三坂小野線	1955	5.1	9.1	福島県	福島県	いわき市	Ⅱ
諏訪原橋	(スワハラハシ)	小川赤井平線	1930	4.3	7.9	福島県	福島県	いわき市	Ⅲ
神明橋	(シノメハシ)	下高久谷川瀬線	1980	39.9	10.0	福島県	福島県	いわき市	Ⅲ
森合橋	(モリアハシ)	いわき浪江線	1975	4.0	8.6	福島県	福島県	いわき市	Ⅱ
新田橋	(シンデハシ)	いわき上三坂小野線	1968	5.0	4.1	福島県	福島県	いわき市	Ⅲ
新大平橋	(シンオオヒラハシ)	小名浜四倉線	1979	12.5	12.8	福島県	福島県	いわき市	Ⅱ
新石田橋	(シンイシダハシ)	日立いわき線	2000	14.6	18.8	福島県	福島県	いわき市	Ⅱ
新高橋	(シンカハシ)	常磐勿来線	1985	34.4	9.2	福島県	福島県	いわき市	Ⅱ
新向橋	(シンムカイハシ)	国道399号	2002	64.5	9.2	福島県	福島県	いわき市	Ⅱ
常住川橋	(シヨウジウカガハシ)	赤井停車場線	1956	6.1	8.2	福島県	福島県	いわき市	Ⅲ

【福島県】橋梁点検結果(地方公共団体)

平成27年6月30日時点

橋梁名(フリガナ)		路線名	架設年次(西暦)	橋長(m)	幅員(m)	管理者	行政区域		点検記録
						管理者名	都道府県名	市区町村名	判定区分
上神城橋(上り)	(カミカシロハシ)	小名浜小野線	1995	21.2	12.4	福島県	福島県	いわき市	Ⅱ
上神城橋(下り)	(カミカシロハシ)	小名浜小野線	1995	21.8	12.4	福島県	福島県	いわき市	Ⅱ
松下橋	(マツノハシ)	常磐勿来線	1978	2.7	18.7	福島県	福島県	いわき市	Ⅲ
小名川橋	(オナガハシ)	小名浜四倉線	1969	9.2	12.7	福島県	福島県	いわき市	Ⅱ
小川橋	(オガハシ)	小川赤井平線	1956	47.6	5.5	福島県	福島県	いわき市	Ⅲ
小川2号橋	(オガニゴハシ)	国道399号	1981	7.1	5.2	福島県	福島県	いわき市	Ⅱ
小川1号橋	(オガイチゴハシ)	国道399号	1988	6.6	4.8	福島県	福島県	いわき市	Ⅱ
勝善橋	(ショウゼンハシ)	常磐勿来線	1985	10.3	10.2	福島県	福島県	いわき市	Ⅱ
志富川橋	(シブカハシ)	いわき上三坂小野線	1949	34.9	8.1	福島県	福島県	いわき市	Ⅲ
四時大橋	(シキオオハシ)	国道289号	1977	130.9	13.8	福島県	福島県	いわき市	Ⅲ
三島小橋	(シミコハシ)	三株下市萱小川線	1968	10.6	6.0	福島県	福島県	いわき市	Ⅱ
三沢橋	(ミザハシ)	国道289号	1981	80.0	13.9	福島県	福島県	いわき市	Ⅲ
笹鳴橋	(ササナヒハシ)	上川内川前線	1972	20.6	6.5	福島県	福島県	いわき市	Ⅲ
作沢橋	(サカサハシ)	国道399号	1975	10.4	8.2	福島県	福島県	いわき市	Ⅱ
根小屋2号橋	(ネコヤコウキヨウ)	皿貝勿来停車場線	1943	2.7	9.5	福島県	福島県	いわき市	Ⅱ
黒須野橋	(クロヌノハシ)	いわき上三坂小野線	1951	6.9	9.1	福島県	福島県	いわき市	Ⅱ
高萩橋	(タカハシ)	小川赤井平線	1956	3.6	6.4	福島県	福島県	いわき市	Ⅱ
香後橋	(コウゴハシ)	小野四倉線	1991	34.7	11.0	福島県	福島県	いわき市	Ⅱ
荒神橋	アラガミハシ	国道399号	2011	26.7	18.0	福島県	福島県	いわき市	Ⅱ
江名大橋	(エナオオハシ)	小名浜四倉線	1970	65.5	8.8	福島県	福島県	いわき市	Ⅱ
江栗橋	(エガリハシ)	日立いわき線	1989	9.4	18.0	福島県	福島県	いわき市	Ⅱ
栃橋	(トチハシ)	いわき石川線	2003	12.0	10.5	福島県	福島県	いわき市	Ⅱ
幸之助橋	(コウノスケハシ)	上戸渡広野線	1994	5.4	4.4	福島県	福島県	いわき市	Ⅲ
御斉所橋	(ゴサイジョハシ)	いわき石川線	1992	49.5	12.0	福島県	福島県	いわき市	Ⅱ
古川橋	(フルカハシ)	甲塚古墳線	1979	96.5	10.5	福島県	福島県	いわき市	Ⅱ
原口橋	(ハラグチハシ)	国道289号	1988	38.0	12.0	福島県	福島県	いわき市	Ⅱ
熊野橋	(クマノハシ)	小名浜小野線	1997	20.5	11.0	福島県	福島県	いわき市	Ⅱ
錦橋	(ニシキハシ)	常磐勿来線	1952	48.0	8.1	福島県	福島県	いわき市	Ⅲ
京田橋	(キョウテンハシ)	日立いわき線	1988	10.1	18.8	福島県	福島県	いわき市	Ⅱ
館下橋	(タテジマハシ)	いわき上三坂小野線	1955	5.1	9.1	福島県	福島県	いわき市	Ⅱ
関屋橋	(セキヤハシ)	いわき上三坂小野線	1964	6.5	7.3	福島県	福島県	いわき市	Ⅱ
観音橋	(カノノハシ)	日立いわき線	1985	28.1	12.8	福島県	福島県	いわき市	Ⅱ
柿の沢橋	(カキノサハシ)	皿貝勿来停車場線	1959	60.8	6.8	福島県	福島県	いわき市	Ⅱ
螢打橋	(カニウチハシ)	常磐勿来線	1988	33.3	13.3	福島県	福島県	いわき市	Ⅱ
加路橋	(カハシ)	小野四倉線	1964	25.0	7.8	福島県	福島県	いわき市	Ⅲ
下田橋	(シモタハシ)	国道399号	1999	20.5	15.0	福島県	福島県	いわき市	Ⅱ
下大野3号橋	(シモオオノサンゴウキヨウ)	国道289号	1970	7.7	22.8	福島県	福島県	いわき市	Ⅱ
下大野1号橋	(シモオオノイチゴウキヨウ)	国道289号	1970	5.0	19.4	福島県	福島県	いわき市	Ⅱ
下高戸橋	(シモタカトハシ)	三株下市萱小川線	1969	12.5	6.8	福島県	福島県	いわき市	Ⅲ
下滑津橋	(シモナヅメハシ)	豊間四倉線	1974	42.3	12.0	福島県	福島県	いわき市	Ⅱ
塩沢橋	(シオザハシ)	三株下市萱小川線	1969	18.5	4.0	福島県	福島県	いわき市	Ⅲ
宇根尻橋	(ウネジリハシ)	川前停車場上三坂線	1960	34.2	3.6	福島県	福島県	いわき市	Ⅱ

【福島県】橋梁点検結果(地方公共団体)

平成27年6月30日時点

橋梁名(フリガナ)		路線名	架設年次(西暦)	橋長(m)	幅員(m)	管理者	行政区域		点検記録
						管理者名	都道府県名	市区町村名	判定区分
一つ屋橋	(ヒツツヤハシ)	小野富岡線	1989	12.0	9.0	福島県	福島県	いわき市	Ⅱ
樺橋	(カキハシ)	国道288号	1991	25.0	27.8	福島県	福島県	大熊町	Ⅲ
北御山橋(下り線)	(キタヤマハシガリセン)	会津若松裏磐梯線	1992	8.25	9.22	福島県	福島県	会津若松市	Ⅱ
大坪橋(下り線)	(オオツボハシガリセン)	会津若松裏磐梯線	1992	13.55	10.2	福島県	福島県	会津若松市	Ⅱ
山の神橋	(ヤマノカミハシ)	288号	1969	18.4	11.05	福島県	福島県	双葉町	Ⅲ
安心橋	(アンシンハシ)	288号	1987	34	16	福島県	福島県	大熊町	Ⅲ
手子塚橋	(テコヅカハシ)	288号	1967	11.53	10.3	福島県	福島県	双葉町	Ⅱ
柳橋	(ヤナキハシ)	288号	1975	32.5	11.5	福島県	福島県	双葉町	Ⅲ
樅の木橋	(モミノキハシ)	288号	1987	5.7	11.54	福島県	福島県	大熊町	Ⅱ
滝の橋	(タキノハシ)	288号	1988	3.7	7.85	福島県	福島県	大熊町	Ⅱ
片岩橋	(カタイワハシ)	288号	1967	8.52	7.3	福島県	福島県	双葉町	Ⅲ
砂山橋	(スナヤマハシ)	288号	1963	6.5	7.85	福島県	福島県	大熊町	Ⅱ
第1山神橋	(ダイイチヤマカミハシ)	288号	1934	5	9.3	福島県	福島県	大熊町	Ⅱ
紅葉橋	(モミジハシ)	288号	1987	36.5	30.52	福島県	福島県	大熊町	Ⅲ
鹿島橋	(カシマハシ)	288号	1969	6.8	36.52	福島県	福島県	双葉町	Ⅲ
舟田橋	(フナダハシ)	高萩久田野停車場線	1954	2.6	7.75	福島県	福島県	白河市	Ⅱ
松川橋2号橋	(マツカワハシニコウキョウ)	福島安達線	1971	26.1	1.5	福島県	福島県	福島市	Ⅲ
松川橋1号橋	(マツカワハシイチゴウキョウ)	福島安達線	2000	26.7	7.0	福島県	福島県	福島市	Ⅱ
笛吹田橋	(フエフキダハシ)	月館・川俣線	1970	5.2	6.1	福島県	福島県	川俣町	Ⅱ
道田橋	(ミチダハシ)	向・毘沙門前線	1967	21.3	5.6	福島市	福島県	福島市	Ⅱ
比沙門橋	(ヒサモンバシ)	大旦・道田前線	1967	21.2	4.2	福島市	福島県	福島市	Ⅱ
大西橋	(オオニシハシ)	五倫平・大西線	1969	15.4	2.7	福島市	福島県	福島市	Ⅱ
新畑橋	(シンハタハシ)	鎌田・笹谷線	不明	8.1	7.8	福島市	福島県	福島市	Ⅱ
真垣1号橋	(マカキゴハシ)	土屋場・染屋線	不明	2.5	7.4	福島市	福島県	福島市	Ⅱ
染屋橋	(ソメヤハシ)	下染屋・大沢線	不明	2.3	12.1	福島市	福島県	福島市	Ⅰ
天梅橋	(テンガイハシ)	下染屋・大沢線	不明	3.9	6.5	福島市	福島県	福島市	Ⅱ
鼻毛石橋	(ハナゲイシハシ)	下染屋・大沢線	不明	4.3	7.6	福島市	福島県	福島市	Ⅱ
北穴1号橋	(キタアナゴハシ)	下染屋・大沢線	不明	4.0	7.2	福島市	福島県	福島市	Ⅱ
北穴2号橋	(キタアナゴニゴハシ)	下染屋・大沢線	不明	3.3	8.1	福島市	福島県	福島市	Ⅱ
箱淵1号橋	(ハコフチ1ゴハシ)	下染屋・大沢線	不明	2.6	8.0	福島市	福島県	福島市	Ⅰ
箱淵2号橋	(ハコフチ2ゴハシ)	下染屋・大沢線	不明	3.6	7.1	福島市	福島県	福島市	Ⅱ
樽沢橋	(ヅルザハシ)	当木・川面線	不明	12.1	2.5	福島市	福島県	福島市	Ⅱ
岩崎町橋	(イワサキマチハシ)	岩崎町・鳥谷下町1号線	1998	15.5	9.9	福島市	福島県	福島市	Ⅰ
五反田橋	(ゴタンダハシ)	館ノ前・金畑下線	不明	15.7	6.0	福島市	福島県	福島市	Ⅰ
古枝橋	(フルエダハシ)	才ノ内線	1989	22.0	7.5	福島市	福島県	福島市	Ⅰ
御前橋	(オマエハシ)	戸ノ内・下ノ原山線	1979	44.0	6.5	福島市	福島県	福島市	Ⅱ
下藤内橋	(シモフジノウチハシ)	下川崎・沼袋線	1976	39.0	4.0	福島市	福島県	福島市	Ⅰ
十二御前橋	(ジュウニオマエハシ)	蓬萊町129号線	1984	35.8	12.0	福島市	福島県	福島市	Ⅰ
川原田跨線橋	(カワハラダクセンキョウ)	佐久間・西原山線	1962	33.5	3.1	福島市	福島県	福島市	Ⅱ
土合橋	(ドアイハシ)	下中島・仏明内線	1966	31.5	4.0	福島市	福島県	福島市	Ⅰ
土合前橋	(ドアイマエハシ)	土合前線	1954	30.1	2.0	福島市	福島県	福島市	Ⅲ
熊ノ田橋	(クマノダハシ)	南沢・小池線	1972	28.2	5.5	福島市	福島県	福島市	Ⅱ

【福島県】橋梁点検結果(地方公共団体)

平成27年6月30日時点

橋梁名(フリガナ)		路線名	架設年次(西暦)	橋長(m)	幅員(m)	管理者	行政区域		点検記録
						管理者名	都道府県名	市区町村名	判定区分
諏訪田橋	(スワダハシ)	宮田・南沢線	1974	26.6	4.5	福島市	福島県	福島市	II
古浅川橋	(フルアサガハシ)	金沢・立子山線	1984	18.7	9.5	福島市	福島県	福島市	I
沢尻橋	(サヅリハシ)	清水町・浅川線	1978	18.0	7.0	福島市	福島県	福島市	I
関根橋	(セキネハシ)	関根・障子線	1989	21.0	6.0	福島市	福島県	福島市	I
鍛冶屋橋	(カシヤハシ)	下田・金山線	1986	22.1	6.0	福島市	福島県	福島市	I
天野山歩道橋	(テンノヤマノホドウハシ)	馬場・蛇森線	1989	25.0	1.5	福島市	福島県	福島市	I
十郎橋	(ジュウロウハシ)	金沢・立子山線	不明	3.1	14.5	福島市	福島県	福島市	I
柴平ボックスカルバート	(シハイボックスカルバート)	屋敷田・南沢線	不明	2.5	5.8	福島市	福島県	福島市	I
石内橋	(イシウチハシ)	蓬萊町・杉ノ内線	不明	13.5	6.0	福島市	福島県	福島市	I
中田1号橋	(ナカタ1ゴウハシ)	市ノ沢・明内線	不明	5.3	6.6	福島市	福島県	福島市	I
角田橋	(カクダハシ)	市ノ沢・明内線	不明	4.5	5.5	福島市	福島県	福島市	I
一区橋	(イクハシ)	地藏岡前・上明内線	不明	5.7	4.6	福島市	福島県	福島市	II
沖橋	(オキハシ)	下中島・仏明内線	不明	10.3	4.0	福島市	福島県	福島市	II
神明山橋	(シンメイヤマハシ)	関根・障子線	不明	9.0	9.4	福島市	福島県	福島市	I
宮ノ前橋	(ミヤノマエハシ)	宮ノ前・石内線	1979	12.6	5.5	福島市	福島県	福島市	II
壇の前橋	(ダンノマエハシ)	蓬萊町・壇ノ前線	1979	13.6	6.0	福島市	福島県	福島市	II
日照沢橋	(ニシヨウザハシ)	土船・庭塚線	1975	67.6	6.5	福島市	福島県	福島市	II
須川新橋	(スガワシンハシ)	佐原・折戸線	1979	67.6	9.5	福島市	福島県	福島市	II
庭塚大橋	(ニワヅカオオハシ)	佐原・折戸線	1980	60.9	9.5	福島市	福島県	福島市	II
早乙女橋	(サトメハシ)	坂ノ上・下ノ町線	1956	38.1	6.0	福島市	福島県	福島市	II
西須川橋	(ニシスガワハシ)	湯町・姥堂線	1966	36.6	6.0	福島市	福島県	福島市	II
荒川大橋	(アラカワオオハシ)	上ノ町・大岩線	1983	36.5	9.8	福島市	福島県	福島市	II
小坂橋	(コサカハシ)	湯町・姥堂線	1972	31.3	6.0	福島市	福島県	福島市	I
上荒川橋	(カミアラカワハシ)	上ノ町・大岩線	1968	29.9	4.7	福島市	福島県	福島市	III
大上場橋	(オオウエバシ)	会沢新林・雌立線	1984	23.4	5.0	福島市	福島県	福島市	I
月の湯橋	(ツキノユハシ)	坂ノ上・下ノ町線	1954	23.0	6.0	福島市	福島県	福島市	II
堰口橋	(セキグチハシ)	上林・作田線	1979	21.5	6.0	福島市	福島県	福島市	II
東橋	(ヒガシハシ)	佐原・水保線	不明	21.4	6.5	福島市	福島県	福島市	II
中白津橋	(ナカシラハシ)	土船・庭塚線	1978	18.9	6.5	福島市	福島県	福島市	II
大石橋	(オオイシハシ)	足王前・地藏原線	1981	18.7	6.0	福島市	福島県	福島市	II
花井橋	(ハナイハシ)	長畑・黄金坂線	不明	3.6	7.8	福島市	福島県	福島市	II
田中内橋	(タナカチハシ)	田中前線	1987	12.5	7.3	福島市	福島県	福島市	I
磯田橋	(イソダハシ)	足王前・地藏原線	不明	3.3	8.2	福島市	福島県	福島市	I
沢目橋	(サワメハシ)	渡辺・西原線	不明	3.3	5.9	福島市	福島県	福島市	II
後志田橋	(ウシロシタハシ)	渡辺・西原線	不明	2.0	6.1	福島市	福島県	福島市	II
愛宕橋	(アタゴハシ)	湯町・姥堂線	1986	4.8	7.3	福島市	福島県	福島市	I
井戸尻ボックス	(イデジリボックス)	佐原・折戸線	不明	4.2	8.0	福島市	福島県	福島市	I
辰道橋	(タチミチハシ)	佐原・折戸線	1985	12.5	7.5	福島市	福島県	福島市	I
庚申原ボックス	(コウシンハラボックス)	佐原・折戸線	不明	3.2	8.0	福島市	福島県	福島市	II
下隠台1号橋	(シモカクレダイ1ゴウハシ)	上ノ町・大岩線	不明	6.0	4.0	福島市	福島県	福島市	III
中十綱橋	(ナカトシナハシ)	下原・樅ノ木下線	1982	57.2	2.5	福島市	福島県	福島市	II
増沢橋	(マサヅハシ)	マス沢・増沢山線	1982	46.9	4.0	福島市	福島県	福島市	II

【福島県】橋梁点検結果(地方公共団体)

平成27年6月30日時点

橋梁名(フリガナ)		路線名	架設年次(西暦)	橋長(m)	幅員(m)	管理者	行政区域		点検記録
						管理者名	都道府県名	市区町村名	判定区分
秋庭橋	(アキハ橋)	向川原・窪線	1983	45.3	2.5	福島市	福島県	福島市	II
蟹沢橋	(カニザワ橋)	湯野・平野線	1985	29.9	12.0	福島市	福島県	福島市	I
上米川橋	(カミヨリガハ橋)	湯野・平野線	1987	20.0	12.0	福島市	福島県	福島市	I
館ノ山跨道橋	(タテヤマコトウキョウ)	市道	1989	24.9	13.6	福島市	福島県	福島市	I
新広瀬橋	(シンヒロセ橋)	黒沢・尼ヶ堂線	不明	99.5	8.2	福島市	福島県	福島市	II
中茂庭橋	(ナカモエ橋)	黒沢・尼ヶ堂線	不明	8.4	6.9	福島市	福島県	福島市	I
黒沢橋	(クロサワ橋)	黒沢・尼ヶ堂線	不明	77.0	7.7	福島市	福島県	福島市	II
広川原橋	(ヒロカワハラ橋)	烏川・焼松林道線	不明	5.8	3.9	福島市	福島県	福島市	II
程沢橋	(ホダザワ橋)	烏川・焼松林道線	不明	3.7	3.7	福島市	福島県	福島市	II
高見橋	(タカミ橋)	湯野・平野線	1993	2.4	12.5	福島市	福島県	福島市	II
米川橋	(ヨシガハ橋)	前野・志和田線	1993	13.2	7.0	福島市	福島県	福島市	I
西小姓橋	(ニシショウ橋)	平林・四箇線	不明	4.5	4.5	福島市	福島県	福島市	I
二井田3号橋	(ニイダ3号橋)	平林・四箇線	不明	3.8	4.3	福島市	福島県	福島市	III
早坂橋	(ハヤサカ橋)	安養寺・大平線	不明	5.5	5.1	福島市	福島県	福島市	III
中丸橋	(ナカマル橋)	安養寺・大平線	不明	5.0	5.1	福島市	福島県	福島市	I
大平橋	(オホダイラ橋)	安養寺・大平線	不明	5.4	5.2	福島市	福島県	福島市	II
中津川橋	(ナカツカハ橋)	穴平・滑沢線	2001	133.0	4.0	福島市	福島県	福島市	II
名号大橋	(ナカウオハ橋)	穴平・滑沢線	2001	220.0	4.0	福島市	福島県	福島市	II
布入橋	(ヌイリ橋)	黒沢・北野原線	不明	20.8	5.0	福島市	福島県	福島市	I
下八幡橋	(シモハチマツ橋)	田中・中家線	1983	43.0	12.3	福島市	福島県	福島市	II
中江橋	(ナカエ橋)	御山・宮代線	1981	27.3	6.5	福島市	福島県	福島市	I
天車橋	(アマクルマ橋)	泉・前原線	1962	17.6	4.0	福島市	福島県	福島市	II
矢野目跨道橋	(ヤノメコトウキョウ)	江下・前原線	1981	17.5	3.9	福島市	福島県	福島市	II
水口橋	(ミヅグチ橋)	烏川・大笹生線	1981	15.0	8.9	福島市	福島県	福島市	II
田中橋	(タナカ橋)	西谷地・田中線	不明	14.8	4.0	福島市	福島県	福島市	I
上植田橋	(カミウエダ橋)	御山・宮代線	1986	15.3	9.5	福島市	福島県	福島市	I
一本松跨道橋	(イツボシマツコトウキョウ)	御仮家1号線	1988	21.4	6.2	福島市	福島県	福島市	I
鳥ノ目橋	(トリノメ橋)	鳥ノ目2号線	不明	5.1	3.5	福島市	福島県	福島市	II
長老檀5号橋	(チョウロウダン5号橋)	長老檀2号線	不明	3.8	4.6	福島市	福島県	福島市	II
長老檀6号橋	(チョウロウダン6号橋)	長老檀2号線	不明	2.6	2.6	福島市	福島県	福島市	II
南荒1号橋	(ナミアラ1号橋)	原前・南荒線	不明	2.9	2.2	福島市	福島県	福島市	I
西荒橋	(ニシアラ橋)	西荒・北横堀線	不明	3.4	18.2	福島市	福島県	福島市	I
粕屋橋	(カスヤ橋)	西荒・北横堀線	不明	2.2	3.4	福島市	福島県	福島市	II
中谷地橋	(ナカヤチ橋)	中谷地・石田線	不明	2.2	3.3	福島市	福島県	福島市	II
南荒2号橋	(ナミアラ2号橋)	東荒・南荒線	不明	3.0	2.7	福島市	福島県	福島市	II
原ノ下1号橋	(ハラノシタ1号橋)	原ノ下・矢野目畑線	不明	2.6	2.4	福島市	福島県	福島市	II
前久保橋	(マエクボ橋)	中之畑・仲畑線	1983	15.0	6.0	福島市	福島県	福島市	I
鍋屋敷橋	(ナベヤシキ橋)	鍋屋敷・田ノ神線	不明	9.5	4.0	福島市	福島県	福島市	I
五月乙女橋	(サツキトメ橋)	湯野・平野線	1999	28.0	14.0	福島市	福島県	福島市	I
天神橋	(テンジン橋)	矢剣町・鳥谷下町線	1964	206.0	12.0	福島市	福島県	福島市	II
北萱場橋	(キタカハ橋)	烏川・大笹生線	不明	4.1	8.2	福島市	福島県	福島市	II
上野原2号橋	(ウエノハラ2号橋)	泉・萱場線	不明	2.6	7.1	福島市	福島県	福島市	II

【福島県】橋梁点検結果(地方公共団体)

平成27年6月30日時点

橋梁名(フリガナ)		路線名	架設年次(西暦)	橋長(m)	幅員(m)	管理者	行政区域		点検記録
						管理者名	都道府県名	市区町村名	判定区分
祓川10号橋	(ハライカ710ゴウウハシ)	太平寺・山口線	不明	6.2	12.4	福島市	福島県	福島市	II
東浜2号橋	(ヒガシハマ2ゴウウハシ)	曾根田・三本木線	不明	2.5	11.4	福島市	福島県	福島市	I
御山橋	(オヤマハシ)	御山町・信夫山線	1936	9.1	5.6	福島市	福島県	福島市	III
南谷地橋	(ナミヤチハシ)	明神前・堀ノ内線	不明	2.8	6.0	福島市	福島県	福島市	I
中荒子橋	(ナカアラコハシ)	松山町・北中川原線	不明	3.3	10.5	福島市	福島県	福島市	II
祓川32号橋	(ハライカ732ゴウウハシ)	松山町・北原線	不明	6.3	8.8	福島市	福島県	福島市	I
龍洞橋	(リュウドウハシ)	松山町・谷山線	不明	6.4	4.7	福島市	福島県	福島市	I
祓川8号橋	(ハライカ78ゴウウハシ)	中町・御山町線	不明	5.5	7.1	福島市	福島県	福島市	II
東浜1号橋	(ヒガシハマ1ゴウウハシ)	曾根田・三本木線	不明	4.8	12.0	福島市	福島県	福島市	I
表屋敷前ボックス	(オモエシキマエボックス)	三日堀向・下台線	不明	4.8	8.6	福島市	福島県	福島市	I
中原橋	(ナカハラハシ)	百目木・原野町線	1991	42.8	16.0	福島市	福島県	福島市	II
宮西2号橋	(ミヤニシ2ゴウウハシ)	茶畑前・宮西線	1970	18.5	6.8	福島市	福島県	福島市	II
原野町橋	(ハラノマチハシ)	榎内下・森子段線	1973	17.8	6.0	福島市	福島県	福島市	II
上河原橋	(カミガハラハシ)	南沢又・大森線	1979	16.3	6.5	福島市	福島県	福島市	I
二本榎橋	(ニホンエノキハシ)	鳥川・大笹生線	不明	2.6	11.8	福島市	福島県	福島市	II
さくらボックスカルバート	(サクラボックスカルバート)	鳥川・大笹生線	1983	4.0	9.8	福島市	福島県	福島市	I
原田橋	(ハラダハシ)	鳥川・大笹生線	不明	3.6	4.9	福島市	福島県	福島市	I
梵天橋	(ボンテンハシ)	仁井田・笹谷線	不明	2.0	6.7	福島市	福島県	福島市	II
立屋敷後橋	(タテシキゴハシ)	茶畑・十三仏線	1988	6.7	4.1	福島市	福島県	福島市	I
加藤1号橋	(カトウ1ゴウウハシ)	笠ノ内北・加藤南線	不明	2.6	7.9	福島市	福島県	福島市	II
団子田前橋	(ダンジリタマエハシ)	上鳥渡・紫内線	不明	3.2	4.0	福島市	福島県	福島市	II
茶畑北橋	(チヤハチキタハシ)	上鳥渡・紫内線	不明	2.9	5.7	福島市	福島県	福島市	I
茨沢橋	(ハシラサキハシ)	上鳥渡・紫内線	不明	3.1	3.6	福島市	福島県	福島市	II
古屋敷橋	(フルヤシキハシ)	半夏田・麦ヶ入線	不明	2.1	9.8	福島市	福島県	福島市	II
三日堀向1号ボックス	(ミツカカリムカ1ゴウボックス)	三日堀向・下台線	不明	7.1	9.6	福島市	福島県	福島市	I
三日堀向2号ボックス	(ミツカカリムカ2ゴウボックス)	三日堀向・下台線	不明	6.3	9.5	福島市	福島県	福島市	I
鶴巻橋	(ツルマキハシ)	島ノ内・町ノ内線	1962	28.6	3.6	福島市	福島県	福島市	II
久保橋	(クボハシ)	辻・古内線	1974	22.0	4.5	福島市	福島県	福島市	I
沢田橋	(サワタハシ)	平石・方木田線	1978	21.3	6.5	福島市	福島県	福島市	II
毘沙門橋	(ヒシャモンハシ)	毘沙門堂・中ノ内線	1997	23.3	3.7	福島市	福島県	福島市	I
大橋橋	(オオハシハシ)	沢田・照内線	1968	20.1	6.5	福島市	福島県	福島市	II
北焼野大橋	(キタヤノオオハシ)	小田・荒井線	1986	120.0	8.2	福島市	福島県	福島市	II
中田橋	(ナカダハシ)	小田・金谷川線	不明	13.0	4.0	福島市	福島県	福島市	III
柿塚橋	(カキヅカハシ)	小田・金谷川線	1971	8.9	6.1	福島市	福島県	福島市	II
下児ヶ沢橋	(シモコガサハシ)	小田・金谷川線	不明	5.2	6.9	福島市	福島県	福島市	I
葉ノ木立橋	(ハノキダテハシ)	方木田・太田町線	不明	5.4	10.0	福島市	福島県	福島市	I
真木田東橋	(マキタヒガシハシ)	半夏田・麦ヶ入線	不明	11.6	5.0	福島市	福島県	福島市	II
赤仁井田3号橋	(アカニイダ3ゴウウハシ)	赤仁井田・目増線	不明	3.3	7.5	福島市	福島県	福島市	II
水梨橋	(スイリハシ)	赤仁井田・目増線	不明	5.9	9.4	福島市	福島県	福島市	II
原宿南1号橋	(ハラジクナン1ゴウウハシ)	赤仁井田・目増線	不明	2.5	6.8	福島市	福島県	福島市	I
小井戸橋	(コイドハシ)	小田・荒井線	不明	6.1	16.4	福島市	福島県	福島市	II
音坊1号橋	(オトボコ1ゴウウハシ)	小田・荒井線	不明	3.1	11.5	福島市	福島県	福島市	I

【福島県】橋梁点検結果(地方公共団体)

平成27年6月30日時点

橋梁名(フリガナ)		路線名	架設年次(西暦)	橋長(m)	幅員(m)	管理者	行政区域		点検記録
						管理者名	都道府県名	市区町村名	判定区分
中央橋	(チュウカハシ)	平石・方木田線	不明	9.4	6.0	福島市	福島県	福島市	I
南川橋	(ミナカハシ)	荒井八山田線	1984	47.0	23.5	郡山市	福島県	郡山市	II
安原橋	(ヤハラハシ)	赤沼方八町線	1997	188.3	21.5	郡山市	福島県	郡山市	II
富田橋	(トミタハシ)	荒井八山田線	1986	44.6	23.5	郡山市	福島県	郡山市	II
瀬戸橋	(セトハシ)	赤沼方八町線	1986	36.4	17.0	郡山市	福島県	郡山市	II
新栄橋	(シンエイハシ)	笹川多田野線	1988	68.5	24.5	郡山市	福島県	郡山市	II
高玉橋	(タカタマハシ)	北仲田田代線	1949	33.4	5.5	郡山市	福島県	郡山市	III
小滝橋	(コタキハシ)	熱海五丁目二渡線	1964	23.5	4.0	郡山市	福島県	郡山市	III
蓬橋	(ヨモギハシ)	熱海五丁目二渡線	1965	21.7	8.1	郡山市	福島県	郡山市	II
山の井橋側道橋	(ヤマノイハシソコトウキョウ)	原西中島線	1992	36.7	10.0	郡山市	福島県	郡山市	II
鬼越第2橋	(オニコイダニキョウ)	枇杷沢鬼越線	不明	56.8	3.8	郡山市	福島県	郡山市	II
谷地橋	(ヤシハシ)	栃本谷地2号線	不明	17.5	2.0	郡山市	福島県	郡山市	II
山口橋	(ヤマギチハシ)	赤目立谷地線	不明	18.5	3.0	郡山市	福島県	郡山市	II
西原橋	(ニシハラハシ)	西原阿広木一丁目線	1988	17.1	4.0	郡山市	福島県	郡山市	II
八幡橋	(ヤハタハシ)	三穂田熱海線	1990	29.1	8.0	郡山市	福島県	郡山市	II
川底川橋	(カワソコカハシ)	三穂田熱海線	1984	18.7	8.0	郡山市	福島県	郡山市	II
本丸橋	(ホンマルハシ)	本丸台東線	1987	29.6	5.0	郡山市	福島県	郡山市	II
川田前河原橋	(カワタマエカハシ)	野田川田線	2004	36.8	5.0	郡山市	福島県	郡山市	II
オの神橋	(オノカミハシ)	赤津2号線	1974	19.5	6.0	郡山市	福島県	郡山市	II
川崎橋	(カワサキハシ)	下沼田御前線	1989	15.3	7.0	郡山市	福島県	郡山市	II
寺前橋	(テラマエハシ)	寺久保線	1992	20.5	5.0	郡山市	福島県	郡山市	II
新橋	(シンハシ)	新鎌日出山三丁目線	1968	63.4	3.6	郡山市	福島県	郡山市	II
如月橋	(キサラキハシ)	日出山久保田線	2000	16.8	18.0	郡山市	福島県	郡山市	II
汁谷橋	(シユタニハシ)	多田野河内線	1958	12.0	4.5	郡山市	福島県	郡山市	III
賀多来橋	(カトラハシ)	菰塩菖蒲沢線	1955	14.6	4.6	郡山市	福島県	郡山市	II
安積疏水管理橋	(アサキスヅカニガキョウ)	猫神馬場川原線	1978	22.8	4.0	郡山市	福島県	郡山市	II
大峯橋	(オオミネハシ)	夏出熱海線	1952	32.5	3.7	郡山市	福島県	郡山市	II
竹之内橋	(タケノチハシ)	西向山松林線	1958	10.0	3.6	郡山市	福島県	郡山市	II
北川橋	(キタカハシ)	城ノ脇不動山線	1961	26.1	7.0	郡山市	福島県	郡山市	II
永徳橋	(エイトクハシ)	小川笹川二丁目線	1964	157.3	6.0	郡山市	福島県	郡山市	II
明神橋	(ミヨウジハシ)	竹之内桜内線	1979	17.6	5.0	郡山市	福島県	郡山市	II
胎の内橋	(イノウチハシ)	笹川川田線	1963	50.4	4.0	郡山市	福島県	郡山市	III
原大橋	(ハラオハシ)	原筑内線	1963	27.1	5.0	郡山市	福島県	郡山市	II
木村南橋	(キムラミナミハシ)	根木屋南線	1995	46.0	5.0	郡山市	福島県	郡山市	II
東宿跨道橋	(ヒガシジユクドウキョウ)	駅前二丁目大名長線	2002	29.4	5.6	郡山市	福島県	郡山市	II
卸町二道橋	(オロシマチドウキョウ)	早稲原卸一丁目線	2000	23.8	9.5	郡山市	福島県	郡山市	II
阿武隈橋	(アブクマハシ)	土棚高倉線	1968	181.2	6.8	郡山市	福島県	郡山市	II
鬼生田橋	(オニウダハシ)	鬼生田日和田線	1989	200.0	7.0	郡山市	福島県	郡山市	II
中央大橋	(チュウカオハシ)	田村香久池二丁目線	1987	191.1	14.0	郡山市	福島県	郡山市	II
阿ノ山橋	(アノヤマハシ)	高倉荒井線	1973	35.0	4.0	郡山市	福島県	郡山市	II
城清水1号橋	(シロジミズイチゴウキョウ)	賀庄山崎線	1980	8.3	3.0	郡山市	福島県	郡山市	II
岩江橋	(イワエハシ)	下白岩舞木線	1965	17.5	4.0	郡山市	福島県	郡山市	II

【福島県】橋梁点検結果(地方公共団体)

平成27年6月30日時点

橋梁名(フリガナ)		路線名	架設年次(西暦)	橋長(m)	幅員(m)	管理者	行政区域		点検記録
						管理者名	都道府県名	市区町村名	判定区分
咲田橋	(サキダハシ)	麓山一丁目久保田線	1971	42.4	7.0	郡山市	福島県	郡山市	Ⅱ
大勢橋	(オホセイハシ)	並木五丁目大島前線	1974	9.6	4.0	郡山市	福島県	郡山市	Ⅱ
大島前橋	(オオシママエハシ)	並木五丁目矢ノ根石線	1981	12.7	6.0	郡山市	福島県	郡山市	Ⅱ
第二大島前橋	(ダイニオオシママエハシ)	桑野日和田線	1981	11.9	5.0	郡山市	福島県	郡山市	Ⅱ
館内橋	(タテウチハシ)	館捻内線	1985	13.6	4.0	郡山市	福島県	郡山市	Ⅱ
亀田橋	(カメダハシ)	上亀田十文字線	1987	11.4	6.0	郡山市	福島県	郡山市	Ⅱ
希望ヶ丘橋	(キボウヶ丘ハシ)	上亀田希望ヶ丘線	1988	11.3	8.8	郡山市	福島県	郡山市	Ⅱ
相生橋	(アイハシ)	大町二丁目梅田線	1990	56.6	8.0	郡山市	福島県	郡山市	Ⅲ
大島橋	(オオシマハシ)	並木片平線	2001	19.7	10.8	郡山市	福島県	郡山市	Ⅱ
城清水橋	(シロジミズハシ)	南二丁目一丁目線	2005	19.1	18.2	郡山市	福島県	郡山市	Ⅱ
第二南小前田橋	(ダイニミナコサマエハシ)	南小前田線	1965	10.4	4.0	郡山市	福島県	郡山市	Ⅱ
木宮橋	(キミヤハシ)	木宮南館線	1975	31.0	3.4	郡山市	福島県	郡山市	Ⅱ
諏訪2号橋	(スワカハシ)	手子下北諏訪線	1961	10.4	4.0	郡山市	福島県	郡山市	Ⅱ
逢瀬川橋	(オセガハシ)	原畑石阿弥陀線	1975	51.0	4.5	郡山市	福島県	郡山市	Ⅱ
馬場川橋	(ババガハシ)	原畑石阿弥陀線	1976	15.4	4.0	郡山市	福島県	郡山市	Ⅱ
沖中橋	(オキナハシ)	沖中南向線	1977	13.6	4.0	郡山市	福島県	郡山市	Ⅱ
渡戸橋	(ワトハシ)	片平2号線	1977	12.6	5.0	郡山市	福島県	郡山市	Ⅱ
重郎作橋	(シウロウサカハシ)	重郎作並松線	1979	28.6	4.0	郡山市	福島県	郡山市	Ⅱ
鍛冶屋橋	(カシヤハシ)	庚垣原並西勝線	1979	27.6	4.0	郡山市	福島県	郡山市	Ⅱ
中屋敷橋	(ナカヤシキハシ)	中川原の場線	1983	42.0	4.0	郡山市	福島県	郡山市	Ⅱ
大山橋	(オヤマハシ)	西ノ山諏訪前線	2005	58.0	20.0	郡山市	福島県	郡山市	Ⅱ
馬場川第2橋	(ババガハシ2ハシ)	石阿弥陀鳴神線	1961	11.4	4.0	郡山市	福島県	郡山市	Ⅱ
向山橋	(ムカイヤマハシ)	向山若木下線	1986	10.4	4.0	郡山市	福島県	郡山市	Ⅱ
母神橋	(モトミハシ)	田仲2号線	1981	15.5	3.8	郡山市	福島県	郡山市	Ⅱ
石前堂平線1号橋	(イシマエドウヘイセン1ガハシ)	舍利石関平線	1976	19.0	10.3	白河市	福島県	白河市	Ⅲ
弁天橋	(ヘンテンハシ)	北山松ノ原線	1982	54.0	10.5	白河市	福島県	白河市	Ⅲ
高山跨線橋	(タカヤマケンセンハシ)	昭和町白坂線	1992	159.0	12.4	白河市	福島県	白河市	Ⅲ
二番町橋	(ニバンチョウハシ)	二番町白井掛線	2002	21.0	2.5	白河市	福島県	白河市	Ⅱ
金勝寺橋	(キンショウジハシ)	道場小路金勝寺線	2008	111.0	16.8	白河市	福島県	白河市	Ⅱ
風神下橋	(フウジンノハシ)	西郷瀬目線	2003	42.0	20.8	白河市	福島県	白河市	Ⅱ
豊年橋	(トヨネハシ)	旭町関川窪線	1980	16.0	8.2	白河市	福島県	白河市	Ⅱ
豆柄橋	(マメガハシ)	桜町菅生館線	1992	19.0	8.2	白河市	福島県	白河市	Ⅱ
新橋	(シンハシ)	大工町新蔵線	2000	21.0	4.9	白河市	福島県	白河市	Ⅱ
寒晒橋	(カンザラハシ)	南町菖蒲沢線	1999	21.0	9.0	白河市	福島県	白河市	Ⅱ
乙姫橋	(オトヒメハシ)	天神町白井掛線	2001	21.0	11.2	白河市	福島県	白河市	Ⅱ
恵比寿橋	(エビスハシ)	巡り矢白井掛線	2001	21.0	9.2	白河市	福島県	白河市	Ⅱ
雷神新橋	(ライジンシンハシ)	風神下蛇石線	1992	21.0	6.2	白河市	福島県	白河市	Ⅱ
業師橋	(ヤクシハシ)	金屋町白井掛線	2001	21.0	10.7	白河市	福島県	白河市	Ⅱ
土橋	(ドハシ)	白河駅白坂線	2001	21.0	8.2	白河市	福島県	白河市	Ⅱ
雷神橋	(ライジンハシ)	風神下蛇石線	1999	13.0	6.2	白河市	福島県	白河市	Ⅱ
昭和町歩道橋	(ショウワマチヒダシ)	昭和町1号線	2000	26.0	2.8	白河市	福島県	白河市	Ⅱ
硯石橋	(スデリイハシ)	才ノ内関辺線	1963	25.0	4.1	白河市	福島県	白河市	Ⅲ

【福島県】橋梁点検結果(地方公共団体)

平成27年6月30日時点

橋梁名(フリガナ)		路線名	架設年次(西暦)	橋長(m)	幅員(m)	管理者	行政区域		点検記録
						管理者名	都道府県名	市区町村名	判定区分
和平橋	(ワカヘイバシ)	旗宿上和平線	1959	17.0	4.2	白河市	福島県	白河市	Ⅲ
白河大橋	(シラカワオオハシ)	舍利石関平線	1972	130.0	8.8	白河市	福島県	白河市	Ⅱ
新栄橋(車道)	(シンサカエハシ)	市道I-16号線	1967	40.4	10.3	須賀川市	福島県	須賀川市	Ⅱ
新栄橋(歩道)東京側	(シンサカエハシ)	市道I-16号線	1986	40.5	3.0	須賀川市	福島県	須賀川市	Ⅱ
新栄橋(歩道)青森側	(シンサカエハシ)	市道I-16号線	1992	40.6	3.2	須賀川市	福島県	須賀川市	Ⅱ
大久保橋	(オオクボハシ)	市道1519号線	1954	12.0	4.4	須賀川市	福島県	須賀川市	Ⅱ
芹沢橋	(セリザワハシ)	市道2333号線	1973	53.0	4.0	須賀川市	福島県	須賀川市	Ⅱ
関越橋	(カンエツハシ)	市道2630号線	1972	44.2	6.0	須賀川市	福島県	須賀川市	Ⅱ
日和久橋	(ヒヨリヒサハシ)	市道5454号線	1972	38.9	3.0	須賀川市	福島県	須賀川市	Ⅱ
柳池橋	(ヤナギイケハシ)	市道5339号線	1972	39.8	3.0	須賀川市	福島県	須賀川市	Ⅱ
金堀橋	(カナホリハシ)	塩沢町・二本柳	1982	19.5	7.0	二本松市	福島県	二本松市	Ⅱ
眼鏡橋	(メガネハシ)	若宮・箕輪	1988	17.6	8.5	二本松市	福島県	二本松市	Ⅰ
笠張橋	(カサハラハシ)	若宮・箕輪	1982	27.4	9.0	二本松市	福島県	二本松市	Ⅱ
原瀬大橋	(ハラセオオハシ)	硯石・大玉	1981	32.0	7.0	二本松市	福島県	二本松市	Ⅱ
木藤次郎内橋	(キノウジロウウチノハシ)	作田・北杉田	1981	20.5	8.8	二本松市	福島県	二本松市	Ⅱ
菅田橋	(スガタハシ)	南杉田・白沢	2012	148.5	10.0	二本松市	福島県	二本松市	Ⅱ
源兵衛橋	(ゲンベエハシ)	大稲場・小高内	1980	18.0	8.3	二本松市	福島県	二本松市	Ⅱ
上本木橋	(カミモトキハシ)	平石町・岩角	2000	14.7	11.0	二本松市	福島県	二本松市	Ⅰ
中井橋	(ナカイハシ)	大平中通り	1979	22.0	7.0	二本松市	福島県	二本松市	Ⅱ
湯川橋	(ユカハシ)	持東林・北田	1984	18.9	7.0	二本松市	福島県	二本松市	Ⅱ
脇久保橋	(ワキクボハシ)	神明森・山ノ入	1973	17.9	6.0	二本松市	福島県	二本松市	Ⅱ
沖中橋	(オキナカハシ)	沖中・下ノ内	1987	22.0	7.0	二本松市	福島県	二本松市	Ⅱ
移川橋	(ウツシカハシ)	道久内	1972	20.3	5.0	二本松市	福島県	二本松市	Ⅲ
田沢橋	(タザハシ)	田沢	1999	24.7	8.4	二本松市	福島県	二本松市	Ⅱ
日向橋	(ヒナタハシ)	戸ノ内・日向	1991	46.5	5.0	二本松市	福島県	二本松市	Ⅱ
福岡橋	(フクオカハシ)	福岡・鶴巻	2002	24.7	10.0	二本松市	福島県	二本松市	Ⅰ
前田橋	(マエダハシ)	町田・十文字	1992	14.7	5.0	二本松市	福島県	二本松市	Ⅰ
上竹跨線橋	(ジョウタケケンセンキョウ)	榎戸・上竹	1966	15.4	10.7	二本松市	福島県	二本松市	Ⅱ
高越跨道橋	(タカコソクウキョウ)	槻木6号	1972	50.4	3.0	二本松市	福島県	二本松市	Ⅱ
島山橋	(シマヤマハシ)	川口・新船	2011	40.4	7.0	二本松市	福島県	二本松市	Ⅰ
地堀橋	(ジホリハシ)	鈴木内・戸ノ内	2005	22.0	9.7	二本松市	福島県	二本松市	Ⅰ
古塚田橋	(コヅカダハシ)	古塚田線	1977	20.0	4.0	二本松市	福島県	二本松市	Ⅱ
上弘川橋	(カミヒロカハシ)	上弘川・山下	2008	18.4	9.1	二本松市	福島県	二本松市	Ⅰ
竹の花橋	(タケノハナハシ)	百目木・南戸沢	2010	17.4	7.3	二本松市	福島県	二本松市	Ⅱ
砂粉田橋	(サココダハシ)	水神山・東北	2003	15.5	7.0	二本松市	福島県	二本松市	Ⅱ
松坂御門橋	(マツザカゴEMONハシ)	観音丘陵サイクリング	1974	75.9	5.0	二本松市	福島県	二本松市	Ⅱ
切通り橋	(キリトオリハシ)	観音丘陵サイクリング	1984	73.5	5.0	二本松市	福島県	二本松市	Ⅱ
上竹こ線橋	(ジョウタケコセンキョウ)	亀谷・上竹	1977	59.3	1.5	二本松市	福島県	二本松市	Ⅲ
久保丁橋	(クボチヨウハシ)	観音丘陵サイクリング	1974	35.2	5.0	二本松市	福島県	二本松市	Ⅱ
祭橋	(マツリハシ)	観音丘陵サイクリング	1981	34.0	5.0	二本松市	福島県	二本松市	Ⅱ
南橋	(ミナミハシ)	観音丘陵サイクリング	1981	25.9	5.0	二本松市	福島県	二本松市	Ⅱ
石ヶ崎橋	(イシガサキハシ)	川口・河窪線	2009	52.1	4.5	二本松市	福島県	二本松市	Ⅰ

【福島県】橋梁点検結果(地方公共団体)

平成27年6月30日時点

橋梁名(フリガナ)		路線名	架設年次(西暦)	橋長(m)	幅員(m)	管理者 管理者名	行政区域		点検記録 判定区分
							都道府県名	市区町村名	
上竹歩道橋	(ジヨウチホウドウキョウ)	榎戸・上竹	1977	22.2	2.3	二本松市	福島県	二本松市	Ⅱ
百目木橋	(ヒャクメキハシ)	町・向町3号	1991	22.2	2.0	二本松市	福島県	二本松市	Ⅱ
夜名串橋	(ヨナカシハシ)	夜名串	1981	15.6	1.8	二本松市	福島県	二本松市	Ⅱ
蟹沢橋	(カニザハシ)	白髭・蟹沢	1983	14.6	0.8	二本松市	福島県	二本松市	Ⅱ
前田橋	(マエダハシ)	前田4号線	1973	15.6	5.5	本宮市	福島県	本宮市	Ⅲ
瀬戸川第四橋	(セトガワヨシハシ)	樹形線	不明	9.4	5.1	本宮市	福島県	本宮市	Ⅰ
新根岸橋	(シンネギシハシ)	大山・松沢線	2010	10.0	10.8	本宮市	福島県	本宮市	Ⅰ
寺内橋	(テラウチハシ)	白岩・稲沢線	1990	11.4	5.0	本宮市	福島県	本宮市	Ⅰ
坂ノ下橋	(サカノシタハシ)	白岩・稲沢線	不明	4.6	6.1	本宮市	福島県	本宮市	Ⅰ
水池尻橋	(ミズイケシハシ)	本郷・清水前線	不明	4.5	4.6	本宮市	福島県	本宮市	Ⅰ
日記沢橋	(ニツキザハシ)	清水前・蛇ノ鼻線	不明	4.0	5.8	本宮市	福島県	本宮市	Ⅰ
摺鉢橋	(ズリハシ)	清水前・蛇ノ鼻線	不明	3.1	3.7	本宮市	福島県	本宮市	Ⅰ
大谷下第六橋	(オヤノクタロクハシ)	青田原・西原線	不明	4.0	5.1	本宮市	福島県	本宮市	Ⅰ
堀切第二橋	(ホリキリニハシ)	堀切・関根線	不明	5.0	3.3	本宮市	福島県	本宮市	Ⅰ
堀切第三橋	(ホリキリサンハシ)	関根線	不明	4.8	2.8	本宮市	福島県	本宮市	Ⅰ
下江橋	(シモエハシ)	万世・鍋田線	不明	2.4	4.6	本宮市	福島県	本宮市	Ⅰ
下台橋	(シモダイハシ)	下台・名郷線	不明	5.7	4.8	本宮市	福島県	本宮市	Ⅰ
北ノ内橋	(キタノウチハシ)	北ノ内2号線	不明	5.5	3.6	本宮市	福島県	本宮市	Ⅰ
瀬戸川第六橋	(セトガワロクハシ)	庄内1号線	不明	9.4	4.0	本宮市	福島県	本宮市	Ⅰ
瀬戸川第七橋	(セトガワシチハシ)	戸ノ内2号線	不明	9.4	4.0	本宮市	福島県	本宮市	Ⅰ
前原橋	(マエハラハシ)	前田7号線	不明	8.4	4.5	本宮市	福島県	本宮市	Ⅰ
清水前第二橋	(シミズマエニハシ)	清水前1号線	不明	4.0	3.6	本宮市	福島県	本宮市	Ⅰ
清水前第三橋	(シミズマエサンハシ)	清水前4号線	不明	4.0	5.8	本宮市	福島県	本宮市	Ⅰ
南第二橋	(ミナミニハシ)	清水前2号線	不明	2.1	5.6	本宮市	福島県	本宮市	Ⅰ
南第一橋	(ミナミイチハシ)	清水前2号線	不明	2.7	6.8	本宮市	福島県	本宮市	Ⅰ
南第三橋	(ミナミサンハシ)	清水前6号線	不明	5.0	2.7	本宮市	福島県	本宮市	Ⅰ
清水前第一橋	(シミズマエイチハシ)	清水前5号線	不明	4.0	4.3	本宮市	福島県	本宮市	Ⅰ
大谷下第四橋	(オヤノクタヨシハシ)	大谷下1号線	不明	4.1	4.3	本宮市	福島県	本宮市	Ⅰ
大谷下第三橋	(オヤノクタサンハシ)	大谷下2号線	不明	4.0	4.3	本宮市	福島県	本宮市	Ⅰ
大谷下第二橋	(オヤノクタニハシ)	大谷下3号線	不明	4.1	4.3	本宮市	福島県	本宮市	Ⅰ
大谷下第一橋	(オヤノクタイチハシ)	来ノ池1号線	不明	4.5	4.2	本宮市	福島県	本宮市	Ⅰ
大谷下第五橋	(オヤノクタゴハシ)	平倉・石編田線	不明	4.1	4.3	本宮市	福島県	本宮市	Ⅰ
青田原第一橋	(アヲハライチハシ)	青田原3号線	不明	2.3	2.8	本宮市	福島県	本宮市	Ⅰ
西万風橋	(ニシマンフウハシ)	前田・西万風線	不明	8.4	4.5	本宮市	福島県	本宮市	Ⅰ
前田第二橋	(マエダニハシ)	高速側道18号線	1973	4.5	3.5	本宮市	福島県	本宮市	Ⅰ
前田第三橋	(マエダサンハシ)	高速側道18号線	1973	11.6	4.5	本宮市	福島県	本宮市	Ⅰ
来ノ池第一橋	(ライノイケイチハシ)	高速側道19号線	1973	11.6	4.5	本宮市	福島県	本宮市	Ⅰ
猪森橋	(カブシモリハシ)	猪森・羽山線	不明	2.7	3.9	本宮市	福島県	本宮市	Ⅰ
甲斐第五橋	(カイイゴハシ)	甲斐2号線	不明	3.3	4.2	本宮市	福島県	本宮市	Ⅰ
甲斐第一橋	(カイイチハシ)	甲斐3号線	不明	3.9	4.5	本宮市	福島県	本宮市	Ⅰ
上野台第二橋	(ウエノダイニハシ)	上ノ台9号線	不明	3.0	2.5	本宮市	福島県	本宮市	Ⅰ
上野台第一橋	(ウエノダイイチハシ)	上ノ台9号線	不明	4.5	2.5	本宮市	福島県	本宮市	Ⅰ

【福島県】橋梁点検結果(地方公共団体)

平成27年6月30日時点

橋梁名(フリガナ)		路線名	架設年次(西暦)	橋長(m)	幅員(m)	管理者	行政区域		点検記録
						管理者名	都道府県名	市区町村名	判定区分
瀬戸川第五橋	(セトカワゴホシ)	白山・瀬戸川線	不明	9.4	4.0	本宮市	福島県	本宮市	I
富士内第一橋	(フジウチイチハシ)	富士内4号線	不明	4.0	5.0	本宮市	福島県	本宮市	I
富士内第二橋	(フジウチニハシ)	富士内5号線	不明	4.0	5.8	本宮市	福島県	本宮市	I
光田第一橋	(ミタチイチハシ)	光田3号線	不明	2.0	6.0	本宮市	福島県	本宮市	I
四合田第二橋	(シゴウチニハシ)	四合田8号線	不明	2.9	3.8	本宮市	福島県	本宮市	I
四合田第一橋	(シゴウチイチハシ)	上野台7号線	不明	2.7	6.4	本宮市	福島県	本宮市	I
瀬戸川第三橋	(セトカワサンハシ)	瀬戸川2号線	不明	9.4	3.0	本宮市	福島県	本宮市	I
瀬戸川第二橋	(セトカワニハシ)	瀬戸川3号線	不明	10.5	4.0	本宮市	福島県	本宮市	I
瀬戸川第一橋	(セトカワイチハシ)	瀬戸川5号線	不明	10.5	3.4	本宮市	福島県	本宮市	I
池前橋	(イケマエハシ)	池前3号線	不明	4.6	4.5	本宮市	福島県	本宮市	I
北池橋	(キタイケハシ)	池前3号線	不明	7.3	4.5	本宮市	福島県	本宮市	I
関川橋	(セキガハシ)	上年神・上前田線	不明	9.4	4.5	本宮市	福島県	本宮市	I
三前橋	(サンマエハシ)	三池沢5号線	不明	5.3	4.5	本宮市	福島県	本宮市	I
三ツ池沢第二橋	(ミツイケジリニハシ)	三池沢6号線	不明	4.5	6.5	本宮市	福島県	本宮市	I
三ツ池沢第一橋	(ミツイケジリイチハシ)	三池沢6号線	不明	5.5	6.6	本宮市	福島県	本宮市	I
小山第一橋	(コヤマイチハシ)	殿田・矢沢線	不明	2.6	2.0	本宮市	福島県	本宮市	I
大池橋	(オオイケハシ)	池前・向山1号線	不明	5.3	4.5	本宮市	福島県	本宮市	I
南田橋	(ミナミタハシ)	南田1号線	不明	12.5	3.0	本宮市	福島県	本宮市	I
神座橋	(シンザハシ)	下関下15号線	不明	2.2	3.1	本宮市	福島県	本宮市	I
川原橋	(カハラハシ)	上関下・川原線	不明	7.3	4.5	本宮市	福島県	本宮市	I
苗代田第五橋	(ナウラタゴホシ)	南原田2号線	不明	11.4	4.5	本宮市	福島県	本宮市	I
葭池1号橋	(ヨシイケイチハシ)	小田部・葭池線	1981	6.4	4.0	本宮市	福島県	本宮市	I
愛宕橋	(アタゴハシ)	小田部・川内線	1978	10.5	5.0	本宮市	福島県	本宮市	I
石神橋	(イシガミハシ)	小田部・五味内線	不明	5.4	8.1	本宮市	福島県	本宮市	I
羽黒橋	(ハクロハシ)	羽黒・五斗内線	不明	8.3	2.5	本宮市	福島県	本宮市	I
五斗内橋	(ゴトウチハシ)	五斗内2号線	不明	3.7	4.5	本宮市	福島県	本宮市	I
作橋	(サカハシ)	作・日向線	1979	11.5	5.0	本宮市	福島県	本宮市	I
江口橋	(エグチハシ)	江口6号線	1979	3.5	7.0	本宮市	福島県	本宮市	I
東明石内2号橋	(トウメイイシニゴホシ)	東明石内6号線	不明	4.3	2.4	本宮市	福島県	本宮市	I
松ヶ作1号橋	(マツカサイチハシ)	根岸・堤崎線	1976	9.5	5.0	本宮市	福島県	本宮市	I
松ヶ作2号橋	(マツカサニゴホシ)	松ヶ作10号線	不明	9.0	0.9	本宮市	福島県	本宮市	II
関根橋	(セキネハシ)	松ヶ作18号線	不明	9.4	2.2	本宮市	福島県	本宮市	I
馬場橋	(ババハシ)	馬場・岩ノ入線	不明	5.3	2.0	本宮市	福島県	本宮市	I
堰ノ上橋	(セキノウエハシ)	白田・宮ノ下線	1983	12.5	5.0	本宮市	福島県	本宮市	I
宮田橋	(ミヤタハシ)	白田6号線	不明	12.8	3.0	本宮市	福島県	本宮市	I
白田橋	(シラタハシ)	宮田1号線	1964	2.3	4.0	本宮市	福島県	本宮市	I
大岩入橋	(オオイワイリハシ)	岩ノ入7号線	不明	7.9	1.3	本宮市	福島県	本宮市	II
百内橋	(ヒャクウチハシ)	稲場下・根廻線	1982	9.4	4.0	本宮市	福島県	本宮市	I
鍋ヶ作橋	(ナベカサハシ)	笹久保・鍋ヶ作線	不明	4.7	2.9	本宮市	福島県	本宮市	II
根柄橋	(ネバハシ)	名葉ノ内・掘田線	不明	5.0	6.0	本宮市	福島県	本宮市	I
越田橋	(コシタハシ)	前田・大岩入線	不明	5.0	3.1	本宮市	福島県	本宮市	II
春日2号橋	(カサニゴホシ)	宮ノ脇・春日線	不明	6.0	4.6	本宮市	福島県	本宮市	I

【福島県】橋梁点検結果(地方公共団体)

平成27年6月30日時点

橋梁名(フリガナ)		路線名	架設年次(西暦)	橋長(m)	幅員(m)	管理者	行政区域		点検記録
						管理者名	都道府県名	市区町村名	判定区分
宮ノ脇橋	(ミヤノワキハシ)	春日・渋池線	1990	9.1	6.0	本宮市	福島県	本宮市	I
竹重内橋	(タケシユウチハシ)	中田・百目木1号線	不明	4.6	2.0	本宮市	福島県	本宮市	I
柄沢2号橋	(カサワヅコウハシ)	白岩・稲沢線	不明	3.0	7.0	本宮市	福島県	本宮市	I
平田石橋	(ヒラタイシハシ)	白岩・稲沢線	不明	2.3	7.6	本宮市	福島県	本宮市	I
北原田橋	(キタハラダハシ)	北原田・山ノ神線	不明	4.4	6.6	本宮市	福島県	本宮市	I
北川原田橋	(キタカワハラダハシ)	欠下1号線	不明	3.2	3.7	本宮市	福島県	本宮市	I
西笹田橋	(ニシササダハシ)	東禅寺・西笹田線	不明	2.4	3.6	本宮市	福島県	本宮市	I
蔵池2号橋	(クライケニコウハシ)	堀ノ内・西明内線	不明	3.7	14.3	本宮市	福島県	本宮市	I
戸ノ内3号橋	(トノウチサンゴウハシ)	堀ノ内・西明内線	不明	2.3	6.7	本宮市	福島県	本宮市	I
戸ノ内1号橋	(トノウチイチゴウハシ)	礼堂・堀ノ内線	1968	2.6	5.3	本宮市	福島県	本宮市	I
堀切第一橋	(ホリキリイチハシ)	堀切・中島線	不明	3.8	4.5	本宮市	福島県	本宮市	I
平井5号橋	(ヒライゴウハシ)	平井5号線	不明	2.5	5.0	本宮市	福島県	本宮市	I
館町第三橋	(タテマチサンハシ)	館町9号線	不明	2.2	5.1	本宮市	福島県	本宮市	I
館町第二橋	(タテマチニハシ)	館町2号線	不明	2.0	4.0	本宮市	福島県	本宮市	I
館町第一橋	(タテマチイチハシ)	館町2号線	不明	2.0	4.0	本宮市	福島県	本宮市	I
新池橋	(シンイケハシ)	蛇ノ鼻3号線	不明	2.8	3.3	本宮市	福島県	本宮市	I
上山田橋	(カミヤマダハシ)	山田・太郎丸線	不明	2.1	8.8	本宮市	福島県	本宮市	I
来ノ池第二橋	(ライノイケニハシ)	高速側道19号線	1973	3.5	4.0	本宮市	福島県	本宮市	I
甲斐第二橋	(カイニハシ)	甲斐3号線	不明	2.1	4.5	本宮市	福島県	本宮市	I
甲斐第三橋	(カイサンハシ)	甲斐5号線	不明	2.1	4.5	本宮市	福島県	本宮市	I
一里壇橋	(イチリダンハシ)	一里壇1号線	不明	4.0	5.1	本宮市	福島県	本宮市	I
樹形橋	(ツカガタハシ)	兼谷平・樹形線	不明	2.1	5.5	本宮市	福島県	本宮市	I
三枚田第三橋	(サンマイダサンハシ)	向田・根岸線	不明	2.6	3.6	本宮市	福島県	本宮市	I
三枚田第二橋	(サンマイダニハシ)	三枚田3号線	不明	2.5	3.7	本宮市	福島県	本宮市	I
向田第一橋	(ムコウダイチハシ)	向田線	不明	2.6	3.6	本宮市	福島県	本宮市	I
向田第二橋	(ムコウダニハシ)	熊ノ木・向田線	不明	2.6	4.3	本宮市	福島県	本宮市	I
熊ノ木橋	(クマノキハシ)	平内・熊ノ木線	不明	2.2	9.0	本宮市	福島県	本宮市	I
平内橋	(ヒラノウチハシ)	平内1号線	不明	2.2	5.4	本宮市	福島県	本宮市	I
長瀬橋	(ナガセハシ)	原・高木線	不明	2.1	12.0	本宮市	福島県	本宮市	I
南原田第二橋	(ミナハラダニハシ)	苗代田1号線	不明	2.5	6.6	本宮市	福島県	本宮市	I
苗代田第四橋	(ナシロダヨウハシ)	苗代田2号線	不明	2.5	9.1	本宮市	福島県	本宮市	I
苗代田第三橋	(ナシロダサンハシ)	苗代田6号線	不明	2.5	8.2	本宮市	福島県	本宮市	I
苗代田第二橋	(ナシロダニハシ)	苗代田8号線	不明	2.5	8.0	本宮市	福島県	本宮市	I
苗代田第一橋	(ナシロダイチハシ)	上年神・上前田線	不明	2.3	5.5	本宮市	福島県	本宮市	I
赤津橋	(アカツハシ)	赤津1号線	不明	4.2	4.4	本宮市	福島県	本宮市	I
豆腐岩橋	(トウフイワハシ)	豆腐岩・南田線	不明	3.0	3.7	本宮市	福島県	本宮市	I
南原田3号橋	(ミナハラダサンゴウハシ)	南原田3号線	不明	2.1	2.1	本宮市	福島県	本宮市	I
高速側道5号橋	(コウソクソウドウゴウハシ)	高速側道5号線	不明	4.5	7.1	本宮市	福島県	本宮市	I
神座橋	(シムザハシ)	神座線	不明	2.0	7.0	本宮市	福島県	本宮市	I
下川原橋	(シモカワハラハシ)	下関下19号線	不明	4.8	5.2	本宮市	福島県	本宮市	I
大木内2号橋	(オオキウチニコウハシ)	小田部・礼堂1号線	不明	2.3	5.4	本宮市	福島県	本宮市	I
礼堂橋	(レイドウハシ)	小田部・礼堂2号線	1968	2.5	3.0	本宮市	福島県	本宮市	I

【福島県】橋梁点検結果(地方公共団体)

平成27年6月30日時点

橋梁名(フリガナ)		路線名	架設年次(西暦)	橋長(m)	幅員(m)	管理者	行政区域		点検記録
						管理者名	都道府県名	市区町村名	判定区分
東笹田橋	(ヒガシササダハシ)	東笹田3号線	不明	3.1	4.0	本宮市	福島県	本宮市	I
城内橋	(ジヨウノウチハシ)	久保内・城内1号線	1979	2.0	3.5	本宮市	福島県	本宮市	I
大木内1号橋	(オオキウチイコウハシ)	大木内・戸ノ内線	1968	2.2	3.0	本宮市	福島県	本宮市	I
戸ノ内2号橋	(トノウチニコウハシ)	戸ノ内8号線	1968	2.4	3.0	本宮市	福島県	本宮市	I
下田橋	(シモダハシ)	和田下田3号線	1980	2.2	5.1	本宮市	福島県	本宮市	I
竹ノ内橋	(タケノウチハシ)	大木内1号線	1968	2.5	3.1	本宮市	福島県	本宮市	I
境ノ内1号橋	(カイノウチイコウハシ)	上境ノ内5号線	1981	2.8	2.5	本宮市	福島県	本宮市	I
境ノ内2号橋	(カイノウチニコウハシ)	境ノ内・上境ノ内1号線	不明	2.2	4.5	本宮市	福島県	本宮市	I
東明石内1号橋	(ヒガシアカシカウチイコウハシ)	硯石1号線	不明	3.4	2.5	本宮市	福島県	本宮市	I
対馬内1号橋	(ツマノウチイコウハシ)	対馬内・堤崎線	不明	3.3	6.0	本宮市	福島県	本宮市	I
対馬内2号橋	(ツマノウチニコウハシ)	対馬内・成茂内線	不明	2.1	3.7	本宮市	福島県	本宮市	I
滝池橋	(タキイケハシ)	滝池1号線	不明	2.3	2.0	本宮市	福島県	本宮市	I
内馬場橋	(ノウチバハシ)	内の馬場線	1974	41.1	7.0	桑折町	福島県	桑折町	III
内城橋	(ノウチシヨウハシ)	4151号線	1974	40.1	3.0	桑折町	福島県	桑折町	III
滝原橋	(タキハラハシ)	下田線	1959	19.9	3.6	南会津町	福島県	南会津町	III
上の淵橋	(カミノフチハシ)	廻館・立屋沢線	1958	15.5	4.2	南会津町	福島県	南会津町	II
六反橋	ロクタンハシ	村道勝常・王領線	不明	3.0	7.3	湯川村	福島県	湯川村	II
道北橋	ドウキウハシ	村道水谷地北一号線	不明	2.7	4.0	湯川村	福島県	湯川村	II
村前北橋	ムラマエキタハシ	村道水谷地南二号線	不明	2.2	3.9	湯川村	福島県	湯川村	II
高瀬南橋	タカセミナハシ	村道高瀬南線	不明	6.1	3.5	湯川村	福島県	湯川村	III
長瀬北橋	ナガセキタハシ	村道長瀬北線	不明	2.9	5.0	湯川村	福島県	湯川村	III
長瀬南橋	ナガセミナハシ	村道長瀬中線	不明	3.0	7.3	湯川村	福島県	湯川村	III
中谷地橋	ナカヤチハシ	村道浜崎・王領線	不明	3.1	6.0	湯川村	福島県	湯川村	I
南沖橋	ミナモキハシ	村道浜崎・王領線	不明	3.1	6.5	湯川村	福島県	湯川村	II
中ノ目南橋	ナカノメミナハシ	村道中ノ目六号線	不明	3.5	3.1	湯川村	福島県	湯川村	II
遠瀬戸橋	トホセトハシ	村道中ノ目九号線	1983	4.8	4.0	湯川村	福島県	湯川村	II
中ノ目西橋	ナカノメニハシ	村道中ノ目九号線	1983	2.5	4.0	湯川村	福島県	湯川村	II
三島大橋	(ミシマオハシ)	町道宮下名入線	1975	131.0	7.0	三島町	福島県	三島町	III
大清水橋	(オオシミズハシ)	高速側道間2号線	1974	41.2	3.0	西郷村	福島県	西郷村	II
小貫橋	(オスキハシ)	竹ノ内東ノ町線	1995	46.0	5.0	浅川町	福島県	浅川町	II
太田輪橋	(オオタワハシ)	荒町太田輪線	1981	47.3	7.0	浅川町	福島県	浅川町	II
滝大川橋	(タケオオカハシ)	滝輪背戸谷地線	1998	59.5	6.8	浅川町	福島県	浅川町	III
青砥橋	(アオトハシ)	里白石石原線	1994	53.2	7.5	浅川町	福島県	浅川町	II
川原田橋	(カワハラダハシ)	中里松ノ入線	1978	21.9	6.1	浅川町	福島県	浅川町	II
舞台橋	(ブダイハシ)	美谷田中里線	2001	21.2	7.0	浅川町	福島県	浅川町	II
附掛橋	(ツツカケハシ)	裏門美谷田線	1983	24.8	5.0	浅川町	福島県	浅川町	II
山森田橋	(ヤマモリダハシ)	大窪橋上沢線	1974	6.0	3.4	浅川町	福島県	浅川町	III
東今田橋	(ヒガシイマダハシ)	宮下下菅蒲庭線	1981	3.8	5.0	浅川町	福島県	浅川町	II
湯治田橋	(ユジダハシ)	出シ寺ノ前線	1965	6.4	5.0	浅川町	福島県	浅川町	II
竹の葉橋	(タケノハハシ)	里白石石原線	1970	7.1	7.1	浅川町	福島県	浅川町	III
鉢田橋	(ハチダハシ)	鉢田塚本線	1988	6.4	4.5	浅川町	福島県	浅川町	II
美谷田橋	(ヒヤダハシ)	美谷田中里線	1988	5.2	4.0	浅川町	福島県	浅川町	II

【福島県】橋梁点検結果(地方公共団体)

平成27年6月30日時点

橋梁名(フリガナ)		路線名	架設年次(西暦)	橋長(m)	幅員(m)	管理者	行政区域		点検記録
						管理者名	都道府県名	市区町村名	判定区分
堀川橋	(ホリカワハシ)	板倉前平田線	1980	22.9	3.5	浅川町	福島県	浅川町	II
入ノ作橋	(イリノサキハシ)	内田線	1969	10.2	3.0	浅川町	福島県	浅川町	II
殿川橋	(トノカワハシ)	中里線	1967	13.0	5.2	浅川町	福島県	浅川町	II
橋向1号橋	(ハシムカイチゴウ)	橋向線	1979	5.3	4.0	楢葉町	福島県	楢葉町	II
浜畑1号橋	(ハマハタチゴウ)	原・五反田線	1978	7.9	4.0	楢葉町	福島県	楢葉町	II
林東橋	(リントウ)	波倉線	1974	7.6	6.0	楢葉町	福島県	楢葉町	II
塩貝橋	(シオガイ)	立石線	1978	2.7	7.1	楢葉町	福島県	楢葉町	II
下川原橋	(シモカワハラ)	下川原・迎平線	1973	30.0	3.8	楢葉町	福島県	楢葉町	II
刈集橋	(カリシュウ)	鹿島・下奥海線	1963	30.1	2.7	楢葉町	福島県	楢葉町	III
館ノ沢橋	(タテノサワ)	木屋・小六郎線	1978	70.6	5.0	楢葉町	福島県	楢葉町	II
萩平橋	(ハキヘイ)	八石・萩平線	1980	61.9	5.0	楢葉町	福島県	楢葉町	II
八石橋	(ハチコク)	西原・八石線	1982	36.9	7.0	楢葉町	福島県	楢葉町	II
西代第二橋	(ニシダニ)	寺下・西代線	1985	4.3	4.6	楢葉町	福島県	楢葉町	II
西代橋	(ニシダ)	寺下・西代線	1982	9.2	4.0	楢葉町	福島県	楢葉町	II
堂ノ内橋	(ドウノウチ)	堂ノ内・今中線	1978	2.7	5.4	楢葉町	福島県	楢葉町	II
川原橋	(カハラ)	柴崎・長瀬線	1980	22.9	5.0	楢葉町	福島県	楢葉町	III
上小塙橋	(カミコナ)	大師作・中川原線	1975	16.0	4.0	楢葉町	福島県	楢葉町	II
細内橋	(ホノウチ)	中満・縄手下線	1980	5.3	4.0	楢葉町	福島県	楢葉町	II
葉の木原橋	(ハキハラ)	作助・田中内線	1986	10.5	5.0	楢葉町	福島県	楢葉町	II
延木戸橋	(ノギキド)	延木戸・袖山川原線	1980	6.6	7.0	楢葉町	福島県	楢葉町	II
金剛橋	(コンゴウ)	延木戸・袖山川原線	1980	16.3	7.0	楢葉町	福島県	楢葉町	II
府ノ内橋	(フノウチ)	府ノ内線	1982	6.4	4.1	楢葉町	福島県	楢葉町	II
関場橋	(セキバ)	大町・山道北線	1978	15.6	4.0	楢葉町	福島県	楢葉町	III
戸崎1号橋	(トサキイチゴウ)	戸崎・小塙作線	1986	2.5	5.6	楢葉町	福島県	楢葉町	II
戸崎2号橋	(トサキニゴウ)	戸崎・小塙作線	1986	4.3	4.0	楢葉町	福島県	楢葉町	II
戸崎3号橋	(トサキサンゴウ)	戸崎・寺後線	1986	2.4	6.4	楢葉町	福島県	楢葉町	II
高田橋	(タカタ)	中島・高田線	1976	13.6	5.0	楢葉町	福島県	楢葉町	II
小山2号橋	(コヤマニゴウ)	小山二号線	1978	3.8	4.0	楢葉町	福島県	楢葉町	I
洞坂橋	(ホウサカ)	大倉平・宮田線	1986	6.3	5.0	楢葉町	福島県	楢葉町	II
大町橋	(オオマチ)	大町・上ノ代線	1978	17.0	5.0	楢葉町	福島県	楢葉町	II
山田川橋	(ヤマダガワ)	駅内・南作線	1997	18.8	5.0	楢葉町	福島県	楢葉町	II
南作橋	(ミナミサキ)	駅内・南作線	1983	28.0	5.0	楢葉町	福島県	楢葉町	II
寺下橋	(テラシタ)	寺下・夫太郎線	1986	10.2	5.0	楢葉町	福島県	楢葉町	II
女平大橋	(メナダ)	寺下・夫太郎線	1972	50.9	4.0	楢葉町	福島県	楢葉町	III
(仮)旭ヶ丘橋	(アサヒガカ)	八石・清太郎線	1980	12.7	4.5	楢葉町	福島県	楢葉町	II
小塙作1号橋	(コナサキイチゴウ)	洞・入海線	1987	3.4	5.0	楢葉町	福島県	楢葉町	II
八石側道橋	(ハチコクソクドウ)	西原・八石線	2011	40.6	2.0	楢葉町	福島県	楢葉町	II
仮橋	(カリ)	寺下・夫太郎線	1996	100.8	4.0	楢葉町	福島県	楢葉町	II
太田橋	(オオタ)	林) 太田岩井戸線	2002	41.7	8.0	富岡町	福島県	富岡町	I
第一上本町橋	(ダイイチカミモトマチ)	農) 諸沢線	2002	50.6	5.0	富岡町	福島県	富岡町	I
上申田橋	(カミシラタ)	農) 遅沢線	2002	47.1	6.0	富岡町	福島県	富岡町	I
第2躰躰橋	(ダイニツツジ)	夜の森仲谷地線	1986	21.1	11.0	富岡町	福島県	富岡町	III

【福島県】橋梁点検結果(地方公共団体)

平成27年6月30日時点

橋梁名(フリガナ)		路線名	架設年次(西暦)	橋長(m)	幅員(m)	管理者	行政区域		点検記録
						管理者名	都道府県名	市区町村名	判定区分
北ノ橋	(キノハシ)	町道中里磯山線	1997	19.6	10.0	新地町	福島県	新地町	I
諏訪橋	(スワハシ)	町道中里上真弓線	1985	15.2	7.0	新地町	福島県	新地町	II
水分橋	(スイヰワハシ)	町道中里上真弓線	1961	7.2	3.8	新地町	福島県	新地町	II
埴南橋	(ヲチミナハシ)	町道作田埴浜線	1987	5.9	7.3	新地町	福島県	新地町	II
相善橋	(ソウゼンハシ)	町道南菅谷福田線	1982	13.0	7.0	新地町	福島県	新地町	II
相善橋側道橋	(ソウゼンハシソクドウキョウ)	町道南菅谷福田線	1998	13.0	2.5	新地町	福島県	新地町	I
日向橋	(ヒナカハシ)	町道南菅谷福田線	1979	14.6	8.6	新地町	福島県	新地町	II
日向橋側道橋	(ヒナカハシソクドウキョウ)	町道南菅谷福田線	1997	14.4	2.5	新地町	福島県	新地町	I
水神橋	(スイジンハシ)	町道南菅谷福田線	1959	6.9	6.4	新地町	福島県	新地町	II
大橋	(オオハシ)	町道町狼沢線	1956	10.3	4.5	新地町	福島県	新地町	III
長谷地橋	(ナガチハシ)	町道中島今泉線	1976	16.5	5.0	新地町	福島県	新地町	II
向田橋	(ムカイトハシ)	町道中島今泉線	1998	4.5	11.1	新地町	福島県	新地町	I
菅谷橋	(カガヤハシ)	町道菅谷今神線	1961	13.5	7.6	新地町	福島県	新地町	II
菅谷橋側道橋	(カガヤハシソクドウキョウ)	町道菅谷今神線	1995	21.2	2.5	新地町	福島県	新地町	I
相善東橋	(ソウゼンヒガシハシ)	町道菅谷今神線	1972	3.5	10.2	新地町	福島県	新地町	II
田中橋	(タナカハシ)	町道釣師小川線	1985	23.0	6.5	新地町	福島県	新地町	III
清水橋	(シミズハシ)	町道釣師小川線	1975	16.7	6.7	新地町	福島県	新地町	II
大判田橋	(オウバンダハシ)	町道古街道洪民駒ヶ嶺停車場線	1979	4.6	5.7	新地町	福島県	新地町	I
北向橋	(キタムキハシ)	町道古街道洪民駒ヶ嶺停車場線	1985	24.6	5.0	新地町	福島県	新地町	I
関場南橋	(セキバミナハシ)	町道駒ヶ嶺停車場高田線	1978	4.8	7.7	新地町	福島県	新地町	I
十王堂橋	(ジュウオウドウハシ)	町道南菅谷福田線	1959	11.2	6.2	新地町	福島県	新地町	I
長清水橋	(ナガシミズハシ)	町道駒町寺前線	1985	2.6	7.5	新地町	福島県	新地町	I
前川橋	(マエカワハシ)	町道駒町寺前線	1988	11.9	5.0	新地町	福島県	新地町	I
大橋	(オオハシ)	町道山崎寺前線	1966	10.8	3.0	新地町	福島県	新地町	III
真弓1号橋	(マミイチゴウハシ)	町道山崎寺前線	1982	9.4	4.0	新地町	福島県	新地町	I
北川尻橋	(キタカワジハシ)	町道山崎川尻線	1992	39.5	5.0	新地町	福島県	新地町	I
日神橋	(ヒガミハシ)	町道月神藤崎前線	1997	24.1	5.0	新地町	福島県	新地町	I
藤崎前東橋	(フジサキマエヒガシハシ)	町道月神藤崎前線	1979	7.5	5.0	新地町	福島県	新地町	III
藤崎前西橋	(フジサキマエニシハシ)	町道藤崎洪民線	1979	7.3	5.6	新地町	福島県	新地町	I
藤見橋	(フジミハシ)	町道藤崎洪民線	2002	22.6	5.0	新地町	福島県	新地町	I
諏訪橋	(スワハシ)	町道諏訪日神線	1978	25.5	4.0	新地町	福島県	新地町	II
深町橋	(フカマチハシ)	町道深町権現東線	1982	21.3	6.1	新地町	福島県	新地町	I
権現東橋	(ゴンゲンヒガシハシ)	町道深町権現東線	1979	4.8	5.0	新地町	福島県	新地町	II
大判田南橋	(オウバンダミナハシ)	町道上洪民大判田線	1979	4.8	4.0	新地町	福島県	新地町	II
権現南1号橋	(ゴンゲンミナミイチゴウハシ)	町道権現北線	1978	5.3	4.0	新地町	福島県	新地町	II
学校橋	(ガクウハシ)	町道駒ヶ嶺保育所西線	1976	14.5	2.7	新地町	福島県	新地町	II
観音橋	(カンノンハシ)	町道駒ヶ嶺権木線	1978	23.9	5.5	新地町	福島県	新地町	I
観音橋側道橋	(カンノンハシソクドウキョウ)	町道駒ヶ嶺権木線	2007	25.0	2.5	新地町	福島県	新地町	I
権現南2号橋	(ゴンゲンミナミニゴウハシ)	町道駒ヶ嶺権木線	1978	3.8	6.0	新地町	福島県	新地町	III
関場北橋	(セキバキタハシ)	町道関場新町前線	1978	4.7	6.1	新地町	福島県	新地町	I
畑中橋	(ハタケナカハシ)	町道三貫地線	1978	4.4	5.1	新地町	福島県	新地町	I
関場橋	(セキバハシ)	町道小深田関場線	1978	18.4	4.0	新地町	福島県	新地町	II

【福島県】橋梁点検結果(地方公共団体)

平成27年6月30日時点

橋梁名(フリガナ)		路線名	架設年次(西暦)	橋長(m)	幅員(m)	管理者	行政区域		点検記録
						管理者名	都道府県名	市区町村名	判定区分
高田橋	(カダノハシ)	町道竹ノ花高田東線	1977	17.6	5.0	新地町	福島県	新地町	I
木戸内橋	(キトウチノハシ)	町道木戸内線	1977	17.6	3.5	新地町	福島県	新地町	II
釣師坂橋	(ツリシカハシ)	町道山屋敷線	1961	10.0	6.6	新地町	福島県	新地町	II
大沢橋	(オサワハシ)	町道大沢線	1961	6.8	4.5	新地町	福島県	新地町	II
立田川橋	(タツタガハシ)	町道駒ヶ嶺新地線	1966	12.0	4.6	新地町	福島県	新地町	I
濁川橋	(ニガハシ)	町道駒ヶ嶺新地線	1959	11.1	7.1	新地町	福島県	新地町	I
鍛冶前橋	(カネマエハシ)	町道駒ヶ嶺新地線	1953	3.7	5.6	新地町	福島県	新地町	I
新道橋	(シンミチハシ)	町道駒ヶ嶺新地線	1968	16.5	6.0	新地町	福島県	新地町	II
土橋	(ツチハシ)	町道駒ヶ嶺新地線	1951	4.1	5.9	新地町	福島県	新地町	I
貝塚橋	(カイヅカハシ)	町道坂越貝塚西線	1979	2.0	4.7	新地町	福島県	新地町	I
ソリ畑線	(ソリハタケハシ)	町道貝塚ソリ畑線	1976	2.5	2.6	新地町	福島県	新地町	I
牛川橋	(ウシカハシ)	町道田中大戸浜線	1977	9.5	6.0	新地町	福島県	新地町	II
浜田橋	(ハマダハシ)	町道新地駅前線	1988	23.8	5.0	新地町	福島県	新地町	II
下深町橋	(シモカマチハシ)	町道原添八幡前線	1975	22.7	4.0	新地町	福島県	新地町	I
車橋	(クルマハシ)	町道深町背中振線	1984	14.7	5.0	新地町	福島県	新地町	I
川窪橋	(カワクサハシ)	町道雁小屋線	1988	11.0	5.0	新地町	福島県	新地町	I
中丁橋	(ナカチヨウハシ)	町道中丁雁小屋線	1957	8.0	3.7	新地町	福島県	新地町	I
日向橋	(ヒナタハシ)	町道赤赤金井線	1984	9.5	5.0	新地町	福島県	新地町	I
北松房橋	(キタマツボウハシ)	町道背中振山田線	1962	3.6	2.7	新地町	福島県	新地町	I
鈴山橋	(スズヤマハシ)	町道背中振大槻線	1962	3.3	5.8	新地町	福島県	新地町	II
杉目橋	(スギメハシ)	町道南狼沢中丁線	1986	5.6	6.0	新地町	福島県	新地町	III
鈴山橋	(スズヤマハシ)	町道南狼沢飯桶線	1994	11.2	5.0	新地町	福島県	新地町	I
中橋	(ナカハシ)	町道局裏中島線	2000	12.0	14.0	新地町	福島県	新地町	II
馬場橋	(ババハシ)	町道馬場須賀酒線	1983	9.4	3.5	新地町	福島県	新地町	I
鈴宇橋	(スズウハシ)	町道狼沢沢入線	1980	9.6	6.4	新地町	福島県	新地町	I
吉村橋	(ヨシムラハシ)	町道埴浜磯山線	1957	5.0	5.0	新地町	福島県	新地町	I
水門橋	(スイモンハシ)	町道埴浜磯山線	2003	12.9	3.0	新地町	福島県	新地町	II
磯山橋	(イソヤマハシ)	町道埴浜磯山線	1994	30.1	4.0	新地町	福島県	新地町	II
車田橋	(クルマタハシ)	町道車田埴浜線	1998	5.7	6.0	新地町	福島県	新地町	II
木崎橋	(キザキハシ)	町道木崎洪田線	1992	17.7	6.0	新地町	福島県	新地町	I
薬師3号橋	(ヤクシヤンゴウハシ)	町道薬師真弓線	1976	9.1	4.0	新地町	福島県	新地町	I
真弓3号橋	(マミヤンゴウハシ)	町道薬師真弓線	1978	9.5	4.4	新地町	福島県	新地町	I
真弓2号橋	(マミニコウハシ)	町道大窪真弓線	1978	9.0	4.4	新地町	福島県	新地町	I
水神橋	(スイジンハシ)	町道中里閨崎線	1987	14.2	6.2	新地町	福島県	新地町	I
薬師2号橋	(ヤクシニコウハシ)	町道中里閨崎線	1978	7.5	6.0	新地町	福島県	新地町	II
大窪橋	(オホクサハシ)	町道中里下真弓線	1984	15.2	5.0	新地町	福島県	新地町	I
薬師1号橋	(ヤクシイチゴウハシ)	町道中里下真弓線	1999	8.5	5.0	新地町	福島県	新地町	I
稲川橋	(イナガハシ)	町道稲川線	1995	12.7	4.0	新地町	福島県	新地町	II
十三奉行橋	(ジュウサンハヤブシキョウハシ)	町道稲川線	1998	3.8	4.7	新地町	福島県	新地町	I
吉平橋	(ヨシヒラハシ)	町道牛淵上平線	1992	13.5	6.0	新地町	福島県	新地町	I
山神橋	(ヤマガミハシ)	町道新掘山神線	1980	12.9	6.4	新地町	福島県	新地町	I
瀬上橋	(セガミハシ)	町道山神中原線	1979	9.0	5.5	新地町	福島県	新地町	I

【福島県】橋梁点検結果(地方公共団体)

平成27年6月30日時点

橋梁名(フリガナ)		路線名	架設 年次 (西暦)	橋長 (m)	幅員 (m)	管理者	行政区域		点検記録
						管理者名	都道府県名	市区町村名	判定区分
沢口橋	(サウガキハシ)	町道山神中原線	1996	11.2	5.0	新地町	福島県	新地町	I
新地高校グラウンド線1号橋	(シンチウウウカウラントセンイチゴウハシ)	町道新地高校グラウンド線	1977	3.0	5.5	新地町	福島県	新地町	I
宝来橋	(ホウライハシ)	町道中里線	1986	14.4	3.0	新地町	福島県	新地町	I
城ノ内橋	(シヨウノウチハシ)	町道城ノ内広畑線	1987	14.6	3.0	新地町	福島県	新地町	II
雨溜橋	(アメダマリハシ)	町道東雨溜線	1994	18.5	5.0	新地町	福島県	新地町	I
川原橋	(カハラハシ)	町道北狼沢川原線	1960	7.3	5.6	新地町	福島県	新地町	II
北追橋	(キタオイハシ)	町道木舟館前線	1999	4.2	5.0	新地町	福島県	新地町	I
市場橋	(イチバハシ)	町道市場前線	2006	2.0	5.0	新地町	福島県	新地町	I
飯樋橋	(イイトハシ)	町道南狼沢飯樋線	1970	11.0	11.0	新地町	福島県	新地町	II
五郎四郎橋	(ゴロウシロウハシ)	町道南狼沢飯樋線	1963	6.0	7.0	新地町	福島県	新地町	II
富倉橋	(トミクラハシ)	町道富倉藤崎線	1962	2.8	14.0	新地町	福島県	新地町	I
手長橋	(テナガハシ)	町道新地高校線	1961	2.8	15.0	新地町	福島県	新地町	I
須賀酒橋	(スガサカハシ)	町道駒ヶ嶺新地線	1951	2.3	9.0	新地町	福島県	新地町	I
寺前橋	(テラマエハシ)	町道谷地田真弓線	1957	2.3	10.0	新地町	福島県	新地町	I
狼沢橋	(オウザハシ)	町道南狼沢線	2014	41.5	5.0	新地町	福島県	新地町	I
田中橋側道橋	(タナカハシソクドウキョウ)	町道釣師小川線	1985	23.0	1.5	新地町	福島県	新地町	II
清水橋側道橋	(シミズハシソクドウキョウ)	町道釣師小川線	1975	16.7	1.5	新地町	福島県	新地町	II
大橋	(オオハシ)	上ノ町新町前線	1935	8.6	4.0	新地町	福島県	新地町	III
車田橋	(クルマタハシ)	作田岩崎線	1995	25.9	5.0	新地町	福島県	新地町	I
岩崎橋	(イワサキハシ)	作田岩崎線	1992	24.6	5.0	新地町	福島県	新地町	I

【福島県】トンネル点検結果(地方公共団体)

平成27年6月30日時点

トンネル名(フリガナ)		路線名	完成 年次 (西暦)	延長 (m)	管理者	行政区域		点検記録
					管理者名	都道府県 名	市区町村名	判定区分
大沢トンネル	オオサワトンネル	主要地方道江名・常磐線	1975	87.3	福島県	福島県	いわき市	Ⅱ
泉トンネル	イズミトンネル	主要地方道いわき・上三 坂・小野線	2007	203	福島県	福島県	いわき市	Ⅱ
豊間トンネル	トヨマトンネル	主要地方道小名浜・四倉線	1970	126.3	福島県	福島県	いわき市	Ⅱ
安竜トンネル	アンリュウトンネル	主要地方道小名浜・四倉線	1971	141	福島県	福島県	いわき市	Ⅲ
中ノ作南トンネル	ナカノサキミナトンネル	主要地方道小名浜・四倉線	1971	96.4	福島県	福島県	いわき市	Ⅱ
中ノ作北トンネル	ナカノサキキトンネル	主要地方道小名浜・四倉線	1972	194.3	福島県	福島県	いわき市	Ⅱ
新江名トンネル	ニハナトンネル	主要地方道小名浜・四倉線	1972	165.7	福島県	福島県	いわき市	Ⅲ
合磯トンネル	カイツトンネル	主要地方道小名浜・四倉線	1973	195	福島県	福島県	いわき市	Ⅱ
八ツ坂トンネル(上り)	ヤツサカトンネル	主要地方道小名浜・平線	1988	180	福島県	福島県	いわき市	Ⅱ
八ツ坂トンネル(下り)	ヤツサカトンネル	主要地方道小名浜・平線	1988	180	福島県	福島県	いわき市	Ⅱ
四時トンネル	シロキトンネル	国道289号	1991	1439	福島県	福島県	いわき市	Ⅲ
御斎所トンネル	ゴサイショトンネル	主要地方道いわき・石川線	1995	685.2	福島県	福島県	いわき市	Ⅲ
辺栗トンネル	ヘクリトンネル	国道289号	1997	797	福島県	福島県	いわき市	Ⅲ
遠野トンネル	トオノトンネル	主要地方道いわき・上三 坂・小野線	1996	1030	福島県	福島県	いわき市	Ⅲ
岡小名トンネル(上り)	オカノトンネル	主要地方道小名浜・小野線	1997	142.6	福島県	福島県	いわき市	Ⅱ
岡小名トンネル(下り)	オカノトンネル	主要地方道小名浜・小野線	1997	142.6	福島県	福島県	いわき市	Ⅱ
相子島トンネル(上り)	アイコシマトンネル	主要地方道小名浜・小野線	1997	348.75	福島県	福島県	いわき市	Ⅱ
相子島トンネル(下り)	アイコシマトンネル	主要地方道小名浜・小野線	1997	346	福島県	福島県	いわき市	Ⅱ
白岩トンネル	シロイワトンネル	県道白岩・久之浜線	1996	203	福島県	福島県	いわき市	Ⅲ
根室トンネル	ネムロトンネル	国道289号	1998	218	福島県	福島県	いわき市	Ⅱ
御斎所洞門	ゴサイショドウモン	主要地方道いわき・石川線	2000	177	福島県	福島県	いわき市	Ⅱ
皿貝トンネル	サライトンネル	主要地方道いわき・石川線	2005	617	福島県	福島県	いわき市	Ⅱ
芦ノ牧トンネル	アシノマキトンネル	市道幹Ⅱ-16号線	1969	65.3	会津若松市	福島県	会津若松市	Ⅱ
鵜ノ浦トンネル	ウノウラトンネル	市道幹Ⅱ-19号線	1982	179	会津若松市	福島県	会津若松市	Ⅱ
大槻トンネル	オオツキトンネル	三種田熱海線	1988	102	郡山市	福島県	郡山市	Ⅲ

【福島県】シェッド点検結果(地方公共団体)

平成27年6月30日時点

シェッド名(フリガナ)		路線名	建設 年次 (西暦)	延長 (m)	幅員 (m)	管理者	行政区域		点検記録
						管理者名	都道府県名	市区町村名	判定区分
間川ロックシェッド	(カガクワックシェッド)	市道幹Ⅱ-15号線	1973	24	3	会津若松市	福島県	会津若松市	Ⅱ

【福島県】大型カルバート点検結果(地方公共団体)

平成27年6月30日時点

施設名(フリガナ)		路線名	建設 年次 (西暦)	延長 (m)	幅員 (m)	管理者	行政区域		点検記録
						管理者名	都道府県 名	市区町村名	
下宮崎1	(シモミヤザキ1)	矢吹小野線	2000	37.62	12.4	福島県	福島県	矢吹町	II
下宮崎2	(シモミヤザキ2)	矢吹小野線	2000	27.02	7	福島県	福島県	矢吹町	II
五本松2	(ゴホンマツ2)	矢吹小野線	2000	42.135	8.1	福島県	福島県	矢吹町	II
五本松3	(ゴホンマツ3)	矢吹小野線	2000	32.3	9	福島県	福島県	矢吹町	II
上宮崎1	(カミミヤザキ1)	矢吹小野線	2000	30.52	7.6	福島県	福島県	矢吹町	II
上宮崎2	(カミミヤザキ2)	矢吹小野線	2000	36.52	8.7	福島県	福島県	矢吹町	II
上宮崎3	(カミミヤザキ3)	矢吹小野線	2000	27.42	11.178	福島県	福島県	矢吹町	II
上宮崎4	(カミミヤザキ4)	矢吹小野線	2000	60.86	8.4	福島県	福島県	矢吹町	II
赤沢東3	(アカザヒガシ3)	矢吹小野線	2000	9	11.1	福島県	福島県	矢吹町	II
田町1	(タマチ1)	矢吹小野線	2000	26.2	7.6	福島県	福島県	矢吹町	II
田町2	(タマチ2)	矢吹小野線	2000	33.554	15.9	福島県	福島県	矢吹町	II
田町4	(タマチ4)	矢吹小野線	2000	30.233	7.71	福島県	福島県	矢吹町	II
白山1	(ハクサン1)	矢吹小野線	2000	9	7.5	福島県	福島県	矢吹町	II
白山2	(ハクサン2)	矢吹小野線	2000	32.745	7.9	福島県	福島県	矢吹町	II
白山3	(ハクサン3)	矢吹小野線	2000	30.02	9.6	福島県	福島県	矢吹町	II
白山4	(ハクサン4)	矢吹小野線	2000	38.4	7.5	福島県	福島県	矢吹町	II
八幡1	(ヤハタ1)	矢吹小野線	2000	58.5	12.3	福島県	福島県	矢吹町	II
文京1	(ブンキョウ1)	矢吹小野線	2000	27.22	13.4	福島県	福島県	矢吹町	II
文京2	(ブンキョウ2)	矢吹小野線	2000	31.62	8.1	福島県	福島県	矢吹町	II
弥栄1	(ヤサガエ1)	矢吹小野線	2000	35.53	35.53	福島県	福島県	矢吹町	II
弥栄3	(ヤサガエ3)	矢吹小野線	2000	40.06	40.06	福島県	福島県	矢吹町	II

【福島県】横断歩道橋点検結果(地方公共団体)

平成27年6月30日時点

横断歩道橋名(フリガナ)		路線名	建設年次 (西暦)	橋長 (m)	通路幅員 (m)	管理者	行政区域		点検記録
						管理者名	都道府県名	市区町村名	判定区分
島歩道橋	(シマホトウキョウ)	桑野大槻線	1982	41.9	1.5	郡山市	福島県	郡山市	Ⅲ
小原田歩道橋	(コハラダホトウキョウ)	日出山久保田線	1982	64.24	1.5	郡山市	福島県	郡山市	Ⅲ
ペDESTリアンデッキ	(ペデストリアンデッキ)	大町大槻線	2001	120.14	5	郡山市	福島県	郡山市	Ⅲ
千代田歩道橋	(チヨダホトウキョウ)	堅田五百苅線	不明	47.4	1.5	猪苗代町	福島県	猪苗代町	Ⅲ

【福島県】門型標識等点検結果(地方公共団体)

平成27年6月30日時点

施設名	路線名	設置年月 (西暦)	道路幅員 (m)	管理者	行政区域		点検記録
				管理者名	都道府県名	市区町村名	判定区分
道路標識	地田東東原線	不明	8	郡山市	福島県	郡山市	I
道路標識	渚・滝尻線	不明	7	いわき市	福島県	いわき市	III
道路標識	東田町・佐糠町線	不明	7	いわき市	福島県	いわき市	II
道路標識	東田町・佐糠町線	不明	7	いわき市	福島県	いわき市	II
道路標識	東田町・佐糠町線	不明	7	いわき市	福島県	いわき市	II
道路標識	東田町・佐糠町線	不明	7	いわき市	福島県	いわき市	II
道路標識	御台境町・北好間線	不明	14	いわき市	福島県	いわき市	III

＜各構造物の平成27年度の点検予定＞

道路施設	管理施設数	H26点検計画数 (A)	H27点検計画数 (B)	H26点検実施数 (C)	H27点検予定数 (A+B-C)
橋梁	17,468	1,438	2,936	1,455	2,919
トンネル	239	33	64	35	62
道路附属物等	860	76	210	64	222
合計	18,567	1,547	3,210	1,554	3,203

※国土交通省の管理トンネル数のうち、西栗子トンネルは山形県に所在する。
 ※国土交通省の管理道路附属物数のうち、門型標識1基は山形県に所在する。

・H26計画点検数(A)、H27計画点検数(B)は、H26.12に策定した数値であり、今後の計画点検数は見直しすることがある

＜最優先で点検すべきの平成27年度の点検予定＞

道路施設	管理施設数	H26点検計画数 (A)	H27点検計画数 (B)	H26点検実施数 (C)	H27点検予定数 (A+B-C)
緊急輸送道路を跨ぐ跨道橋	325	40	68	29	79
跨線橋	270	26	41	29	38
緊急輸送道路を構成する橋梁	2,670	371	481	383	469
合計	3,265	437	590	441	586

- ・H26計画点検数(A)、H27計画点検数(B)は、H26.12に策定した数値であり、今後の計画点検数は見直しすることがある

○市町村の人不足・技術力不足を補うために、市町村が実施する点検・診断を(一)ふくしま市町村支援機構が受託することで市町村を支援する。

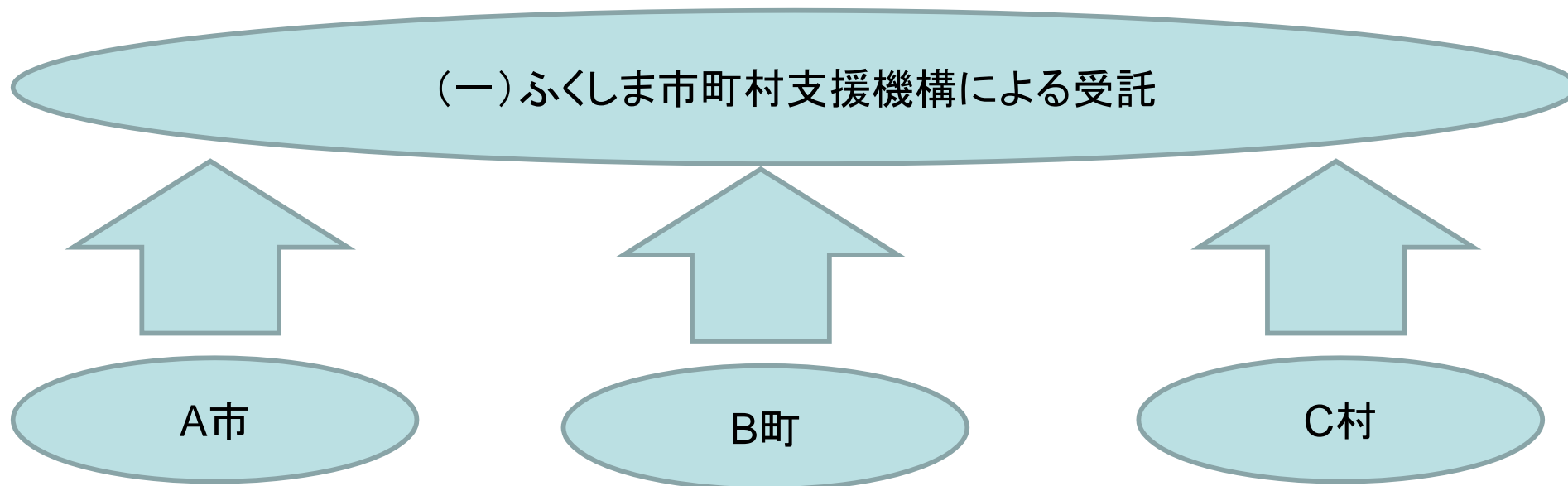
<(一)ふくしま市町村支援機構による平成26年度の点検実施と平成27年度の点検計画>

○平成26年度は、5市町村の橋梁 83橋の点検を実施した。

○平成27年度は、7市町村の橋梁164橋及び1町のトンネル1本の点検を計画している。

【イメージ図】

・市町村のニーズを踏まえ、点検業務を(一)ふくしま市町村支援機構に発注等の実施



■地方自治体への支援（各種研修等）

※H27年度状況:延べ64名の地方公共団体職員(42県市町村)が受講予定

【H27年度研修（実施・計画）】

①道路構造物管理実務者研修

〈東北地方整備局〉

対 象:自治体職員及び直轄職員

目 的:地方公共団体の職員の技術力育成のため、
点検要領に基づく点検に必要な知識・
技能等を取得するための研修。

募集時期:4月～9月下旬



研修名	開催時期	募集期限	受講(予定)者数
橋梁初級 I i 期	7/6～7/10	締切済	7名
トンネル初級	8/25～8/28	締切済	7名
橋梁初級 I ii 期	9/14～9/18	締切済	(46名)
橋梁初級 II	11/17～11/20	9/25	(4名)

H27.8.20現在

②メンテナンス研修:橋梁

〈橋梁の点検実習を実施〉

対 象:自治体職員(及び直轄職員)

予定人数:40名程度 (H26実績:2会場、60名参加)

時 期:10月予定 (2会場を予定)

目 的:管理者又は発注者として必要な知識の習得を目的として、橋梁についての点検要領の理解に係わる講義および近接目視による劣化状況確認の実技講習



③現地見学会:橋梁

〈一般の方を対象に老朽化対策の取り組みを紹介〉

対 象:一般の方々

予定人数:30名程度 (H26実績:1会場、15名参加)

時 期:10月予定

目 的:一般の方々を対象として、橋の老朽化や損傷の現状と、それに対する点検・補修・管理などの取り組みについて、広く知っていただくために『橋の現地見学会』を開催

