

平成27年度予算を踏まえた 道路事業の見通しについて

今般、事業の透明性を向上し、計画的な地域形成、早期効果発現を図るため、平成27年度の予算を踏まえた道路事業の見通しを公表いたします。

＜新たに開通の見通しを公表する事業＞

用地取得に一定の進捗が見られるなど、新たに、完成に向けた円滑な事業実施環境が整った事業について、開通の見通しをお知らせいたします。

開通予定 年度	県名	路線名	号線	事業名	区間	延長
29→28 年度	福島 山形	東北中央自動車道	直轄 高速	福島～米沢	(仮称)福島JCT～(仮称)大笹生IC	1.9km
29年度	岩手	三陸縦貫自動車道	45	三陸沿岸道路 (宮古中央～田老)	(仮称)田老第2IC～(仮称)田老北IC	4.0km
30年度	青森	東北縦貫自動車道八戸線に並行	45	上北天間林道路	上北IC～(仮称)天間林(1)IC	7.8km
30年度	岩手	東北横断自動車道釜石秋田線に並行	283	釜石花巻道路 (釜石～釜石西)	(仮称)釜石JCT～(仮称)釜石西IC	6.0km
30年度	岩手	三陸縦貫自動車道	45	三陸沿岸道路 (釜石山田道路)	(仮称)釜石JCT～釜石両石IC	5.6km
30年度	岩手	三陸縦貫自動車道	45	三陸沿岸道路 (釜石山田道路)	(仮称)大槌IC～山田南IC	8.0km
30年度	岩手	三陸縦貫自動車道	45	三陸沿岸道路 (吉浜～釜石)	(仮称)吉浜IC～(仮称)釜石JCT	14.0km
30年度	宮城 岩手	三陸縦貫自動車道	45	三陸沿岸道路 (唐桑北～陸前高田)	(仮称)唐桑北IC～陸前高田IC	10.0km
30年度	宮城	三陸縦貫自動車道	45	三陸沿岸道路 (歌津～本吉)	(仮称)歌津IC～(仮称)歌津北IC	4.0km
30年度	宮城		4	金ヶ瀬拡幅	刈田郡蔵王町宮	1.6km
31年度	宮城	三陸縦貫自動車道	45	三陸沿岸道路 (気仙沼～唐桑南)	(仮称)気仙沼IC～(仮称)気仙沼港IC	1.7km
31年度	岩手	宮古盛岡横断道路	106	宮古盛岡横断道路 (宮古～箱石)	宮古市下川井地区	2.0km
31年度	岩手	宮古盛岡横断道路	106	宮古盛岡横断道路 (都南川目道路)	(仮称)田の沢IC～(仮称)手代森IC	3.4km
31年度	秋田		7	下浜道路	秋田市下浜羽川～秋田市浜田	6.2km
31年度	山形		112	霞城改良	山形市旅籠町一丁目～山形市城北町一丁目	0.9km
31年度	福島		4	鏡石拡幅	岩瀬郡鏡石町中央～鏡石町高久田	2.3km
32年度	岩手	三陸縦貫自動車道	45	三陸沿岸道路 (宮古中央～田老)	宮古中央IC～(仮称)田老第2IC	17.0km
32年度	岩手	宮古盛岡横断道路	106	宮古盛岡横断道路 (宮古～箱石)	宮古市藤原～(仮称)松山IC	4.0km

※開通見通し公表済みの事業などについては、別添資料をご覧ください。

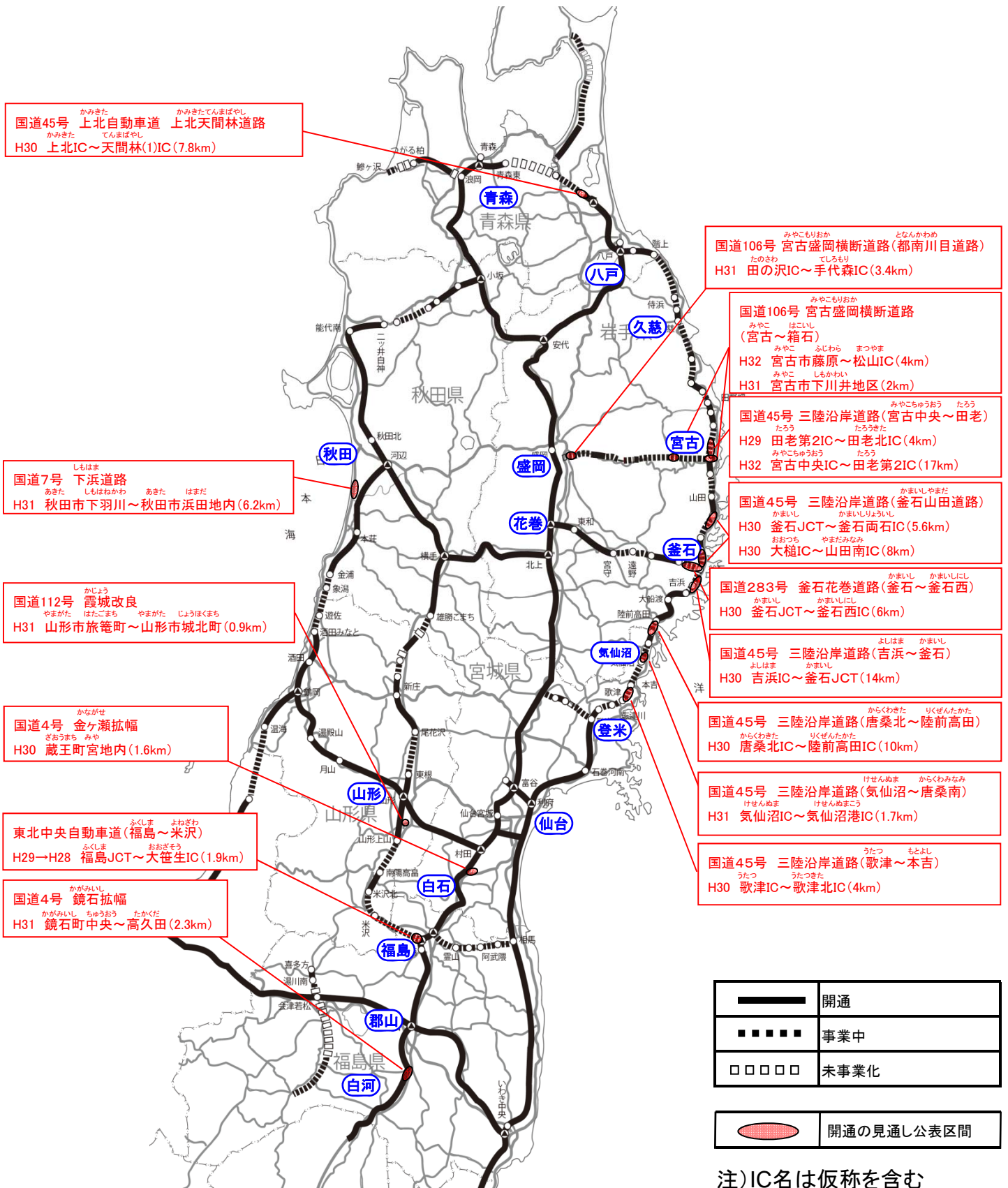
＜記者発表先：宮城県政記者会、東北電力記者会、東北専門記者会、青森県政記者会、岩手県政記者クラブ、秋田県政記者会、山形県政記者クラブ、福島県政記者クラブ＞

問い合わせ

国土交通省 東北地方整備局 TEL:022-225-2171(代)

道路部 道路計画第一課 課長 金森 滋 (内線4211)

新たに開通の見通しを公表する事業



国道45号 上北自動車道 上北天間林道路
H30 上北IC~天間林(1)IC(7.8km)

国道106号 宮古盛岡横断道路(都南川目道路)
H31 田の沢IC~手代森IC(3.4km)

国道106号 宮古盛岡横断道路
(宮古~箱石)
H32 宮古市藤原~松山IC(4km)
H31 宮古市下川井地区(2km)

国道45号 三陸沿岸道路(宮古中央~田老)
H29 田老第2IC~田老北IC(4km)
H32 宮古中央IC~田老第2IC(17km)

国道45号 三陸沿岸道路(釜石山田道路)
H30 釜石JCT~釜石両石IC(5.6km)
H30 大槌IC~山田南IC(8km)

国道283号 釜石花巻道路(釜石~釜石西)
H30 釜石JCT~釜石西IC(6km)

国道45号 三陸沿岸道路(吉浜~釜石)
H30 吉浜IC~釜石JCT(14km)

国道45号 三陸沿岸道路(唐桑北~陸前高田)
H30 唐桑北IC~陸前高田IC(10km)

国道45号 三陸沿岸道路(気仙沼~唐桑南)
H31 気仙沼IC~気仙沼港IC(1.7km)

国道45号 三陸沿岸道路(歌津~本吉)
H30 歌津IC~歌津北IC(4km)

国道7号 下浜道路
H31 秋田市下羽川~秋田市浜田地内(6.2km)

国道112号 霞城改良
H31 山形市旅籠町~山形市城北町(0.9km)

国道4号 金ヶ瀬拡幅
H30 蔵王町宮地内(1.6km)

東北中央自動車道(福島~米沢)
H29→H28 福島JCT~大笹生IC(1.9km)

国道4号 鏡石拡幅
H31 鏡石町中央~高久田(2.3km)

※ 開通見通しは、集中復興期間後(平成28年度以降)の復興関係予算の継続を前提に、標準的な工程を想定した場合の目安です。「集中復興期間の総括及び平成28年度以降の復旧・復興事業のあり方」の検討状況、予算状況及び施工上の条件変化等により変更がありますので留意ください。

平成27年度予算を踏まえた道路事業の見通しについて

- 今般、事業の透明性を向上し、計画的な地域形成、早期効果発現を図るため、平成27年度の予算を踏まえた道路事業の見通しを公表いたします。

＜開通の見通し＞

- 用地取得に一定の進捗が見られるなど、完成に向けた円滑な事業実施環境が整った事業について、平成27年度予算を踏まえた開通の見通しをお知らせいたします。
- 開通見通しは、集中復興期間後(平成28年度以降)の復興関係予算の継続を前提に、標準的な工程を想定した場合の目安です。「集中復興期間の総括及び平成28年度以降の復旧・復興事業のあり方」の検討状況、予算状況及び施工上の条件変化等により変更がありますので留意ください。

開通予定	県名	路線名	号線	事業名	区間	延長	段階
27年度	青森	津軽自動車道	101	鱒ヶ沢道路	つがる市木造越水～鱒ヶ沢町大字舞戸町	3.7km	工事
27年度	岩手		4	盛岡北道路	盛岡市厨川3丁目～滝沢市巣子	3.6km	工事
27年度	岩手	東北横断自動車道釜石秋田線	直轄 高速	遠野～宮守	遠野IC～宮守IC	9.0km	工事
27年度	岩手	三陸縦貫自動車道	45	三陸沿岸道路 (吉浜道路)	(仮称)三陸IC～(仮称)吉浜IC	3.6km	工事
27年度	岩手	宮古盛岡横断道路	106	宮古盛岡横断道路 (都南川目道路)	(仮称)川目IC～(仮称)田の沢IC	2.6km	工事
27年度	宮城		108	花梨山バイパス	大崎市鳴子温泉古戸前～同市鳴子温泉鬼首柏木原	6.4km	工事
27年度	宮城	三陸縦貫自動車道	45	三陸沿岸道路 (仙塩道路)	仙台港北IC～利府中IC((仮称)多賀城IC含む)	7.8km	工事
27年度	宮城	三陸縦貫自動車道	45	三陸沿岸道路 (登米志津川道路)	登米東和IC～(仮称)志津川IC	11.1km	工事
27年度	宮城		4	築館バイパス	栗原市志波姫	0.7km	工事
27年度	秋田		7	秋田南バイパス	秋田市新屋愛宕町～秋田市新屋三ツ小屋	2.2km	工事
27年度	秋田	日本海沿岸東北自動車道に並行	7	象潟仁賀保道路	(仮称)象潟IC～金浦IC	6.8km	工事
27年度	山形	新庄酒田道路	47	余目酒田道路	酒田市新堀～酒田市東町	5.9km	工事
27年度	山形	新庄酒田道路	47	新庄古口道路	新庄市本合海～新庄市大字升形	2.4km	工事
27年度	福島	会津縦貫北道路	121	会津縦貫北道路	湯川南IC～会津若松北IC	3.0km	工事
27年度	福島		4	白河拡幅	白河市六反山～白河市薄葉	0.3km	工事
27年度	福島		6	常磐バイパス	いわき市錦町雷～いわき市佐糠町碓田	2.8km	工事
27年度	福島		6	久之浜バイパス	いわき市四倉町字六丁目～久之浜町久之浜字連郷	3.7km	工事
27年度	宮城		45	坂下拡幅	仙台市宮城野区原町苦竹地内	0.5km	工事

開通予定	県名	路線名	号線	事業名	区間	延長	段階
27→28年度	宮城	三陸縦貫自動車道	45	三陸沿岸道路 (矢本石巻道路)	石巻北IC～桃生豊里IC	12.1km	工事
28年度	宮城	三陸縦貫自動車道	45	三陸沿岸道路 (南三陸道路)	(仮称)志津川IC～(仮称)南三陸海岸IC	3.0km	工事
28年度	秋田	日本海沿岸東北自動車道に並行	7	鷹巣大館道路 (Ⅱ期)	(仮称)鷹巣IC～北秋田市栄	3.9km	工事
28年度	秋田	日本海沿岸東北自動車道に並行	7	鷹巣大館道路	北秋田市栄～二井田真中IC	8.3km	工事
28年度	秋田	東北中央自動車道に並行	13	院内道路	湯沢市上院内～湯沢市下院内	3.0km	工事
28年度	福島		49	平バイパス	いわき市平上荒川～いわき市内郷御殿町	2.0km	工事
28年度	宮城 福島	東北中央自動車道に並行	115	相馬福島道路 (阿武隈東道路)	(仮称)相馬西IC～(仮称)阿武隈東IC	10.7km	工事
29→28年度★	福島 山形	東北中央自動車道	直轄 高速	福島～米沢	(仮称)福島JCT～(仮称)大笹生IC	1.9km	工事
29年度	岩手	三陸縦貫自動車道	45	三陸沿岸道路 (山田～宮古南)	山田IC～宮古南IC	14.0km	工事
29年度	岩手	三陸北縦貫道路	45	三陸沿岸道路 (田老～岩泉)	(仮称)田老北IC～岩泉龍泉洞IC	6.0km	工事
29年度★	岩手	三陸縦貫自動車道	45	三陸沿岸道路 (宮古中央～田老)	(仮称)田老第2IC～(仮称)田老北IC	4.0km	工事
29年度	宮城	三陸縦貫自動車道	45	三陸沿岸道路 (南三陸道路)	(仮称)南三陸海岸IC～(仮称)歌津IC	4.2km	工事
29年度	宮城	三陸縦貫自動車道	45	三陸沿岸道路 (本吉気仙沼道路)	(仮称)大谷IC～(仮称)気仙沼IC	7.1km	工事
29年度	秋田	日本海沿岸東北自動車道に並行	7	鷹巣大館道路 (Ⅱ期)	(仮称)あきた北空港IC～(仮称)鷹巣IC	1.7km	工事
29年度	福島 山形	東北中央自動車道	直轄 高速	福島～米沢	(仮称)大笹生IC～(仮称)米沢IC	26.1km	工事
29年度	山形	東北中央自動車道	直轄 高速	米沢～米沢北	(仮称)米沢IC～米沢北IC	9.0km	工事
29年度	山形	東北中央自動車道	直轄 高速	東根～尾花沢	(仮称)村山大石田IC～尾花沢IC	5.3km	工事
29年度	山形	新庄酒田道路	47	新庄古口道路	最上郡戸沢村津谷～最上郡戸沢村古口	2.2km	工事
29年度	山形	新庄酒田道路	47	余目酒田道路	庄内町廻館～酒田市新堀	6.8km	工事
29年度	福島	東北中央自動車道に並行	115	相馬福島道路 (阿武隈東～阿武隈)	(仮称)阿武隈東IC～(仮称)阿武隈IC	5.0km	工事
29年度	福島	東北中央自動車道に並行	115	相馬福島道路 (霊山道路)	(仮称)阿武隈IC～(仮称)霊山IC	12.0km	工事
29年度	福島		6	常磐バイパス	いわき市勿来町四沢～いわき市錦町雷	0.8km	工事
29年度	福島		6	常磐バイパス	いわき市平下荒川～いわき市平下神谷	6.0km	工事
30年度★	青森	東北縦貫自動車道八戸線に並行	45	上北天間林道路	上北IC～(仮称)天間林(1)IC	7.8km	工事
30年度	岩手	八戸・久慈自動車道	45	三陸沿岸道路 (久慈北道路)	(仮称)侍浜IC～久慈北IC	7.4km	工事
30年度	岩手	東北横断自動車道釜石秋田線に並行	283	釜石花巻道路 (遠野住田～遠野)	遠野住田IC～遠野IC	11.0km	工事
30年度★	岩手	東北横断自動車道釜石秋田線に並行	283	釜石花巻道路 (釜石～釜石西)	(仮称)釜石JCT～(仮称)釜石西IC	6.0km	工事
30年度★	岩手	三陸縦貫自動車道	45	三陸沿岸道路 (釜石山田道路)	(仮称)釜石JCT～釜石両石IC	5.6km	工事
30年度★	岩手	三陸縦貫自動車道	45	三陸沿岸道路 (釜石山田道路)	(仮称)大槌IC～山田南IC	8.0km	工事
30年度★	岩手	三陸縦貫自動車道	45	三陸沿岸道路 (吉浜～釜石)	(仮称)吉浜IC～(仮称)釜石JCT	14.0km	工事

開通予定	県名	路線名	号線	事業名	区間	延長	段階
30年度★	宮城 岩手	三陸縦貫自動車道	45	三陸沿岸道路 (唐桑北～陸前高田)	(仮称)唐桑北IC～陸前高田IC	10.0km	工事
30年度★	宮城	三陸縦貫自動車道	45	三陸沿岸道路 (歌津～本吉)	(仮称)歌津IC～(仮称)歌津北IC	4.0km	工事
30年度★	宮城		4	金ヶ瀬拡幅	刈田郡蔵王町宮	1.6km	工事
30年度	福島	東北中央自動車道に並行	115	相馬福島道路 (相馬～相馬西)	相馬IC～(仮称)相馬西IC	6.0km	工事
31年度★	宮城	三陸縦貫自動車道	45	三陸沿岸道路 (気仙沼～唐桑南)	(仮称)気仙沼IC～(仮称)気仙沼港IC	1.7km	工事
31年度★	岩手	宮古盛岡横断道路	106	宮古盛岡横断道路 (宮古～箱石)	宮古市下川井地区	2.0km	工事
31年度★	岩手	宮古盛岡横断道路	106	宮古盛岡横断道路 (都南川目道路)	(仮称)田の沢IC～(仮称)手代森IC	3.4km	工事
31年度★	秋田		7	下浜道路	秋田市下浜羽川～秋田市浜田	6.2km	工事
31年度★	山形		112	霞城改良	山形市旅籠町一丁目～山形市城北町一丁目	0.9km	工事
31年度★	福島		4	鏡石拡幅	岩瀬郡鏡石町中央～鏡石町高久田	2.3km	工事
32年度★	岩手	三陸縦貫自動車道	45	三陸沿岸道路 (宮古中央～田老)	宮古中央IC～(仮称)田老第2IC	17.0km	工事
32年度★	岩手	宮古盛岡横断道路	106	宮古盛岡横断道路 (宮古～箱石)	宮古市藤原～(仮称)松山IC	4.0km	工事

★:新たな公表箇所

(参考) 開通未公表箇所の課題等

- 用地取得に一定の進捗が見られるものの、課題等により、開通見通しが確定していない主な箇所は以下の通りです。
- 今後の課題解消等により、開通見通しが明らかになった場合には、随時公表いたします。

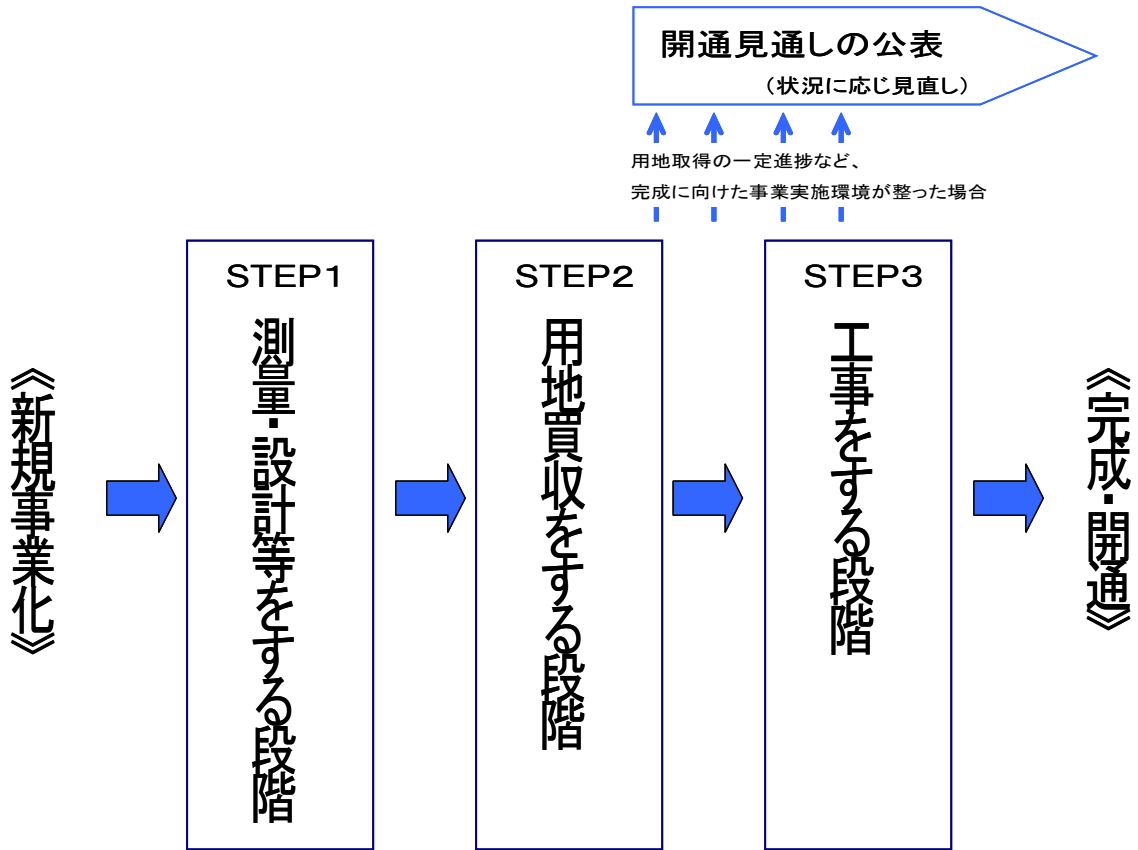
県名	路線名	号線	事業名	区間	延長	課題等	段階
岩手	三陸北縦貫道路	45	三陸沿岸道路 (尾肝要～普代)	(仮称) 田野畑北IC～下閉伊郡普代村第11地割	8.0km	用地取得に関する調整等	工事
岩手	三陸北縦貫道路	45	三陸沿岸道路 (普代～久慈)	下閉伊郡普代村第十六地割～久慈IC	25.0km	用地取得に関する調整等	工事
岩手	三陸北縦貫道路	45	三陸沿岸道路 (田野畑南～尾肝要)	下閉伊郡田野畑村大芦～下閉伊郡田野畑村田野畑	6.0km	用地取得に関する調整等	工事
岩手	三陸縦貫自動車道	45	三陸沿岸道路 (釜石山田道路)	(仮称) 釜石北IC～(仮称) 大槌IC	4.8km	用地取得に関する調整等	工事
岩手	宮古盛岡横断道路	106	宮古盛岡横断道路 (宮古～箱石)	茂市腹帯工区	7.0km	用地取得に関する調整等	工事
岩手	宮古盛岡横断道路	106	宮古盛岡横断道路 (宮古～箱石)	川井箱石工区	7.0km	用地取得に関する調整等	工事
宮城	三陸縦貫自動車道	45	三陸沿岸道路 (本吉気仙沼道路(Ⅱ期))	(仮称) 本吉IC～(仮称) 大谷IC	4.0km	用地取得に関する調整等	工事
宮城	三陸縦貫自動車道	45	三陸沿岸道路 (歌津～本吉)	(仮称) 歌津北IC～(仮称) 本吉IC	8.0km	用地取得に関する調整等	工事
宮城		4	仙台拡幅	仙台市宮城野区燕沢～仙台市宮城野区鶴ヶ谷	1.8km	用地取得に関する調整等	工事
山形	東北中央自動車道	直轄 高速	東根～尾花沢	東根IC～(仮称) 村山大石田IC	17.7km	用地取得に関する調整等	工事
山形	新庄酒田道路	47	新庄古口道路	新庄市升形～最上郡戸沢村津谷	6.0km	関係機関との調整等	工事
山形	新潟山形南部連絡道路	113	梨郷道路	長井市大字今泉～南陽市大字竹原	7.2km	用地取得に関する調整等	工事
福島		4	鏡石拡幅	岩瀬郡鏡石町久来石～鏡石町中央	2.2km	用地取得に関する調整等	工事

<平成27年度の主な進捗箇所>

【用地買収着手】

県名	路線名	号線	事業名	延長
山形	日本海沿岸東北自動車道に並行	7	朝日温海道路	40.8km
山形 秋田	日本海沿岸東北自動車道に並行	7	遊佐象潟道路	17.9km

<道路事業のプロセス>



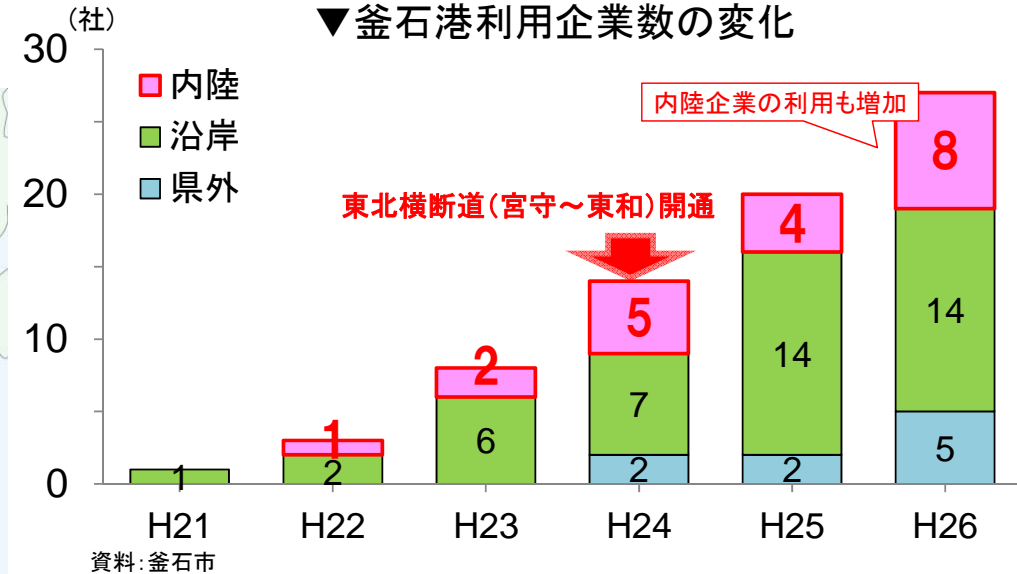
沿岸と内陸地域の連携強化で産業の活性化を支援

- 「釜石港」は、重要港湾として平成23年度内航フィーダーコンテナ定期航路が開設
- 平成24年度横断道の供用により釜石港の利用企業数、コンテナ取扱い量が大幅増加
- 横断道の全線開通により、釜石港と内陸部の一層の連携強化を図り、産業・経済の活性化を支援

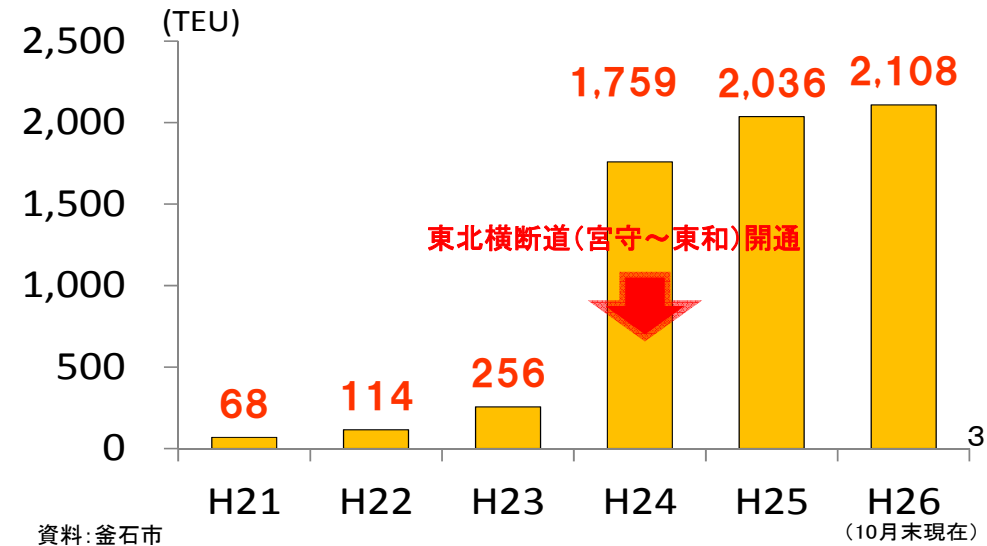
▼釜石港利用物流ルート事例



▼釜石港利用企業数の変化



▼釜石港のコンテナ取扱量の変化



(10月末現在)

復興道路・復興支援道路によるラグビーワールドカップ支援

- ラグビーワールドカップ2019大会期間中(H31.9～)に釜石市に延べ**30万人**が来訪
- 宿泊先となる岩手県内陸部の各都市から会場への円滑な輸送が不可欠
- 平成30年度までに東北横断道釜石秋田線(釜石～花巻)を全線開通するなど、釜石市へのアクセス向上により、ラグビーワールドカップ開催を支援

■ 釜石市周辺都市の宿泊施設の収容人数



※ 宿泊施設の収容人数
資料:岩手県商工労働部観光課(H27)

■ RWC会場周辺の状況



RWC : Rugby World Cup
(ラグビーワールドカップ)

**延べ30万人
来訪予定**

**【新たな公表】
釜石IC～釜石西IC
H30**

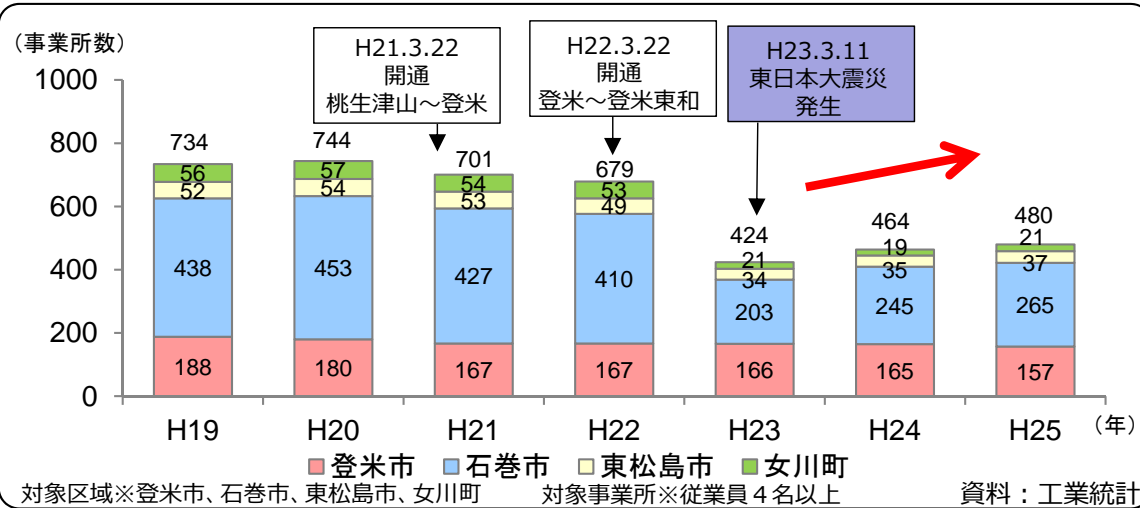
**【新たな公表】
釜石JCT～両石IC
H30**

**宿泊収容人数
約1200人
宿泊施設不足**

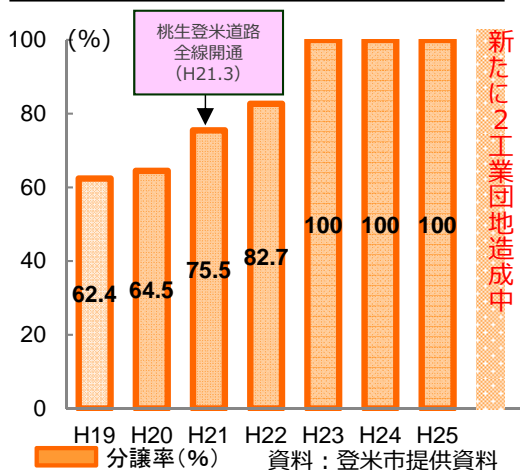
三陸道延伸・4車線化に伴う企業立地の促進

- 石巻周辺の4市町ではリーマンショック・東日本大震災の影響により事業者数が大幅に減少
- 震災以降、三陸道の延伸や4車線化等の復興事業により増加傾向
- 登米市では企業進出が進み工業団地分譲率が100%。新たな工業団地造成を進め更なる企業立地を促進

石巻周辺4市町の事業所数の推移



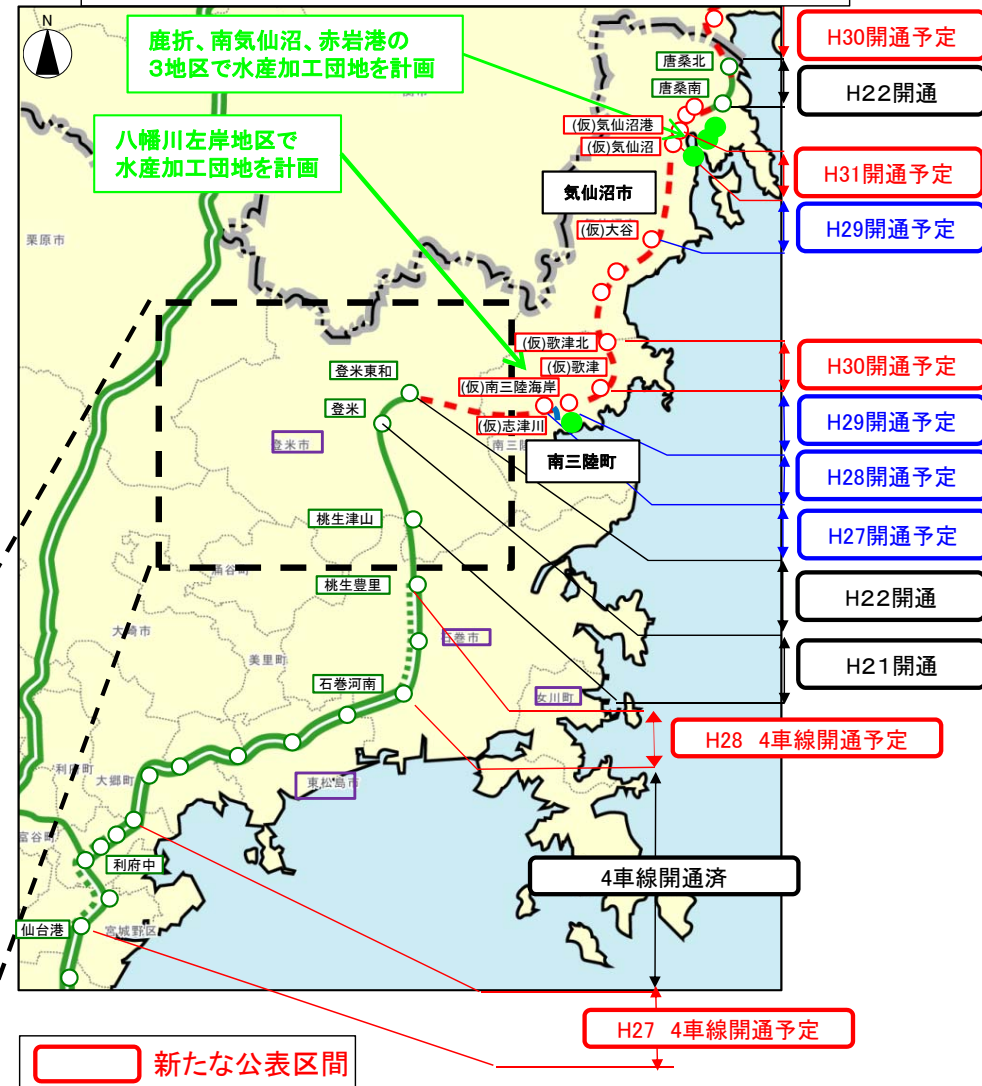
三陸道開通後急激に増加 (登米市工業団地分譲率)



新規立地が進む登米市工業団地



気仙沼市、南三陸町で進む水産加工団地



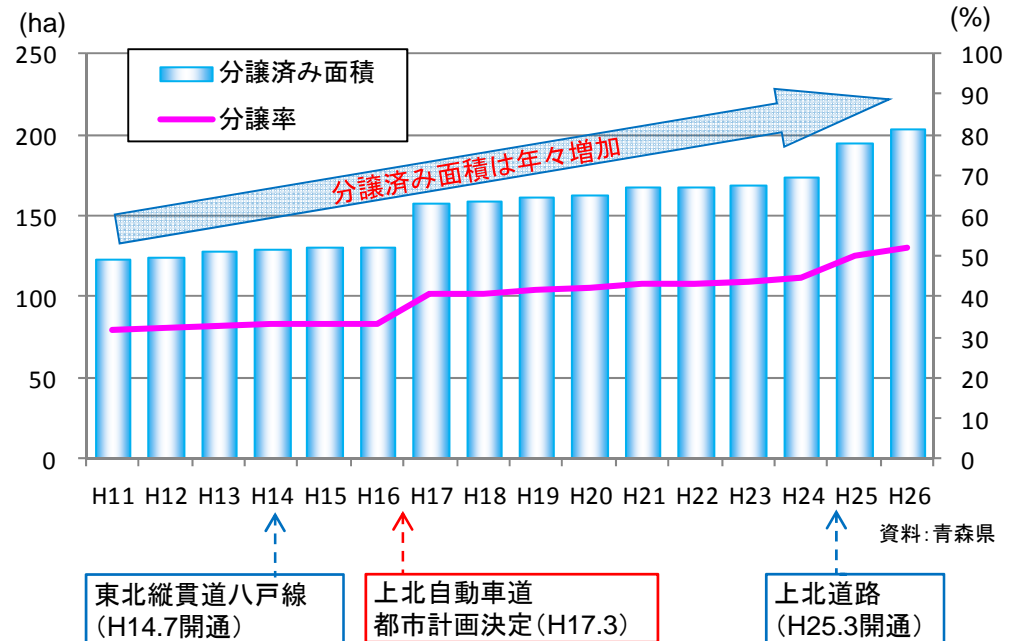
経済の好循環をもたらす企業立地の支援（上北天間林道路）

- 東北道八戸線が平成14年度までに開通、平成25年度には青森～八戸間を結ぶ上北道路が延伸
- 高速道路の延伸に伴い工業団地の分譲面積が年々増加。更なる工業団地造成や企業立地が展開
- 上北天間林道路の開通により、高速道路ネットワークの強化を図り、産業・経済の活性化を支援

▼高速道路の整備状況及び工業団地の立地状況



▼工業団地の分譲済み面積の推移



▼近年の立地企業の概要

立地企業名	スターゼン ミートプロセッサー	飯田グループHD	トヨタ部品東北共販
工業団地	細谷工業団地	三沢臨空港インダ ストリアル金矢	八戸北インター 工業団地
機能	食肉加工工場 (増設)	木材加工工場 (新設)	倉庫兼事務所 (移転)
竣工日 (予定)	2014年5月	2015年4月	(2016年1月)
新規雇用者数	50人	100人	—

資料: 青森県