

宮城県気仙沼市～岩手県宮古市間が復興道路でつながります！  
三陸沿岸道路「釜石北IC～大槌IC」間が  
令和元年6月22日（土）15時30分に開通

国土交通省が事業を進めてまいりました復興道路 三陸沿岸道路のうち、釜石北IC～大槌IC間の4.8kmが6月22日（土）に開通することとなりましたのでお知らせします。  
これにより、宮城県気仙沼市～岩手県宮古市間が復興道路でつながります。  
また、下記のとおり開通式典を開催します。

〈今回の開通による主な整備効果〉

- 地域産業の振興を支援
- 広域観光の振興を支援
- ラグビーワールドカップ2019™釜石開催を支援
- 強靱で信頼性の高い高速ネットワークを形成

1. 開通式典

- 1) 日時 令和元年6月22日（土）11時30分～
- 2) 場所 上閉伊郡大槌町大槌 地内（別紙：会場案内図参照）
- 3) 主催 岩手県・釜石市・大槌町・国土交通省東北地方整備局
- 4) 次第 挨拶、来賓祝辞、地域関係者からの期待の言葉  
テープカット・くす玉開被、通り初め 等

2. その他

- ・お車でお越しの来賓の方は「別紙：会場案内図」をご参照ください。
- ・一般の方は自家用車でのご来場は出来ません。ご来場される方は大槌高架橋付近に設置する案内看板に従って、徒歩にてお越しください。
- ・報道関係者の方は、別添「送信票」による事前申込をお願いします。
- ・今回開通する区間は、自動車専用道路となりますので、歩行者、自転車、軽車両、125cc以下の二輪車は通行できません。
- ・開通時間直前の路上駐車は、通行の妨げになりますのでご遠慮願います。

岩手県政記者クラブ、釜石記者クラブ、宮古記者クラブ、大船渡記者クラブ、東北専門記者会

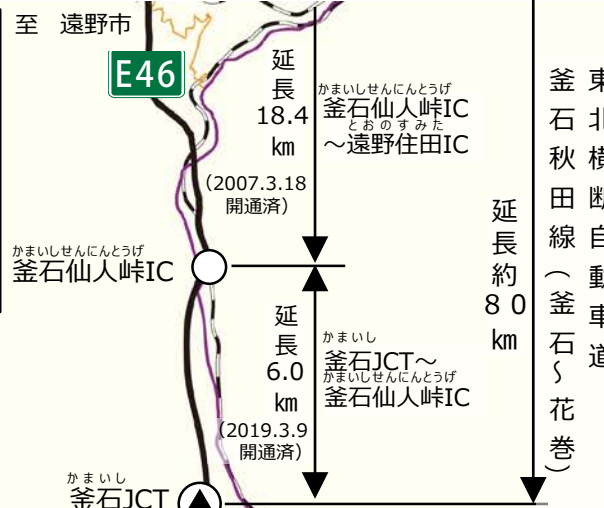
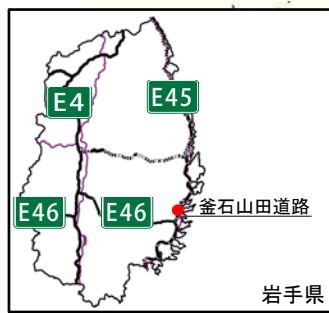
問い合わせ先

国土交通省 東北地方整備局 南三陸国道事務所 （代表）電話：0193-28-4731  
副 所 長 古川 哲 治（内線204）

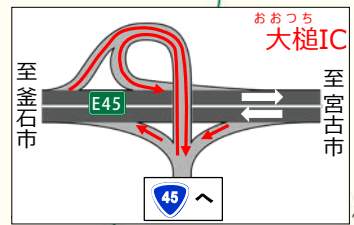
# 三陸沿岸道路

# 釜石北IC～大槌IC

# 位置図



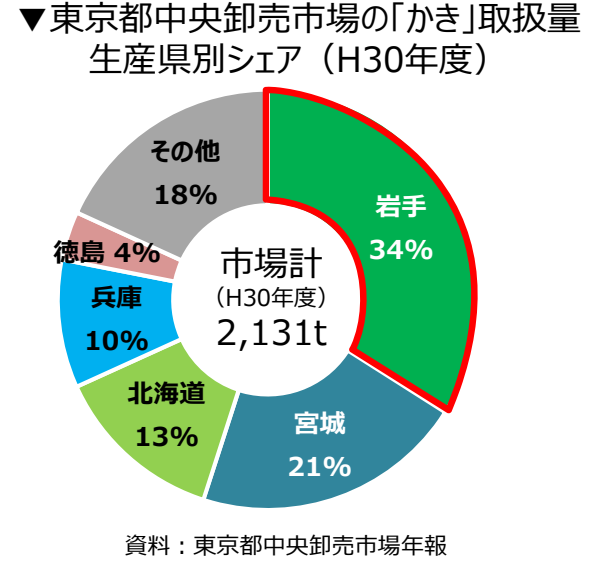
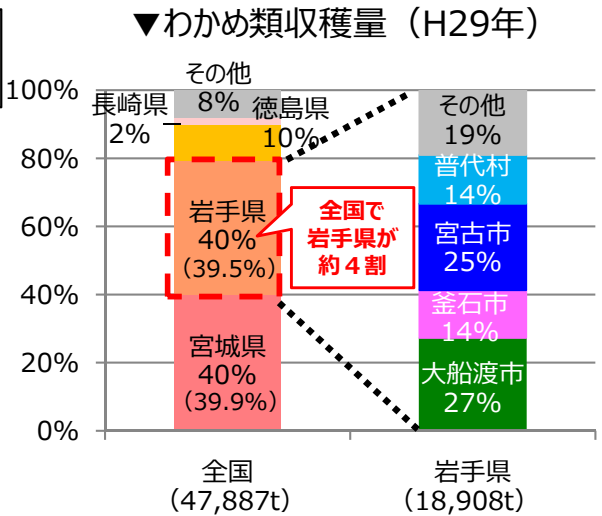
- 今回開通区間
- 開通済
- 津波浸水区域 (2011.3.11)



三陸沿岸道路  
延長約 359 km (うち岩手県内 延長約 213 km)

# 地域産業の振興を支援

- ◆水産資源が豊富な三陸沿岸地域では、水産物や加工品の輸送で三陸沿岸道路を利用。
- ◆なかでも、岩手県はわかめ類収穫量が全国2位、かきの東京都中央卸売市場シェアは全国1位。
- ◆今回の開通により、輸送時間短縮による品質保持や輸送効率の更なる向上が期待され、地域産業の復興を支援。



### 《水産加工業者の声》

・三治道の延伸により**商圏が広がってきており**、今回の開通を含む三陸道延伸に伴う出荷時間短縮により、**鮮度向上・取引価格の向上**、また**仙台空港まで直結することで更なる商圏拡大に期待**できます。  
(H30.11 水産加工業者ヒアリング結果)

### 《水産業者の声》

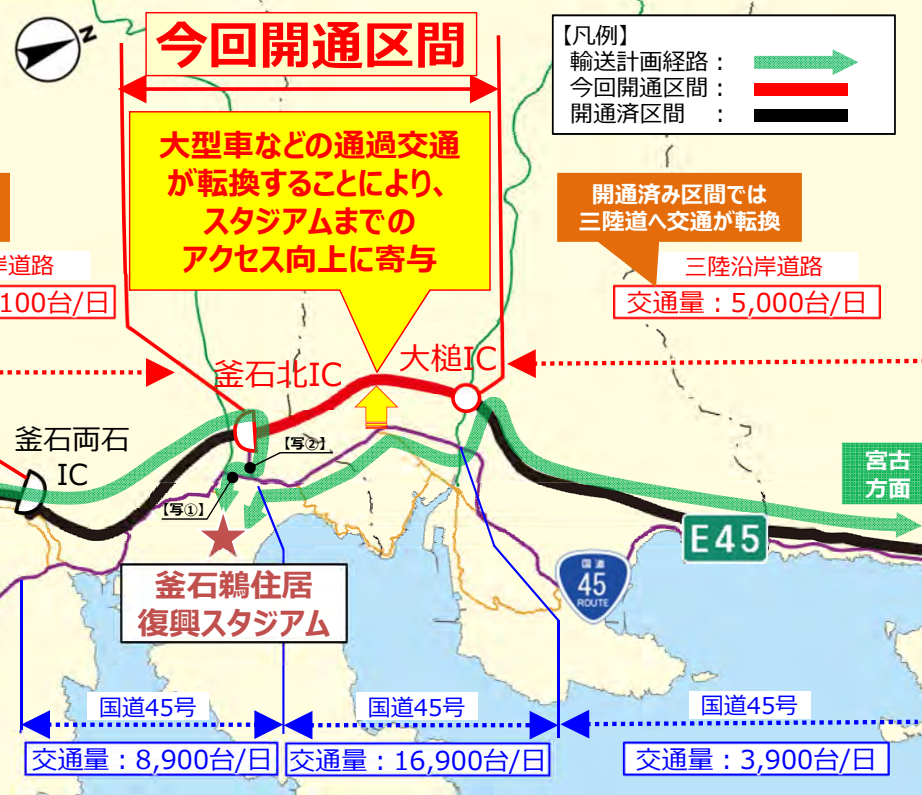
・輸送時間が短くなれば、市場からの**注文締切りを伸ばす**事も可能になり、**受注機会が増大する**等、出荷拡大に繋がる事を期待します。  
(H30.10 三陸やまだ漁業協同組合ヒアリング)



# ラグビーワールドカップ2019™釜石開催を支援

- ◆本年9月に「ラグビーワールドカップ2019™」が東北では唯一釜石市において開催。
- ◆ワールドカップに先立ち、7月には前哨戦となる「ワールドラグビーパシフィック・ネーションズカップ2019」も開催。
- ◆今回の開通による交通の転換により、スタジアムまでの輸送経路となる国道45号の交通円滑化が図られ、大会の成功を支援。

※交通量  
 大槌IC以北：H31.1.15~21調査の平日平均  
 釜石北IC~大槌IC間の国道45号：H27道路交通調査  
 釜石両石IC~釜石北IC間：H31.3.11~15調査の平日平均



## ▼ワールドラグビーパシフィック・ネーションズカップ2019 開催概要

項目	内容
ワールドラグビーパシフィック・ネーションズカップ2019	7月27日(土) フィジーvs日本

## ▼ラグビーワールドカップ2019™の開催概要

項目	内容
主催	ワールドラグビー (World Rugby)
釜石会場 試合日程	・9月25日(水) フィジーvsウルグアイ ・10月13日(日) ナミビアvsカナダ
来場予定者数	3.2万人(2日間)
交通手段	シャトルバス・P&Rバス、 ライナーバス、団体バス等

※経路、来場予定者数、交通手段はラグビーワールドカップ2019釜石開催実行委員会交通輸送実施計画書より

## 《訪日外国人に対応した案内標識》



▲釜石鷓住居復興スタジアムや世界遺産の橋野鉄鉱山を案内する標識【写①】  
 ▲最寄IC 釜石北ICのナンバリング標識【写②】

写真：釜石鷓住居復興スタジアム



提供：釜石市

## 《大会関係者の声 (釜石市RWC2019推進事務局)》

- ・今回の開通区間により、三陸道の利用者と来場される観客との分散が図られ、円滑な輸送が支援されることを期待しています。
- ・周遊性向上により、ラグビーの試合以外でも、三陸沿岸地域や県内各地へ足を伸ばしてもらえることに期待しています。

(H31.4 ヒアリング結果)

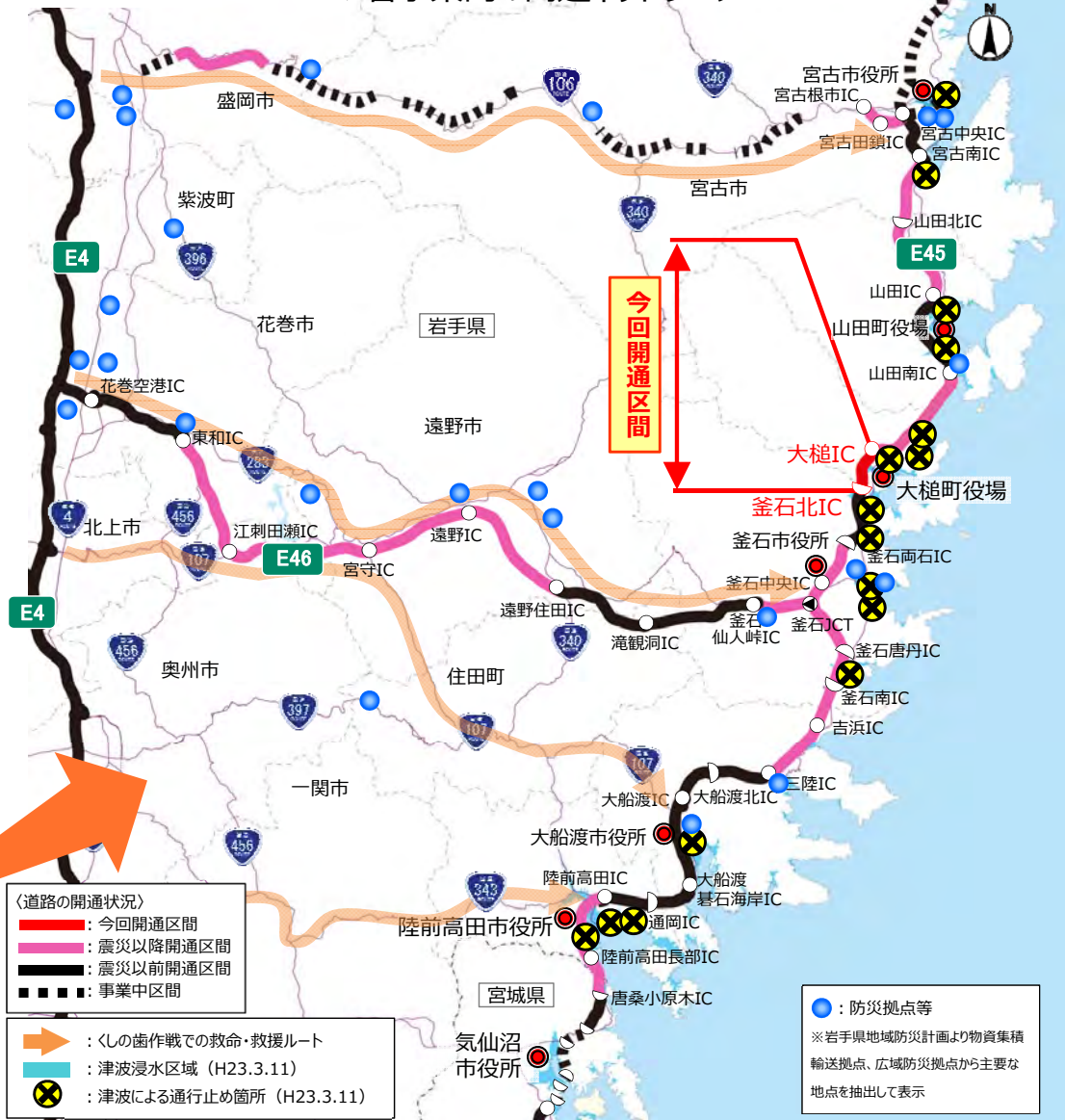
# 強靱で信頼性の高い高速ネットワークを形成

- ◆東日本大震災では、津波被害により国道45号等の幹線道路の一部が流出し、多くの箇所で通行止めが発生。
- ◆内陸部から「くしの歯」のように伸びる何本もの国道を救命・救援ルート確保に向けて切り開く「くしの歯」作戦を実行。
- ◆気仙沼市～宮古市間の道路ネットワーク完成で、「くしの歯作戦」当時より更に信頼性、確実性、速達性のある災害時の支援が可能。

▼東日本大震災での津波被害（岩手県大槌町）



▼岩手県内の高速ネットワーク



## 《くしの歯作戦》

津波により壊滅的な被害を受けた太平洋沿岸の各地に向け、くしの歯状の救命・救援ルートを確認

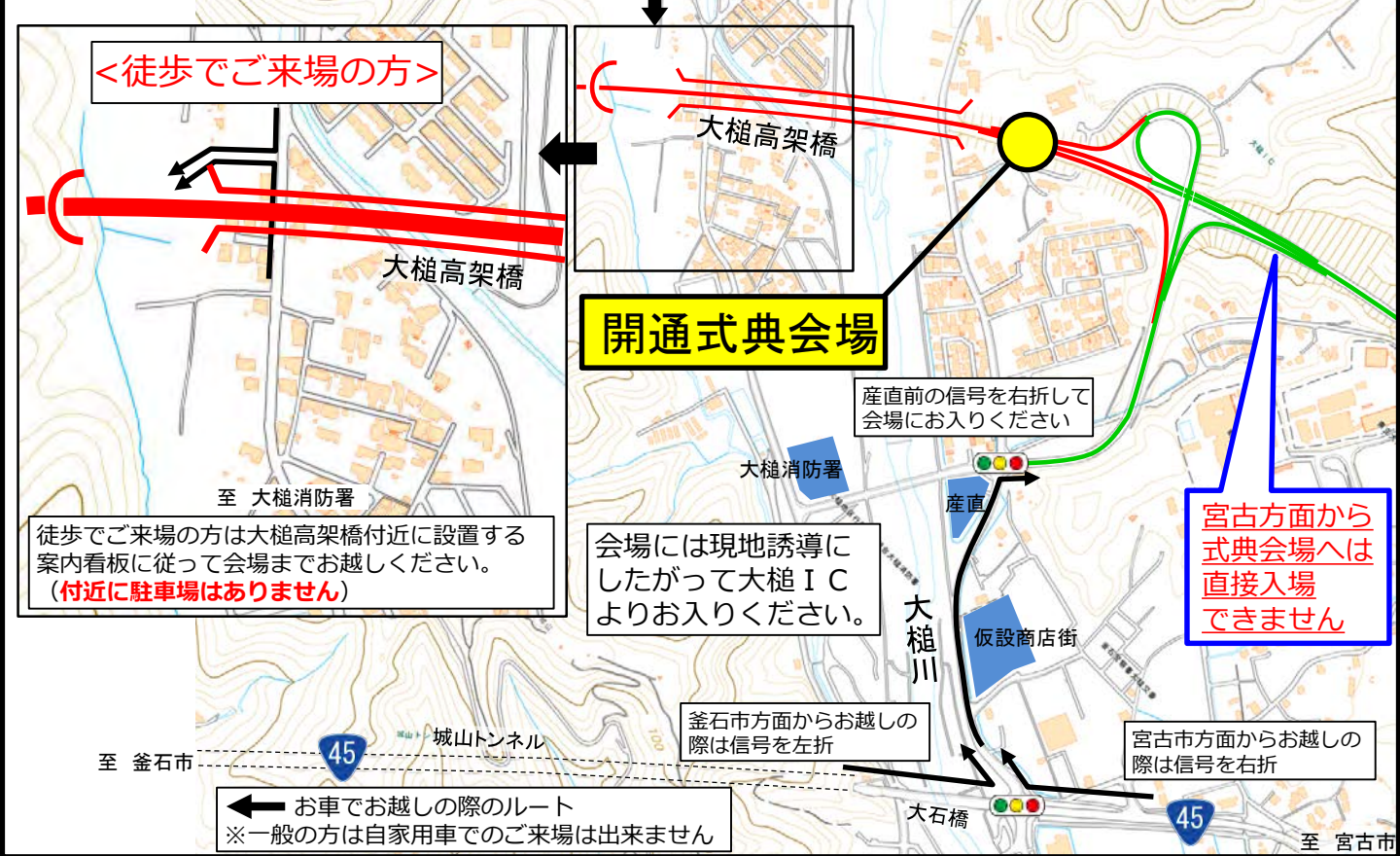
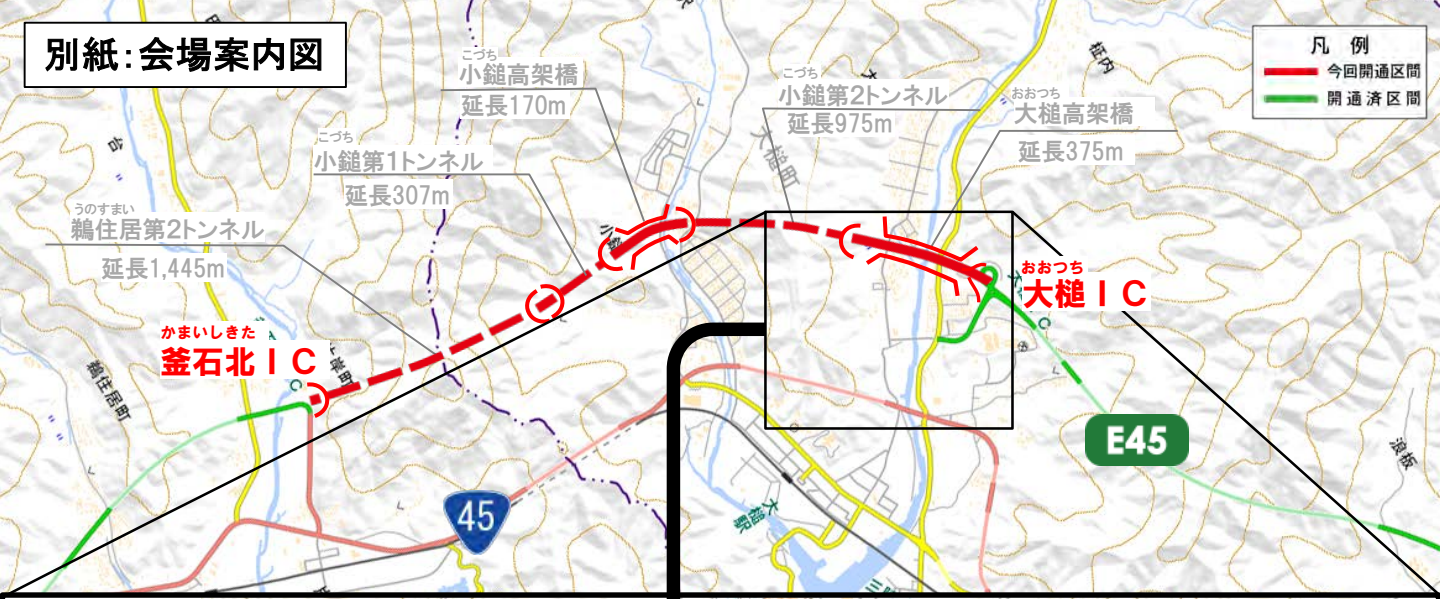


▲救援・救助活動の支援  
(一般国道283号 遠野市内)



# 別紙：会場案内図

凡例  
— 今回開通区間  
— 開通済区間



※「この地図は、国土地理院長の承認を得て、同院発行の電子地形図（タイル）を複製したものである。（承認番号平30号東棟、第23号）」

(別添)

# F A X 送 信 票

式典当日の取材にあたってのお願い

式典会場の駐車場は台数に限りがございます。

台数把握のため、6月14日（金）までに下記にご記入のうえ、本状のFAXをお願い致します。別途駐車券をお送り致します。

記

南三陸国道事務所 総務課 行

**FAX 0193-29-1641**

○駐車台数                      台

---

住所 〒

---

会社名

---

部署

---

取材者氏名

---

TEL

---

※こちらから連絡させていただく場合があります。連絡がとれる電話番号を記入ください。

※開式前に式典内容等の説明をさせていただきますので、10時50分までに式典会場にお集まり頂きますようお願いいたします。