

平成27年4月15日

道 路 局

「道の駅」の第43回登録について
～今回19駅が登録され、1,059駅となります～

「道の駅」は、平成5年に創設された制度で、市町村等からの申請に基づき、国土交通省道路局で登録を行っています。

今回、市町村から19駅の申請があり、登録を行いました。

今回の登録により、全国の「道の駅」は、1,059駅となります。

また、登録された「道の駅」の中には、重点「道の駅」が2駅、重点「道の駅」候補が1駅含まれています。

問い合わせ先：

道路局 国道・防災課 専門官 四童子 隆（内線 37832）

課長補佐 竹内 勇喜（内線 37842）

代表：03-5253-8111

直通：03-5253-8493 FAX：03-5253-1620



「道の駅」新たに19箇所登録

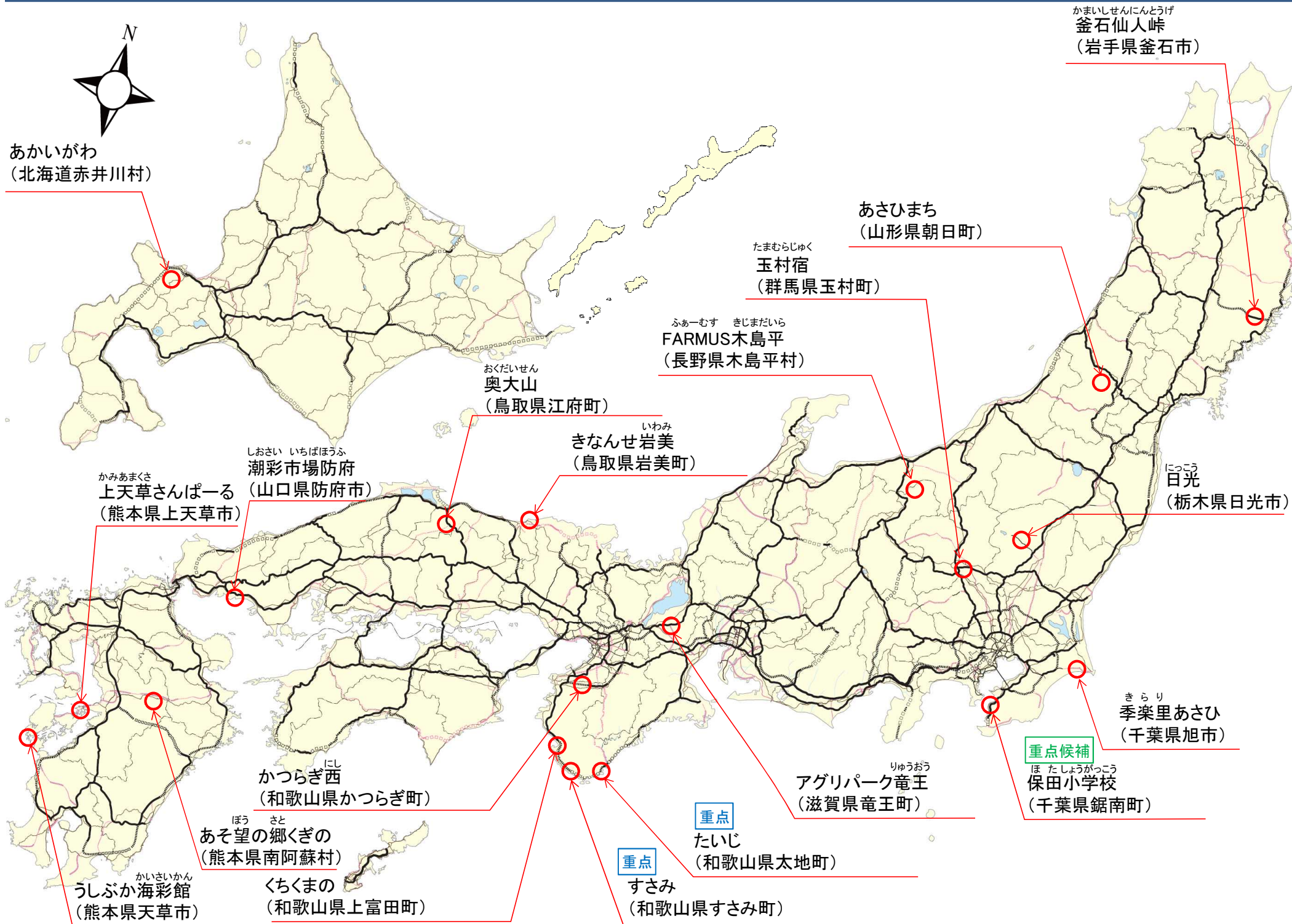
○市町村からの「道の駅」登録申請が提出され、新たに19駅登録します。

○「道の駅」は平成5年に創設された制度で、これまでに1040駅が登録済みであり、今回の登録で、全「道の駅」数は1059駅となります。

「道の駅」登録箇所一覧(平成27年4月15日登録)

所管整備局	都道府県	申請者	駅名	設置箇所	路線名	道路種別	整備手法	オープン予定	備考
北海道	北海道	赤井川村	あかいがわ	北海道余市郡赤井川村字都190番地16	一般国道393号	直轄	単独	H27.3.27 オープン済	
東北	岩手県	釜石市	かまいしせんにとうげ 釜石仙人峠	岩手県釜石市甲子町第7地割155番4	一般国道283号	補助	単独	H27.4.21	
	山形県	朝日町	あさひまち	山形県西村山郡朝日町大字和合字北又2724	一般国道287号	補助	単独	H27.10	
関東	栃木県	日光市	にっこう 日光	栃木県日光市今市719番地1	国道119号	補助	単独	H27.4.27	
	群馬県	玉村町	たまむらじゆく 玉村宿	群馬県佐波郡玉村町大字上新田604番地1	国道354号	補助	単独	H27.5	
	千葉県	旭市	きらり 季楽里あさひ	千葉県旭市イの5238番地	市道1級59号線	市道	単独	H27.10	
	千葉県	鋸南町	ほ たしょうがっこう 保田小学校	千葉県安房郡鋸南町保田724番地	主要地方道 鴨川保田線	主要地方道	単独	H27.12	重点候補
	長野県	木島平村	ふあーむす きじまだいら FARMUS 木島平	長野県下高井郡木島平村大字上木島38番地1	国道403号	補助	単独	H27.5	
近畿	滋賀県	竜王町	アグリパーク竜王	滋賀県蒲生郡竜王町大字山之上6526番地	一般国道477号	補助	単独	H27.4	
	和歌山県	上富田町	くちくまの	和歌山県西牟婁郡上富田町岩崎555-5	近畿自動車道紀勢線	直轄	一体	H27.9	
	和歌山県	すさみ町	すさみ	和歌山県西牟婁郡すさみ町江住808番地の1	一般国道42号	直轄	一体	H27.9	重点
	和歌山県	かつらぎ町	かつらぎ西	和歌山県伊都郡かつらぎ町大字笠田東1271番地の28	一般国道24号 京奈和自動車道	直轄	一体	H27.5	
	和歌山県	太地町	たいじ	和歌山県東牟婁郡太地町大字森浦143番地の1	一般国道42号	直轄	一体	H29	重点
中国	鳥取県	岩美町	きなんせ岩美	鳥取県岩美郡岩美町新井337番地4	一般国道9号	直轄	一体	H27.7	
	鳥取県	江府町	おくだいせん 奥大山	鳥取県日野郡江府町佐川908-3	一般国道181号	補助	一体	H27.4	
	山口県	防府市	しおさいいちばほうふ 潮彩市場防府	山口県防府市新築地町2番地の3	市道新築地一号線	市道	単独	H27.9	
九州	熊本県	上天草市	かみあまくさ 上天草さんばーる	熊本県上天草市大矢野町中11582番地24	一般国道266号	補助	単独	H27.4	
	熊本県	天草市	かいさいかん うしぶか海彩館	熊本県天草市牛深町2286番地116	一般国道266号	補助	単独	H27.4	
	熊本県	南阿蘇村	ほう さと あそ望の郷くぎの	熊本県阿蘇郡南阿蘇村大字久石2807番地	主要地方道 熊本高森線	主要地方道	単独	H27.4	

「道の駅」第43回登録候補箇所 (19箇所)



道の駅「あかがわ」

- ◆路線名：一般国道393号
ほっかいどうよいちぐん あかがわむらあざみやこ
- ◆所在地：北海道余市郡赤井川村字都190番地16
- ◆面積および施設等
 - ・面積：13,700㎡
 - ・赤井川村：駐車場70台、トイレ15器、情報・休憩コーナー、地域振興施設、農産物直売所、交流広場
 - ・北海道開発局：道路情報提供装置
 - ・整備手法：単独型
- ◆H27.3.27オープン済み
- ◆特徴
 - ・地場産品の直販所を設置し、ブランド認知度を向上
 - ・田舎暮らしの魅力展示、新規就農地としての情報発信により交流・定住人口を増加
 - ・都市と農業の交流イベントの開催、ニセコリゾートなどの広域観光案内等を実施

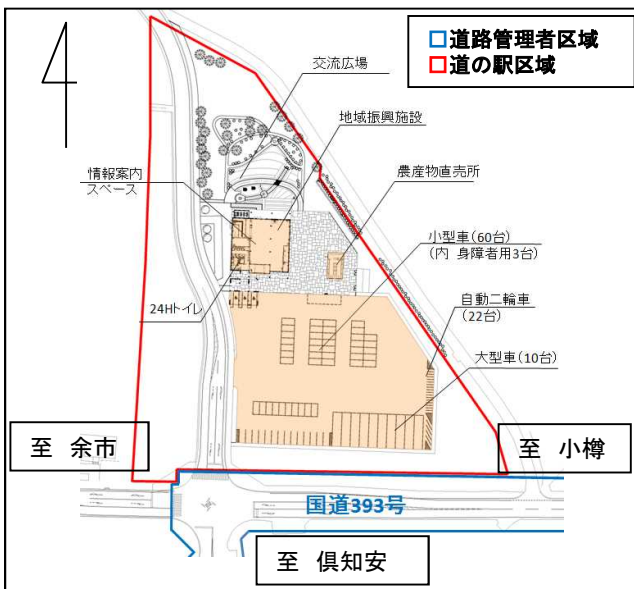
イメージパース



位置図



平面図



位置図



道の駅「釜石仙人峠」

◆路線名：一般国道283号

◆所在地：岩手県 釜石市 甲子町 第7地割 155番4

◆面積および施設等

- ・面積：5,592㎡
- ・釜石市：駐車場41台、トイレ15器、緑地広場、情報提供施設、地域特産品・農産物等販売施設、休憩(軽飲食)コーナー
- ・整備手法：単独型

◆オープン予定：H27.4.21

◆特徴

- ・東北横断自動車道の釜石西ICに接し、特産品販売拠点として経済復興と雇用を創出
- ・世界遺産候補「橋野鉄鉱山」をはじめとした地域観光の情報発信
- ・災害時は、災害情報発信、支援物資等の前線基地としても活用

イメージパース



位置図



平面図



位置図



道の駅「あさひまち」

- ◆路線名：一般国道287号
やまがたけんにしむらやまぐんあさひまちおおあざわごうあざきたまた
- ◆所在地：山形県西村山郡朝日町大字和合字北又2724
- ◆面積および施設等
 - ・面積：5,976㎡
 - ・朝日町：駐車場82台、トイレ15器、休憩所、情報提供施設、地域物産品展示販売所、軽食提供所、町内観光案内所、農産物加工施設
 - ・整備手法：単独型
- ◆オープン予定：H27.10
- ◆特徴
 - ・町の特産であるりんごのもぎ取り体験農場の紹介、農産物を利活用した6次産業化
 - ・「道の駅」を拠点とした市内観光、周辺「道の駅」と連携した広域観光案内を推進

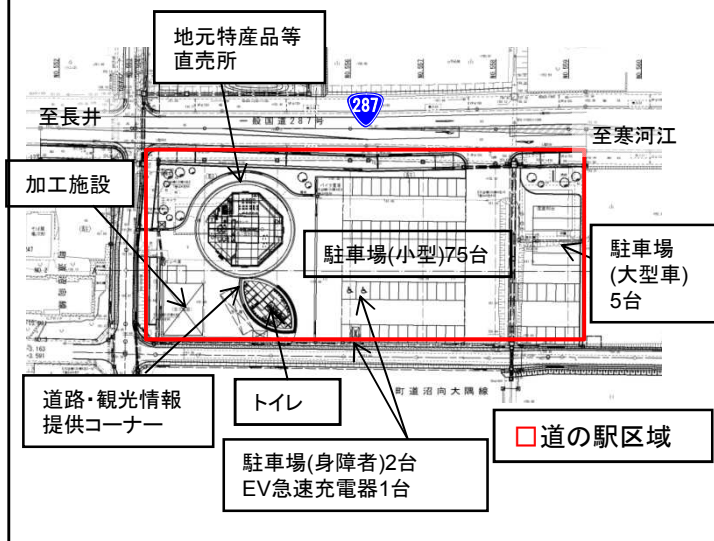
《イメージパース》



《位置図》



《平面図》



近隣道の駅位置図

- おおえ 約8km
- あさひまち 約16km
- 白鷹ヤナ公園

当該箇所

道の駅「日光」

◆路線名：一般国道119号

とちぎけん にっこうし いまいち

◆所在地：栃木県日光市今市719番地1

◆面積および施設等

・面積：9,321㎡

・日光市：駐車場62台、トイレ19器、情報提供施設、多目的ホール、記念館、屋台展示場、多目的広場、商業施設

・整備手法：日光市が単独整備

◆オープン予定：H27.4.27

◆特徴

- ・観光協会と連携し、世界遺産「日光」などの観光拠点を専門職員が目的に応じて案内
- ・「道の駅」を発着点とした歴史資源めぐりや街中観光ツアーを実施

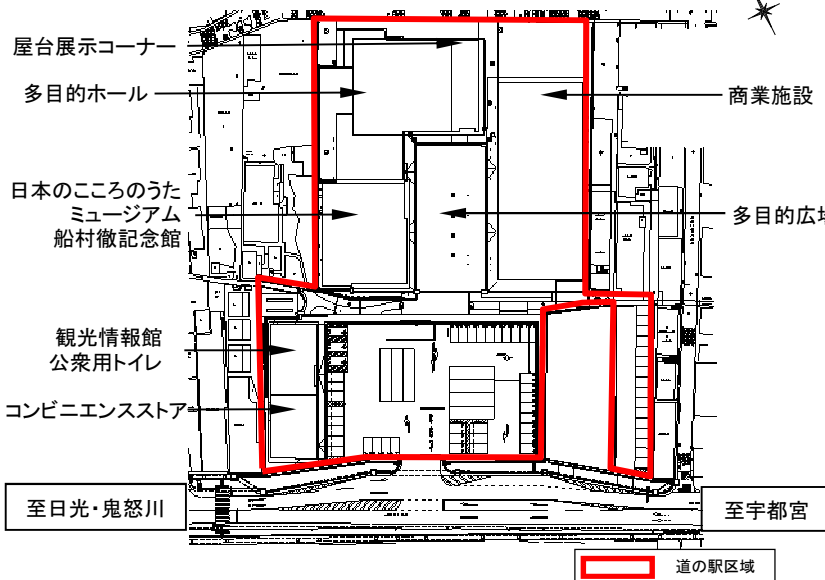
イメージパース



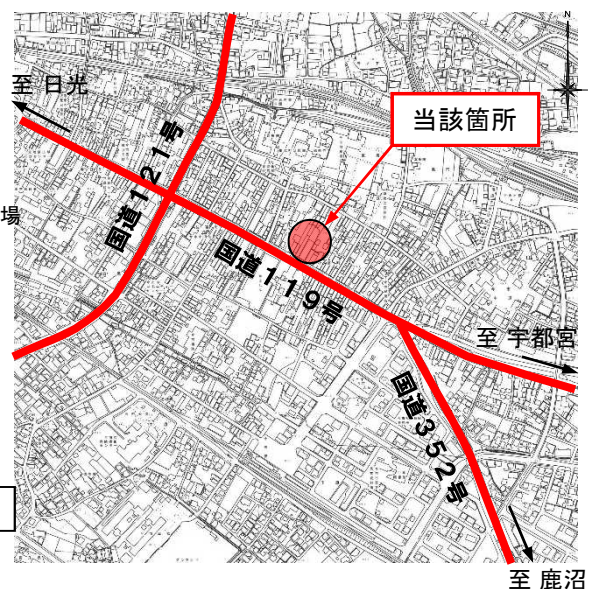
位置図



平面図



位置図



たまむらじゆく
道の駅 玉村宿

◆路線名：一般国道354号

ぐんまけん さわぐんたまむらまち おおあざ かみしんでん

◆所在地：群馬県佐波郡玉村町大字上新田604-1

◆面積および施設等

- ・面積：15,204㎡
- ・玉村町：駐車場187台、トイレ30器、情報発信センター、加工交流教室、EV急速充電器（H27設置予定）、販売店舗、食堂、多目的ホール
- ・整備手法：玉村町が単独整備

◆オープン予定：H27.5

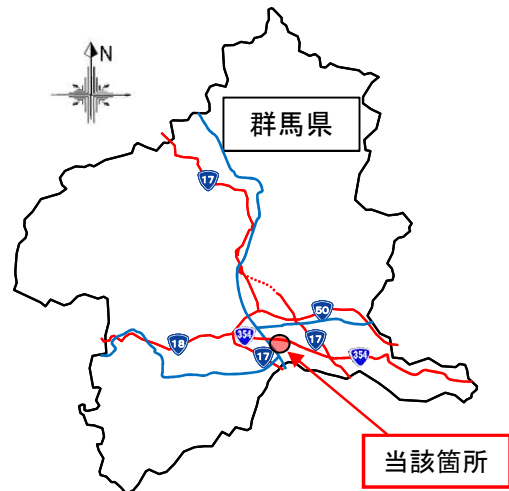
◆特徴

- ・歴史遺産「玉村宿」の観光案内や観光情報の拠点として町内中心部の活性化を図る
- ・地場産野菜の販売、オリジナル加工品開発による6次産業化
- ・加工交流教室等により、地域住民との交流を促進

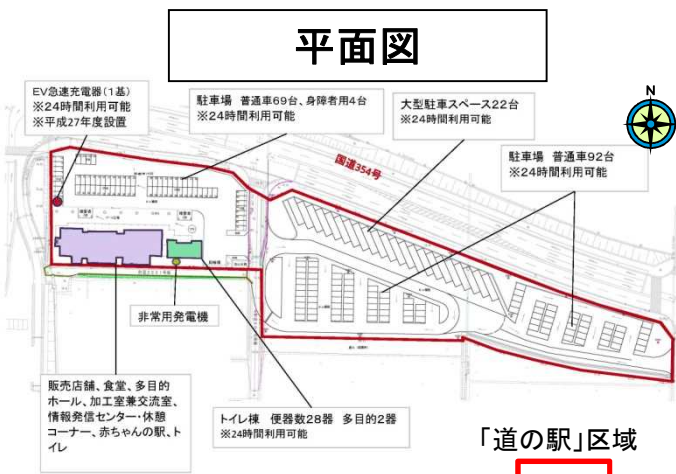
イメージパース



位置図



平面図



位置図



道の駅「^きらり 季楽里あさひ」

◆路線名：旭市道1級59号線

◆所在地：千葉県旭市 ^{ちばけん あさひしい}イの 5238番地

◆面積および施設等

・面積：15,452㎡

・旭市：駐車場131台、トイレ29器、情報発信スペース、農畜水産物直売スペース、飲食スペース、イベント広場、緑化スペース

・整備手法：旭市が単独整備

◆オープン予定：H27.10

◆特徴

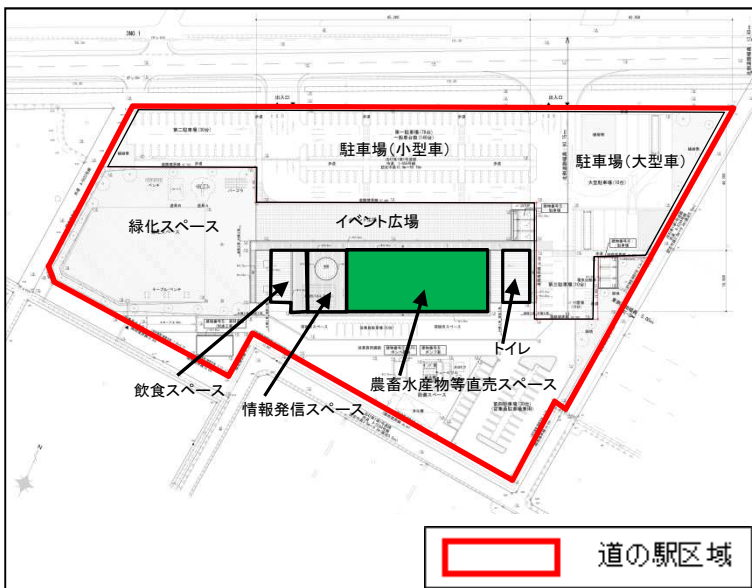
・農畜水産業の情報発信や、新商品の開発等により地域振興、定住人口の増加を目指す

・周辺地域の観光施設、自然や文化、風土等の情報発信を行い通年型観光を推進

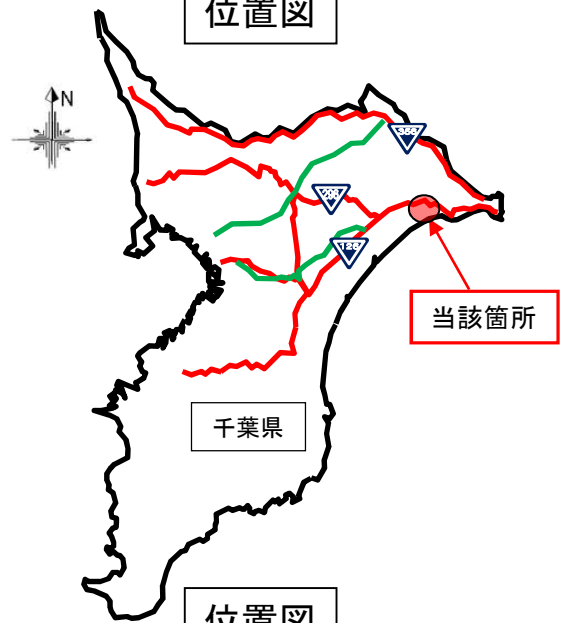
イメージパース



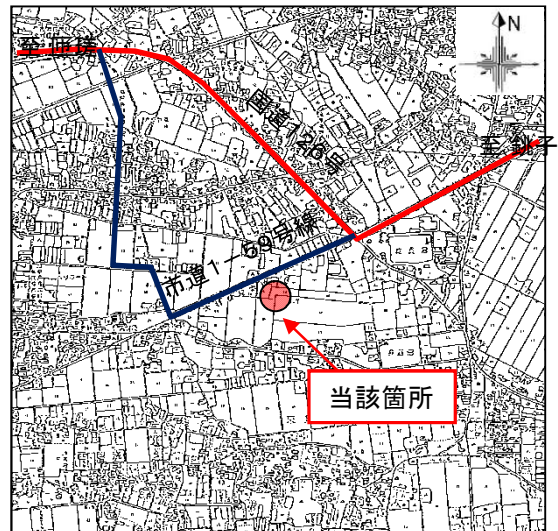
平面図



位置図



位置図



道の駅「保田小学校」

- ◆路線名：主要地方道 鴨川保田線
ちばけん あわぐんきょなんまち ほた
- ◆所在地：千葉県 安房郡鋸南町 保田724番地

◆面積および施設等

- ・面積：14,353㎡
- ・鋸南町：駐車場114台、トイレ22器、情報ラウンジ、農水産物直売所、飲食テナント、特産品販売、原っぱ 里の広場、子ども広場、貸スタジオ、多目的室、簡易宿泊室、浴室
- ・整備手法：鋸南町が単独整備

◆オープン予定：H27.12

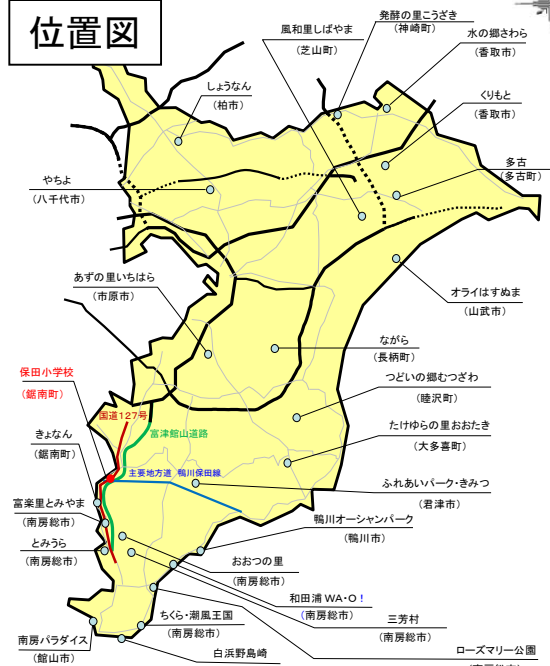
◆特徴

- ・廃校となった小学校を活用し宿泊施設、直売所、交流施設等を設置し、遊休農地の紹介や、訪問者との交流促進により、交流人口、定住人口の増加を目指す
- ・災害時に地域住民、帰宅困難者等の広域避難所として機能する防災拠点

イメージパース

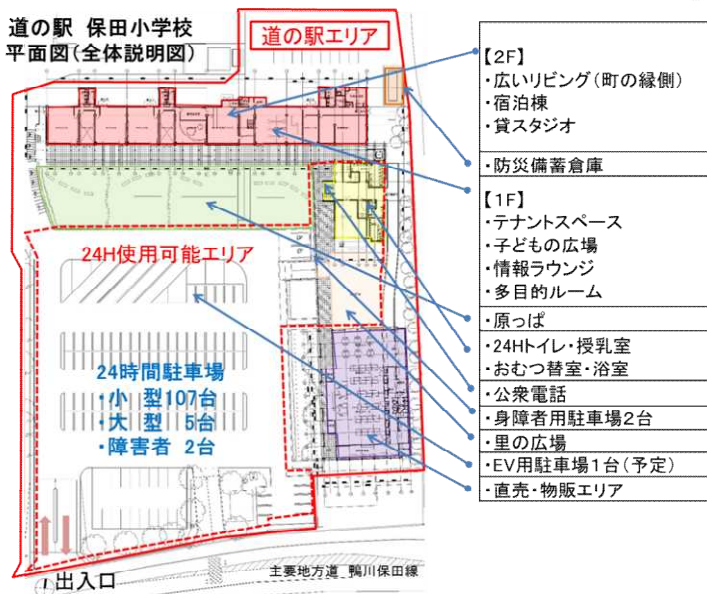


位置図

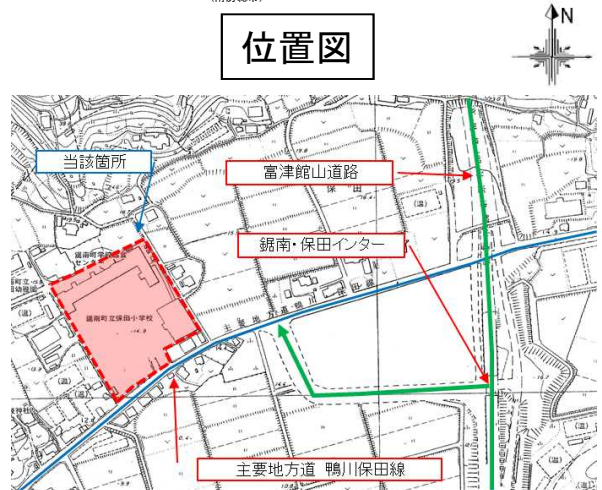


平面図

道の駅 保田小学校
平面図(全体説明図)



位置図



道の駅「FARMUS 木島平」

◆路線名：一般国道403号

ながのけん きじまだいらむら おおあざかみきじま

◆所在地：長野県 木島平村 大字上木島38番地1

◆面積および施設等

- ・面積：17,851㎡
- ・木島平村：駐車場57台、トイレ15器、情報提供施設、農産物直売所、農産物加工施設、地域産食材提供施設、体験交流施設、交流型新産業創出施設、マルシェホール・交流ホール
- ・整備手法：木島平村が単独整備

◆オープン予定：H27.5

◆特徴

- ・地域産農産物の直売・加工・食材提供を一体的に行う「農の拠点」施設
- ・体験施設やホール等を活用した体感型交流と都市農村交流の推進施設

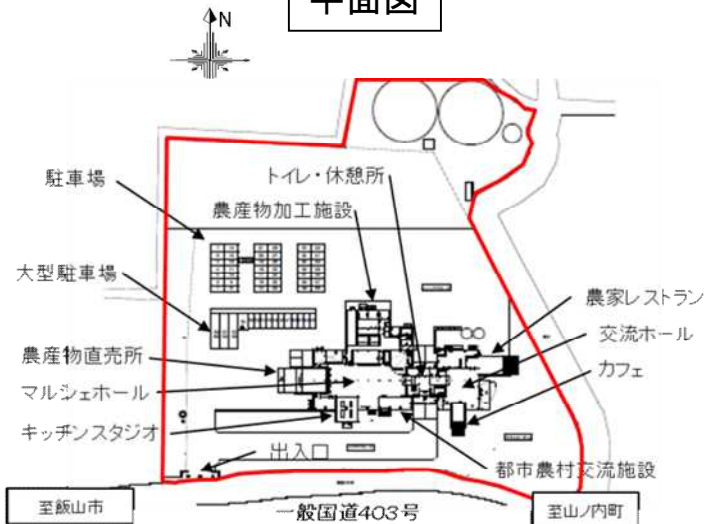
イメージパース



位置図



平面図



位置図



— 道の駅区域

道の駅「アグリパーク竜王」りゅうおう

◆路線名：一般国道477号

しがけん がもうぐん りゅうおうちょう おおあぎ やまのうえ

◆所在地：滋賀県蒲生郡竜王町大字山之上6526番地

◆面積および施設等

- ・面積：22,476㎡
- ・竜王町：駐車場100台、トイレ12器、情報提供施設、休憩コーナー、農村環境改善センター、農村田園資料館、直売所、レストラン、グラウンドゴルフ場、動物ふれあい広場
- ・整備手法：単独型

◆オープン予定：H27.4

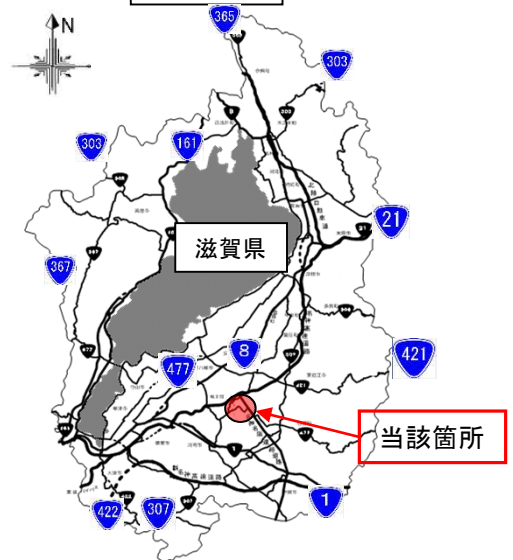
◆特徴

- ・農業体験交流型の農業公園を有し、観光案内人の常駐による地域観光案内の実施
- ・避難場所の指定、非常用電源設備など防災機能を強化

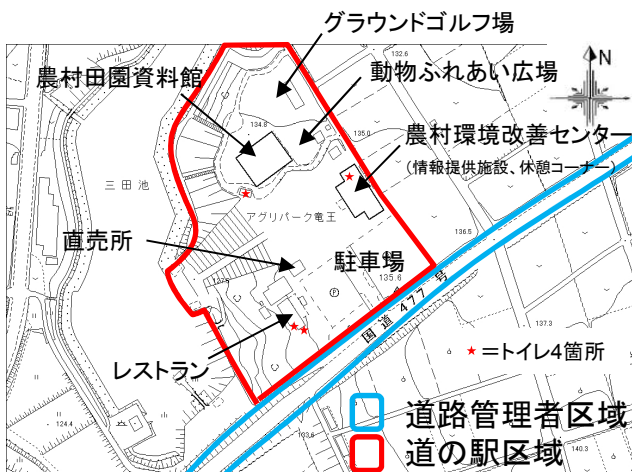
現況写真



位置図

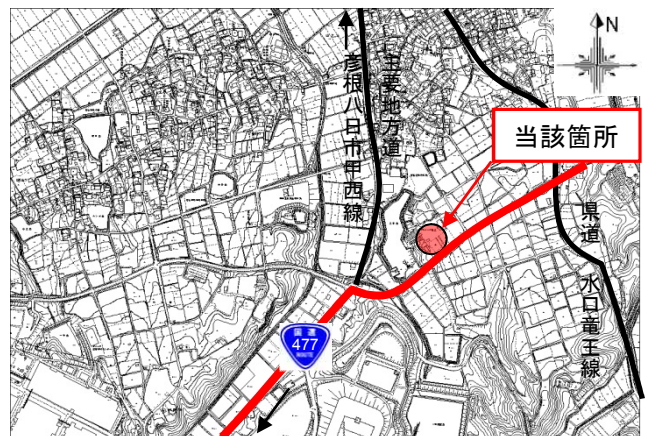


平面図



位置図

至 近江八幡市



至 湖南市

道の駅「くちくまの」

◆路線名：近畿自動車道紀勢線

わかやまけん にしむろぐん かみとんだちよういわさき

◆所在地：和歌山県西牟婁郡上富田町岩崎555-5

◆面積および施設等

・面積：8,598㎡

・上富田町：駐車場20台、トイレ20器、物産品販売施設、情報提供施設、レストラン

・道路管理者：駐車場24台

・整備手法：一体型

◆オープン予定：H27.9

◆特徴

・近畿自動車道紀勢線とも接して立地することから、紀伊半島周辺観光地域の中継地点として世界遺産「熊野古道」の観光案内、「道の駅」案内等を実施

イメージパース



位置図



平面図



位置図



道の駅「すさみ」

◆路線名：国道42号

わかやまけん にしむろぐん すさみちょうえすみ

◆所在地：和歌山県西牟婁郡すさみ町江住808番地の1

◆面積及び施設等

- ・面積：10,539㎡
- ・すさみ町：駐車場42台、物産販売所、飲食物提供施設、水族館、水道水の備蓄、自家発電設備、太陽光発電設備（蓄電池）（予定）ヘリポート、消防団屯所、非常通信施設、仮設住宅設置広場等
- ・道路管理者：駐車場24台、トイレ12器、情報提供施設、休憩コーナー、水道水の備蓄、自家発電機、防災資機材、防災倉庫、土嚢用の砂山整備等
- ・整備手法：一体型

◆オープン予定：H27.9

◆特徴

- ・南海トラフ大地震をはじめとした各種災害に備えた防災拠点
- ・世界遺産「熊野古道大辺路街道」等の案内、観光・学習施設としてエビとカニに特化した水族館を併設

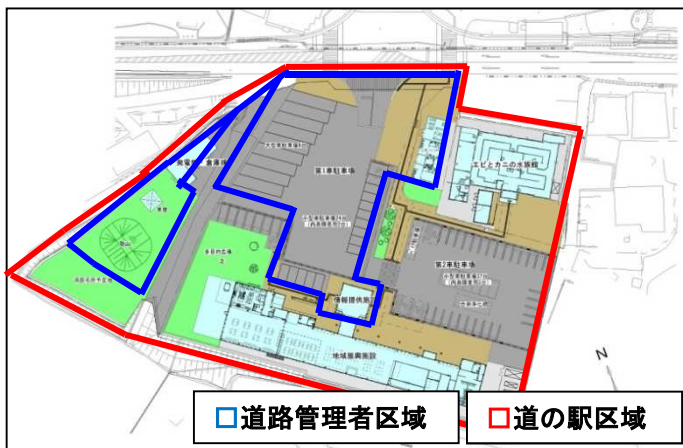
イメージパース



位置図



平面図



位置図



□道路管理者区域 □道の駅区域

道の駅「かつらぎ西」

◆路線名：一般国道24号京奈和自動車道

わかやまけん いとぐん ちょうおおあざかせだひがし

◆所在地：和歌山県伊都郡かつらぎ町大字笠田東1271番地28

◆面積および施設等

- ・面積：9,787㎡
- ・かつらぎ町：物産販売施設、飲食提供施設、インフォメーション施設、イベント広場
- ・道路管理者：駐車場41台、トイレ11器、休憩施設
- ・整備手法：一体型

◆オープン予定：H27.5

◆特徴

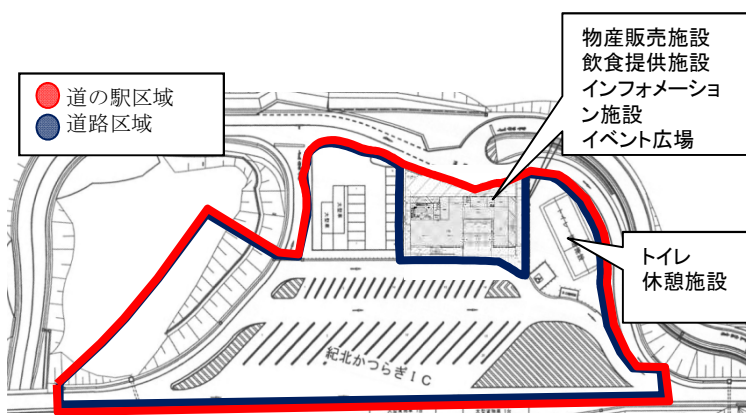
- ・世界遺産登録された「高野山町石道」「丹生都比売神社」などの文化遺産の案内拠点
- ・京奈和自動車道の休憩拠点や周辺体験型観光農園等の案内拠点



イメージパース



位置図



平面図



位置図

道の駅 たいじ

◆路線名：一般国道42号

◆所在地：わかやまけん ひがしむろぐん たいじちょう もりうら
和歌山県 東牟婁郡太地町森浦 143番地の1（予定）

◆面積および施設等

- ・面積：6,000㎡
- ・太地町：駐車場6台、物品販売施設、ふるさと体験施設、レストラン
- ・道路管理者：駐車場51台、トイレ16器、情報提供施設
- ・整備手法：一体型

◆オープン予定：H29.3

◆特徴

- ・観光案内、コンシェルジュの配備、「森浦湾鯨の海構想」と連携した体験型の環境学習
- ・古式捕鯨の発祥の地として、くじらと共に歩んできた歴史・文化の情報発信

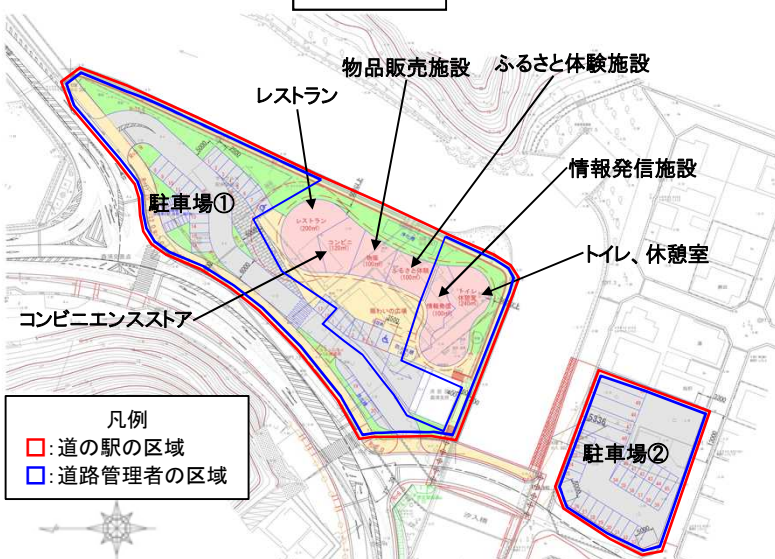
イメージパース



位置図



平面図



位置図



道の駅「きなんせ岩美」^{いわみ}

◆路線名：一般国道9号

◆所在地：鳥取県 岩美郡岩美町 新井337番地4
とっとりけん いわみぐん いわみちょう にい

◆面積および施設等

- ・面積：8,600㎡
- ・岩美町：農水産物直売所、飲食コーナー、コンビニエンスストア、駐車場33台、トイレ6器、地域情報提供コーナー、休憩コーナー
- ・道路管理者：駐車場42台、トイレ13器、道路情報提供コーナー
- ・整備手法：一体型

◆オープン予定：H27.7

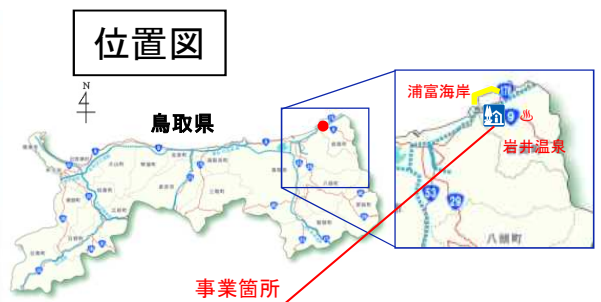
◆特徴

- ・浦富海岸（山陰海岸ジオパーク）等の観光資源を有効に活用した観光振興
- ・新鮮で安全・安心な地元産品（鮮魚・野菜等）を扱う地産地消の拠点、農水産物の6次産業化

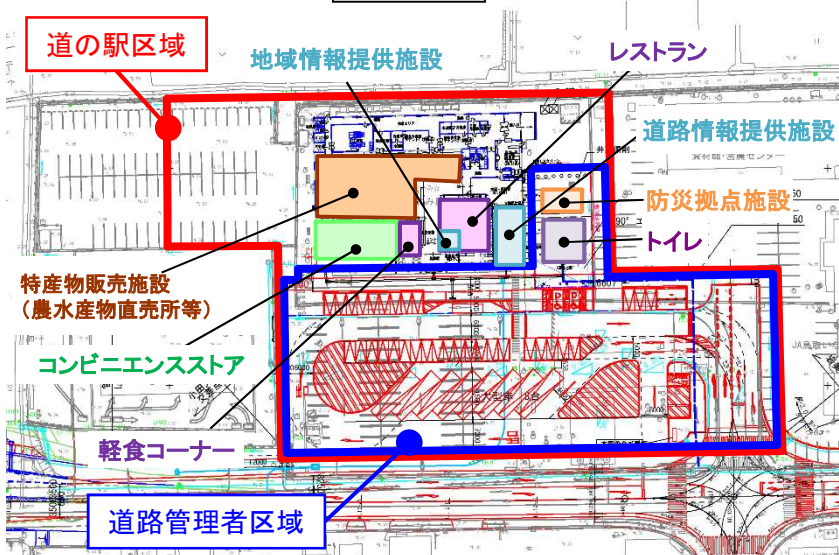
イメージパース



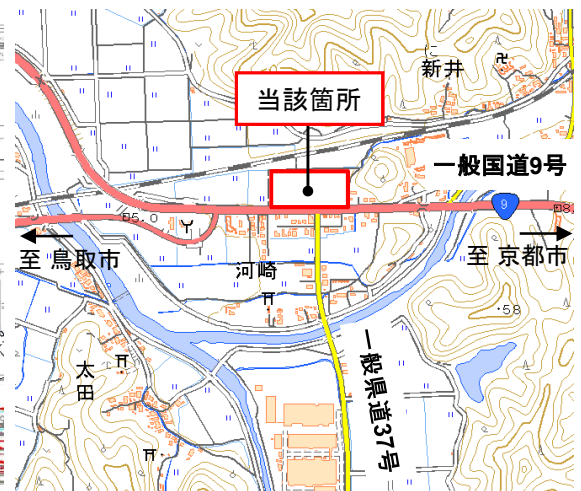
位置図



平面図



位置図



おくだいせん

道の駅「奥大山」

◆路線名：一般国道181号

とっとりけん ひのぐん こうふちょう さがわ

◆所在地：鳥取県日野郡江府町佐川 908-3

◆面積および施設等

- ・面積： 3,700㎡
- ・江府町：駐車場4台、農産物、特産品お土産販売所、レストラン、直売所
- ・道路管理者：駐車場39台、トイレ15器、情報コーナー
- ・整備手法：一体型

◆オープン予定：H27.4.24

◆特徴

- ・奥大山圏域の観光情報や江府町の移住情報を提供
- ・農産物の集荷や、声かけ等の見守り活動による高齢者支援

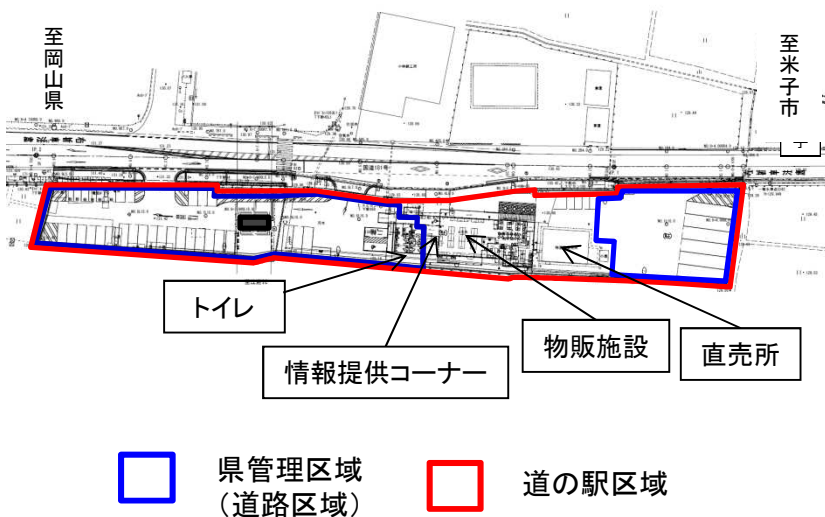
イメージパース



位置図



平面図



位置図



道の駅「潮彩市場防府」

◆路線名：市道 新築地一号線

やまぐちけん ほうふし しんつきじちよう

◆所在地：山口県防府市新築地町2番地3

◆面積および施設等

・面積：11,500㎡

・防府市：駐車場152台、トイレ9器、休憩コーナー、情報提供施設、物品販売施設、製造販売施設、食堂

・整備手法：単独型

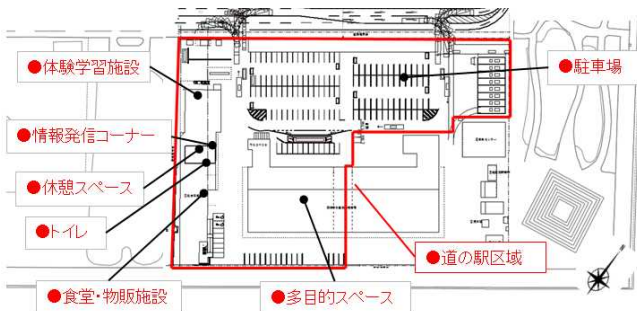
◆オープン予定：H27.9

◆特徴

- ・市内の観光情報拠点と連携し、周遊バス・レンタサイクル拠点等の取組による観光振興
- ・「雑魚」を使った新商品の開発、漁師による直販などにより水産業振興



平面図



位置図



道の駅「上天草さんぱーる」

◆路線名：一般国道266号

くもとけん かみあまくさし おおやのまち

◆所在地：熊本県上天草市大矢野町中11582番地24

◆面積および施設等

- ・面積：24,747㎡
- ・上天草市：駐車場142台、トイレ13器、公衆電話1台、休憩施設、情報提供施設、物産館、レストラン、農村公園、観光案内、EV充電器
- ・整備手法：単独型

◆オープン予定：H27.4

◆特徴

- ・天草地域の玄関口として観光協会と連携した情報発信・周遊観光の拠点
- ・農水産物を利用した和風だしなど、地域活性化に寄与する6次産業の拠点

全景写真



位置図

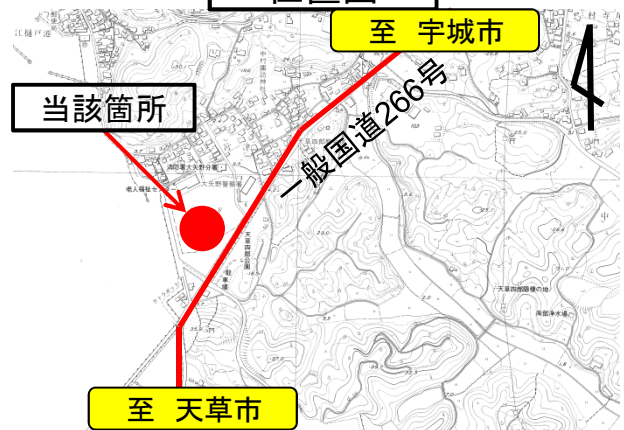


平面図



一般国道266号

位置図



道の駅「うしぶか^{かい さい かん}海彩館」

◆路線名：一般国道266号

◆所在地：熊本県 ^{くまもとけん} 天草市 ^{あまくさし} 牛深町 ^{うしぶかまち} 2286番地116

◆面積および施設等

・面積：17,928㎡

・天草市：駐車場58台、トイレ14器、休憩所、情報提供施設、公衆電話
物産販売施設、フェリー切符売場、レストラン、漁業史資料館、
軍艦長良記念館、ハイヤ資料展示室、喫茶室、観光案内所

・整備手法：単独型

◆オープン予定：H27.4

◆特徴

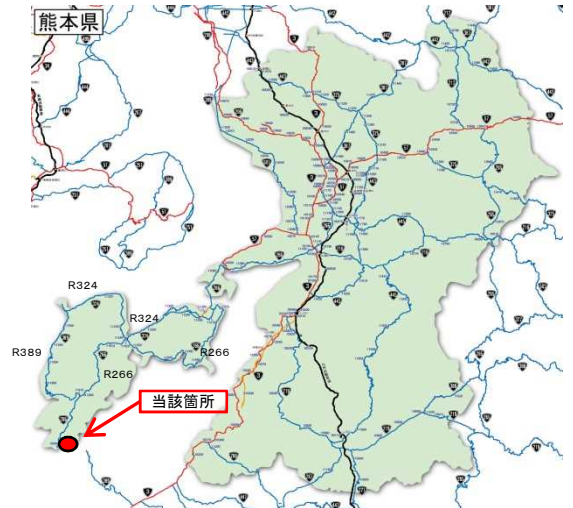
・交通ターミナル・フェリー発着所を併せ持つ、陸路と海路の結節点

・漁業資料館・いけす広場等での展示を通じて地域の歴史や文化を伝える場

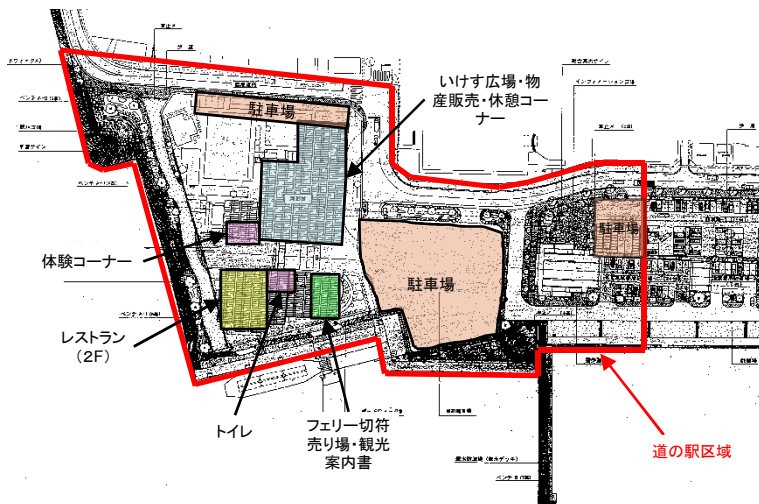
正面写真



位置図



平面図



位置図



道の駅「あそ望の郷くぎの」

◆路線名：主要地方道熊本高森線

◆所在地：くもとけん あそぐん みなみあそむら おおあざ ひさいし ばんち
熊本県阿蘇郡南阿蘇村大字久石2807番地

◆面積及び施設正等

- ・面積：68,926㎡
- ・天草市：駐車場263台、トイレ器18、休憩所、物産館、レストラン、観光案内所、パークゴルフ場、農産加工所、アウトドア情報発信施設

◆整備手法：単独型

◆オープン予定：H27.4

◆特徴：

- ・阿蘇ジオパークなど雄大な自然環境を活用した観光の拠点
- ・電動バイク・電動自転車のレンタルなど、ゼロカーボン・エコツーリズムの取組拠点

現況写真



位置図



当該箇所

平面図



位置図



当該箇所



「道の駅」について

1. 目的

「道の駅」は、道路利用者への安全で快適な道路交通環境の提供、並びに地域振興に寄与することを目的としています。

2. 「道の駅」の基本コンセプト

「道の駅」とは、地域の創意工夫により道路利用者に快適な休憩と多様で質の高いサービスを提供する施設で、
「地域とともに作る個性豊かなにぎわいの場」です。

3. 機能

「道の駅」は、駐車場やトイレなどの「休憩機能」、道路情報や地域情報を提供するための「情報発信機能」、地域との交流によりその地域が持つ魅力を知ってもらう「地域連携機能」の3つの機能を併せ持つ施設です。

4. 主な登録要件

(1) 休憩施設

- 駐車場：道路利用者が24時間無料で利用できる十分な容量の駐車場
- トイレ：清潔で24時間利用可能なトイレ、障害者用トイレも設置

(2) 情報発信施設

- ・道路情報、地域の観光情報、緊急医療情報などを提供できること

(3) 地域連携

- ・地域の歴史文化を紹介する教養施設、地域の特産品等を紹介する農産物直販所などの地域振興施設

(4) 設置者

- ・市町村又は、市町村に代わり得る公的な団体※

※都道府県、地方公共団体が三分の一以上を出資する法人、地方公共団体が推薦する公益法人

(5) その他の配慮事項

- ・施設及び施設間を結ぶ主要経路は、バリアフリーとなっていること

重点「道の駅」制度の概要

- 全国各地で「道の駅」を地域活性化の拠点とする取組が進展しています。
- この動きを応援するため、国土交通省では、重点「道の駅」制度を創設し、優れた「道の駅」を関係機関と連携して重点支援する取組を実施します。



《重点「道の駅」に想定される機能》

**地域外から活力を呼ぶ
ゲートウェイ型**

地域の観光総合窓口機能
地域全体の観光案内、宿泊予約窓口 等

インバウンド観光の促進
外国人案内所、免税店、無料公衆無線LAN、海外対応ATM 等

地方移住等の促進
地方移住のワンストップ窓口
ふるさと納税の情報提供 等

「道の駅」が
活力を呼び、雇用を創出、
地域の好循環へ



**地域の元気を創る
地域センター型**

地域の産業振興
地方特産品のブランド化、6次産業化 等

地域福祉の向上
診療所、役場機能、高齢者住宅 等

高度な防災機能
広域支援の後方支援拠点、防災教育 等

★★★ **全国モデル「道の駅」**
国土交通大臣選定

地域活性化の拠点として、特に優れた機能を継続的に
発揮していると認められるもの

全国的なモデルとして成果を広く周知するとともに、
さらなる機能発揮を重点支援

重点「道の駅」
国土交通大臣選定

地域活性化の拠点となる優れた企画があり、今後の重点支援
で効果的な取組が期待できるもの

取組を広く周知するとともに、取組の実現に向けて、
関係機関が連携し、重点支援

重点「道の駅」候補
地方整備局長等選定

地域活性化の拠点となる企画の具体化に向け、地域での意欲的
な取組が期待できるもの

関係機関が連携し、企画検討等を支援