



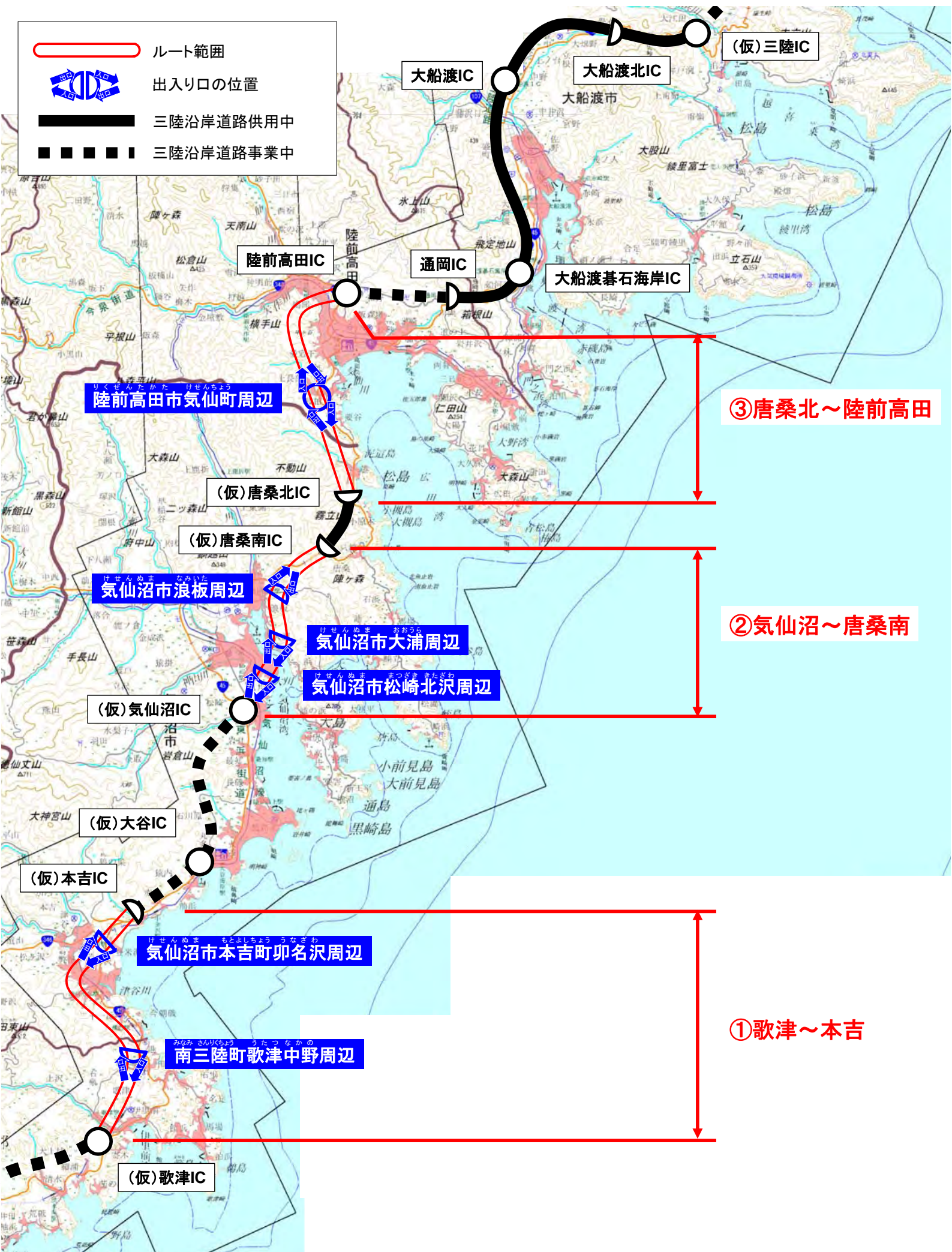


三陸沿岸道路のルート及び出入り口の位置 位置図(1/4)

-  ルート範囲
-  出入り口の位置
-  三陸沿岸道路供用中
-  三陸沿岸道路事業中



③唐桑北～陸前高田

②気仙沼～唐桑南

①歌津～本吉

三陸沿岸道路のルート及び出入り口の位置 位置図(2/4)



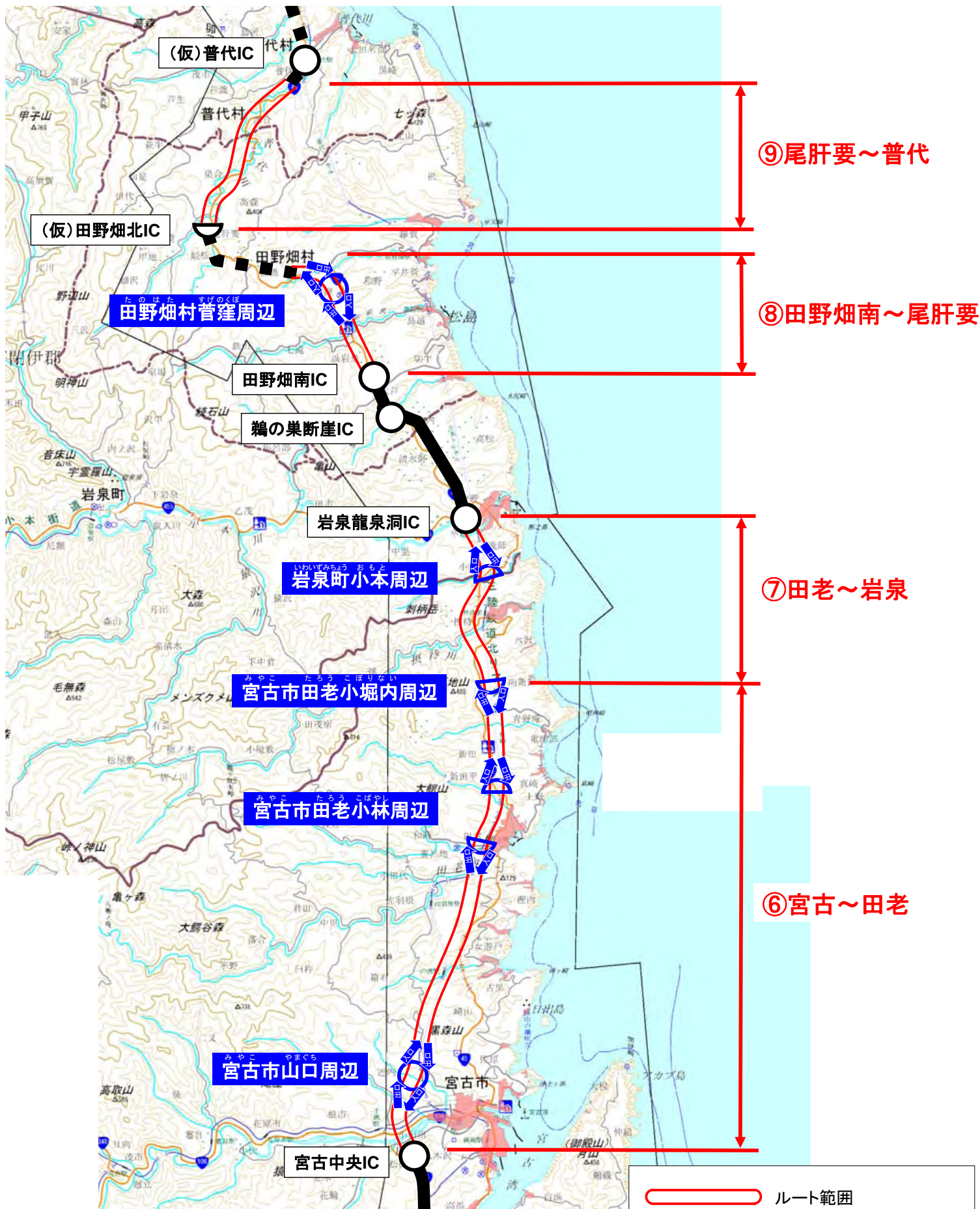
⑤山田～宮古



④吉浜～釜石

| | |
|--|-----------|
| | ルート範囲 |
| | 出入り口の位置 |
| | 三陸沿岸道路供用中 |
| | 三陸沿岸道路事業中 |

三陸沿岸道路のルート及び出入り口の位置 位置図(3/4)



⑨尾肝要～普代

⑧田野畑南～尾肝要

⑦田老～岩泉

⑥宮古～田老

| | |
|--|-----------|
| | ルート範囲 |
| | 出入り口の位置 |
| | 三陸沿岸道路供用中 |
| | 三陸沿岸道路事業中 |

三陸沿岸道路のルート及び出入り口の位置 位置図(4/4)

