

カルテ番号	0752	利用用途分類	廃止施設	評価分類	廃止施設(保育所・幼稚園)
-------	------	--------	------	------	---------------

【施設基本情報】

施設名	旧下関市立第二幼稚園	所在地	入江町10-2			所管課	学校支援課	敷地面積	1,947.00 m ²	うち借地面積	0.00 m ²
		地区	中東	利用圏域	その他	駐車場台数	0台	総延床面積	697.80 m ²	延床面積	697.80 m ²
設置根拠法令		設置条例				複合 関連施設	カルテ番号	施設名	所管課	延床面積	
設置目的	2014年4月 廃園										m ²
											m ²
											m ²

【建物内訳】

No.	物件番号	名称	建築日	主体構造	屋根構造	耐用年数	地上階	地下階	耐震性	財産区分	延床面積
1	2512	旧下関市立第二幼稚園 園舎	1959(S34)/08/12	鉄筋コンクリート	陸屋根	47	2F		×	行政財産	512.16 m ²
2	2513	旧下関市立第二幼稚園 浴場	1959(S34)/08/12	補強コンクリート	陸屋根	38	1F		×	行政財産	3.76 m ²
3	2514	旧下関市立第二幼稚園 園舎	1959(S34)/08/12	鉄筋コンクリート	陸屋根	47	2F		×	行政財産	165.42 m ²
4	2515	旧下関市立第二幼稚園 倉庫	1989(H01)/03/31	補強コンクリート	スレート葺	34	1F		○	行政財産	14.93 m ²
5	2516	旧下関市立第二幼稚園 動物小屋	1990(H02)/03/30	木造	カラー鉄板葺	15	1F		-	行政財産	1.53 m ²
6											m ²
7											m ²
8											m ²
9											m ²
10											m ²
合 計											697.80 m ²

【指定緊急避難場所・指定避難所】

指定緊急 避難場所	地震	津波	高潮	土砂災害	洪水
指定 避難所	指定	収容人員		人	

【施設写真】



【過去5年以内に実施した工事の内容】 (単位:千円)

実施年度	件名	工事費
(No work performed in the last 5 years)		

【公共施設の適正配置に関する方向性】

占有面積	前期末面積	前期増減	機能の方向性	
			前期	中期・後期
713.80 m ²	697.80 m ²	△ 16.00 m ²	→(台帳整理)	廃止

【運営方法等】

運営方法	未利用施設	指定管理者		指定管理期間	~
------	-------	-------	--	--------	---

【利用状況】

区分	H30(2018)年度	R1(2019)年度	R2(2020)年度
開館日数			
園児数			
学級数			
定員			

【歳出情報】 (単位:千円)

区分	H30(2018)年度	R1(2019)年度	R2(2020)年度
施設の コスト	人件費	0	0
	光熱水費等	167	91
	修繕料	0	0
	委託料	0	0
	工事請負費	0	0
	使用料及び賃借料	0	0
その他	3	3	
事業の コスト	人件費	0	0
	委託料・報償費	0	0
	その他	0	0
指定管理料			
歳出計	170	94	230

【歳入情報】 (単位:千円)

区分	H30(2018)年度	R1(2019)年度	R2(2020)年度
施設使用料・負担金等	0	0	0
貸付料・目的外使用料等	1	1	4
その他収入	0	0	0
歳入計	1	1	4

カルテ番号	1172	利用用途分類	廃止施設	評価分類	廃止施設
-------	------	--------	------	------	------

【施設基本情報】

施設名	防災空地上建築物	所在地	長崎新町ほか			所管課	市街地開発課	敷地面積	284.52 m ²	うち借地面積	0.00 m ²
		地区	西部	利用圏域	その他	駐車場台数	台	総延床面積	219.14 m ²	延床面積	219.14 m ²
設置根拠法令		設置条例				複合 関連施設	カルテ番号	施設名	所管課	延床面積	
設置目的	密集市街地の良好な住環境の形成及び防災性の向上を図るため、重点整備地区内の寄附採納老朽建築物を除却し、防災空地として整備するもの。										m ²
											m ²
											m ²


【建物内訳】

No.	物件番号	名称	建築日	主体構造	屋根構造	耐用年数	地上階	地下階	耐震性	財産区分	延床面積
1	10093	防災空地上建築物 明治44年建築	1911(M44)/01/01	木造	瓦葺	4	1F			普通財産	20.66 m ²
2	10094	防災空地上建築物 明治44年建築	1911(M44)/01/01	木造	瓦葺	4	1F			普通財産	1.65 m ²
3	10095	防災空地上建築物 昭和35年建築	1960(S35)/01/01	木造	瓦葺	4	2F			普通財産	64.95 m ²
4	10103	防災空地上建築物 大正11年建築	1922(T11)/01/01	木造	瓦葺	4	1F			普通財産	29.75 m ²
5	10105	防災空地上建築物 昭和12年建築	1937(S12)/01/01	木造	スレート葺	4	1F			普通財産	29.75 m ²
6	10106	防災空地上建築物 昭和12年建築	1937(S12)/01/01	木造	スレート葺	4	1F			普通財産	32.72 m ²
7	10120	防災空地上建築物 昭和25年建築	1950(S25)/01/01	木造	瓦葺	4	1F			普通財産	39.66 m ²
8											m ²
9											m ²
10											m ²
合 計											219.14 m ²

【指定緊急避難場所・指定避難所】

指定緊急 避難場所	地震	津波	高潮	土砂災害	洪水
指定 避難所	指定	収容人員		人	

【施設写真】



【運営方法等】

運営方法	未利用施設	指定管理者		指定管理期間	~
------	-------	-------	--	--------	---

【利用状況】

区分	H30(2018)年度	R1(2019)年度	R2(2020)年度
開館日数			
利用者数			
利用者数/日			
利用可能コマ数			
利用コマ数			
利用率			

【歳出情報】

(単位:千円)

区分	H30(2018)年度	R1(2019)年度	R2(2020)年度
施設の コスト	人件費		
	光熱水費等		
	修繕料		
	委託料		611
	工事請負費		
	使用料及び賃借料		
事業の コスト	その他		
	人件費		
	委託料・報償費		
指定管理料			
歳出計	0	0	611

【歳入情報】

(単位:千円)

区分	H30(2018)年度	R1(2019)年度	R2(2020)年度
施設使用料・負担金等			
貸付料・目的外使用料等			
その他収入			
歳入計	0	0	0

【過去5年以内に実施した工事の内容】 (単位:千円)

実施年度	件名	工事費
(過去5年以内に実施した工事の内容)		

【公共施設の適正配置に関する方向性】

占有面積	前期末面積	前期増減	機能の方向性	
			前期	中期・後期
m ²	m ²	0.00 m ²		

カルテ番号	0763	利用用途分類	廃止施設	評価分類	廃止施設(保育所・幼稚園)
-------	------	--------	------	------	---------------

【施設基本情報】

施設名	旧下関市立桜山幼稚園	所在地	上新地町二丁目7-1			所管課	学校支援課	敷地面積	1,833.00 m ²	うち借地面積	0.00 m ²
		地区	西部	利用圏域	その他	駐車場台数	0台	総延床面積	706.79 m ²	延床面積	706.79 m ²
設置根拠法令		設置条例				複合 関連施設	カルテ番号	施設名	所管課	延床面積	
設置目的	2014年4月 廃園 適応指導教室として使用										m ²
											m ²
											m ²

【建物内訳】

No.	物件番号	名称	建築日	主体構造	屋根構造	耐用年数	地上階	地下階	耐震性	財産区分	延床面積
1	2522	旧下関市立桜山幼稚園 園舎	1974(S49)/07/03	鉄骨造	カラー鉄板葺	34	2F		×	行政財産	689.36 m ²
2	2523	旧下関市立桜山幼稚園 倉庫	1980(S55)/03/31	補強コンクリート	カラー鉄板葺	34	1F		—	行政財産	13.43 m ²
3	2524	旧下関市立桜山幼稚園 園舎	1989(H01)/03/31	鉄骨造	カラー鉄板葺	34	2F		○	行政財産	4.00 m ²
4											m ²
5											m ²
6											m ²
7											m ²
8											m ²
9											m ²
10											m ²
合 計											706.79 m ²

【指定緊急避難場所・指定避難所】

指定緊急 避難場所	地震	津波	高潮	土砂災害	洪水
指定 避難所	指定	収容人員		人	

【施設写真】



【過去5年以内に実施した工事の内容】 (単位:千円)

実施年度	件名	工事費
(No data visible)		

【公共施設の適正配置に関する方向性】

占有面積	前期末面積	前期増減	機能の方向性	
			前期	中期・後期
706.79 m ²	706.79 m ²	0.00 m ²	→	廃止

【運営方法等】

運営方法	未利用施設	指定管理者		指定管理期間	~
------	-------	-------	--	--------	---

【利用状況】

区分	H30(2018)年度	R1(2019)年度	R2(2020)年度
開館日数	0		
園児数			
学級数			
定員			

【歳出情報】

(単位:千円)

区分	H30(2018)年度	R1(2019)年度	R2(2020)年度
施設の コスト	人件費	0	0
	光熱水費等	0	0
	修繕料	96	0
	委託料	0	0
	工事請負費	0	0
	使用料及び賃借料	0	0
	その他	10	10
事業の コスト	人件費	0	0
	委託料・報償費	0	0
	その他	0	0
指定管理料			
歳出計	106	10	10

【歳入情報】

(単位:千円)

区分	H30(2018)年度	R1(2019)年度	R2(2020)年度
施設使用料・負担金等	0	0	0
貸付料・目的外使用料等	2	2	0
その他収入	0	0	0
歳入計	2	2	0

カルテ番号	0712	利用用途分類	廃止施設	評価分類	廃止施設(小学校)
-------	------	--------	------	------	-----------

【施設基本情報】

施設名	旧下関市立神田小学校	所在地	西神田町5-1			所管課	学校支援課	敷地面積	18,034.00 m ²	うち借地面積	0.00 m ²
		地区	西部	利用圏域	その他	駐車場台数	0台	総延床面積	6,195.32 m ²	延床面積	6,195.32 m ²
設置根拠法令	学校教育法	設置条例	下関市立学校の設置等に関する条例			複合 関連施設	カルテ番号	施設名		所管課	延床面積
設置目的	心身の発達に応じて、義務教育として行われる普通教育のうち基礎的なものを施すため、学齢児童を就学させるに必要な施設。										m ²
											m ²
											m ²

【建物内訳】

No.	物件番号	名称	建築日	主体構造	屋根構造	耐用年数	地上階	地下階	耐震性	財産区分	延床面積
1	1872	下関市立神田小学校 第2校舎	1955(S30)/04/01	鉄筋コンクリート	陸屋根	47	3F		×	行政財産	1,022.82 m ²
2	1873	下関市立神田小学校 第1便所	1955(S30)/04/01	鉄筋コンクリート	陸屋根	38	3F		—	行政財産	105.67 m ²
3	1874	下関市立神田小学校 第3校舎	1956(S31)/04/01	鉄筋コンクリート	陸屋根	47	3F		×	行政財産	1,192.82 m ²
4	1875	下関市立神田小学校 第1校舎	1958(S33)/04/01	鉄筋コンクリート	陸屋根	47	3F		×	行政財産	972.32 m ²
5	1876	下関市立神田小学校 第2便所	1958(S33)/04/01	鉄筋コンクリート	陸屋根	38	3F		—	行政財産	107.94 m ²
6	1877	下関市立神田小学校 第5校舎	1959(S34)/04/01	鉄筋コンクリート	陸屋根	47	3F		×	行政財産	1,189.03 m ²
7	1878	下関市立神田小学校 第4校舎	1965(S40)/03/31	鉄筋コンクリート	陸屋根	47	3F		×	行政財産	493.47 m ²
8	1881	下関市立神田小学校 屋内運動場	1980(S55)/03/31	鉄骨造	カラー鉄板葺	34	2F		○	行政財産	792.03 m ²
9	1884	下関市立神田小学校 配膳室	2000(H12)/03/30	鉄骨造	カラー鉄板葺	31	1F		○	行政財産	177.19 m ²
10	99999	ほか5棟の合計									142.03 m ²
合 計											6,195.32 m ²

【指定緊急避難場所・指定避難所】

指定緊急 避難場所	地震	津波	高潮	土砂災害	洪水
	○(グ)	○(グ)	○(グ)	×	○(グ)
指定 避難所	指定		収容人員		
	×	人			

【施設写真】



【過去5年以内に実施した工事の内容】 (単位:千円)

実施年度	件名	工事費
(No work performed in the last 5 years)		

【公共施設の適正配置に関する方向性】

占有面積	前期末面積	前期増減	機能の方向性	
			前期	中期・後期
6,291.22 m ²	0.00 m ²	△ 6,291.22 m ²	集約化済	

【運営方法等】

運営方法	未利用施設	指定管理者		指定管理期間	~
------	-------	-------	--	--------	---

【利用状況】

区分	H30(2018)年度	R1(2019)年度	R2(2020)年度
開館日数	0		
児童数	0		
学級数	0		
定員			

【歳出情報】 (単位:千円)

区分	H30(2018)年度	R1(2019)年度	R2(2020)年度
施設の コスト	人件費	0	0
	光熱水費等	684	632
	修繕料	8	37
	委託料	632	0
	工事請負費	0	0
	使用料及び賃借料	0	0
その他	34	35	
事業の コスト	人件費	0	0
	委託料・報償費	0	0
	その他	0	0
指定管理料			
歳出計	1,358	704	1,044

【歳入情報】 (単位:千円)

区分	H30(2018)年度	R1(2019)年度	R2(2020)年度
施設使用料・負担金等	0	0	0
貸付料・目的外使用料等	4	4	4
その他収入	0	0	0
歳入計	4	4	4

カルテ番号	1171	利用用途分類	廃止施設	評価分類	廃止施設(住宅)
-------	------	--------	------	------	----------

【施設基本情報】

施設名	旧医師公舎	所在地	大学町三丁目33-336			所管課	地域医療課	敷地面積	2,171.93 m ²	うち借地面積	m ²
		地区	山の田	利用圏域	その他	駐車場台数	台	総延床面積	583.12 m ²	延床面積	583.12 m ²
設置根拠法令		設置条例				複合 関連施設	カルテ番号	施設名		所管課	延床面積
設置目的	市民病院に勤務する医師の公舎として設置。平成29年秋以降入居者がおらず、今後も入居予定がない。										m ²
											m ²
											m ²


【建物内訳】

No.	物件番号	名称	建築日	主体構造	屋根構造	耐用年数	地上階	地下階	耐震性	財産区分	延床面積
1	10100	旧医師公舎 住宅	1971(S46)/03/31	鉄筋コンクリート	陸屋根	47	4F			普通財産	554.95 m ²
2	10101	旧医師公舎 倉庫	1971(S46)/03/31	軽量鉄骨造	スレート葺	24	1F			普通財産	28.17 m ²
3											m ²
4											m ²
5											m ²
6											m ²
7											m ²
8											m ²
9											m ²
10											m ²
合 計											583.12 m ²

【指定緊急避難場所・指定避難所】

指定緊急 避難場所	地震	津波	高潮	土砂災害	洪水
指定 避難所	指定	収容人員		人	

【施設写真】



【過去5年以内に実施した工事の内容】 (単位:千円)

実施年度	件名	工事費
(No work items listed)		

【公共施設の適正配置に関する方向性】

占有面積	前期末面積	前期増減	機能の方向性	
			前期	中期・後期
m ²	m ²	0.00 m ²		

【運営方法等】

運営方法	未利用施設	指定管理者		指定管理期間	~
------	-------	-------	--	--------	---

【利用状況】

区分	H30(2018)年度	R1(2019)年度	R2(2020)年度
開館日数			
利用者数			
入居可能戸数			
入居戸数			
入居率			

【歳出情報】

(単位:千円)

区分	H30(2018)年度	R1(2019)年度	R2(2020)年度
施設の コスト	人件費		
	光熱水費等		
	修繕料		
	委託料		
	工事請負費		
	使用料及び賃借料		
事業の コスト	その他		
	人件費		
	委託料・報償費		
指定管理料			
歳出計	0	0	0

【歳入情報】

(単位:千円)

区分	H30(2018)年度	R1(2019)年度	R2(2020)年度
施設使用料・負担金等			
貸付料・目的外使用料等			
その他収入			
歳入計	0	0	0

カルテ番号	0920	利用用途分類	廃止施設	評価分類	廃止施設
-------	------	--------	------	------	------

【施設基本情報】

施設名	下関市消防団勝山分団第4部消防機庫	所在地	大字田倉264-1			所管課	消防局総務課	敷地面積	84.48 m ²	うち借地面積	84.48 m ²
		地区	勝山	利用圏域	その他	駐車場台数	0台	総延床面積	10.82 m ²	延床面積	10.82 m ²
設置根拠法令	消防組織法	設置条例	下関市消防団の設置等に関する条例			複合 関連施設	カルテ番号	施設名		所管課	延床面積
設置目的	消防は、その施設及び人員を活用して、国民の生命、身体及び財産を火災から保護するとともに、水火災又は地震等の災害を防除し、及びこれらの災害による被害を軽減するほか、災害等による傷病者の搬送を適切に行うことを任務とする。										m ²
											m ²
											m ²

【建物内訳】

No.	物件番号	名称	建築日	主体構造	屋根構造	耐用年数	地上階	地下階	耐震性	財産区分	延床面積
1	3074	下関市消防団勝山分団第4部消防機庫	1969(S44)/03/31	補強コンクリート	その他	34	1F		○	行政財産	10.82 m ²
2											m ²
3											m ²
4											m ²
5											m ²
6											m ²
7											m ²
8											m ²
9											m ²
10											m ²
合 計											10.82 m ²

【指定緊急避難場所・指定避難所】

指定緊急 避難場所	地震	津波	高潮	土砂災害	洪水
指定 避難所	指定	収容人員		人	

【施設写真】



【運営方法等】

運営方法	未利用施設	指定管理者		指定管理期間	~
------	-------	-------	--	--------	---

【利用状況】

区分	H30(2018)年度	R1(2019)年度	R2(2020)年度
開館日数	365	365	366
利用者数			
利用者数/日	0.0	0.0	0.0
利用可能コマ数	0	0	0
利用コマ数	0	0	0
利用率			

【歳出情報】

(単位:千円)

区分	H30(2018)年度	R1(2019)年度	R2(2020)年度	
施設の コスト	人件費	0	0	0
	光熱水費等	0	0	0
	修繕料	0	0	0
	委託料			
	工事請負費			
	使用料及び賃借料			
その他	0	0	0	
事業の コスト	人件費			
	委託料・報償費			
	その他	0	0	0
指定管理料				
歳出計	0	0	0	

【歳入情報】

(単位:千円)

区分	H30(2018)年度	R1(2019)年度	R2(2020)年度
施設使用料・負担金等	0	0	0
貸付料・目的外使用料等	0	0	0
その他収入	0	0	0
歳入計	0	0	0

【過去5年以内に実施した工事の内容】 (単位:千円)

実施年度	件名	工事費
(No work items reported)		

【公共施設の適正配置に関する方向性】

占有面積	前期末面積	前期増減	機能の方向性	
			前期	中期・後期
10.82 m ²	10.82 m ²	0.00 m ²	→	→

カルテ番号	0762	利用用途分類	廃止施設	評価分類	廃止施設(保育所・幼稚園)
-------	------	--------	------	------	---------------

【施設基本情報】

施設名	旧下関市立第五幼稚園	所在地	山の田北町4-8			所管課	幼児保育課	敷地面積	2,014.48 m ²	うち借地面積	0.00 m ²
		地区	川中	利用圏域	その他	駐車場台数	0台	総延床面積	788.86 m ²	延床面積	788.86 m ²
設置根拠法令	学校教育法	設置条例	下関市立学校の設置等に関する条例			複合 関連施設	カルテ番号	施設名		所管課	延床面積
設置目的	義務教育及びその後の教育の基礎を培うものとして、幼児を保育し、幼児の健やかな成長のために適当な環境を与えて、その心身の発達を助長することを目的として、未就学児を就園させるために必要な施設。										m ²
											m ²
											m ²

【建物内訳】

No.	物件番号	名称	建築日	主体構造	屋根構造	耐用年数	地上階	地下階	耐震性	財産区分	延床面積
1	171	旧第五幼稚園 園舎	1974(S49)/03/30	鉄骨造	垂鉛メッキ銅板葺	34	2F		×	普通財産	746.50 m ²
2	172	旧第五幼稚園 倉庫	1974(S49)/03/31	コンクリートブロック	垂鉛メッキ銅板葺	34	1F		—	普通財産	9.88 m ²
3	173	旧第五幼稚園 倉庫	1980(S55)/03/31	コンクリートブロック	垂鉛メッキ銅板葺	34	1F		—	普通財産	16.50 m ²
4	10116	旧第五幼稚園 倉庫	1974(S49)/03/31	軽量鉄骨造	垂鉛メッキ銅板葺	24	1F			普通財産	15.98 m ²
5											m ²
6											m ²
7											m ²
8											m ²
9											m ²
10											m ²
合 計											788.86 m ²

【指定緊急避難場所・指定避難所】

指定緊急 避難場所	地震	津波	高潮	土砂災害	洪水
指定 避難所	指定	収容人員		人	

【施設写真】



【過去5年以内に実施した工事の内容】 (単位:千円)

実施年度	件名	工事費
(No work items listed)		

【公共施設の適正配置に関する方向性】

占有面積	前期末面積	前期増減	機能の方向性	
			前期	中期・後期
764.28 m ²	0.00 m ²	△ 764.28 m ²	廃止	

【運営方法等】

運営方法	未利用施設	指定管理者		指定管理期間	~
------	-------	-------	--	--------	---

【利用状況】

区分	H30(2018)年度	R1(2019)年度	R2(2020)年度
開館日数	365		
園児数	10		
学級数	1		
定員	40		

【歳出情報】

(単位:千円)

区分	H30(2018)年度	R1(2019)年度	R2(2020)年度
施設の コスト	人件費	0	0
	光熱水費等	411	0
	修繕料	0	0
	委託料	744	0
	工事請負費	0	0
	使用料及び賃借料	14	0
その他	143	0	
事業の コスト	人件費	20,315	0
	委託料・報償費	242	0
	その他	451	0
指定管理料	0	0	
歳出計	22,320	0	

【歳入情報】

(単位:千円)

区分	H30(2018)年度	R1(2019)年度	R2(2020)年度
施設使用料・負担金等	1,113	0	0
貸付料・目的外使用料等	0	0	0
その他収入	0	0	0
歳入計	1,113	0	

カルテ番号	0935	利用用途分類	廃止施設	評価分類	廃止施設
-------	------	--------	------	------	------

【施設基本情報】

施設名	下関市消防団吉見分団第11部第2消防機庫	所在地	大字蓋井島53			所管課	消防局総務課	敷地面積	15.61 m ²	うち借地面積	15.61 m ²
		地区	吉見	利用圏域	その他	駐車場台数	0台	総延床面積	9.72 m ²	延床面積	9.72 m ²
設置根拠法令	消防組織法	設置条例	下関市消防団の設置等に関する条例			複合 関連施設	カルテ番号	施設名		所管課	延床面積
設置目的	消防は、その施設及び人員を活用して、国民の生命、身体及び財産を火災から保護するとともに、水火災又は地震等の災害を防除し、及びこれらの災害による被害を軽減するほか、災害等による傷病者の搬送を適切に行うことを任務とする。										m ²
											m ²
											m ²

【建物内訳】

No.	物件番号	名称	建築日	主体構造	屋根構造	耐用年数	地上階	地下階	耐震性	財産区分	延床面積
1	3090	下関市消防団吉見分団第11部第2消防機庫	1985(S60)/12/06	鉄筋コンクリート	陸屋根	38	1F		○	行政財産	9.72 m ²
2											m ²
3											m ²
4											m ²
5											m ²
6											m ²
7											m ²
8											m ²
9											m ²
10											m ²
合 計											9.72 m ²

【指定緊急避難場所・指定避難所】

指定緊急 避難場所	地震	津波	高潮	土砂災害	洪水
指定 避難所	指定	収容人員		人	

【施設写真】



【運営方法等】

運営方法	未利用施設	指定管理者		指定管理期間	~
------	-------	-------	--	--------	---

【利用状況】

区分	H30(2018)年度	R1(2019)年度	R2(2020)年度
開館日数	365	365	366
利用者数			
利用者数/日	0.0	0.0	0.0
利用可能コマ数	0	0	0
利用コマ数	0	0	0
利用率			

【歳出情報】

(単位:千円)

区分	H30(2018)年度	R1(2019)年度	R2(2020)年度	
施設の コスト	人件費	0	0	0
	光熱水費等	4	3	3
	修繕料	0	0	0
	委託料			
	工事請負費			
	使用料及び賃借料			
その他	0	0	0	
事業の コスト	人件費			
	委託料・報償費			
	その他	0	0	0
指定管理料				
歳出計	4	3	3	

【歳入情報】

(単位:千円)

区分	H30(2018)年度	R1(2019)年度	R2(2020)年度
施設使用料・負担金等	0	0	0
貸付料・目的外使用料等	0	0	0
その他収入	0	0	0
歳入計	0	0	0

【過去5年以内に実施した工事の内容】 (単位:千円)

実施年度	件名	工事費
(No work items reported)		

【公共施設の適正配置に関する方向性】

占有面積	前期末面積	前期増減	機能の方向性	
			前期	中期・後期
9.72 m ²	9.72 m ²	0.00 m ²	→	→

カルテ番号	0484	利用用途分類	廃止施設	評価分類	廃止施設
-------	------	--------	------	------	------

【施設基本情報】

施設名	老人作業所	所在地	菊川町大字下岡枝188			所管課	菊川市民生活課	敷地面積	166.00 m ²	うち借地面積	0.00 m ²				
		地区	菊川	利用圏域	その他	駐車場台数	50台	総延床面積	79.00 m ²	延床面積	79.00 m ²				
設置根拠法令		設置条例				複合 関連施設	カルテ番号	施設名		所管課	延床面積				
設置目的	老人クラブ会員の陶芸や竹細工等の活動の場として利用											m ²			
															m ²

【建物内訳】

No.	物件番号	名称	建築日	主体構造	屋根構造	耐用年数	地上階	地下階	耐震性	財産区分	延床面積
1	1205	老人作業所 老人福祉施設(作業所)	1955(S30)/04/10	鉄骨造	スレート葺	38	1F		×	行政財産	79.00 m ²
2											m ²
3											m ²
4											m ²
5											m ²
6											m ²
7											m ²
8											m ²
9											m ²
10											m ²
合 計											79.00 m ²

【指定緊急避難場所・指定避難所】

指定緊急 避難場所	地震	津波	高潮	土砂災害	洪水
指定 避難所	指定	収容人員		人	

【施設写真】



【過去5年以内に実施した工事の内容】 (単位:千円)

実施年度	件名	工事費
(No data visible)		

【公共施設の適正配置に関する方向性】

占有面積	前期末面積	前期増減	機能の方向性	
			前期	中期・後期
79.00 m ²	0.00 m ²	△ 79.00 m ²	廃止	

【運営方法等】

運営方法	未利用施設	指定管理者		指定管理期間	~
------	-------	-------	--	--------	---

【利用状況】

区分	H30(2018)年度	R1(2019)年度	R2(2020)年度
開館日数	0	0	0
利用者数			
利用者数/日			
利用可能コマ数	0	0	0
利用コマ数	0	0	0
利用率			

【歳出情報】 (単位:千円)

区分	H30(2018)年度	R1(2019)年度	R2(2020)年度
施設の コスト	人件費	0	0
	光熱水費等		
	修繕料		
	委託料		
	工事請負費	0	0
	使用料及び賃借料		
その他	0	0	0
事業の コスト	人件費		
	委託料・報償費		
	その他	0	0
指定管理料			
歳出計	0	0	0

【歳入情報】 (単位:千円)

区分	H30(2018)年度	R1(2019)年度	R2(2020)年度
施設使用料・負担金等	0	0	0
貸付料・目的外使用料等	0	0	0
その他収入	0	0	0
歳入計	0	0	0

カルテ番号	0817	利用用途分類	廃止施設	評価分類	廃止施設(保育所・幼稚園)
-------	------	--------	------	------	---------------

【施設基本情報】

施設名	旧下関市立岡枝幼稚園	所在地	菊川町大字吉賀2517			所管課	菊川市民生活課	敷地面積	2,388.00 m ²	うち借地面積	0.00 m ²				
		地区	菊川	利用圏域	その他	駐車場台数	3台	総延床面積	322.00 m ²	延床面積	322.00 m ²				
設置根拠法令		設置条例				複合 関連施設	カルテ番号	施設名		所管課	延床面積				
設置目的	義務教育及びその後の教育の基礎を培うものとして、幼児を保育し、幼児の健やかな成長のために適当な環境を与えて、その心身の発達を助長することを目的とする。											m ²			
															m ²

【建物内訳】

No.	物件番号	名称	建築日	主体構造	屋根構造	耐用年数	地上階	地下階	耐震性	財産区分	延床面積
1	1212	旧岡枝幼稚園 旧園舎	1964(S39)/03/01	木造	瓦葺	22	1F		×	行政財産	254.00 m ²
2	1213	旧岡枝幼稚園 旧園舎	1984(S59)/10/01	鉄骨造	瓦葺	34	1F		×	行政財産	52.00 m ²
3	1214	旧岡枝幼稚園 倉庫	1984(S59)/10/01	鉄骨造	瓦葺	31	1F		×	行政財産	16.00 m ²
4											m ²
5											m ²
6											m ²
7											m ²
8											m ²
9											m ²
10											m ²
合 計											322.00 m ²

【指定緊急避難場所・指定避難所】

指定緊急 避難場所	地震	津波	高潮	土砂災害	洪水
指定 避難所	指定	収容人員		人	

【施設写真】



【過去5年以内に実施した工事の内容】 (単位:千円)

実施年度	件名	工事費
(No work performed in the last 5 years)		

【公共施設の適正配置に関する方向性】

占有面積	前期末面積	前期増減	機能の方向性	
			前期	中期・後期
322.00 m ²	0.00 m ²	△ 322.00 m ²	こども園に移行	

【運営方法等】

運営方法	未利用施設	指定管理者		指定管理期間	~
------	-------	-------	--	--------	---

【利用状況】

区分	H30(2018)年度	R1(2019)年度	R2(2020)年度
開館日数	0	0	0
園児数	0	0	0
学級数	0	0	0
定員			

【歳出情報】

(単位:千円)

区分	H30(2018)年度	R1(2019)年度	R2(2020)年度
施設の コスト	人件費	0	0
	光熱水費等		
	修繕料		
	委託料		
	工事請負費	0	0
	使用料及び賃借料		
事業の コスト	その他	0	0
	人件費		
	委託料・報償費		
	その他	0	0
指定管理料			
歳出計	0	0	0

【歳入情報】

(単位:千円)

区分	H30(2018)年度	R1(2019)年度	R2(2020)年度
施設使用料・負担金等	0	0	0
貸付料・目的外使用料等	1	1	1
その他収入	0	0	0
歳入計	1	1	1

カルテ番号	0534	利用用途分類	廃止施設	評価分類	廃止施設
-------	------	--------	------	------	------

【施設基本情報】

施設名	三豊ふるさと館	所在地	豊田町大字大河内951			所管課	豊田地域政策課	敷地面積	306.63 m ²	うち借地面積	0.00 m ²
		地区	豊田	利用圏域	その他	駐車場台数	0台	総延床面積	78.84 m ²	延床面積	78.84 m ²
設置根拠法令						設置条例					
設置目的	山口県公営企業組合より購入。自治会に貸付け、地域行事に使用されていた。					複合 関連施設	カルテ番号	施設名	所管課	延床面積	m ²
										m ²	
										m ²	
										m ²	

【建物内訳】

No.	物件番号	名称	建築日	主体構造	屋根構造	耐用年数	地上階	地下階	耐震性	財産区分	延床面積
1	1289	三豊ふるさと館 集会施設	1966(S41)/07/19	補強コンクリート	その他	22	1F		—	普通財産	78.84 m ²
2											m ²
3											m ²
4											m ²
5											m ²
6											m ²
7											m ²
8											m ²
9											m ²
10											m ²
合 計											78.84 m ²

【指定緊急避難場所・指定避難所】

指定緊急 避難場所	地震	津波	高潮	土砂災害	洪水
指定 避難所	指定	収容人員		人	

【施設写真】



【運営方法等】

運営方法	未利用施設	指定管理者		指定管理期間	~
------	-------	-------	--	--------	---

【利用状況】

区分	H30(2018)年度	R1(2019)年度	R2(2020)年度
開館日数	0	0	0
利用者数			
利用者数/日			
利用可能コマ数	0	0	0
利用コマ数	0	0	0
利用率			

【歳出情報】

(単位:千円)

区分	H30(2018)年度	R1(2019)年度	R2(2020)年度
施設の コスト	人件費	0	0
	光熱水費等		
	修繕料		
	委託料		
	工事請負費	0	0
	使用料及び賃借料		
その他	0	0	
事業の コスト	人件費		
	委託料・報償費		
	その他	0	0
指定管理料			
歳出計	0	0	

【歳入情報】

(単位:千円)

区分	H30(2018)年度	R1(2019)年度	R2(2020)年度
施設使用料・負担金等	0	0	
貸付料・目的外使用料等	0	0	
その他収入	0	0	
歳入計	0	0	

【過去5年以内に実施した工事の内容】 (単位:千円)

実施年度	件名	工事費
(No data)		

【公共施設の適正配置に関する方向性】

占有面積	前期末面積	前期増減	機能の方向性	
			前期	中期・後期
78.84 m ²	78.84 m ²	0.00 m ²	→	廃止

カルテ番号	0535	利用用途分類	廃止施設	評価分類	廃止施設
-------	------	--------	------	------	------

【施設基本情報】

施設名	宇内旧消防機庫	所在地	豊田町大字宇内67			所管課	豊田地域政策課	敷地面積	10.00 m ²	うち借地面積	10.00 m ²
		地区	豊田	利用圏域	その他	駐車場台数	0台	総延床面積	10.00 m ²	延床面積	10.00 m ²
設置根拠法令		設置条例				複合 関連施設	カルテ番号	施設名		所管課	延床面積
設置目的	宇内地区の消防機庫として建設されたもの。機庫移転に伴い用途廃止。										m ²
											m ²
											m ²

【建物内訳】

No.	物件番号	名称	建築日	主体構造	屋根構造	耐用年数	地上階	地下階	耐震性	財産区分	延床面積
1	1290	宇内旧消防機庫	1956(S31)/04/01	木造	瓦葺	15	1F		—	普通財産	10.00 m ²
2											m ²
3											m ²
4											m ²
5											m ²
6											m ²
7											m ²
8											m ²
9											m ²
10											m ²
合 計											10.00 m ²

【運営方法等】

運営方法	未利用施設	指定管理者		指定管理期間	~
------	-------	-------	--	--------	---

【利用状況】

区分	H30(2018)年度	R1(2019)年度	R2(2020)年度
開館日数	0	0	0
利用者数			
利用者数/日			
利用可能コマ数	0	0	0
利用コマ数	0	0	0
利用率			

【歳入情報】

区分	H30(2018)年度	R1(2019)年度	R2(2020)年度
施設使用料・負担金等	0	0	0
貸付料・目的外使用料等	0	0	0
その他収入	0	0	0
歳入計	0	0	0

【歳出情報】

		区分	H30(2018)年度	R1(2019)年度	R2(2020)年度
施設の コスト	人件費		0	0	0
	光熱水費等				
	修繕料				
	委託料				
	工事請負費		0	0	0
	使用料及び賃借料				
	その他		0	0	0
事業の コスト	人件費				
	委託料・報償費				
	その他		0	0	0
	指定管理料				
	歳出計		0	0	0

【指定緊急避難場所・指定避難所】

指定緊急 避難場所	地震	津波	高潮	土砂災害	洪水
指定 避難所	指定	収容人員		人	

【施設写真】



【過去5年以内に実施した工事の内容】

実施年度	件名	工事費
(単位:千円)		

【公共施設の適正配置に関する方向性】

占有面積	前期末面積	前期増減	機能の方向性	
			前期	中期・後期
10.00 m ²	0.00 m ²	△ 10.00 m ²	廃止	

カルテ番号	0536	利用用途分類	廃止施設	評価分類	廃止施設
-------	------	--------	------	------	------

【施設基本情報】

施設名	大河内旧消防機庫	所在地	豊田町大字大河内828-4			所管課	豊田地域政策課	敷地面積	24.00 m ²	うち借地面積	24.00 m ²
		地区	豊田	利用圏域	その他	駐車場台数	0台	総延床面積	24.00 m ²	延床面積	24.00 m ²
設置根拠法令		設置条例				複合 関連施設	カルテ番号	施設名		所管課	延床面積
設置目的	大河内地区の旧消防機庫。機庫移転に伴い用途廃止。									m ²	
										m ²	
										m ²	

【建物内訳】

No.	物件番号	名称	建築日	主体構造	屋根構造	耐用年数	地上階	地下階	耐震性	財産区分	延床面積
1	1291	大河内旧消防機庫	1963(S38)/04/01	木造	その他	15	1F		—	普通財産	24.00 m ²
2											m ²
3											m ²
4											m ²
5											m ²
6											m ²
7											m ²
8											m ²
9											m ²
10											m ²
合 計											24.00 m ²

【指定緊急避難場所・指定避難所】

指定緊急 避難場所	地震	津波	高潮	土砂災害	洪水
指定 避難所	指定	収容人員		人	

【施設写真】



【運営方法等】

運営方法	未利用施設	指定管理者		指定管理期間	~
------	-------	-------	--	--------	---

【利用状況】

区分	H30(2018)年度	R1(2019)年度	R2(2020)年度
開館日数	0	0	0
利用者数			
利用者数/日			
利用可能コマ数	0	0	0
利用コマ数	0	0	0
利用率			

【歳出情報】

(単位:千円)

区分	H30(2018)年度	R1(2019)年度	R2(2020)年度
施設の コスト	人件費	0	0
	光熱水費等		
	修繕料		
	委託料		
	工事請負費	0	0
	使用料及び賃借料		
その他	0	1	1
事業の コスト	人件費		
	委託料・報償費		
	その他	0	0
指定管理料			
歳出計	0	1	1

【歳入情報】

(単位:千円)

区分	H30(2018)年度	R1(2019)年度	R2(2020)年度
施設使用料・負担金等	0	0	0
貸付料・目的外使用料等	0	0	0
その他収入	0	0	0
歳入計	0	0	0

【過去5年以内に実施した工事の内容】 (単位:千円)

実施年度	件名	工事費
(No data visible)		

【公共施設の適正配置に関する方向性】

占有面積	前期末面積	前期増減	機能の方向性	
			前期	中期・後期
24.00 m ²	0.00 m ²	△ 24.00 m ²	廃止	

カルテ番号	0537	利用用途分類	廃止施設	評価分類	廃止施設
-------	------	--------	------	------	------

【施設基本情報】

施設名	一ノ瀬旧消防機庫	所在地	豊田町大字殿敷595-1			所管課	豊田地域政策課	敷地面積	6.00 m ²	うち借地面積	6.00 m ²
		地区	豊田	利用圏域	その他	駐車場台数	0台	総延床面積	6.00 m ²	延床面積	6.00 m ²
設置根拠法令		設置条例				複合 関連施設	カルテ番号	施設名		所管課	延床面積
設置目的	中ノ瀬地区の旧消防機庫。機庫移転に伴い用途廃止。										m ²
											m ²
											m ²

【建物内訳】

No.	物件番号	名称	建築日	主体構造	屋根構造	耐用年数	地上階	地下階	耐震性	財産区分	延床面積
1	1292	一ノ瀬旧消防機庫	1957(S32)/04/01	木造	瓦葺	15	1F		—	普通財産	6.00 m ²
2											m ²
3											m ²
4											m ²
5											m ²
6											m ²
7											m ²
8											m ²
9											m ²
10											m ²
合 計											6.00 m ²

【指定緊急避難場所・指定避難所】

指定緊急 避難場所	地震	津波	高潮	土砂災害	洪水
指定 避難所	指定	収容人員		人	

【施設写真】



【過去5年以内に実施した工事の内容】 (単位:千円)

実施年度	件名	工事費
(No work reported)		

【公共施設の適正配置に関する方向性】

占有面積	前期末面積	前期増減	機能の方向性	
			前期	中期・後期
6.00 m ²	0.00 m ²	△ 6.00 m ²	廃止	

【運営方法等】

運営方法	未利用施設	指定管理者		指定管理期間	~
------	-------	-------	--	--------	---

【利用状況】

区分	H30(2018)年度	R1(2019)年度	R2(2020)年度
開館日数	0	0	0
利用者数			
利用者数/日			
利用可能コマ数	0	0	0
利用コマ数	0	0	0
利用率			

【歳出情報】 (単位:千円)

区分	H30(2018)年度	R1(2019)年度	R2(2020)年度
施設の コスト	人件費	0	0
	光熱水費等		
	修繕料		
	委託料		
	工事請負費	0	0
	使用料及び賃借料		
その他	0	0	
事業の コスト	人件費		
	委託料・報償費		
	その他	0	0
指定管理料			
歳出計	0	0	

【歳入情報】 (単位:千円)

区分	H30(2018)年度	R1(2019)年度	R2(2020)年度
施設使用料・負担金等	0	0	
貸付料・目的外使用料等	0	0	
その他収入	0	0	
歳入計	0	0	

カルテ番号	0541	利用用途分類	廃止施設	評価分類	廃止施設(住宅)
-------	------	--------	------	------	----------

【施設基本情報】

施設名	祇園原住宅(普通財産)	所在地	豊田町大字殿敷2027			所管課	豊田地域政策課	敷地面積	1,818.01 m ²	うち借地面積	0.00 m ²
		地区	豊田	利用圏域	その他	駐車場台数	7台	総延床面積	151.00 m ²	延床面積	151.00 m ²
設置根拠法令		設置条例				複合 関連施設	カルテ番号	施設名		所管課	延床面積
設置目的	取得の経緯は不詳。当初は隔離病舎として使用していたものと推測される。旧豊田町で町営住宅として豊田町営住宅管理条例にもとづき管理されていた。合併後、「住宅として使用できる普通財産」と位置付けられ、市民に貸付け、住宅として使用されていたが、老朽化により現在は新規貸付を行っていない。										m ²
											m ²
											m ²

【建物内訳】

No.	物件番号	名称	建築日	主体構造	屋根構造	耐用年数	地上階	地下階	耐震性	財産区分	延床面積
1	1300	祇園原住宅(普通) 住宅5~7号(普通)	1954(S29)/10/01	木造	瓦葺	22	1F		—	普通財産	148.00 m ²
2	1301	祇園原住宅(普通) 浴場(普通)	1954(S29)/10/01	木造	その他	22	1F		—	普通財産	3.00 m ²
3											m ²
4											m ²
5											m ²
6											m ²
7											m ²
8											m ²
9											m ²
10											m ²
合 計											151.00 m ²

【運営方法等】

運営方法	未利用施設	指定管理者		指定管理期間	~
------	-------	-------	--	--------	---

【利用状況】

区分	H30(2018)年度	R1(2019)年度	R2(2020)年度
開館日数	365	0	0
利用者数			
入居可能戸数	0	0	0
入居戸数	0	0	0
入居率			

【歳入情報】

区分	H30(2018)年度	R1(2019)年度	R2(2020)年度
施設使用料・負担金等	0	0	0
貸付料・目的外使用料等	0	0	0
その他収入	0	0	0
歳入計	0	0	0

【歳出情報】


(単位:千円)

区分	H30(2018)年度	R1(2019)年度	R2(2020)年度
施設の コスト	人件費	0	0
	光熱水費等		
	修繕料		
	委託料		59
	工事請負費	0	0
	使用料及び賃借料		
その他	4	4	5
事業の コスト	人件費		
	委託料・報償費		
	その他	0	0
指定管理料			
歳出計	4	63	5

【指定緊急避難場所・指定避難所】

指定緊急 避難場所	地震	津波	高潮	土砂災害	洪水
指定 避難所	指定	収容人員		人	

【施設写真】



【過去5年以内に実施した工事の内容】 (単位:千円)

実施年度	件名	工事費
(No data visible)		

【公共施設の適正配置に関する方向性】

占有面積	前期末面積	前期増減	機能の方向性	
			前期	中期・後期
151.00 m ²	151.00 m ²	0.00 m ²	→	廃止

カルテ番号	0553	利用用途分類	廃止施設	評価分類	廃止施設(保育所・幼稚園)
-------	------	--------	------	------	---------------

【施設基本情報】

施設名	旧下関市立豊田西保育園	所在地	豊田町大字浮石2509-1			所管課	豊田市民生活課	敷地面積	4,870.70 m ²	うち借地面積	0.00 m ²				
		地区	豊田	利用圏域	その他	駐車場台数	35台	総延床面積	634.64 m ²	延床面積	634.64 m ²				
設置根拠法令	児童福祉法	設置条例	下関市立保育所設置条例			複合 関連施設	カルテ番号	施設名		所管課	延床面積				
設置目的	保育に欠ける乳児及び幼児を入所させて保育するため											m ²			
															m ²

【建物内訳】

No.	物件番号	名称	建築日	主体構造	屋根構造	耐用年数	地上階	地下階	耐震性	財産区分	延床面積
1	1329	下関市立豊田西保育園 保育所	1983(S58)/02/15	鉄筋コンクリート	その他	47	1F		○	普通財産	634.64 m ²
2											m ²
3											m ²
4											m ²
5											m ²
6											m ²
7											m ²
8											m ²
9											m ²
10											m ²
合 計											634.64 m ²

【運営方法等】

運営方法	未利用施設	指定管理者		指定管理期間	~
------	-------	-------	--	--------	---

【利用状況】

区分	H30(2018)年度	R1(2019)年度	R2(2020)年度
開館日数			
園児数			
学級数			
定員			

【歳入情報】

区分	H30(2018)年度	R1(2019)年度	R2(2020)年度
施設使用料・負担金等			
貸付料・目的外使用料等	2	6	6
その他収入			
歳入計	2	6	6

【歳出情報】

区分	H30(2018)年度	R1(2019)年度	R2(2020)年度	
施設の コスト	人件費			
	光熱水費等			
	修繕料			
	委託料	397	132	132
	工事請負費			
	材料及び賃借料			
その他	10			
事業の コスト	人件費			
	委託料・報償費			
	その他			
指定管理料				
歳出計	407	132	132	

【指定緊急避難場所・指定避難所】

指定緊急 避難場所	地震	津波	高潮	土砂災害	洪水
指定 避難所	指定	収容人員		人	

【施設写真】



【過去5年以内に実施した工事の内容】 (単位:千円)

実施年度	件名	工事費
(No work items reported)		

【公共施設の適正配置に関する方向性】

占有面積	前期末面積	前期増減	機能の方向性	
			前期	中期・後期
634.60 m ²	0.00 m ²	△ 634.60 m ²	廃止	

カルテ番号	0828	利用用途分類	廃止施設	評価分類	廃止施設(小学校)
-------	------	--------	------	------	-----------

【施設基本情報】

施設名	旧下関市立殿居小学校	所在地	豊田町大字殿居1040-1			所管課	豊田教育支所	敷地面積	15,736.00 m ²	うち借地面積	0.00 m ²
		地区	豊田	利用圏域	その他	駐車場台数	11台	総延床面積	2,748.40 m ²	延床面積	2,748.40 m ²
設置根拠法令		設置条例				複合 関連施設	カルテ番号	施設名	所管課	延床面積	
設置目的	平成28年3月31日をもって廃校となる。施設の利用等については検討中である。現在、屋内運動場・グラウンドについては、地域に開放している。										m ²
											m ²
											m ²

【建物内訳】

No.	物件番号	名称	建築日	主体構造	屋根構造	耐用年数	地上階	地下階	耐震性	財産区分	延床面積
1	2739	下関市立殿居小学校 校舎	1981(S56)/02/28	鉄筋コンクリート	その他	47	2F			行政財産	1,994.00 m ²
2	2740	下関市立殿居小学校 体育倉庫	1982(S57)/03/31	コンクリートブロック	その他	34	1F			行政財産	25.90 m ²
3	2741	下関市立殿居小学校 屋内運動場	1983(S58)/02/15	鉄筋コンクリート	その他	47	2F			行政財産	680.00 m ²
4	2742	下関市立殿居小学校 飼育小屋	1985(S60)/11/15	木造	その他	15	1F			行政財産	7.45 m ²
5	2743	下関市立殿居小学校 屋外便所及び倉庫	1986(S61)/01/01	コンクリートブロック	その他	34	1F			行政財産	23.05 m ²
6	2744	下関市立殿居小学校 農機具倉庫	1988(S63)/01/01	軽量鉄骨造	その他	24	1F			行政財産	18.00 m ²
7											m ²
8											m ²
9											m ²
10											m ²
合 計											2,748.40 m ²

【指定緊急避難場所・指定避難所】

指定緊急 避難場所	地震	津波	高潮	土砂災害	洪水
	○(グ)	○	○	○	○
指定 避難所	指定	収容人員			
	×	人			

【施設写真】



【過去5年以内に実施した工事の内容】 (単位:千円)

実施年度	件名	工事費
(No data visible)		

【公共施設の適正配置に関する方向性】

占有面積	前期末面積	前期増減	機能の方向性	
			前期	中期・後期
3,080.40 m ²	0.00 m ²	△ 3,080.40 m ²	集約化済	

【運営方法等】

運営方法	未利用施設	指定管理者		指定管理期間	~
------	-------	-------	--	--------	---

【利用状況】

区分	H30(2018)年度	R1(2019)年度	R2(2020)年度
開館日数	0	0	0
児童数	0	0	0
学級数	0	0	0
定員			

【歳出情報】

(単位:千円)

区分	H30(2018)年度	R1(2019)年度	R2(2020)年度
施設の コスト	人件費		0
	光熱水費等	706	672
	修繕料		0
	委託料	245	260
	工事請負費		0
	使用料及び賃借料		0
事業の コスト	その他		5
	人件費		0
	委託料・報償費		0
	その他		0
指定管理料			
歳出計	951	932	772

【歳入情報】

(単位:千円)

区分	H30(2018)年度	R1(2019)年度	R2(2020)年度
施設使用料・負担金等	0	0	0
貸付料・目的外使用料等	9	9	10
その他収入	0	0	0
歳入計	9	9	10

カルテ番号	0831	利用用途分類	廃止施設	評価分類	廃止施設(小学校)
-------	------	--------	------	------	-----------

【施設基本情報】

施設名	旧下関市立三豊小学校	所在地	豊田町大字地吉122			所管課	豊田教育支所	敷地面積	17,627.00 m ²	うち借地面積	0.00 m ²
		地区	豊田	利用圏域	その他	駐車場台数	7台	総延床面積	1,935.22 m ²	延床面積	1,935.22 m ²
設置根拠法令		設置条例				複合 関連施設	カルテ番号	施設名	所管課	延床面積	
設置目的	平成27年3月31日をもって廃校となり、施設の利用等については検討中である。現在、屋内運動場・グラウンドについては、地域に開放している。										m ²
											m ²
											m ²

【建物内訳】

No.	物件番号	名称	建築日	主体構造	屋根構造	耐用年数	地上階	地下階	耐震性	財産区分	延床面積
1	2763	旧三豊小学校 校舎	1953(S28)/02/01	鉄筋コンクリート	その他	47	2F			行政財産	743.00 m ²
2	2767	旧三豊小学校 渡廊下	1980(S55)/06/30	木造	その他	22	1F			行政財産	46.00 m ²
3	2768	旧三豊小学校 倉庫	1980(S55)/10/30	鉄筋コンクリート	その他	38	1F			行政財産	15.00 m ²
4	2769	旧三豊小学校 体育館	1985(S60)/03/20	鉄筋コンクリート	その他	47	1F			行政財産	680.80 m ²
5	2770	旧三豊小学校 校舎	1985(S60)/03/20	鉄筋コンクリート	その他	47	1F			行政財産	162.36 m ²
6	2771	旧三豊小学校 ランチルーム	1985(S60)/03/20	鉄筋コンクリート	その他	41	1F			行政財産	151.00 m ²
7	2773	旧三豊小学校 便所	1990(H02)/01/01	コンクリートブロック	その他	34	1F			行政財産	34.18 m ²
8	2774	旧三豊小学校 倉庫	1991(H03)/10/01	コンクリートブロック	陸屋根	34	1F			行政財産	35.00 m ²
9	2775	旧三豊小学校 倉庫	1992(H04)/03/09	鉄骨造	その他	31	1F			行政財産	29.16 m ²
10	99999	ほか4棟の合計									38.72 m ²
合 計											1,935.22 m ²

【運営方法等】

運営方法	未利用施設	指定管理者		指定管理期間	~
------	-------	-------	--	--------	---

【利用状況】

区分	H30(2018)年度	R1(2019)年度	R2(2020)年度
開館日数	0	0	0
児童数		0	0
学級数	0	0	0
定員	0	0	0

【歳入情報】

区分	H30(2018)年度	R1(2019)年度	R2(2020)年度
施設使用料・負担金等	0	0	0
貸付料・目的外使用料等	7	7	6
その他収入	0	0	0
歳入計	7	7	6

【歳出情報】

区分	H30(2018)年度	R1(2019)年度	R2(2020)年度
施設の コスト	人件費		0
	光熱水費等	456	318
	修繕料	17	0
	委託料	476	304
	工事請負費		0
	使用料及び賃借料		0
事業の コスト	その他		5
	人件費		0
	委託料・報償費		0
	その他		0
指定管理料			
歳出計	949	622	334

【指定緊急避難場所・指定避難所】

指定緊急 避難場所	地震	津波	高潮	土砂災害	洪水
	○(グ)	○	○	×	○
指定 避難所	指定	収容人員			
	×	人			

【施設写真】



【過去5年以内に実施した工事の内容】 (単位:千円)

実施年度	件名	工事費
(No work items reported)		

【公共施設の適正配置に関する方向性】

占有面積	前期末面積	前期増減	機能の方向性	
			前期	中期・後期
2,217.72 m ²	1,935.22 m ²	△ 282.50 m ²	→(台帳整理)	廃止

カルテ番号	0826	利用用途分類	廃止施設	評価分類	廃止施設(中学校)
-------	------	--------	------	------	-----------

【施設基本情報】

施設名	旧下関市立豊田西中学校	所在地	豊田町大字浮石2593-2			所管課	豊田教育支所	敷地面積	15,124.00 m ²	うち借地面積	0.00 m ²	
		地区	豊田	利用圏域	その他	駐車場台数	15台	総延床面積	2,990.04 m ²	延床面積	2,990.04 m ²	
設置根拠法令		設置条例				複合 関連施設	カルテ番号	施設名		所管課	延床面積	
設置目的	平成24年4月の中学校統合により廃校。施設の利用等については検討中である。											m ²
												m ²
												m ²

【建物内訳】

No.	物件番号	名称	建築日	主体構造	屋根構造	耐用年数	地上階	地下階	耐震性	財産区分	延床面積
1	2728	旧豊田西中学校 校舎	1958(S33)/03/01	鉄筋コンクリート	その他	47	2F			行政財産	1,686.00 m ²
2	2729	旧豊田西中学校 便所	1958(S33)/03/01	鉄筋コンクリート	その他	38	1F			行政財産	64.00 m ²
3	2730	旧豊田西中学校 倉庫物置	1958(S33)/03/01	木造	その他	15	1F			行政財産	33.00 m ²
4	2732	旧豊田西中学校 倉庫物置	1958(S33)/03/01	木造	その他	15	1F			行政財産	26.00 m ²
5	2733	旧豊田西中学校 技術教室	1958(S33)/03/01	鉄筋コンクリート	その他	47	1F			行政財産	208.00 m ²
6	2734	旧豊田西中学校 校舎(特別教室)	1958(S33)/03/01	木造	その他	22	1F			行政財産	9.00 m ²
7	2736	旧豊田西中学校 ランチルーム	1985(S60)/03/15	鉄筋コンクリート	その他	41	1F			行政財産	200.00 m ²
8	2737	旧豊田西中学校 自転車置場	1985(S60)/03/15	木造	その他	15	1F			行政財産	69.56 m ²
9	2738	旧豊田西中学校 屋内運動場	1986(S61)/02/17	鉄筋コンクリート	その他	47	1F			行政財産	684.96 m ²
10	99999	ほか2棟の合計									9.52 m ²
合 計											2,990.04 m ²

【指定緊急避難場所・指定避難所】

指定緊急 避難場所	地震	津波	高潮	土砂災害	洪水
指定 避難所	指定	収容人員		人	

【施設写真】



【過去5年以内に実施した工事の内容】 (単位:千円)

実施年度	件名	工事費
(No data visible)		

【公共施設の適正配置に関する方向性】

占有面積	前期末面積	前期増減	機能の方向性	
			前期	中期・後期
3,322.04 m ²	2,990.04 m ²	△ 332.00 m ²	→(台帳整理)	集約化

【運営方法等】

運営方法	未利用施設	指定管理者		指定管理期間	~
------	-------	-------	--	--------	---

【利用状況】

区分	H30(2018)年度	R1(2019)年度	R2(2020)年度
開館日数	0	0	0
生徒数	0	0	0
学級数	0	0	0
定員	0	0	0

【歳入情報】

区分	H30(2018)年度	R1(2019)年度	R2(2020)年度
施設使用料・負担金等	0	0	0
貸付料・目的外使用料等	0	0	0
その他収入	0	0	0
歳入計	0	0	0

【歳出情報】

区分	H30(2018)年度	R1(2019)年度	R2(2020)年度
施設の コスト	人件費		0
	光熱水費等	293	44
	修繕料		0
	委託料	466	730
	工事請負費	0	0
	使用料及び賃借料		0
事業の コスト	その他	500	0
	人件費		0
	委託料・報償費		0
	その他	0	0
指定管理料			
歳出計	1,259	774	188

カルテ番号	0597	利用用途分類	廃止施設	評価分類	廃止施設
-------	------	--------	------	------	------

【施設基本情報】

施設名	金塚倉庫	所在地	豊浦町大字川棚5541-2			所管課	豊浦地域政策課	敷地面積	580.98 m ²	うち借地面積	0.00 m ²
		地区	豊浦	利用圏域	その他	駐車場台数	0台	総延床面積	226.80 m ²	延床面積	226.80 m ²
設置根拠法令		設置条例				複合 関連施設	カルテ番号	施設名		所管課	延床面積
設置目的	豊浦総合支所における、使用頻度の低い物品等を保管するため。									m ²	
										m ²	
										m ²	

【建物内訳】

No.	物件番号	名称	建築日	主体構造	屋根構造	耐用年数	地上階	地下階	耐震性	財産区分	延床面積
1	1475	金塚倉庫	1965(S40)/03/31	鉄筋コンクリート	陸屋根	38	2F		—	普通財産	226.80 m ²
2											m ²
3											m ²
4											m ²
5											m ²
6											m ²
7											m ²
8											m ²
9											m ²
10											m ²
合 計											226.80 m ²

【指定緊急避難場所・指定避難所】

指定緊急 避難場所	地震	津波	高潮	土砂災害	洪水
指定 避難所	指定	収容人員		人	

【施設写真】



【過去5年以内に実施した工事の内容】 (単位:千円)

実施年度	件名	工事費
(No work performed in the last 5 years)		

【公共施設の適正配置に関する方向性】

占有面積	前期末面積	前期増減	機能の方向性	
			前期	中期・後期
226.80 m ²	0.00 m ²	△ 226.80 m ²	廃止	

【運営方法等】

運営方法	未利用施設	指定管理者		指定管理期間	~
------	-------	-------	--	--------	---

【利用状況】

区分	H30(2018)年度	R1(2019)年度	R2(2020)年度
開館日数	0	0	0
利用者数	0	0	0
利用者数/日			
利用可能コマ数	0	0	0
利用コマ数	0	0	0
利用率			

【歳出情報】

(単位:千円)

区分	H30(2018)年度	R1(2019)年度	R2(2020)年度
施設の コスト	人件費	0	0
	光熱水費等	0	0
	修繕料	0	0
	委託料	91	0
	工事請負費	0	0
	使用料及び賃借料	0	0
その他	1	1	
事業の コスト	人件費	0	0
	委託料・報償費	0	0
	その他	0	0
指定管理料			
歳出計	92	1	

【歳入情報】

(単位:千円)

区分	H30(2018)年度	R1(2019)年度	R2(2020)年度
施設使用料・負担金等	0	0	
貸付料・目的外使用料等	0	0	
その他収入	0	0	
歳入計	0	0	

カルテ番号	0861	利用用途分類	廃止施設	評価分類	廃止施設(住宅)
-------	------	--------	------	------	----------

【施設基本情報】

施設名	宇賀教職員住宅	所在地	豊浦町大字宇賀8023-1			所管課	豊浦教育支所	敷地面積	363.20 m ²	うち借地面積	0.00 m ²	
		地区	豊浦	利用圏域	その他	駐車場台数	0台	総延床面積	132.90 m ²	延床面積	132.90 m ²	
設置根拠法令		設置条例				複合 関連施設	カルテ番号	施設名		所管課	延床面積	
設置目的												m ²
												m ²
												m ²

【建物内訳】

No.	物件番号	名称	建築日	主体構造	屋根構造	耐用年数	地上階	地下階	耐震性	財産区分	延床面積
1	2858	宇賀教職員住宅	1983(S58)/02/28	補強コンクリート	陸屋根	38	2F		○	普通財産	132.90 m ²
2											m ²
3											m ²
4											m ²
5											m ²
6											m ²
7											m ²
8											m ²
9											m ²
10											m ²
合 計											132.90 m ²

【指定緊急避難場所・指定避難所】

指定緊急 避難場所	地震	津波	高潮	土砂災害	洪水
指定 避難所	指定	収容人員		人	

【施設写真】



【過去5年以内に実施した工事の内容】 (単位:千円)

実施年度	件名	工事費
(No data visible)		

【公共施設の適正配置に関する方向性】

占有面積	前期末面積	前期増減	機能の方向性	
			前期	中期・後期
132.00 m ²	0.00 m ²	△ 132.00 m ²	廃止	

【運営方法等】

運営方法	未利用施設	指定管理者		指定管理期間	~
------	-------	-------	--	--------	---

【利用状況】

区分	H30(2018)年度	R1(2019)年度	R2(2020)年度
開館日数			
利用者数	0	0	
入居可能戸数	4	4	4
入居戸数	0	0	0
入居率	0.0%	0.0%	0.0%

【歳出情報】

(単位:千円)

区分	H30(2018)年度	R1(2019)年度	R2(2020)年度
施設の コスト	人件費	0	0
	光熱水費等	8	5
	修繕料	0	0
	委託料	198	0
	工事請負費	0	0
	使用料及び賃借料	0	0
事業の コスト	その他	4	4
	人件費	0	0
	委託料・報償費	0	0
	その他	0	0
指定管理料			
歳出計	210	9	7

【歳入情報】

(単位:千円)

区分	H30(2018)年度	R1(2019)年度	R2(2020)年度
施設使用料・負担金等	0	0	0
貸付料・目的外使用料等	1	1	1
その他収入	0	0	0
歳入計	1	1	1

カルテ番号	0612	利用用途分類	廃止施設	評価分類	廃止施設(保育所・幼稚園)
-------	------	--------	------	------	---------------

【施設基本情報】

施設名	旧下関市立小野保育園	所在地	豊浦町大字川棚1437			所管課	豊浦市民生活課	敷地面積	934.00 m ²	うち借地面積	0.00 m ²
		地区	豊浦	利用圏域	その他	駐車場台数	20台	総延床面積	199.19 m ²	延床面積	199.19 m ²
設置根拠法令		設置条例				複合 関連施設	カルテ番号	施設名	所管課	延床面積	
設置目的	平成13年4月1日、小野保育所を休園。 平成15年5月2日、休園施設を利用し、子育て広場(つくしんぼ)を開設。子育て家庭に対する育児不安などについての相談や指導を行い、地域の子育て支援機能の充実を図った。 平成27年4月1日、川棚こども園に併設された川棚子育て支援センターに機能移管したため、廃園となった。										m ²
											m ²
											m ²

【建物内訳】

No.	物件番号	名称	建築日	主体構造	屋根構造	耐用年数	地上階	地下階	耐震性	財産区分	延床面積
1	1493	旧下関市立小野保育園 保育園	1983(S58)/01/01	鉄筋コンクリート	陸屋根	47	1F		○	行政財産	189.47 m ²
2	1494	旧下関市立小野保育園 倉庫	1983(S58)/01/01	鉄骨造	陸屋根	31	1F		○	行政財産	9.72 m ²
3											m ²
4											m ²
5											m ²
6											m ²
7											m ²
8											m ²
9											m ²
10											m ²
合 計											199.19 m ²

【指定緊急避難場所・指定避難所】

指定緊急 避難場所	地震	津波	高潮	土砂災害	洪水
指定 避難所	指定	収容人員		人	

【施設写真】



【過去5年以内に実施した工事の内容】 (単位:千円)

実施年度	件名	工事費
(No data visible)		

【公共施設の適正配置に関する方向性】

占有面積	前期末面積	前期増減	機能の方向性	
			前期	中期・後期
199.19 m ²	0.00 m ²	△ 199.19 m ²	廃止済	

【運営方法等】

運営方法	未利用施設	指定管理者		指定管理期間	~
------	-------	-------	--	--------	---

【利用状況】

区分	H30(2018)年度	R1(2019)年度	R2(2020)年度
開館日数	0	0	0
園児数			
学級数	0	0	0
定員	0	0	0

【歳出情報】

(単位:千円)

区分	H30(2018)年度	R1(2019)年度	R2(2020)年度
施設の コスト	人件費	0	0
	光熱水費等		
	修繕料		
	委託料		
	工事請負費	0	0
	使用料及び賃借料		
事業の コスト	その他	0	0
	人件費		
	委託料・報償費		
	その他	0	0
指定管理料			
歳出計	0	0	0

【歳入情報】

(単位:千円)

区分	H30(2018)年度	R1(2019)年度	R2(2020)年度
施設使用料・負担金等	0	0	0
貸付料・目的外使用料等	0	0	0
その他収入	0	0	0
歳入計	0	0	0

令和2年度(2020年度)

公共施設カルテ

カルテ番号	0841	利用用途分類	廃止施設	評価分類	廃止施設(保育所・幼稚園)
-------	------	--------	------	------	---------------

【施設基本情報】

施設名	旧下関市立室津幼稚園	所在地	豊浦町大字室津下669-7			所管課	豊浦市民生活課	敷地面積	1,422.00 m ²	うち借地面積	0.00 m ²
		地区	豊浦	利用圏域	その他	駐車場台数	8台	総延床面積	334.00 m ²	延床面積	334.00 m ²
設置根拠法令	学校教育法	設置条例	下関市立学校の設置等に関する条例			複合 関連施設	カルテ番号	施設名	所管課	延床面積	
設置目的	義務教育及びその後の教育の基礎を培うものとして、幼児を保育し、幼児の健やかな成長のために適当な環境を与えて、その心身の発達を助長することを目的として、未就学児を就園させるために必要な施設。平成31年3月末で廃園									m ²	
										m ²	
										m ²	

【建物内訳】

No.	物件番号	名称	建築日	主体構造	屋根構造	耐用年数	地上階	地下階	耐震性	財産区分	延床面積
1	1499	下関市立室津幼稚園 幼稚園舎	1972(S47)/11/01	鉄骨造	カラー鉄板葺	34	1F		—	行政財産	315.00 m ²
2	1500	下関市立室津幼稚園 倉庫	1979(S54)/03/01	補強コンクリート	カラー鉄板葺	34	1F		—	行政財産	10.00 m ²
3	1501	下関市立室津幼稚園 倉庫	1983(S58)/03/01	補強コンクリート	陸屋根	34	1F		○	行政財産	9.00 m ²
4											m ²
5											m ²
6											m ²
7											m ²
8											m ²
9											m ²
10											m ²
合 計											334.00 m ²

【指定緊急避難場所・指定避難所】

指定緊急 避難場所	地震	津波	高潮	土砂災害	洪水
指定 避難所	指定	収容人員		人	

【施設写真】



【過去5年以内に実施した工事の内容】 (単位:千円)

実施年度	件名	工事費
(No work performed in the last 5 years)		

【公共施設の適正配置に関する方向性】

占有面積	前期末面積	前期増減	機能の方向性	
			前期	中期・後期
334.00 m ²	0.00 m ²	△ 334.00 m ²	廃止	

【運営方法等】

運営方法	未利用施設	指定管理者		指定管理期間	~
------	-------	-------	--	--------	---

【利用状況】

区分	H30(2018)年度	R1(2019)年度	R2(2020)年度
開館日数	365	0	0
園児数	2	0	0
学級数	1	0	0
定員	20	0	0

【歳入情報】 (単位:千円)

区分	H30(2018)年度	R1(2019)年度	R2(2020)年度
施設使用料・負担金等	2,225	0	0
貸付料・目的外使用料等		0	0
その他収入		0	0
歳入計	2,225	0	0

【歳出情報】 (単位:千円)

区分	H30(2018)年度	R1(2019)年度	R2(2020)年度
施設の コスト	人件費	0	0
	光熱水費等	206	0
	修繕料	0	
	委託料	960	
	工事請負費		
	使用料及び賃借料	36	
事業の コスト	その他	59	0
	人件費	18,334	0
	委託料・報償費	15	0
	その他	228	0
指定管理料			
歳出計	19,838	0	0

カルテ番号	0844	利用用途分類	廃止施設	評価分類	廃止施設(保育所・幼稚園)
-------	------	--------	------	------	---------------

【施設基本情報】

施設名	旧下関市立小串幼稚園	所在地	豊浦町大字小串630			所管課	豊浦市民生活課	敷地面積	2,057.00 m ²	うち借地面積	0.00 m ²	
		地区	豊浦	利用圏域	その他	駐車場台数	10台	総延床面積	442.00 m ²	延床面積	442.00 m ²	
設置根拠法令		設置条例				複合 関連施設	カルテ番号	施設名		所管課	延床面積	
設置目的	平成27年4月1日より休園 平成29年3月末で廃園											m ²
												m ²
												m ²

【建物内訳】

No.	物件番号	名称	建築日	主体構造	屋根構造	耐用年数	地上階	地下階	耐震性	財産区分	延床面積
1	1507	旧小串幼稚園 幼稚園舎	1979(S54)/01/01	鉄骨造	カラー鉄板葺	34	1F		—	行政財産	432.00 m ²
2	1508	旧小串幼稚園 倉庫	1982(S57)/03/01	補強コンクリート	カラー鉄板葺	34	1F		—	行政財産	10.00 m ²
3											m ²
4											m ²
5											m ²
6											m ²
7											m ²
8											m ²
9											m ²
10											m ²
合 計											442.00 m ²

【指定緊急避難場所・指定避難所】

指定緊急 避難場所	地震	津波	高潮	土砂災害	洪水
指定 避難所	指定	収容人員		人	

【施設写真】



【過去5年以内に実施した工事の内容】 (単位:千円)

実施年度	件名	工事費
(No work items reported)		

【公共施設の適正配置に関する方向性】

占有面積	前期末面積	前期増減	機能の方向性	
			前期	中期・後期
442.00 m ²	0.00 m ²	△ 442.00 m ²	廃止済	

【運営方法等】

運営方法	未利用施設	指定管理者		指定管理期間	~
------	-------	-------	--	--------	---

【利用状況】

区分	H30(2018)年度	R1(2019)年度	R2(2020)年度
開館日数	0	0	0
園児数	0	0	0
学級数	0	0	0
定員			

【歳出情報】

(単位:千円)

区分	H30(2018)年度	R1(2019)年度	R2(2020)年度
施設の コスト	人件費	0	0
	光熱水費等		
	修繕料		
	委託料		
	工事請負費	0	0
	使用料及び賃借料		
事業の コスト	その他	0	0
	人件費		
	委託料・報償費		
	その他	0	0
	指定管理料		
歳出計	0	0	0

【歳入情報】

(単位:千円)

区分	H30(2018)年度	R1(2019)年度	R2(2020)年度
施設使用料・負担金等	0	0	0
貸付料・目的外使用料等	0	0	0
その他収入	0	0	0
歳入計	0	0	0

カルテ番号	0654	利用用途分類	廃止施設	評価分類	廃止施設
-------	------	--------	------	------	------

【施設基本情報】

施設名	旧粟野第一保育園	所在地	豊北町大字粟野4865			所管課	豊北地域政策課	敷地面積	1,397.39 m ²	うち借地面積	0.00 m ²
		地区	豊北	利用圏域	その他	駐車場台数	20台	総延床面積	374.47 m ²	延床面積	374.47 m ²
設置根拠法令		設置条例				複合 関連施設	カルテ番号	施設名		所管課	延床面積
設置目的	保育に欠けるその乳児及び幼児を入所させて保育するために設置。倉庫として利用していたが、現在は利用なし。										m ²
											m ²
											m ²

【建物内訳】

No.	物件番号	名称	建築日	主体構造	屋根構造	耐用年数	地上階	地下階	耐震性	財産区分	延床面積
1	1610	旧粟野第一保育園 (旧)第一保育園	1953(S28)/08/31	木造	瓦葺	4	1F		—	普通財産	374.47 m ²
2											m ²
3											m ²
4											m ²
5											m ²
6											m ²
7											m ²
8											m ²
9											m ²
10											m ²
合 計											374.47 m ²

【指定緊急避難場所・指定避難所】

指定緊急 避難場所	地震	津波	高潮	土砂災害	洪水
指定 避難所	指定	収容人員		人	

【施設写真】



【過去5年以内に実施した工事の内容】 (単位:千円)

実施年度	件名	工事費
(No data visible)		

【公共施設の適正配置に関する方向性】

占有面積	前期末面積	前期増減	機能の方向性	
			前期	中期・後期
381.19 m ²	0.00 m ²	△ 381.19 m ²	廃止済	

【運営方法等】

運営方法	未利用施設	指定管理者		指定管理期間	~
------	-------	-------	--	--------	---

【利用状況】

区分	H30(2018)年度	R1(2019)年度	R2(2020)年度
開館日数	0	0	0
利用者数			
利用者数/日			
利用可能コマ数	0	0	0
利用コマ数	0	0	0
利用率			

【歳出情報】 (単位:千円)

区分	H30(2018)年度	R1(2019)年度	R2(2020)年度
施設の コスト	人件費	0	0
	光熱水費等		
	修繕料		
	委託料		20
	工事請負費	0	0
	使用料及び賃借料		
その他	10	11	11
事業の コスト	人件費		
	委託料・報償費		
	その他	0	0
指定管理料			
歳出計	10	31	11

【歳入情報】 (単位:千円)

区分	H30(2018)年度	R1(2019)年度	R2(2020)年度
施設使用料・負担金等	0	0	0
貸付料・目的外使用料等	0	0	0
その他収入	0	0	0
歳入計	0	0	0

カルテ番号	0869	利用用途分類	廃止施設	評価分類	廃止施設
-------	------	--------	------	------	------

【施設基本情報】

施設名	旧下関市立滝部学校給食共同調理場	所在地	豊北町大字滝部1200			所管課	豊北教育支所	敷地面積	147.00 m ²	うち借地面積	0.00 m ²
		地区	豊北	利用圏域	その他	駐車場台数	0台	総延床面積	147.00 m ²	延床面積	147.00 m ²
設置根拠法令		設置条例				複合 関連施設	カルテ番号	施設名		所管課	延床面積
設置目的	昭和54年滝部小学校内に滝部学校給食共同調理場を開設。平成18年度に豊北中学校内に調理場が完成し供用を開始したことから、現在は使用されていない。									m ²	
										m ²	
										m ²	

【建物内訳】

No.	物件番号	名称	建築日	主体構造	屋根構造	耐用年数	地上階	地下階	耐震性	財産区分	延床面積
1	2930	下関市立滝部学校給食共同調理場	1979(S54)/03/25	鉄筋コンクリート	陸屋根	41	1F		○	行政財産	117.00 m ²
2	2931	下関市立滝部学校給食共同調理場 H2. 10増築	1990(H02)/10/25	コンクリートブロック	陸屋根	38	1F		○	行政財産	30.00 m ²
3											m ²
4											m ²
5											m ²
6											m ²
7											m ²
8											m ²
9											m ²
10											m ²
合 計											147.00 m ²

【指定緊急避難場所・指定避難所】

指定緊急 避難場所	地震	津波	高潮	土砂災害	洪水
指定 避難所	指定	収容人員		人	

【施設写真】



【過去5年以内に実施した工事の内容】 (単位:千円)

実施年度	件名	工事費
(No data visible)		

【公共施設の適正配置に関する方向性】

占有面積	前期末面積	前期増減	機能の方向性	
			前期	中期・後期
147.00 m ²	147.00 m ²	0.00 m ²	→	→

【運営方法等】

運営方法	未利用施設	指定管理者		指定管理期間	~
------	-------	-------	--	--------	---

【利用状況】

区分	H30(2018)年度	R1(2019)年度	R2(2020)年度
開館日数	0		
利用者数			
利用者数/日			
利用可能コマ数	0		
利用コマ数	0		
利用率			

【歳出情報】 (単位:千円)

区分	H30(2018)年度	R1(2019)年度	R2(2020)年度
施設の コスト	人件費	0	
	光熱水費等		
	修繕料		
	委託料		
	工事請負費	0	
	使用料及び賃借料		
事業の コスト	その他	1	
	人件費		
	委託料・報償費		
	その他	0	
指定管理料			
歳出計	1	0	0

【歳入情報】 (単位:千円)

区分	H30(2018)年度	R1(2019)年度	R2(2020)年度
施設使用料・負担金等			
貸付料・目的外使用料等			
その他収入			
歳入計	0	0	0

カルテ番号	0882	利用用途分類	廃止施設	評価分類	廃止施設
-------	------	--------	------	------	------

【施設基本情報】

施設名	旧下関市立神田公民館	所在地	豊北町大字神田1227-2			所管課	豊北教育支所	敷地面積	2,933.15 m ²	うち借地面積	0.00 m ²
		地区	豊北	利用圏域	その他	駐車場台数	20台	総延床面積	683.55 m ²	延床面積	683.55 m ²
設置根拠法令		設置条例				複合 関連施設	カルテ番号	施設名	所管課	延床面積	
設置目的	平成26年3月31日、施設老朽化のため閉館。神田地区の公民館機能は、近接する下関市豊北生涯学習センターへ移動。										m ²
											m ²
											m ²

【建物内訳】

No.	物件番号	名称	建築日	主体構造	屋根構造	耐用年数	地上階	地下階	耐震性	財産区分	延床面積
1	2979	下関市立神田公民館 倉庫	1965(S40)/03/01	コンクリートブロック	スレート葺	34	1F		—	行政財産	11.35 m ²
2	2980	下関市立神田公民館	1965(S40)/03/31	鉄骨造	陸屋根	38	1F		—	行政財産	672.20 m ²
3											m ²
4											m ²
5											m ²
6											m ²
7											m ²
8											m ²
9											m ²
10											m ²
合 計											683.55 m ²

【指定緊急避難場所・指定避難所】

指定緊急 避難場所	地震	津波	高潮	土砂災害	洪水
指定 避難所	指定	収容人員		人	

【施設写真】



【過去5年以内に実施した工事の内容】 (単位:千円)

実施年度	件名	工事費
(No data visible)		

【公共施設の適正配置に関する方向性】

占有面積	前期末面積	前期増減	機能の方向性	
			前期	中期・後期
683.55 m ²	0.00 m ²	△ 683.55 m ²	廃止済	

【運営方法等】

運営方法	未利用施設	指定管理者		指定管理期間	~
------	-------	-------	--	--------	---

【利用状況】

区分	H30(2018)年度	R1(2019)年度	R2(2020)年度
開館日数	0		
利用者数			
利用者数/日			
利用可能コマ数			
利用コマ数			
利用率			

【歳入情報】 (単位:千円)

区分	H30(2018)年度	R1(2019)年度	R2(2020)年度
施設使用料・負担金等	0		
貸付料・目的外使用料等	7	7	7
その他収入	0		
歳入計	7	7	7

【歳出情報】 (単位:千円)

区分	H30(2018)年度	R1(2019)年度	R2(2020)年度
施設の コスト	人件費	0	
	光熱水費等		
	修繕料		
	委託料		
	工事請負費	0	
	使用料及び賃借料		
事業の コスト	その他	0	
	人件費		
	委託料・報償費		
	その他	0	
指定管理料			
歳出計	0	0	0

カルテ番号	1010	利用用途分類	廃止施設	評価分類	廃止施設
-------	------	--------	------	------	------

【施設基本情報】

施設名	下関市消防団神田分団第3部消防機庫(大久保)	所在地	豊北町大字神田3107-2			所管課	消防局総務課	敷地面積	62.90 m ²	うち借地面積	0.00 m ²
		地区	豊北	利用圏域	その他	駐車場台数	0台	総延床面積	21.00 m ²	延床面積	21.00 m ²
設置根拠法令	消防組織法	設置条例	下関市消防団の設置等に関する条例			複合 関連施設	カルテ番号	施設名		所管課	延床面積
設置目的	消防は、その施設及び人員を活用して、国民の生命、身体及び財産を火災から保護するとともに、水火災又は地震等の災害を防除し、及びこれらの災害による被害を軽減するほか、災害等による傷病者の搬送を適切に行うことを任務とする。										m ²
											m ²
											m ²

【建物内訳】

No.	物件番号	名称	建築日	主体構造	屋根構造	耐用年数	地上階	地下階	耐震性	財産区分	延床面積
1	3174	下関市消防団神田分団第3部消防機庫(大久保)		コンクリートブロック	スレート葺	34	1F		—	行政財産	21.00 m ²
2											m ²
3											m ²
4											m ²
5											m ²
6											m ²
7											m ²
8											m ²
9											m ²
10											m ²
合 計											21.00 m ²

【指定緊急避難場所・指定避難所】

指定緊急 避難場所	地震	津波	高潮	土砂災害	洪水
指定 避難所	指定	収容人員		人	

【施設写真】



【過去5年以内に実施した工事の内容】 (単位:千円)

実施年度	件名	工事費
(No data visible)		

【公共施設の適正配置に関する方向性】

占有面積	前期末面積	前期増減	機能の方向性	
			前期	中期・後期
21.00 m ²	21.00 m ²	0.00 m ²	→	廃止

【運営方法等】

運営方法	未利用施設	指定管理者		指定管理期間	~
------	-------	-------	--	--------	---

【利用状況】

区分	H30(2018)年度	R1(2019)年度	R2(2020)年度
開館日数	365	365	366
利用者数			
利用者数/日	0.0	0.0	0.0
利用可能コマ数	0	0	0
利用コマ数	0	0	0
利用率			

【歳出情報】

(単位:千円)

区分	H30(2018)年度	R1(2019)年度	R2(2020)年度
施設の コスト	人件費	0	0
	光熱水費等	0	0
	修繕料	0	0
	委託料		
	工事請負費		
	使用料及び賃借料		
その他	0	0	0
事業の コスト	人件費		
	委託料・報償費		
	その他	0	0
指定管理料			
歳出計	0	0	0

【歳入情報】

(単位:千円)

区分	H30(2018)年度	R1(2019)年度	R2(2020)年度
施設使用料・負担金等	0	0	0
貸付料・目的外使用料等	0	0	0
その他収入	0	0	0
歳入計	0	0	0

カルテ番号	0657	利用用途分類	廃止施設	評価分類	廃止施設(住宅)
-------	------	--------	------	------	----------

【施設基本情報】

施設名	神玉下田寄附建物	所在地	豊北町大字神田上3400			所管課	豊北地域政策課	敷地面積	848.00 m ²	うち借地面積	0.00 m ²			
		地区	豊北	利用圏域	その他	駐車場台数	4台	総延床面積	161.61 m ²	延床面積	161.61 m ²			
設置根拠法令		設置条例				複合 関連施設	カルテ番号	施設名		所管課	延床面積			
設置目的	平成11年に寄附を受けた住宅。現在は空き家となっている。											m ²		
														m ²
														m ²

【建物内訳】

No.	物件番号	名称	建築日	主体構造	屋根構造	耐用年数	地上階	地下階	耐震性	財産区分	延床面積
1	1614	神玉下田住宅 居宅(寄附建物)	1975(S50)/06/30	鉄筋コンクリート	陸屋根	28	2F		—	普通財産	161.61 m ²
2											m ²
3											m ²
4											m ²
5											m ²
6											m ²
7											m ²
8											m ²
9											m ²
10											m ²
合 計											161.61 m ²

【指定緊急避難場所・指定避難所】

指定緊急 避難場所	地震	津波	高潮	土砂災害	洪水
指定 避難所	指定	収容人員		人	

【施設写真】



【過去5年以内に実施した工事の内容】 (単位:千円)

実施年度	件名	工事費
(No work performed in the last 5 years)		

【公共施設の適正配置に関する方向性】

占有面積	前期末面積	前期増減	機能の方向性	
			前期	中期・後期
244.11 m ²	0.00 m ²	△ 244.11 m ²	廃止	

【運営方法等】

運営方法	未利用施設	指定管理者		指定管理期間	~
------	-------	-------	--	--------	---

【利用状況】

区分	H30(2018)年度	R1(2019)年度	R2(2020)年度
開館日数	0	0	0
利用者数			
入居可能戸数	0	0	0
入居戸数	0	0	0
入居率			

【歳出情報】

(単位:千円)

区分	H30(2018)年度	R1(2019)年度	R2(2020)年度
施設の コスト	人件費	0	0
	光熱水費等		
	修繕料		
	委託料		
	工事請負費	0	0
	使用料及び賃借料		
その他	3	4	4
事業の コスト	人件費		
	委託料・報償費		
	その他	0	0
指定管理料			
歳出計	3	4	4

【歳入情報】

(単位:千円)

区分	H30(2018)年度	R1(2019)年度	R2(2020)年度
施設使用料・負担金等	0	0	0
貸付料・目的外使用料等	0	0	0
その他収入	0	0	0
歳入計	0	0	0

カルテ番号	0659	利用用途分類	廃止施設	評価分類	廃止施設(住宅)
-------	------	--------	------	------	----------

【施設基本情報】

施設名	旧豊北第二中学校教員住宅	所在地	豊北町大字神田上2768-1			所管課	豊北地域政策課	敷地面積	925.98 m ²	うち借地面積	0.00 m ²
		地区	豊北	利用圏域	その他	駐車場台数	0台	総延床面積	50.12 m ²	延床面積	50.12 m ²
設置根拠法令		設置条例				複合 関連施設	カルテ番号	施設名		所管課	延床面積
設置目的	豊北第二中学校に勤務する職員の居住施設として昭和40年に設置。現在は利用がなく空き家となっている。										m ²
											m ²
											m ²

【建物内訳】

No.	物件番号	名称	建築日	主体構造	屋根構造	耐用年数	地上階	地下階	耐震性	財産区分	延床面積
1	1615	旧豊北第二中学校教員住宅 旧住宅	1965(S40)/03/31	コンクリートブロック	陸屋根	25	1F		—	普通財産	50.12 m ²
2											m ²
3											m ²
4											m ²
5											m ²
6											m ²
7											m ²
8											m ²
9											m ²
10											m ²
合 計											50.12 m ²

【運営方法等】

運営方法	未利用施設	指定管理者		指定管理期間	~
------	-------	-------	--	--------	---

【利用状況】

区分	H30(2018)年度	R1(2019)年度	R2(2020)年度
開館日数	0	0	0
利用者数			
入居可能戸数	0	0	0
入居戸数	0	0	0
入居率			

【歳入情報】

(単位:千円)

区分	H30(2018)年度	R1(2019)年度	R2(2020)年度
施設使用料・負担金等	0	0	0
貸付料・目的外使用料等	0	0	0
その他収入	0	0	0
歳入計	0	0	0

【歳出情報】

(単位:千円)

区分	H30(2018)年度	R1(2019)年度	R2(2020)年度	
施設の コスト	人件費	0	0	0
	光熱水費等			
	修繕料			
	委託料			
	工事請負費	0	0	0
	使用料及び賃借料			
その他	1	1	1	
事業の コスト	人件費			
	委託料・報償費			
	その他	0	0	0
指定管理料				
歳出計	1	1	1	

【指定緊急避難場所・指定避難所】

指定緊急 避難場所	地震	津波	高潮	土砂災害	洪水
指定 避難所	指定	収容人員			
		人			

【施設写真】



【過去5年以内に実施した工事の内容】 (単位:千円)

実施年度	件名	工事費
(No data visible)		

【公共施設の適正配置に関する方向性】

占有面積	前期末面積	前期増減	機能の方向性	
			前期	中期・後期
50.12 m ²	0.00 m ²	△ 50.12 m ²	廃止	

カルテ番号	0677	利用用途分類	廃止施設	評価分類	廃止施設(保育所・幼稚園)
-------	------	--------	------	------	---------------

【施設基本情報】

施設名	旧阿川保育園	所在地	豊北町大字阿川3892-1			所管課	豊北市民生活課	敷地面積	2,480.03 m ²	うち借地面積	0.00 m ²
		地区	豊北	利用圏域	その他	駐車場台数	0台	総延床面積	489.74 m ²	延床面積	489.74 m ²
設置根拠法令		設置条例				複合 関連施設	カルテ番号	施設名	所管課	延床面積	
設置目的	豊北町内で平成21年4月1日に新たに幼保一体化施設1園が開設したことにより、廃園。										m ²
											m ²
											m ²

【建物内訳】

No.	物件番号	名称	建築日	主体構造	屋根構造	耐用年数	地上階	地下階	耐震性	財産区分	延床面積
1	1643	旧阿川保育園 旧保育園	1981(S56)/03/25	鉄筋コンクリート	その他	47	1F		—	普通財産	480.02 m ²
2	1644	旧阿川保育園 倉庫	1984(S59)/03/31	木造	カラー鉄板葺	15	1F		—	普通財産	9.72 m ²
3											m ²
4											m ²
5											m ²
6											m ²
7											m ²
8											m ²
9											m ²
10											m ²
合 計											489.74 m ²

【運営方法等】

運営方法	未利用施設	指定管理者		指定管理期間	~
------	-------	-------	--	--------	---

【利用状況】

区分	H30(2018)年度	R1(2019)年度	R2(2020)年度
開館日数	0	0	0
園児数	0	0	0
学級数			
定員	0	0	0

【歳入情報】

区分	H30(2018)年度	R1(2019)年度	R2(2020)年度
施設使用料・負担金等	0	0	0
貸付料・目的外使用料等	5	5	5
その他収入	0	0	0
歳入計	5	5	5

【歳出情報】

区分	H30(2018)年度	R1(2019)年度	R2(2020)年度
施設のコスト			
人件費	0	0	0
光熱水費等			
修繕料			
委託料	84	85	86
工事請負費	0	0	0
使用料及び賃借料			
その他	0	0	0
事業のコスト			
人件費			
委託料・報償費			
その他	0	0	0
指定管理料			
歳出計	84	85	86

【指定緊急避難場所・指定避難所】

指定緊急 避難場所	地震	津波	高潮	土砂災害	洪水
指定 避難所	指定	収容人員		人	

【施設写真】



【過去5年以内に実施した工事の内容】 (単位:千円)

実施年度	件名	工事費
(No work performed in the last 5 years)		

【公共施設の適正配置に関する方向性】

占有面積	前期末面積	前期増減	機能の方向性	
			前期	中期・後期
489.74 m ²	0.00 m ²	△ 489.74 m ²	廃止済	

カルテ番号	0873	利用用途分類	廃止施設	評価分類	廃止施設(保育所・幼稚園)
-------	------	--------	------	------	---------------

【施設基本情報】

施設名	旧下関市立神玉幼稚園	所在地	豊北町大字神田上2704-1			所管課	豊北教育支所	敷地面積	3,000.00 m ²	うち借地面積	0.00 m ²	
		地区	豊北	利用圏域	その他	駐車場台数	5台	総延床面積	350.00 m ²	延床面積	350.00 m ²	
設置根拠法令		設置条例				複合 関連施設	カルテ番号	施設名		所管課	延床面積	
設置目的	豊北こども園開設により、平成20年度末閉園											m ²
												m ²
												m ²

【建物内訳】

No.	物件番号	名称	建築日	主体構造	屋根構造	耐用年数	地上階	地下階	耐震性	財産区分	延床面積
1	2959	旧神玉幼稚園 神玉幼稚園	1986(S61)/03/01	鉄筋コンクリート	陸屋根	47	1F		○	行政財産	343.00 m ²
2	2960	旧神玉幼稚園 神玉幼稚園(H9.3増築)	1997(H09)/03/01	鉄骨造	陸屋根	34	1F		○	行政財産	7.00 m ²
3											m ²
4											m ²
5											m ²
6											m ²
7											m ²
8											m ²
9											m ²
10											m ²
合 計											350.00 m ²

【指定緊急避難場所・指定避難所】

指定緊急 避難場所	地震	津波	高潮	土砂災害	洪水
指定 避難所	指定	収容人員		人	

【施設写真】



【過去5年以内に実施した工事の内容】 (単位:千円)

実施年度	件名	工事費
(No data visible)		

【公共施設の適正配置に関する方向性】

占有面積	前期末面積	前期増減	機能の方向性	
			前期	中期・後期
350.00 m ²	0.00 m ²	△ 350.00 m ²	廃止済	

【運営方法等】

運営方法	未利用施設	指定管理者		指定管理期間	~
------	-------	-------	--	--------	---

【利用状況】

区分	H30(2018)年度	R1(2019)年度	R2(2020)年度
開館日数	0	0	0
園児数	0	0	0
学級数	0	0	0
定員			

【歳入情報】 (単位:千円)

区分	H30(2018)年度	R1(2019)年度	R2(2020)年度
施設使用料・負担金等	0	0	0
貸付料・目的外使用料等	0	0	0
その他収入	0	0	0
歳入計	0	0	0

【歳出情報】 (単位:千円)

区分	H30(2018)年度	R1(2019)年度	R2(2020)年度	
施設の コスト	人件費	0	0	0
	光熱水費等			
	修繕料			
	委託料			
	工事請負費	0	0	0
	使用料及び賃借料			
	その他	2	2	2
事業の コスト	人件費			
	委託料・報償費			
	その他	0	0	0
指定管理料				
歳出計	2	2	2	

カルテ番号	0862	利用用途分類	廃止施設	評価分類	廃止施設(小学校)
-------	------	--------	------	------	-----------

【施設基本情報】

施設名	旧下関市立二見小学校	所在地	豊北町大字北宇賀3087-3			所管課	豊北教育支所	敷地面積	5,814.00 m ²	うち借地面積	0.00 m ²
		地区	豊北	利用圏域	その他	駐車場台数	10台	総延床面積	2,061.10 m ²	延床面積	2,061.10 m ²
設置根拠法令		設置条例				複合 関連施設	カルテ番号	施設名		所管課	延床面積
設置目的	明治8年誘稚小学校を設立。明治25年二見尋常高等小学校に改称昭和16年二見国民学校と改称。昭和22年二見小学校と改称。昭和30年市町村合併により豊北町立二見小学校と改称。平成17年市町村合併により下関市立二見小学校に名称変更。平成22年度末で休校。平成26年度末で廃校。										m ²
											m ²
											m ²

【建物内訳】

No.	物件番号	名称	建築日	主体構造	屋根構造	耐用年数	地上階	地下階	耐震性	財産区分	延床面積
1	2859	下関市立二見小学校 屋内運動場	1972(S47)/03/01	鉄骨造	スレート葺	34	1F		—	行政財産	264.50 m ²
2	2860	下関市立二見小学校 便所	1973(S48)/03/01	コンクリートブロック	陸屋根	34	1F		—	行政財産	10.21 m ²
3	2861	下関市立二見小学校 給食室	1979(S54)/03/01	鉄骨造	カラー鉄板葺	31	1F		—	行政財産	55.00 m ²
4	2862	下関市立二見小学校 宿直室	1979(S54)/03/01	木造	カラー鉄板葺	24	1F		—	行政財産	29.00 m ²
5	2863	下関市立二見小学校 更衣室及び管理室	1984(S59)/08/31	コンクリートブロック	陸屋根	38	1F		○	行政財産	33.00 m ²
6	2864	下関市立二見小学校 便所及び機械室	1984(S59)/08/31	コンクリートブロック	陸屋根	34	1F		○	行政財産	29.00 m ²
7	2865	下関市立二見小学校 校舎(S62. 3)	1987(S62)/03/14	鉄筋コンクリート	陸屋根	47	3F		○	行政財産	851.40 m ²
8	2866	下関市立二見小学校 校舎(S63. 3)	1988(S63)/03/01	鉄筋コンクリート	陸屋根	47	3F		○	行政財産	764.99 m ²
9	2867	下関市立二見小学校 倉庫	1988(S63)/03/01	鉄筋コンクリート	その他	38	1F		○	行政財産	24.00 m ²
10											m ²
合 計											2,061.10 m ²

【指定緊急避難場所・指定避難所】

指定緊急 避難場所	地震	津波	高潮	土砂災害	洪水
	○(グ)	○(グ)	○(グ)	×	○(グ)
指定 避難所	収容人員				
	×			人	

【施設写真】



【過去5年以内に実施した工事の内容】 (単位:千円)

実施年度	件名	工事費
(No data visible)		

【公共施設の適正配置に関する方向性】

占有面積	前期末面積	前期増減	機能の方向性	
			前期	中期・後期
2,061.10 m ²	0.00 m ²	△ 2,061.10 m ²	集約化済	

【運営方法等】

運営方法	未利用施設	指定管理者		指定管理期間	~
------	-------	-------	--	--------	---

【利用状況】

区分	H30(2018)年度	R1(2019)年度	R2(2020)年度
開館日数	0	0	0
児童数			
学級数	0	0	0
定員	0	0	0

【歳出情報】 (単位:千円)

区分	H30(2018)年度	R1(2019)年度	R2(2020)年度
施設の コスト	人件費	0	0
	光熱水費等		
	修繕料		
	委託料	363	348
	工事請負費	0	0
	使用料及び賃借料		
その他	14	15	
事業の コスト	人件費		
	委託料・報償費		
	その他	0	0
指定管理料			
歳出計	377	363	

【歳入情報】 (単位:千円)

区分	H30(2018)年度	R1(2019)年度	R2(2020)年度
施設使用料・負担金等	0	0	
貸付料・目的外使用料等	2	2	
その他収入	0	0	
歳入計	2	2	

カルテ番号	0863	利用用途分類	廃止施設	評価分類	廃止施設(小学校)
-------	------	--------	------	------	-----------

【施設基本情報】

施設名	旧下関市立神玉小学校	所在地	豊北町大字神田上2704-1			所管課	豊北教育支所	敷地面積	16,487.00 m ²	うち借地面積	0.00 m ²
		地区	豊北	利用圏域	その他	駐車場台数	50台	総延床面積	3,892.47 m ²	延床面積	3,892.47 m ²
設置根拠法令	学校教育法	設置条例	下関市立学校の設置等に関する条例			複合 関連施設	カルテ番号	施設名		所管課	延床面積
設置目的	明治7年神玉村一宮に俊励校、矢玉に夜珠校、二宮に又新校を開校。昭和16年神玉国民学校と改称。昭和22年神玉村立神玉小学校と改称。昭和30年市町村合併により豊北町立神玉小学校と改称。平成17年市町村合併により下関市立神玉小学校に名称変更。平成30年度末で廃校。										m ²
											m ²
										m ²	

【建物内訳】

No.	物件番号	名称	建築日	主体構造	屋根構造	耐用年数	地上階	地下階	耐震性	財産区分	延床面積
1	2868	下関市立神玉小学校 校舎(S49.3)	1974(S49)/03/01	鉄筋コンクリート	陸屋根	47	3F		○	行政財産	939.45 m ²
2	2869	下関市立神玉小学校 校舎(S50.2)	1975(S50)/02/03	鉄筋コンクリート	陸屋根	47	3F		○	行政財産	944.00 m ²
3	2870	下関市立神玉小学校 校舎(S51.3)	1976(S51)/03/25	鉄筋コンクリート	陸屋根	47	3F		○	行政財産	1,058.00 m ²
4	2872	下関市立神玉小学校 屋内運動場	1978(S53)/03/01	鉄筋コンクリート	その他	47	1F		○	行政財産	659.10 m ²
5	2874	下関市立神玉小学校 更衣室及び管理室	1986(S61)/08/01	鉄筋コンクリート	陸屋根	47	1F		○	行政財産	38.00 m ²
6	2875	下関市立神玉小学校 便所及び機械室	1986(S61)/08/01	鉄筋コンクリート	陸屋根	38	1F		○	行政財産	35.00 m ²
7	2876	下関市立神玉小学校 倉庫	1991(H03)/03/29	木造	その他	15	1F		○	行政財産	66.00 m ²
8	2877	下関市立神玉学校給食共同調理場 給食共同調理場	1976(S51)/02/01	鉄筋コンクリート	その他	41	1F		-	行政財産	126.00 m ²
9	2878	下関市立神玉学校給食共同調理場 給食共同調理場(H2.10増築)	1990(H02)/10/25	鉄筋コンクリート	その他	41	1F		○	行政財産	14.00 m ²
10	99999	ほか2棟の合計									12.92 m ²
合 計											3,892.47 m ²

【運営方法等】

運営方法	未利用施設	指定管理者		指定管理期間	~
------	-------	-------	--	--------	---

【利用状況】

区分	H30(2018)年度	R1(2019)年度	R2(2020)年度
開館日数	365	365	365
児童数	31	0	0
学級数	4	0	0
定員			

【歳入情報】

(単位:千円)

区分	H30(2018)年度	R1(2019)年度	R2(2020)年度
施設使用料・負担金等	0	0	0
貸付料・目的外使用料等	7	7	7
その他収入		0	0
歳入計	7	7	7

【歳出情報】

(単位:千円)

区分	H30(2018)年度	R1(2019)年度	R2(2020)年度	
施設の コスト	人件費	1,981	0	0
	光熱水費等	2,919	730	220
	修繕料	87	132	0
	委託料	767	370	372
	工事請負費	0	0	0
	使用料及び賃借料	280	0	0
その他	210	50	30	
事業の コスト	人件費	0	0	0
	委託料・報償費	0	0	0
	その他	592	0	0
指定管理料	0	0	0	
歳出計	6,836	1,282	622	

【指定緊急避難場所・指定避難所】

指定緊急 避難場所	地震	津波	高潮	土砂災害	洪水
	○	○	○	×	○
指定 避難所	指定		収容人員		
	○		220人		

【施設写真】



【過去5年以内に実施した工事の内容】 (単位:千円)

実施年度	件名	工事費
(No work was performed in the past 5 years)		

【公共施設の適正配置に関する方向性】

占有面積	前期末面積	前期増減	機能の方向性	
			前期	中期・後期
3,808.03 m ²	0.00 m ²	△ 3,808.03 m ²	集約化	

カルテ番号	0864	利用用途分類	廃止施設	評価分類	廃止施設(小学校)
-------	------	--------	------	------	-----------

【施設基本情報】

施設名	旧下関市立角島小学校	所在地	豊北町大字角島1768			所管課	豊北教育支所	敷地面積	16,445.00 m ²	うち借地面積	0.00 m ²
		地区	豊北	利用圏域	その他	駐車場台数	30台	総延床面積	2,791.83 m ²	延床面積	2,791.83 m ²
設置根拠法令	学校教育法	設置条例	下関市立学校の設置等に関する条例			複合 関連施設	カルテ番号	施設名		所管課	延床面積
設置目的	明治7年角島村に惜陰小学校を設立。明治43年高等科をおき、角島尋常高等小学校に改称昭和16年角島国民学校と改称。昭和22年角島小学校と改称。昭和30年市町村合併により豊北町立角島小学校と改称。平成17年市町村合併により下関市立角島小学校に名称変更。令和元年度末で廃校。										m ²
											m ²
											m ²

【建物内訳】

No.	物件番号	名称	建築日	主体構造	屋根構造	耐用年数	地上階	地下階	耐震性	財産区分	延床面積
1	2879	下関市立角島小学校 屋内運動場	1971(S46)/03/25	鉄筋コンクリート	スレート葺	47	1F		○	行政財産	463.00 m ²
2	2880	下関市立角島小学校 倉庫(S48. 3)	1973(S48)/03/30	コンクリートブロック	スレート葺	34	1F		—	行政財産	32.71 m ²
3	2881	下関市立角島小学校 校舎(S54. 9)	1979(S54)/09/20	鉄筋コンクリート	陸屋根	47	2F		○	行政財産	920.00 m ²
4	2882	下関市立角島小学校 公仕室	1980(S55)/03/01	コンクリートブロック	陸屋根	41	2F		○	行政財産	92.00 m ²
5	2883	下関市立角島小学校 食堂	1980(S55)/03/01	鉄筋コンクリート	陸屋根	47	1F		—	行政財産	175.00 m ²
6	2884	下関市立角島小学校 校舎(S55. 3)	1980(S55)/03/30	鉄筋コンクリート	陸屋根	47	2F		○	行政財産	887.00 m ²
7	2887	下関市立角島小学校 更衣室及び管理室	1989(H01)/08/24	鉄筋コンクリート	その他	47	1F		○	行政財産	35.00 m ²
8	2888	下関市立角島小学校 便所及び機械室	1989(H01)/08/24	鉄筋コンクリート	その他	38	1F		○	行政財産	40.00 m ²
9	2889	下関市立角島学校給食共同調理場 給食共同調理場	1980(S55)/03/30	鉄筋コンクリート	陸屋根	41	1F		—	行政財産	119.00 m ²
10	99999	ほか2棟の合計									28.12 m ²
合 計											2,791.83 m ²

【運営方法等】

運営方法	未利用施設	指定管理者		指定管理期間	~
------	-------	-------	--	--------	---

【利用状況】

区分	H30(2018)年度	R1(2019)年度	R2(2020)年度
開館日数	365	365	365
児童数	26	25	0
学級数	3	4	0
定員			

【歳入情報】

区分	H30(2018)年度	R1(2019)年度	R2(2020)年度
施設使用料・負担金等	0	0	0
貸付料・目的外使用料等	4	4	4
その他収入	0	5,913	0
歳入計	4	5,917	4

【歳出情報】

(単位:千円)

区分	H30(2018)年度	R1(2019)年度	R2(2020)年度	
施設の コスト	人件費	1,981	1,982	0
	光熱水費等	1,951	2,056	286
	修繕料	478	707	95
	委託料	574	527	444
	工事請負費	0	8,597	0
	使用料及び賃借料	266	52	0
事業の コスト	その他	219	180	21
	人件費	0	0	0
	委託料・報償費	0	0	0
	その他	568	524	0
指定管理料	0	0	0	
歳出計	6,037	14,625	846	

【指定緊急避難場所・指定避難所】

指定緊急 避難場所	地震	津波	高潮	土砂災害	洪水
	○(グ)	○(グ)	○(グ)	○(グ)	○(グ)
指定 避難所	指定		収容人員		
	×		人		

【施設写真】



【過去5年以内に実施した工事の内容】 (単位:千円)

実施年度	件名	工事費
(No work was performed in the last 5 years)		

【公共施設の適正配置に関する方向性】

占有面積	前期末面積	前期増減	機能の方向性	
			前期	中期・後期
2,791.83 m ²	0.00 m ²	△ 2,791.83 m ²	集約化	

カルテ番号	0865	利用用途分類	廃止施設	評価分類	廃止施設(小学校)
-------	------	--------	------	------	-----------

【施設基本情報】

施設名	旧下関市立神田小学校	所在地	豊北町大字神田2519-1			所管課	豊北教育支所	敷地面積	13,210.00 m ²	うち借地面積	0.00 m ²
		地区	豊北	利用圏域	その他	駐車場台数	3台	総延床面積	3,146.69 m ²	延床面積	3,146.69 m ²
設置根拠法令	学校教育法	設置条例	下関市立学校の設置等に関する条例			複合 関連施設	カルテ番号	施設名	所管課	延床面積	
設置目的	明治6年神田村に協和尋常小学校を創立。明治44年高等科をおき、神田尋常高等小学校に改称昭和16年神田国民学校と改称。昭和22年神田村立神田小学校と改称。昭和30年市町村合併により豊北町立神田小学校と改称。平成17年市町村合併により下関市立神田小学校に名称変更。平成30年度末で廃校。									m ²	
										m ²	

【建物内訳】

No.	物件番号	名称	建築日	主体構造	屋根構造	耐用年数	地上階	地下階	耐震性	財産区分	延床面積
1	2890	下関市立神田小学校 校舎(S31. 3)	1956(S31)/03/01	鉄筋コンクリート	陸屋根	47	2F		○	行政財産	1,210.00 m ²
2	2891	下関市立神田小学校 校舎(S33. 3)	1958(S33)/03/01	鉄筋コンクリート	陸屋根	47	2F		○	行政財産	799.00 m ²
3	2892	下関市立神田小学校 公仕室	1958(S33)/03/01	木造	その他	24	1F		-	行政財産	60.00 m ²
4	2893	下関市立神田小学校 給食室	1976(S51)/10/01	鉄筋コンクリート	その他	41	1F		-	行政財産	130.00 m ²
5	2894	下関市立神田小学校 屋内運動場	1977(S52)/03/01	鉄筋コンクリート	その他	47	1F		○	行政財産	646.00 m ²
6	2895	下関市立神田小学校 便所(S52. 3)	1977(S52)/03/01	コンクリートブロック	陸屋根	34	1F		-	行政財産	33.00 m ²
7	2896	下関市立神田小学校 便所	1980(S55)/08/01	コンクリートブロック	陸屋根	34	1F		-	行政財産	34.00 m ²
8	2897	下関市立神田小学校 更衣室及び機械室	1980(S55)/08/01	コンクリートブロック	陸屋根	38	1F		-	行政財産	28.00 m ²
9	2900	下関市立神田小学校 食堂	1999(H11)/02/26	鉄筋コンクリート	陸屋根	47	1F		○	行政財産	178.69 m ²
10	99999	ほか2棟の合計									28.00 m ²
合 計											3,146.69 m ²

【指定緊急避難場所・指定避難所】

指定緊急 避難場所	地震	津波	高潮	土砂災害	洪水
	○	×	○	×	○
指定 避難所	指定	収容人員			
	○	215人			

【施設写真】



【過去5年以内に実施した工事の内容】 (単位:千円)

実施年度	件名	工事費
(No work performed in the last 5 years)		

【公共施設の適正配置に関する方向性】

占有面積	前期末面積	前期増減	機能の方向性	
			前期	中期・後期
3,080.45 m ²	0.00 m ²	△ 3,080.45 m ²	集約化	

【運営方法等】

運営方法	未利用施設	指定管理者		指定管理期間	~
------	-------	-------	--	--------	---

【利用状況】

区分	H30(2018)年度	R1(2019)年度	R2(2020)年度
開館日数	365	365	365
児童数	16	0	0
学級数	3	0	0
定員			

【歳出情報】

(単位:千円)

区分	H30(2018)年度	R1(2019)年度	R2(2020)年度
施設の コスト	人件費	1,981	0
	光熱水費等	1,874	416
	修繕料	417	47
	委託料	710	466
	工事請負費	0	0
	使用料及び賃借料	248	0
その他	162	43	28
事業の コスト	人件費	0	0
	委託料・報償費	0	0
	その他	354	0
指定管理料	0	0	0
歳出計	5,746	972	666

【歳入情報】

(単位:千円)

区分	H30(2018)年度	R1(2019)年度	R2(2020)年度
施設使用料・負担金等	0	0	0
貸付料・目的外使用料等	8	8	8
その他収入	0	0	0
歳入計	8	8	8

カルテ番号	0866	利用用途分類	廃止施設	評価分類	廃止施設(小学校)
-------	------	--------	------	------	-----------

【施設基本情報】

施設名	旧下関市立阿川小学校	所在地	豊北町大字阿川3755-1			所管課	豊北教育支所	敷地面積	13,036.00 m ²	うち借地面積	0.00 m ²
		地区	豊北	利用圏域	その他	駐車場台数	40台	総延床面積	3,021.14 m ²	延床面積	3,021.14 m ²
設置根拠法令	学校教育法	設置条例	下関市立学校の設置等に関する条例			複合 関連施設	カルテ番号	施設名		所管課	延床面積
設置目的	明治6年阿川村に修済小学校を開設。明治20年阿川尋常小学校に改称昭和16年阿川国民学校と改称。昭和22年阿川村立阿川小学校と改称。昭和30年市町村合併により豊北町立阿川小学校と改称。平成17年市町村合併により下関市立阿川小学校に名称変更。令和元年度末で廃校。										m ²
											m ²
											m ²

【建物内訳】

No.	物件番号	名称	建築日	主体構造	屋根構造	耐用年数	地上階	地下階	耐震性	財産区分	延床面積
1	2901	下関市立阿川小学校 校舎(S47.3)	1972(S47)/03/01	鉄筋コンクリート	陸屋根	47	2F		×	行政財産	602.15 m ²
2	2902	下関市立阿川小学校 校舎(S48.3)	1973(S48)/03/01	鉄筋コンクリート	陸屋根	47	2F		×	行政財産	1,125.52 m ²
3	2904	下関市立阿川小学校 屋内運動場	1978(S53)/03/30	鉄筋コンクリート	その他	47	1F		○	行政財産	659.00 m ²
4	2906	下関市立阿川小学校 倉庫(S56.3)	1981(S56)/03/01	木造	スレート葺	15	1F		—	行政財産	27.00 m ²
5	2907	下関市立阿川小学校 食堂	1981(S56)/03/01	鉄筋コンクリート	陸屋根	47	1F		—	行政財産	224.00 m ²
6	2909	下関市立阿川小学校 便所及び機械室	1988(S63)/08/20	鉄筋コンクリート	陸屋根	38	1F		○	行政財産	35.00 m ²
7	2910	下関市立阿川小学校 更衣室及び管理室	1988(S63)/08/20	鉄筋コンクリート	陸屋根	47	1F		○	行政財産	43.00 m ²
8	2911	下関市立阿川小学校 職員便所・休憩室	1989(H01)/03/30	木造	その他	15	1F		○	行政財産	59.00 m ²
9	2913	下関市立阿川小学校給食共同調理場 給食共同調理場	1981(S56)/03/30	鉄筋コンクリート	その他	41	1F		—	行政財産	195.00 m ²
10	99999	ほか4棟の合計									51.47 m ²
合 計											3,021.14 m ²

【運営方法等】

運営方法	未利用施設	指定管理者		指定管理期間	~
------	-------	-------	--	--------	---

【利用状況】

区分	H30(2018)年度	R1(2019)年度	R2(2020)年度
開館日数	365	365	365
児童数	32	33	0
学級数	6	6	
定員			

【歳入情報】

(単位:千円)

区分	H30(2018)年度	R1(2019)年度	R2(2020)年度
施設使用料・負担金等	0	0	
貸付料・目的外使用料等	7	7	7
その他収入	0	9,606	
歳入計	7	9,613	7

【歳出情報】

(単位:千円)

区分	H30(2018)年度	R1(2019)年度	R2(2020)年度
人件費	1,981	1,982	0
光熱水費等	1,546	2,244	357
修繕料	480	147	13
委託料	641	586	484
工事請負費	0	17,337	0
使用料及び賃借料	275	52	0
その他	206	159	34
事業の コスト			
人件費			
委託料・報償費			
その他	718	600	0
指定管理料			
歳出計	5,847	23,107	888

【指定緊急避難場所・指定避難所】

指定緊急 避難場所	地震	津波	高潮	土砂災害	洪水
	○	○	○	×	○
指定 避難所	指定	収容人員			
	○	220人			

【施設写真】



【過去5年以内に実施した工事の内容】 (単位:千円)

実施年度	件名	工事費
(No work items listed)		

【公共施設の適正配置に関する方向性】

占有面積	前期末面積	前期増減	機能の方向性	
			前期	中期・後期
3,021.14 m ²	0.00 m ²	△ 3,021.14 m ²	集約化	

カルテ番号	0867	利用用途分類	廃止施設	評価分類	廃止施設(小学校)
-------	------	--------	------	------	-----------

【施設基本情報】

施設名	旧下関市立栗野小学校	所在地	豊北町大字栗野3349			所管課	豊北教育支所	敷地面積	30,505.00 m ²	うち借地面積	0.00 m ²
		地区	豊北	利用圏域	その他	駐車場台数	40台	総延床面積	2,869.28 m ²	延床面積	2,869.28 m ²
設置根拠法令	学校教育法	設置条例	下関市立学校の設置等に関する条例			複合 関連施設	カルテ番号	施設名		所管課	延床面積
設置目的	明治7年栗野村に赤崎校及び小河内校を創立。明治34年高等科を設け、栗野尋常小学校と改称昭和16年栗野国民学校と改称。昭和22年栗野村立栗野小学校と改称。昭和30年市町村合併により豊北町立栗野小学校と改称。平成17年市町村合併により下関市立栗野小学校に名称変更。令和元年度末で廃校。										m ²
											m ²
											m ²

【建物内訳】

No.	物件番号	名称	建築日	主体構造	屋根構造	耐用年数	地上階	地下階	耐震性	財産区分	延床面積
1	2914	下関市立栗野小学校 屋内運動場	1974(S49)/03/01	鉄骨造	スレート葺	34	1F		○	行政財産	565.77 m ²
2	2915	下関市立栗野小学校 生活科教室	1978(S53)/02/01	鉄骨造	カラー鉄板葺	34	1F		—	行政財産	101.00 m ²
3	2916	下関市立栗野小学校 校舎	1984(S59)/03/30	鉄筋コンクリート	陸屋根	47	2F		○	行政財産	1,810.00 m ²
4	2917	下関市立栗野小学校 更衣室及び管理室	1985(S60)/08/20	コンクリートブロック	陸屋根	38	1F		○	行政財産	24.00 m ²
5	2918	下関市立栗野小学校 便所	1985(S60)/08/20	コンクリートブロック	陸屋根	34	1F		○	行政財産	20.00 m ²
6	2919	下関市立栗野小学校 機械室	1985(S60)/08/20	コンクリートブロック	陸屋根	34	1F		○	行政財産	15.00 m ²
7	2920	下関市立栗野小学校 給食室及び食堂	1993(H05)/03/29	鉄筋コンクリート	陸屋根	41	1F		○	行政財産	333.51 m ²
8											m ²
9											m ²
10											m ²
合 計											2,869.28 m ²

【運営方法等】

運営方法	未利用施設	指定管理者		指定管理期間	~
------	-------	-------	--	--------	---

【利用状況】

区分	H30(2018)年度	R1(2019)年度	R2(2020)年度
開館日数	365	365	365
児童数	8	8	0
学級数	3	3	0
定員			

【歳入情報】

区分	H30(2018)年度	R1(2019)年度	R2(2020)年度
施設使用料・負担金等	0	0	0
貸付料・目的外使用料等	9	9	9
その他収入	0	4,326	0
歳入計	9	4,335	9

【歳出情報】

区分	H30(2018)年度	R1(2019)年度	R2(2020)年度	
施設の コスト	人件費	1,981	1,982	0
	光熱水費等	1,959	2,066	341
	修繕料	69	176	104
	委託料	631	499	467
	工事請負費	0	9,134	0
	使用料及び賃借料	261	52	0
事業の コスト	その他	176	126	23
	人件費	0	0	0
	委託料・報償費	0	0	0
	その他	562	711	0
指定管理料	0	0	0	
歳出計	5,639	14,746	935	

【指定緊急避難場所・指定避難所】

指定緊急 避難場所	地震	津波	高潮	土砂災害	洪水
	○	○	×	○	×
指定 避難所	指定		収容人員		
	○		188人		

【施設写真】



【過去5年以内に実施した工事の内容】 (単位:千円)

実施年度	件名	工事費
(No work items listed)		

【公共施設の適正配置に関する方向性】

占有面積	前期末面積	前期増減	機能の方向性	
			前期	中期・後期
2,869.28 m ²	0.00 m ²	△ 2,869.28 m ²	集約化	

カルテ番号	0870	利用用途分類	廃止施設	評価分類	廃止施設(小学校)
-------	------	--------	------	------	-----------

【施設基本情報】

施設名	旧下関市立田耕小学校	所在地	豊北町大字田耕4351			所管課	豊北教育支所	敷地面積	15,471.00 m ²	うち借地面積	0.00 m ²
		地区	豊北	利用圏域	その他	駐車場台数	16台	総延床面積	2,931.58 m ²	延床面積	2,931.58 m ²
設置根拠法令		設置条例				複合 関連施設	カルテ番号	施設名		所管課	延床面積
設置目的	明治6年田耕村に市庭小学校を創設。昭和22年田耕村立田耕小学校と改称。昭和30年市町村合併により豊北町立田耕小学校と改称。平成17年市町村合併により下関市立田耕小学校に名称変更。平成26年度末で廃校。										m ²
											m ²
											m ²

【建物内訳】

No.	物件番号	名称	建築日	主体構造	屋根構造	耐用年数	地上階	地下階	耐震性	財産区分	延床面積
1	2932	下関市立田耕小学校 便所	1971(S46)/03/01	コンクリートブロック	カラー鉄板葺	34	1F		—	行政財産	29.00 m ²
2	2933	下関市立田耕小学校 校舎(S46. 3)	1971(S46)/03/20	鉄筋コンクリート	陸屋根	47	2F		○	行政財産	519.00 m ²
3	2934	下関市立田耕小学校 公仕室	1971(S46)/08/10	木造	その他	24	1F		—	行政財産	48.38 m ²
4	2935	下関市立田耕小学校 屋内運動場	1977(S52)/03/25	鉄筋コンクリート	その他	47	1F		○	行政財産	646.00 m ²
5	2936	下関市立田耕小学校 校舎(S57. 3)	1982(S57)/03/10	鉄筋コンクリート	陸屋根	47	2F		—	行政財産	1,383.00 m ²
6	2937	下関市立田耕小学校 便所及び機械室	1982(S57)/08/19	コンクリートブロック	陸屋根	34	1F		○	行政財産	34.00 m ²
7	2938	下関市立田耕小学校 控室及び更衣室	1982(S57)/08/19	コンクリートブロック	陸屋根	38	1F		○	行政財産	25.00 m ²
8	2939	下関市立田耕小学校 灯油貯蔵庫	1984(S59)/03/01	コンクリートブロック	カラー鉄板葺	34	1F		○	行政財産	2.00 m ²
9	2940	下関市立田耕小学校 給食室	1985(S60)/02/28	鉄筋コンクリート	陸屋根	41	1F		○	行政財産	245.20 m ²
10											m ²
合 計											2,931.58 m ²

【指定緊急避難場所・指定避難所】

指定緊急 避難場所	地震	津波	高潮	土砂災害	洪水
	○(グ)	○(グ)	○(グ)	○(グ)	○(グ)
指定 避難所	指定		収容人員		
	×		人		

【施設写真】



【過去5年以内に実施した工事の内容】 (単位:千円)

実施年度	件名	工事費
(No data visible)		

【公共施設の適正配置に関する方向性】

占有面積	前期末面積	前期増減	機能の方向性	
			前期	中期・後期
2,931.58 m ²	0.00 m ²	△ 2,931.58 m ²	集約化済	

【運営方法等】

運営方法	未利用施設	指定管理者		指定管理期間	~
------	-------	-------	--	--------	---

【利用状況】

区分	H30(2018)年度	R1(2019)年度	R2(2020)年度
開館日数	0	0	0
児童数			
学級数	0	0	0
定員	0	0	0

【歳出情報】

(単位:千円)

区分	H30(2018)年度	R1(2019)年度	R2(2020)年度
施設の コスト	人件費	0	0
	光熱水費等		
	修繕料		
	委託料	363	725
	工事請負費	0	0
	使用料及び賃借料		
その他	26	27,347	0
事業の コスト	人件費		
	委託料・報償費		
	その他	0	0
指定管理料			
歳出計	389	28,072	355

【歳入情報】

(単位:千円)

区分	H30(2018)年度	R1(2019)年度	R2(2020)年度
施設使用料・負担金等	0	0	0
貸付料・目的外使用料等	8	8	8
その他収入	0	0	0
歳入計	8	8	8