

東山区(あ行)								
町名	図葉番号							
新シ町	196-10							
栗田口栗田山南町	187-22							
栗田口鍛冶町	187-12	187-13						
栗田口華頂町	187-12	187-13	187-18					
栗田口三条坊町	187-11	187-12	187-16	187-17				
池殿町	196-9	196-14						
石垣町西側	196-14							
石垣町東側	196-14	196-19						
石橋町	186-20	187-16						
一橋野本町	207-3	207-4	207-8	207-9	207-13	207-14		
一橋宮ノ内町	196-23	207-3	207-4					
井手町	186-24	196-4						
稻荷町北組	186-20	187-16						
稻荷町南組	186-20	187-16						
今熊野阿弥陀ヶ峯町	197-21	197-22	208-1	208-3	208-6			
今熊野池田町	207-4	207-9	207-10	207-14				
今熊野梅ヶ谷町	208-12	208-17	208-18					
今熊野北日吉町	196-20	196-25	197-21					
今熊野小松山町	197-22	208-7						
今熊野泉山町	207-15	208-11	208-21	208-22				
今熊野総山町	208-6	208-7	208-12					
今熊野剣宮町	207-10	207-15	208-11					
今熊野榊ノ森町	207-9	207-10	207-14	207-15				
今熊野東山町	208-3							
今熊野悲田院山町	207-20	207-25	208-21					

東山区(あ行)								
町名	図葉番号							
今熊野日吉町	207-5	207-10	208-1	208-6				
今熊野宝蔵町	207-10	208-6						
今熊野本多山町	208-21							
今熊野南谷町	207-25	208-21	208-22	220-1				
今熊野南日吉町	207-5	207-10	207-15	208-1	208-6	208-7	208-11	208-12
今小路町	187-11							
今道町	187-13							
上田町	196-10							
梅宮町	187-11	187-16						
梅本町	186-20							
夷町	187-12							
蛭子町北組	196-19							
蛭子町南組	196-19							
大井手町	187-11							
大阪町	196-13	196-14	196-18	196-19				
大橋町	186-14	186-15						
音羽町	196-14							

東山区(か行)								
町名	図葉番号							
鍵屋町	196-18							
門脇町	196-14							
金屋町	196-14							
鐘鑄町	196-20							
上新シ町	196-19	196-20						
上池田町	207-4	207-9						
上馬町	196-20	196-25	197-16	197-21				
上梅屋町	196-19	196-20						
上棟梁町	196-19							
上弁天町	196-5	197-1						
上堀詰町	196-18	196-23						
上柳町	196-4							
亀井町	186-24	196-4						
唐戸鼻町	187-11	187-16						
川端町	186-24							
瓦役町	197-16							
祇園町北側	186-20	186-24	186-25	187-21				
祇園町南側	186-24	186-25	187-21	196-5	197-1			
北木之元町	186-15	187-11						
北御門町	196-9							
北棟梁町	196-14	196-19						
清井町	186-25	196-5	197-1					
教業町	186-15							
清水一丁目	197-11	197-12	197-16	197-17				
清水二丁目	197-6	197-11						

東山区(か行)								
町名	図葉番号							
清水三丁目	197-6	197-11						
清水四丁目	196-10	196-15	197-6	197-11				
清水五丁目	196-10	196-15						
清本町	186-20	186-25						
金園町	197-6							
興善町	196-15							
五軒町	186-14							
五軒町	187-11							
小島町	196-15							
五条橋東二丁目	196-14							
五条橋東三丁目	196-14							
五条橋東四丁目	196-14	196-15						
五条橋東五丁目	196-15	196-20						
五条橋東六丁目	196-15	196-20	197-11	197-16				
小松町	186-24	186-25	196-4	196-5	196-9	196-10		

東山区(さ行)								
町名	図葉番号							
西海子町	186-15	187-11						
鞆町一丁目	196-13	196-14						
三十三間堂廻り	207-4	207-5						
三町目	186-15							
七軒町	186-15							
七軒町	207-4							
慈法院庵町	196-20							
下新シ町	196-19							
下池田町	207-9	207-14						
下馬町	196-20	196-25						
下梅屋町	196-19							
下河原町	197-1	197-2	197-6					
下棟梁町	196-19							
下弁天町	196-5	196-10	197-1	197-6				
下堀詰町	196-23							
下柳町	196-4	196-9						
上人町	196-13							
定法寺町	187-7	187-12						
正面町	196-18	196-19	196-23					
白糸町	196-15	197-11						
新瓦町西組	207-4							
新瓦町東組	207-4							
新五軒町	186-14	186-19						
進之町	186-15	186-20	187-11	187-16				
末吉町	186-19	186-20	186-24	186-25				

東山区(さ行)								
町名	図葉番号							
朱雀町	196-13							
清閑寺池田町	197-16	197-17	197-21	197-22				
清閑寺歌ノ中山町	197-23							
清閑寺下山町	197-17	197-22						
清閑寺法華寺山町	197-22							
清閑寺山ノ内町	197-22	197-23						
清閑寺靈山町	197-6	197-7	197-11	197-12				
石泉院町	187-11							
泉涌寺五葉ノ辻町	207-14							
泉涌寺雀ヶ森町	207-14	207-15	207-19					
泉涌寺東林町	207-15	207-20	207-25					
泉涌寺門前町	207-9	207-14	207-15					
泉涌寺山内町	207-15	207-20	208-11	208-16	208-21			

東山区(た行)								
町名	図葉番号							
大黒町	186-14	186-15	186-19					
大黒町	196-9	196-14						
高畑町	186-15	186-20						
竹村町	196-15							
巽町	186-15	186-20						
辰巳町	196-10							
辰巳町	207-4							
田中町	196-14							
谷川町	187-13							
玉水町	196-10							
多門町	196-15							
茶屋町	196-19	196-24						
月輪町	196-10							
月見町	196-5	197-1						
堤町	187-11							
土居之内町	187-11							
常盤町	186-19	186-24						
常盤町	196-20							
富永町	186-24	186-25						
豊浦町	196-18							

東山区(な行)								
町名	図葉番号							
中之町	186-20							
中之町	187-12							
中之町	186-24							
長光町	186-15							
西川原町	196-9							
西小物座町	187-13							
西御門町	196-9							
西橋町	196-13	196-18						
西棟梁町	196-19							
西之町	186-19	186-20						
西之門町	196-24	207-4						
西町	187-11	187-12						
廿一軒町	186-24							
二町目	186-15							
塗師屋町	196-19	196-24						



東山区(は行)								
町名	図葉番号							
梅林町	196-15							
博多町	196-4							
橋本町	186-20							
八軒町	187-11							
東姉小路町	187-11							
東音羽町	196-20							
東川原町	196-9	196-14						
東瓦町	207-5							
東小物座町	187-13	187-18						
東小物座町附属	187-18	187-19						
東橋町	196-13	196-18						
東橋詰町	196-13	196-14						
東分木町	187-13							
東町	187-12							
毘沙門町	196-5	196-10						
日吉町	196-23	207-3						
福稲柿本町	207-13	207-18	207-23					
福稲上高松町	207-23	207-24	219-3	219-4				
福稲川原町	219-3							
福稲岸ノ上町	207-13	207-18						
福稲御所ノ内町	207-19	207-23	207-24					
福稲下高松町	219-3	219-4						
福稲高原町	207-23	219-3						
袋町	196-14							
古川町	187-11							

東山区(は行)								
町名	図葉番号							
古西町	186-20							
分木町	187-11							
弁財天町	186-19							
北斗町	207-4							
星野町	196-10	197-6						
堀池町	187-6	187-11	187-12					
本池田町	207-9							
本瓦町	207-4	207-5	207-9	207-10				
本町十丁目	207-9	207-14						
本町十一丁目	207-13	207-14						
本町十二丁目	207-14							
本町十三丁目	207-14							
本町十四丁目	207-19							
本町十五丁目	207-14	207-19	207-20	207-24	207-25	219-4	219-5	
本町十六丁目	207-19							
本町十七丁目	207-19	207-24						
本町十八丁目	207-24	219-4						
本町十九丁目	219-4							
本町一丁目	196-14							
本町二十丁目	219-4	219-9						
本町二十一丁目	219-9							
本町二十二丁目	219-9							
本町二丁目	196-14	196-19						
本町三丁目	196-19							
本町四丁目	196-18	196-19						

東山区(は行)								
町名	図葉番号							
本町五丁目	196-23	196-24						
本町六丁目	196-23	196-24	207-3	207-4				
本町七丁目	207-3	207-4						
本町八丁目	207-4	207-9						
本町九丁目	207-9							
本町新五丁目	196-19	196-23	196-24					
本町新六丁目	196-23	196-24						

東山区(ま行)								
町名	図葉番号							
蒔田町	207-4							
榎屋町	197-6							
松原町	186-20	187-16						
円山町	187-21	187-22	197-1	197-2				
三盛町	196-14	196-15						
南梅屋町	196-19							
南瓦町	207-4	207-9	207-10					
南木之元町	186-15	187-11						
南西海子町	186-15	187-11						
南棟梁町	207-4							
南町	197-1	197-6						
宮川筋一丁目	186-24	196-4						
宮川筋二丁目	196-4							
宮川筋三丁目	196-4							
宮川筋四丁目	196-4	196-9						
宮川筋五丁目	196-9							
宮川筋六丁目	196-9							
宮川筋七丁目	196-8	196-9	196-13	196-14				
宮川筋八丁目	196-13	196-14						
妙法院前側町	196-19	196-20	196-24	196-25	197-21	207-5	208-1	
三吉町	186-20							
元町	186-15	186-19	186-20					
元吉町	186-19	186-20						
森下町	196-9	196-14						


東山区(や行)								
町名	図葉番号							
薬師町	196-9							
八坂上町	197-6							
山崎町	196-9	196-14						
山城町	196-9							
山田町	196-9	196-14						
大和大路一丁目	196-24							
大和大路二丁目	196-24							
大和町	186-24							
遊行前町	196-15	197-11						
柚之木町	187-7	187-12						
弓矢町	196-9							
芳野町	196-14	196-15	196-19	196-20				

東山区(ら行)								
町名	図葉番号							
林下町	186-20	186-25	187-11	187-16	187-21	187-22		
六軒町	196-4							
轆轤町	196-9	196-10	196-14	196-15				

東山区(わ行)								
町名	図葉番号							
若竹町	186-15							
若松町	186-14	186-15	186-19					
鷺尾町	197-1							



186-8	186-9	186-10	東山区
186-13	186-14	186-15	
186-18	186-19	186-20	

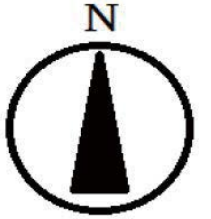


この図面は課税のために作成した図面です。権利関係等の根拠になるものではありません。





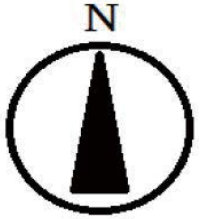
186-9	186-10	187-6	東山区
186-14	186-15	187-11	
186-19	186-20	187-16	



この図面は課税のために作成した図面です。権利関係等の根拠になるものではありません。



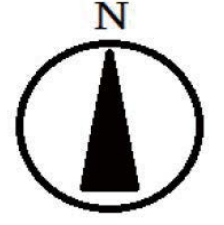
186-13	186-14	186-15	東山区
186-18	186-19	186-20	
186-23	186-24	186-25	





186-14	186-15	187-11
186-19	186-20	187-16
186-24	186-25	187-21

東山区



この図面は課税のために作成した図面です。権利関係等の根拠になるものではありません。



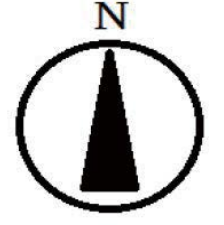


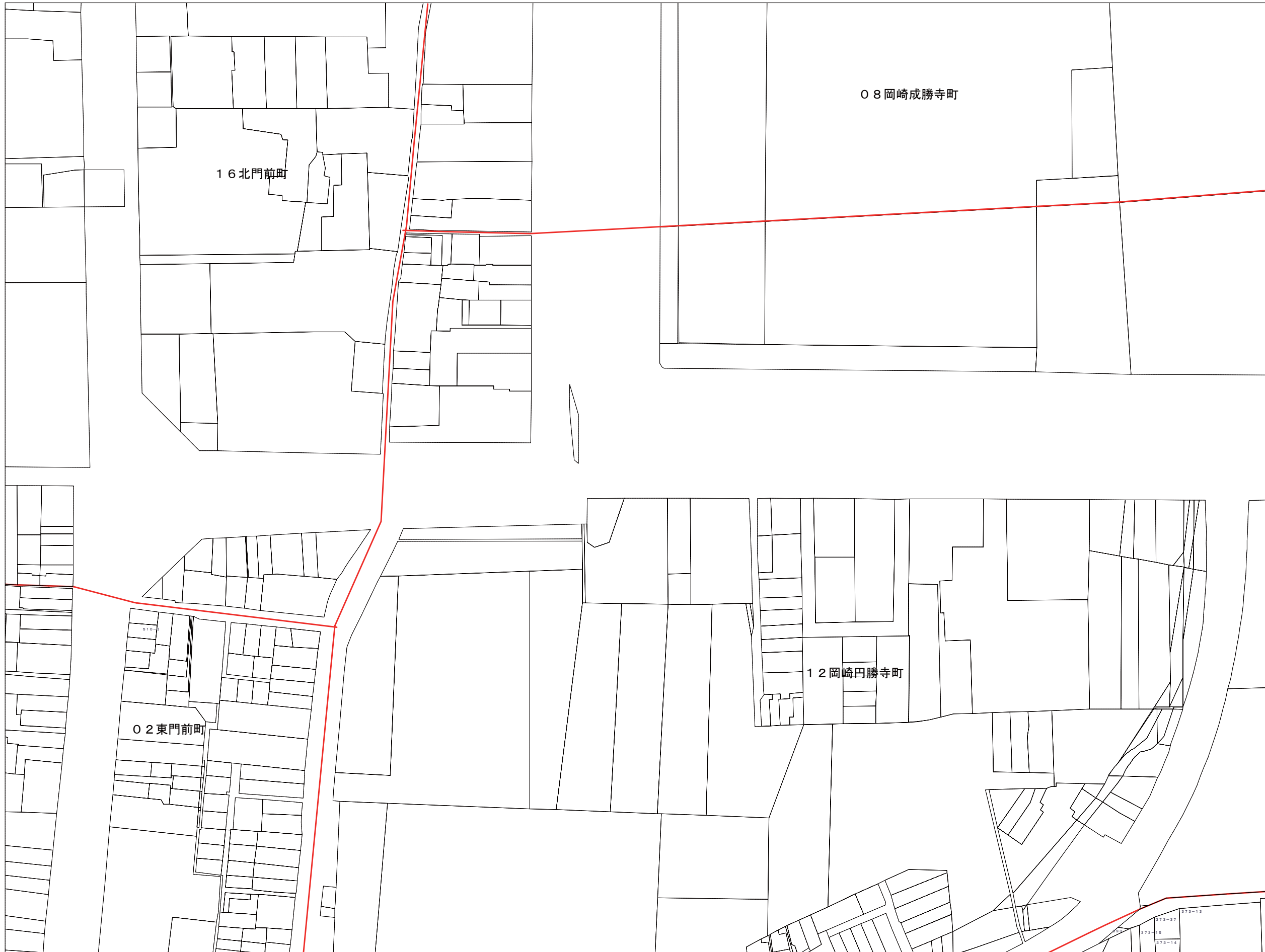
186-18	186-19	186-20	東山区
186-23	186-24	186-25	
196-3	196-4	196-5	

この図面は課税のために作成した図面です。権利関係等の根拠になるものではありません。



186-19	186-20	187-16	東山区
186-24	186-25	187-21	
196-4	196-5	197-1	






186-5	187-1	187-2	東山区
186-10	187-6	187-7	
186-15	187-11	187-12	



この図面は課税のために作成した図面です。権利関係等の根拠になるものではありません。



187-1	187-2	187-3	東山区
187-6	187-7	187-8	
187-11	187-12	187-13	




この図面は課税のために作成した図面です。権利関係等の根拠になるものではありません。





186-10	187-6	187-7	東山区
186-15	187-11	187-12	
186-20	187-16	187-17	



この図面は課税のために作成した図面です。権利関係等の根拠になるものではありません。

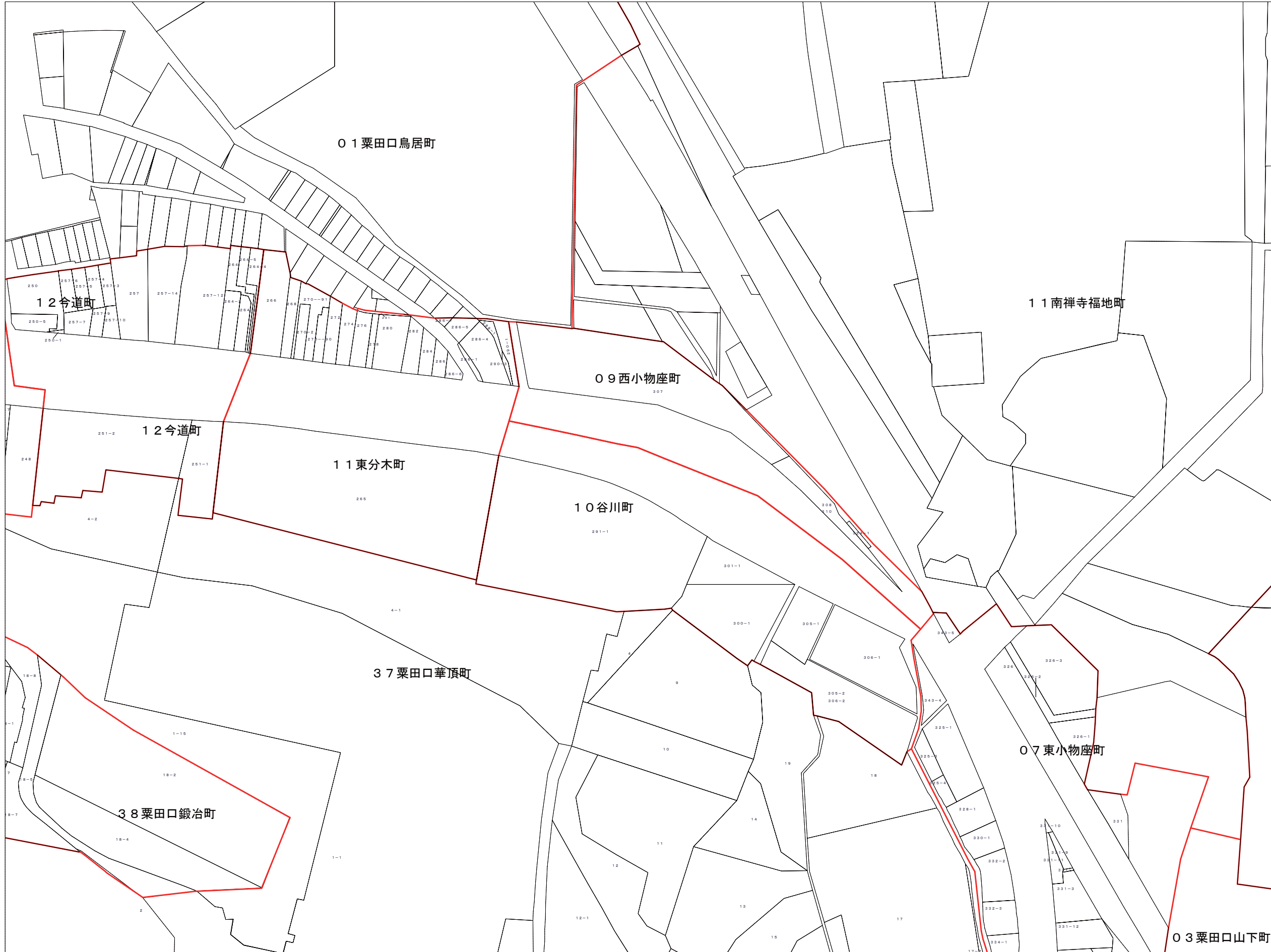





187-6	187-7	187-8	東山区
187-11	187-12	187-13	
187-16	187-17	187-18	



この図面は課税のために作成した図面です。権利関係等の根拠になるものではありません。



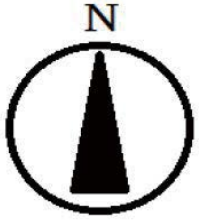
187-7	187-8	187-9	東山区
187-12	187-13	187-14	
187-17	187-18	187-19	



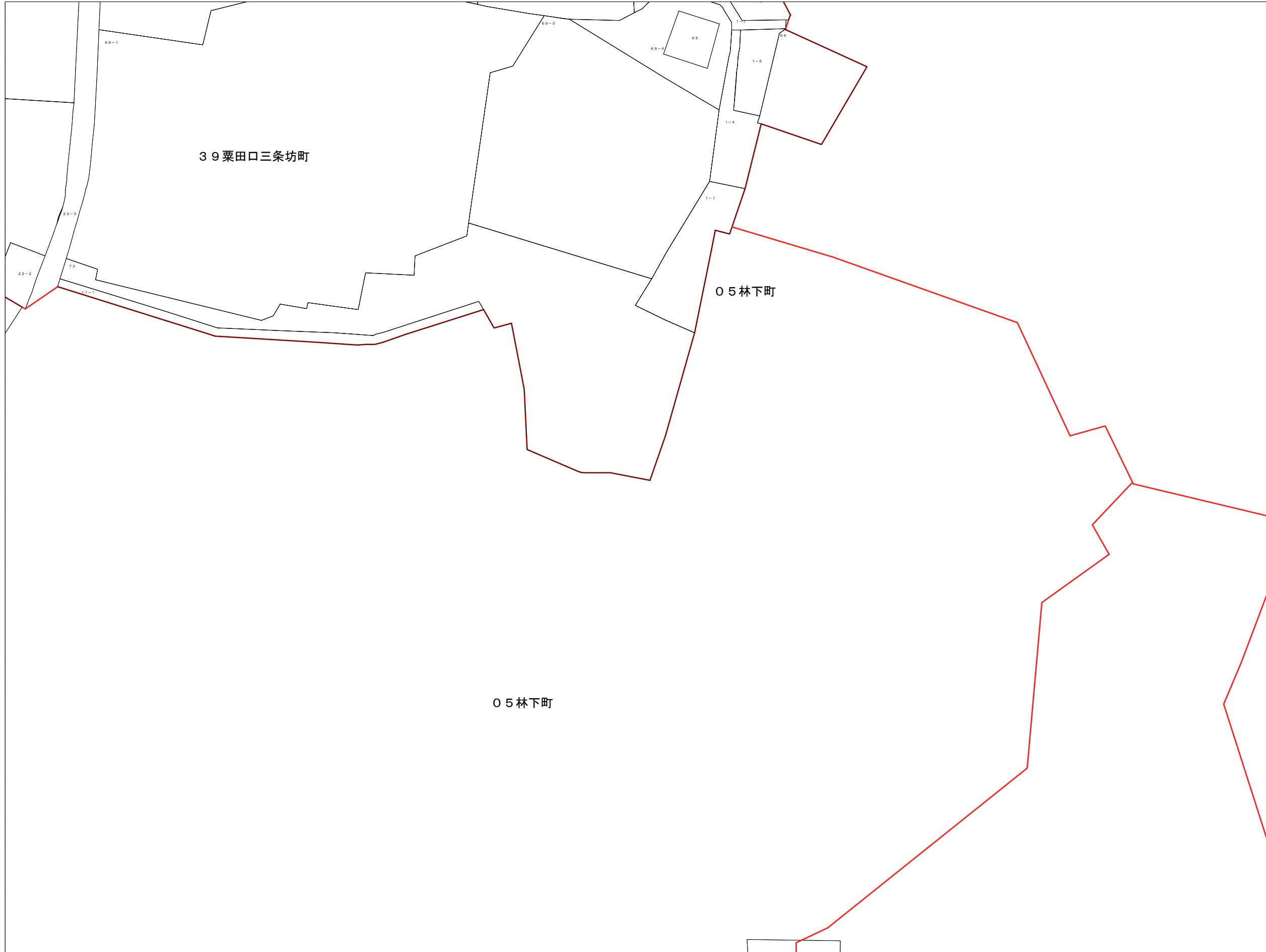
この図面は課税のために作成した図面です。権利関係等の根拠になるものではありません。




186-15	187-11	187-12	東山区
186-20	187-16	187-17	
186-25	187-21	187-22	



この図面は課税のために作成した図面です。権利関係等の根拠になるものではありません。



187-11	187-12	187-13	東山区
187-16	187-17	187-18	
187-21	187-22	187-23	



この図面は課税のために作成した図面です。権利関係等の根拠になるものではありません。




187-12	187-13	187-14	東山区
187-17	187-18	187-19	
187-22	187-23	187-24	



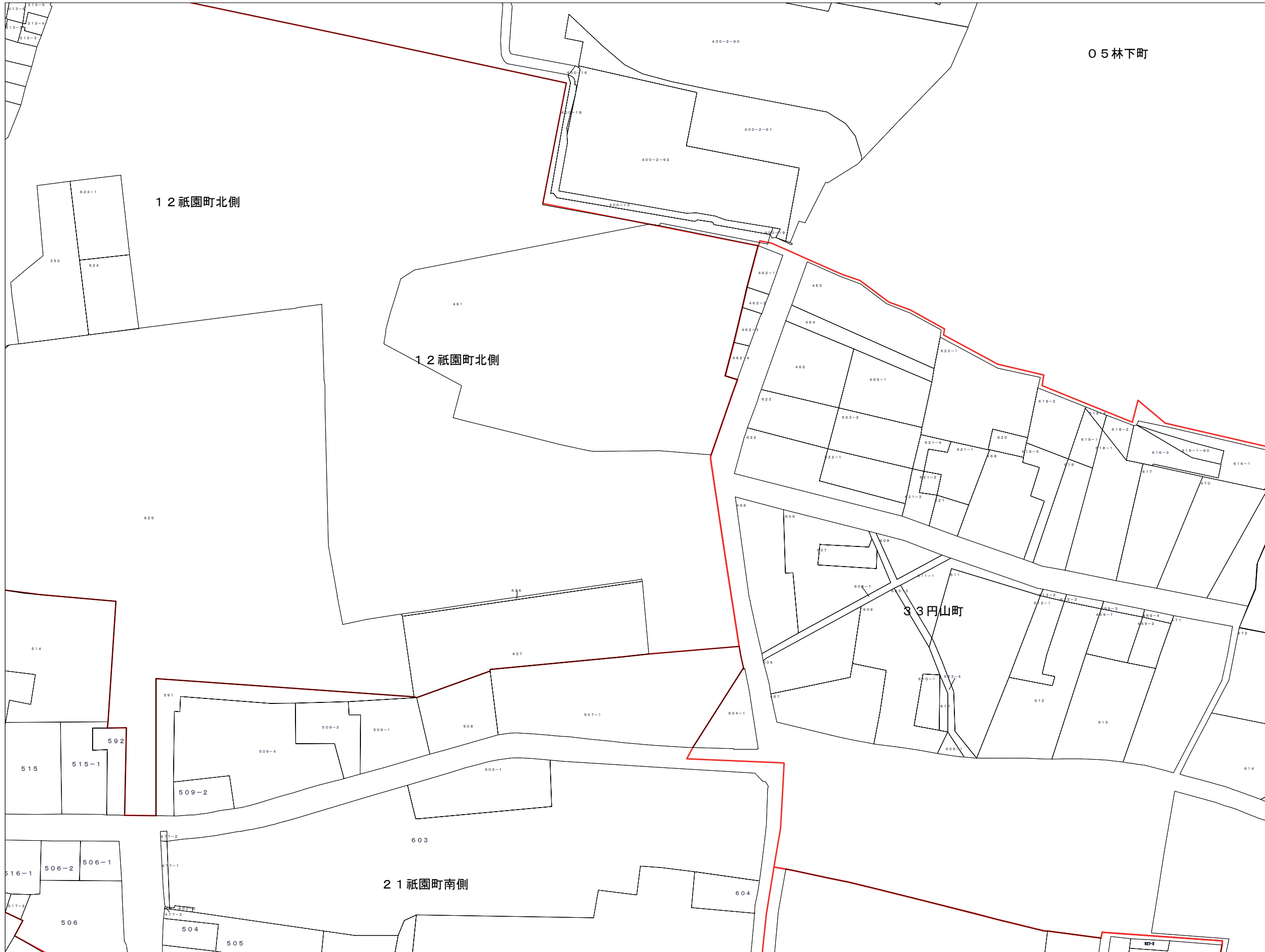
この図面は課税のために作成した図面です。権利関係等の根拠になるものではありません。



187-13	187-14		東山区
187-18	187-19	187-20	
187-23	187-24	187-25	



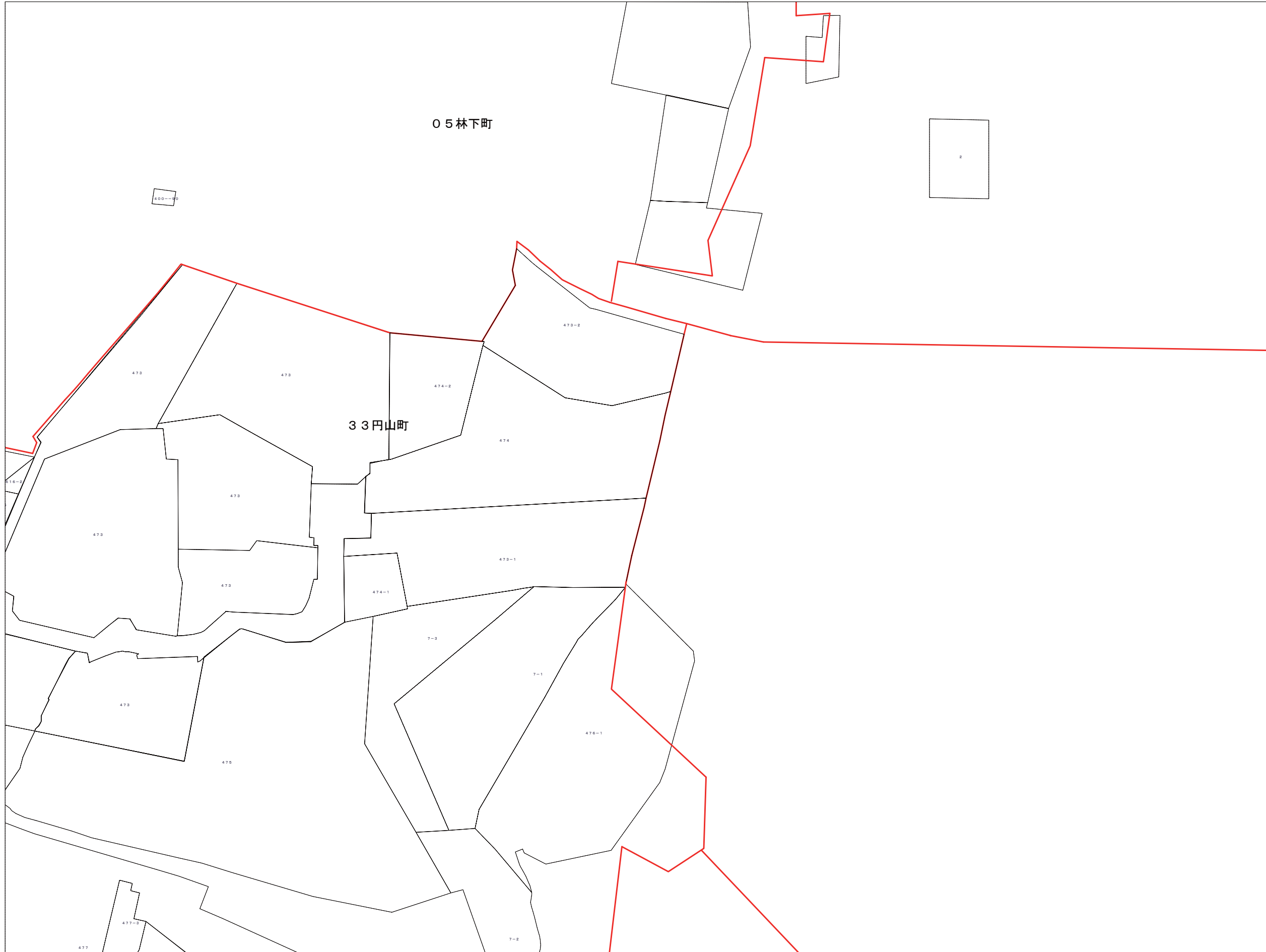
この図面は課税のために作成した図面です。権利関係等の根拠になるものではありません。




186-20	187-16	187-17	東山区
186-25	187-21	187-22	
196-5	197-1	197-2	



この図面は課税のために作成した図面です。権利関係等の根拠になるものではありません。



187-16	187-17	187-18	東山区
187-21	187-22	187-23	
197-1	197-2	197-3	



この図面は課税のために作成した図面です。権利関係等の根拠になるものではありません。

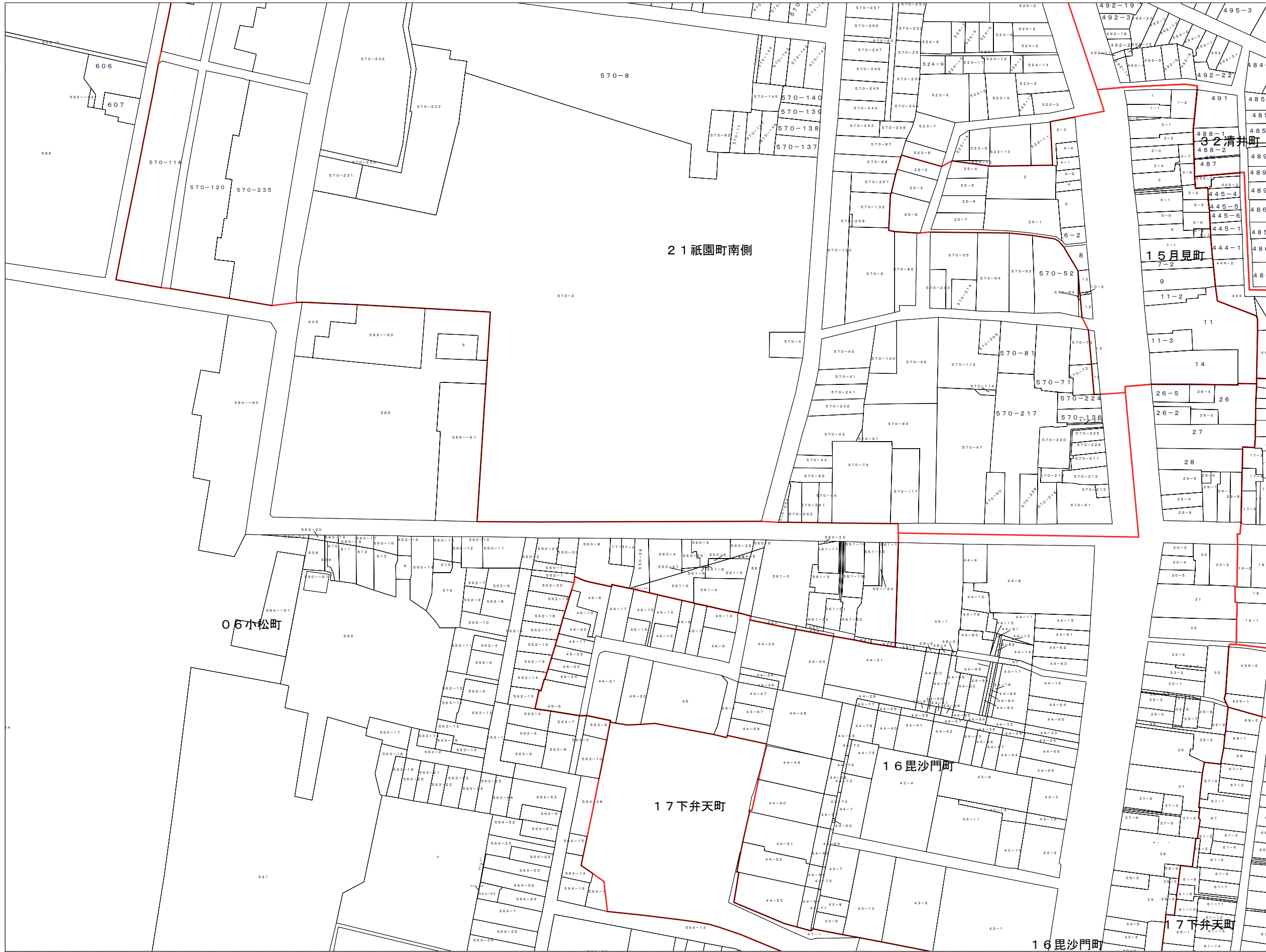





186-23	186-24	186-25	東山区
196-3	196-4	196-5	
196-8	196-9	196-10	



この図面は課税のために作成した図面です。権利関係等の根拠になるものではありません。



186-24	186-25	187-21	東山区
196-4	196-5	197-1	
196-9	196-10	197-6	



この図面は課税のために作成した図面です。権利関係等の根拠になるものではありません。



196-2	196-3	196-4	東山区
196-7	196-8	196-9	
196-12	196-13	196-14	



この図面は課税のために作成した図面です。権利関係等の根拠になるものではありません。





196-3	196-4	196-5	東山区
196-8	196-9	196-10	
196-13	196-14	196-15	



この図面は課税のために作成した図面です。権利関係等の根拠になるものではありません。



196-4	196-5	197-1	東山区
196-9	196-10	197-6	
196-14	196-15	197-11	




この図面は課税のために作成した図面です。権利関係等の根拠になるものではありません。





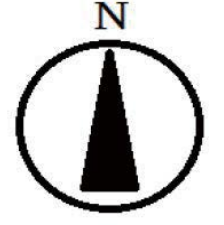
196-7	196-8	196-9	東山区
196-12	196-13	196-14	
196-17	196-18	196-19	



この図面は課税のために作成した図面です。権利関係等の根拠になるものではありません。



196-8	196-9	196-10	東山区
196-13	196-14	196-15	
196-18	196-19	196-20	



この図面は課税のために作成した図面です。権利関係等の根拠になるものではありません。





196-9	196-10	197-6	東山区
196-14	196-15	197-11	
196-19	196-20	197-16	



この図面は課税のために作成した図面です。権利関係等の根拠になるものではありません。





196-12	196-13	196-14	東山区
196-17	196-18	196-19	
196-22	196-23	196-24	



この図面は課税のために作成した図面です。権利関係等の根拠になるものではありません。

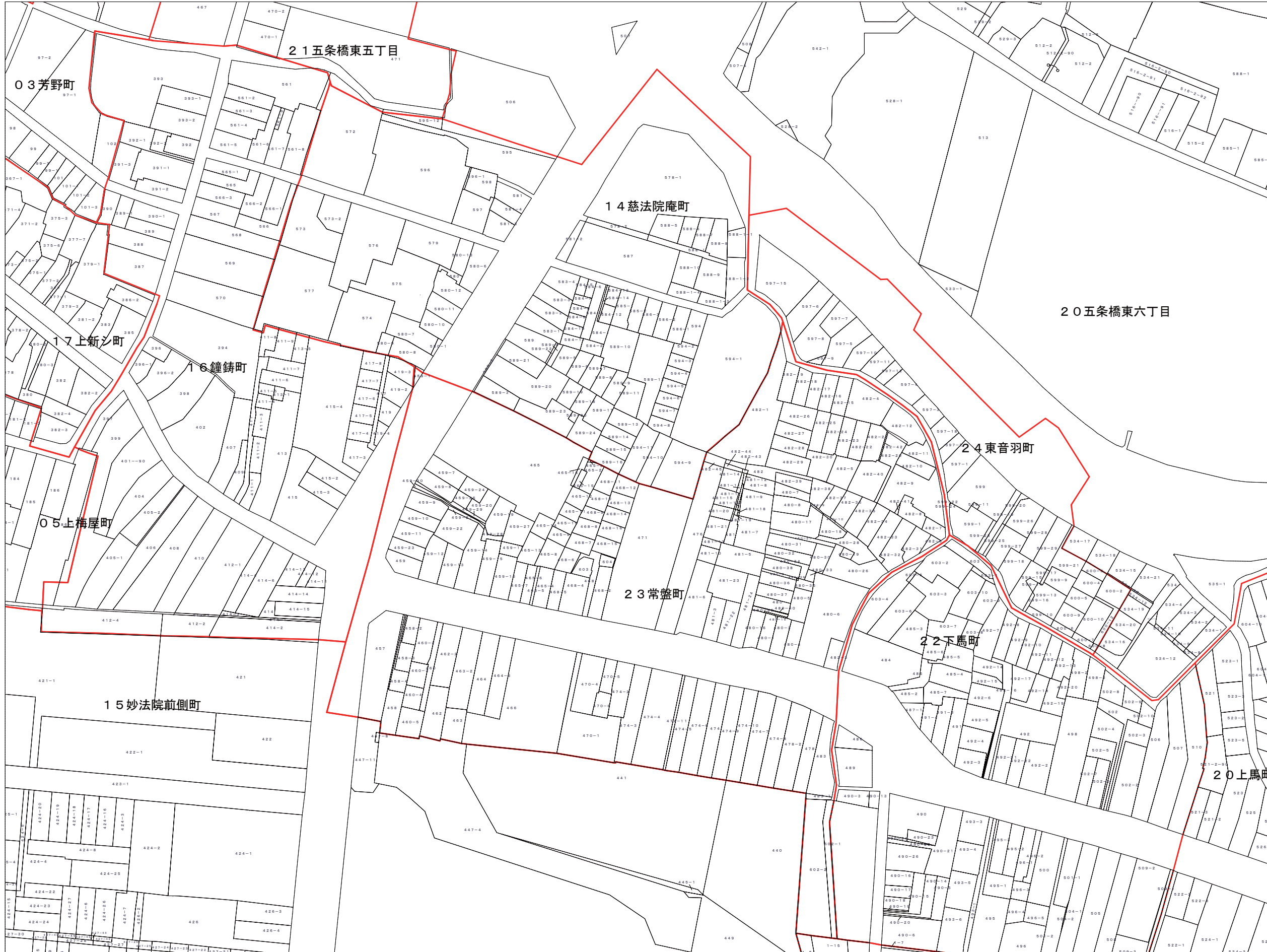


196-13	196-14	196-15	東山区
196-18	196-19	196-20	
196-23	196-24	196-25	




この図面は課税のために作成した図面です。権利関係等の根拠になるものではありません。

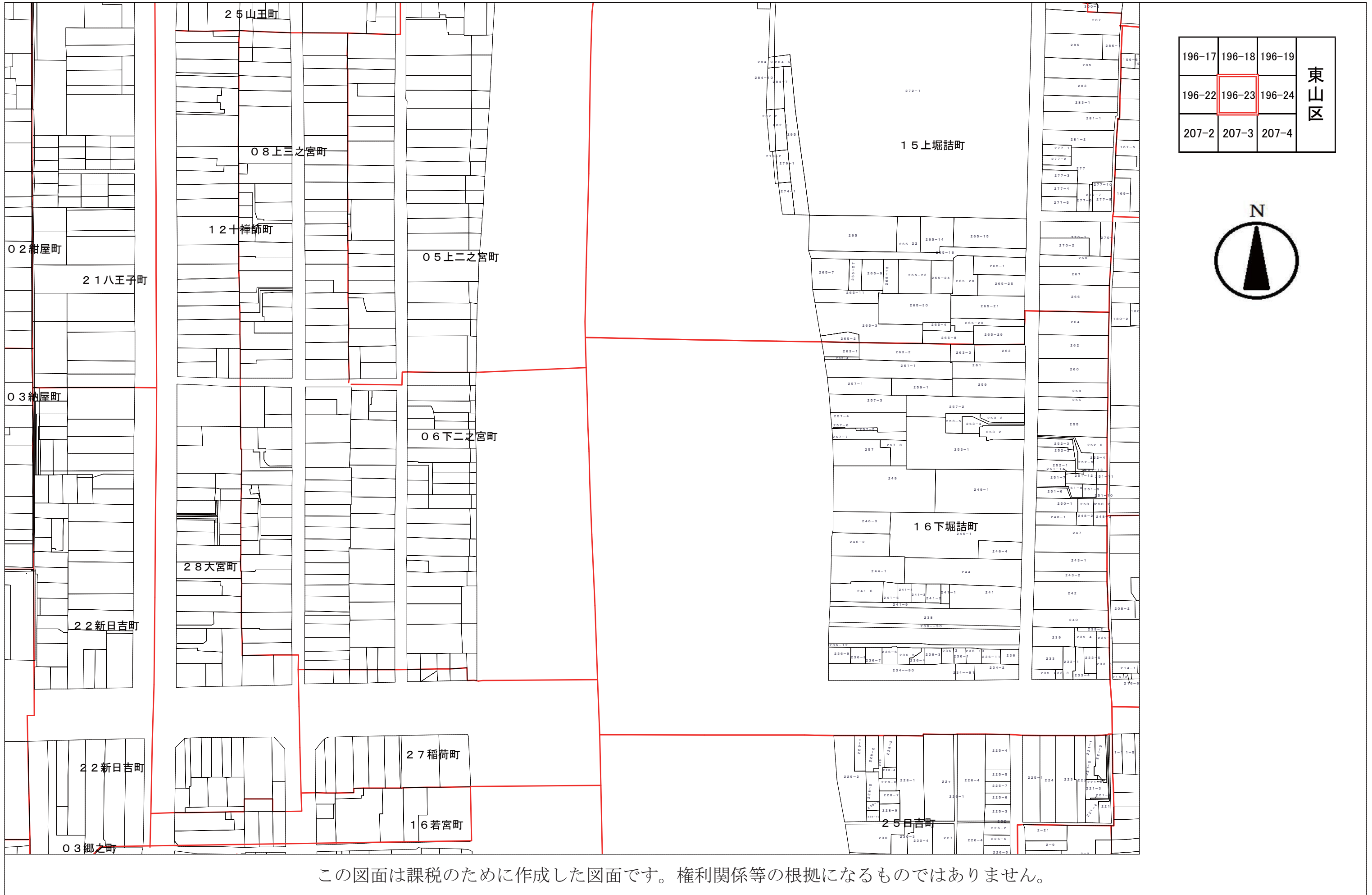




196-14	196-15	197-11	東山区
196-19	196-20	197-16	
196-24	196-25	197-21	



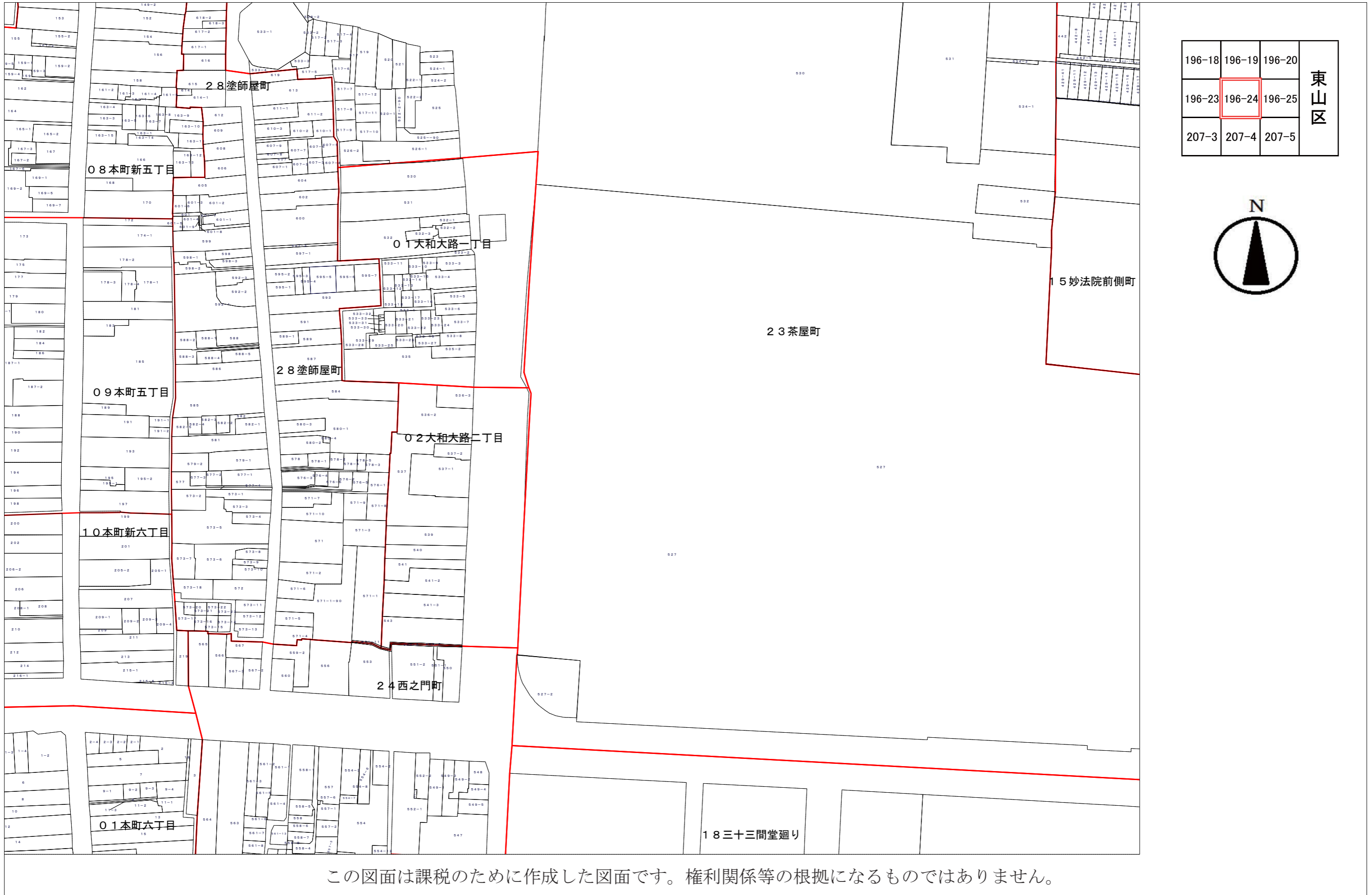
この図面は課税のために作成した図面です。権利関係等の根拠になるものではありません。




196-17	196-18	196-19	東山区
196-22	196-23	196-24	
207-2	207-3	207-4	



この図面は課税のために作成した図面です。権利関係等の根拠になるものではありません。



196-18	196-19	196-20	東山区
196-23	196-24	196-25	
207-3	207-4	207-5	



この図面は課税のために作成した図面です。権利関係等の根拠になるものではありません。

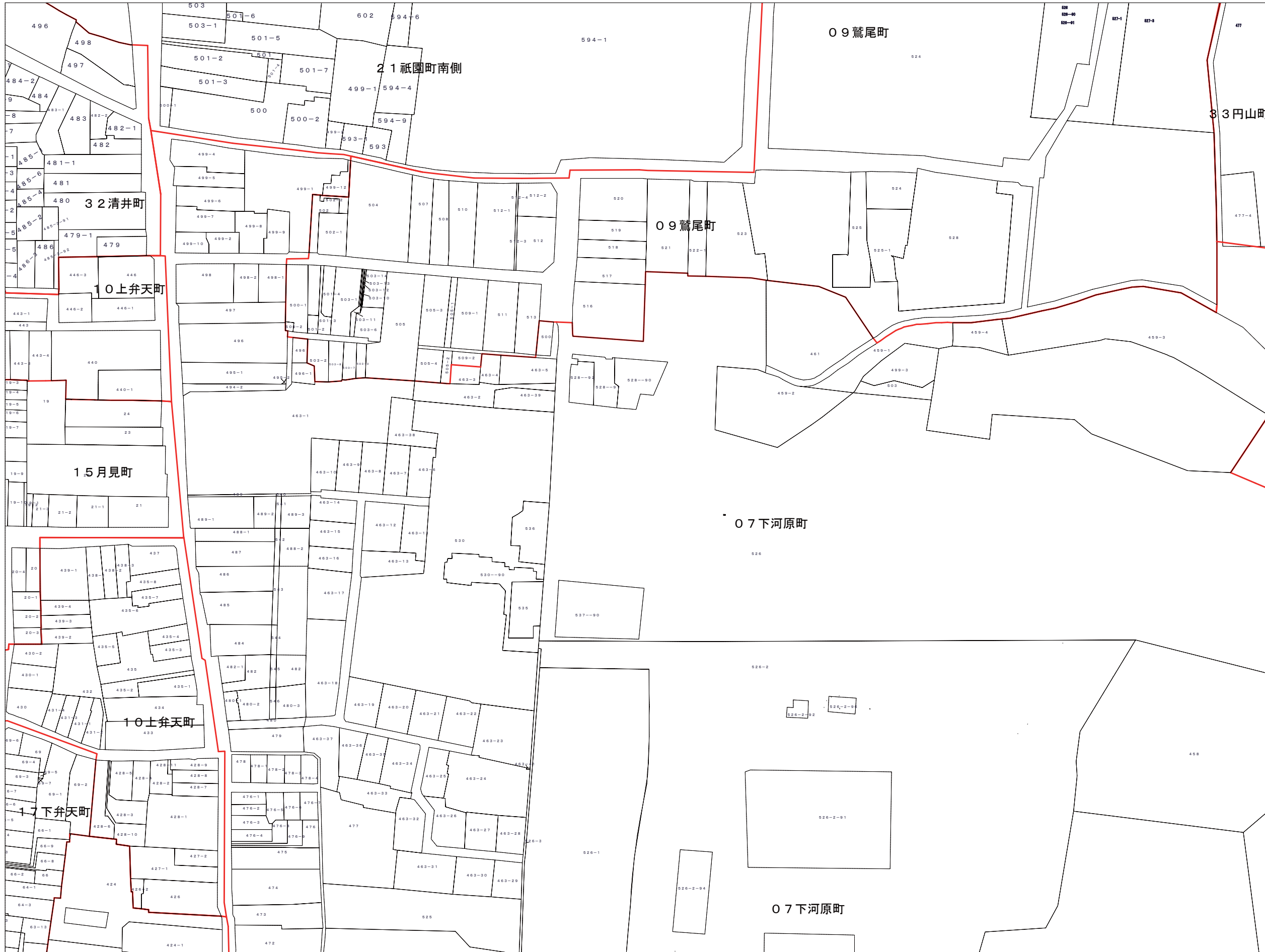


196-19	196-20	197-16	東 山 区
196-24	196-25	197-21	
207-4	207-5	208-1	



この図面は課税のために作成した図面です。権利関係等の根拠になるものではありません。






186-25	187-21	187-22	東山区
196-5	197-1	197-2	
196-10	197-6	197-7	



この図面は課税のために作成した図面です。権利関係等の根拠になるものではありません。

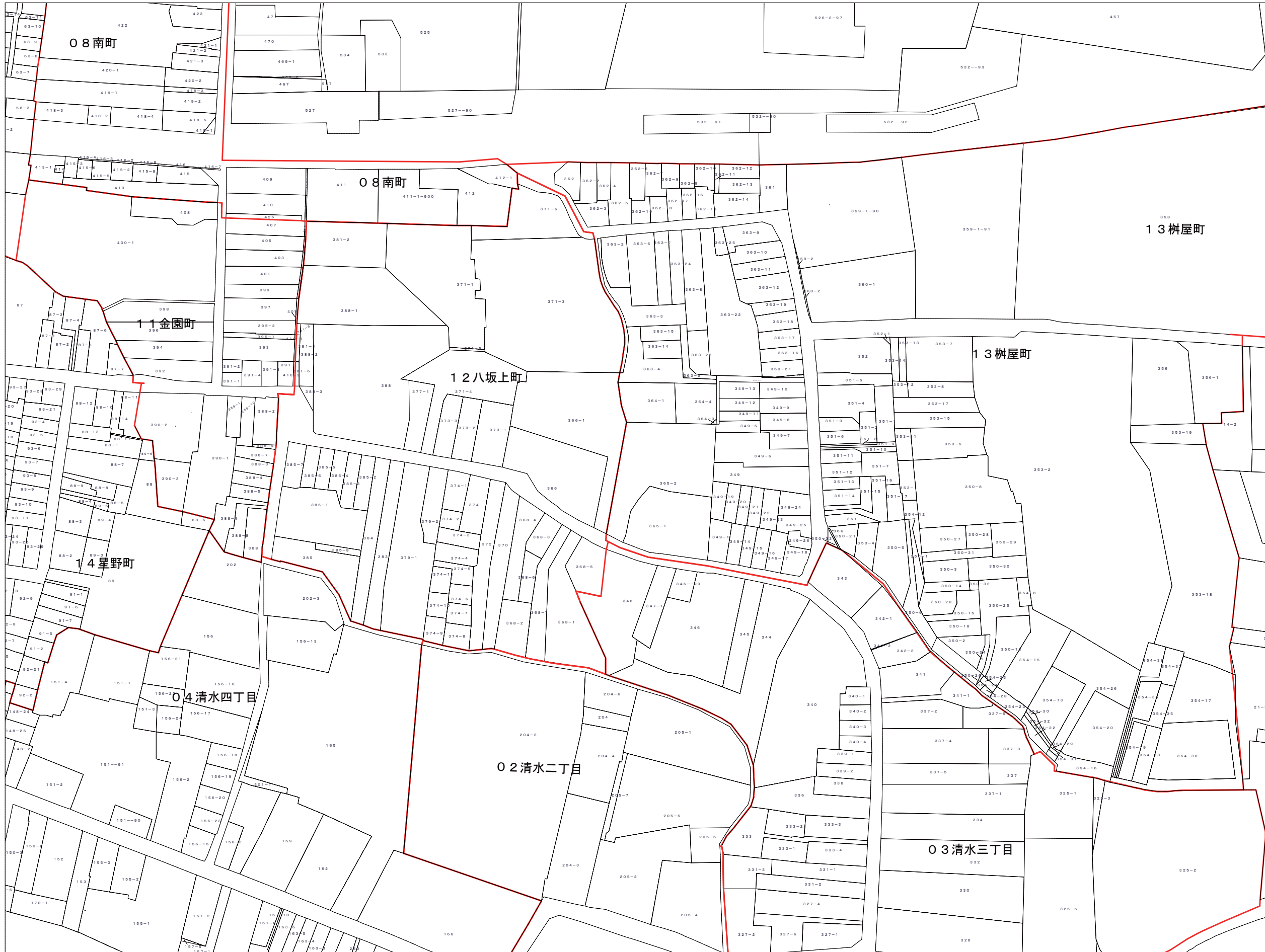


187-21	187-22	187-23	東山区
197-1	197-2	197-3	
197-6	197-7		



この図面は課税のために作成した図面です。権利関係等の根拠になるものではありません。



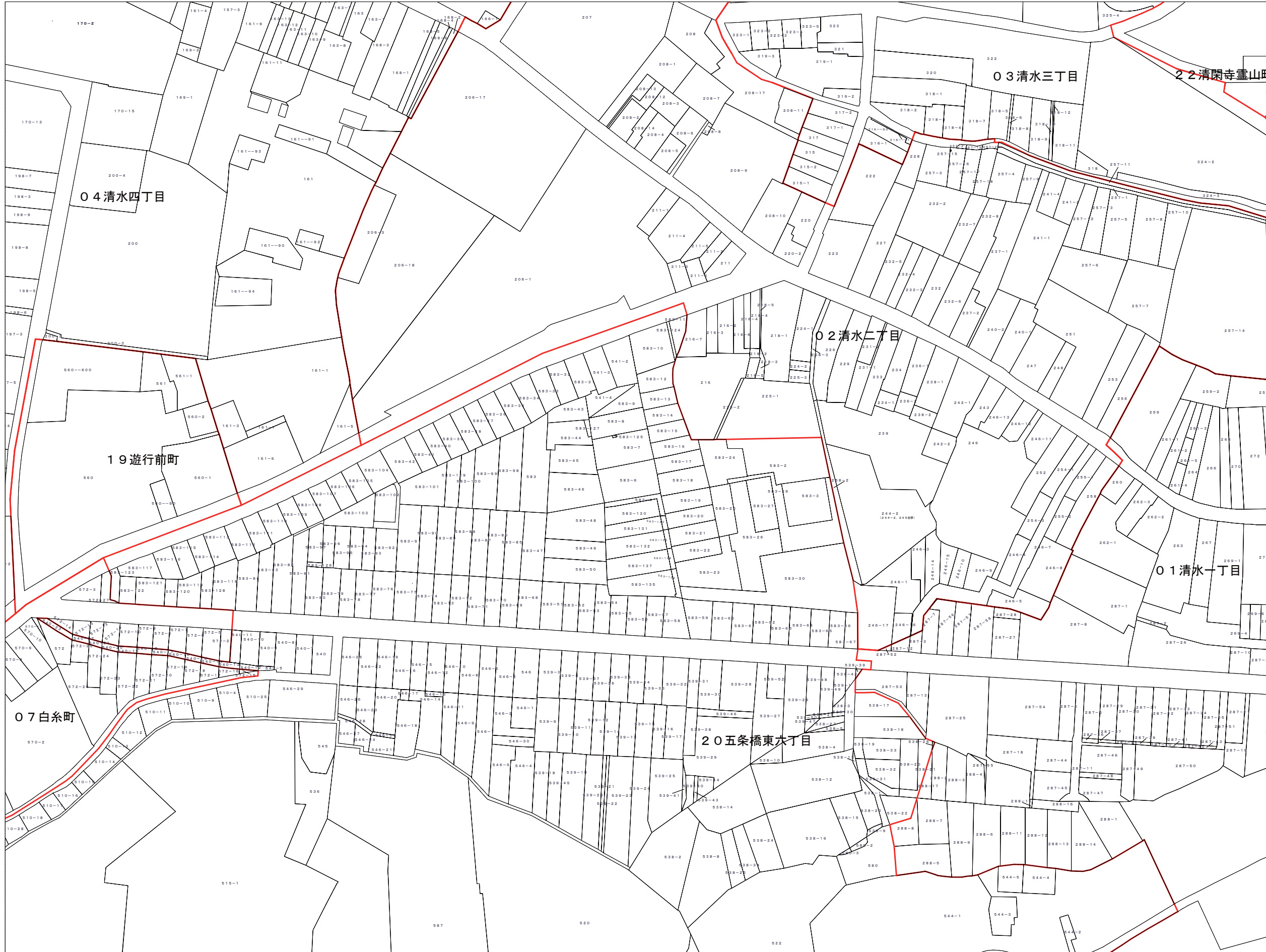


196-5	197-1	197-2	東山区
196-10	197-6	197-7	
196-15	197-11	197-12	




この図面は課税のために作成した図面です。権利関係等の根拠になるものではありません。

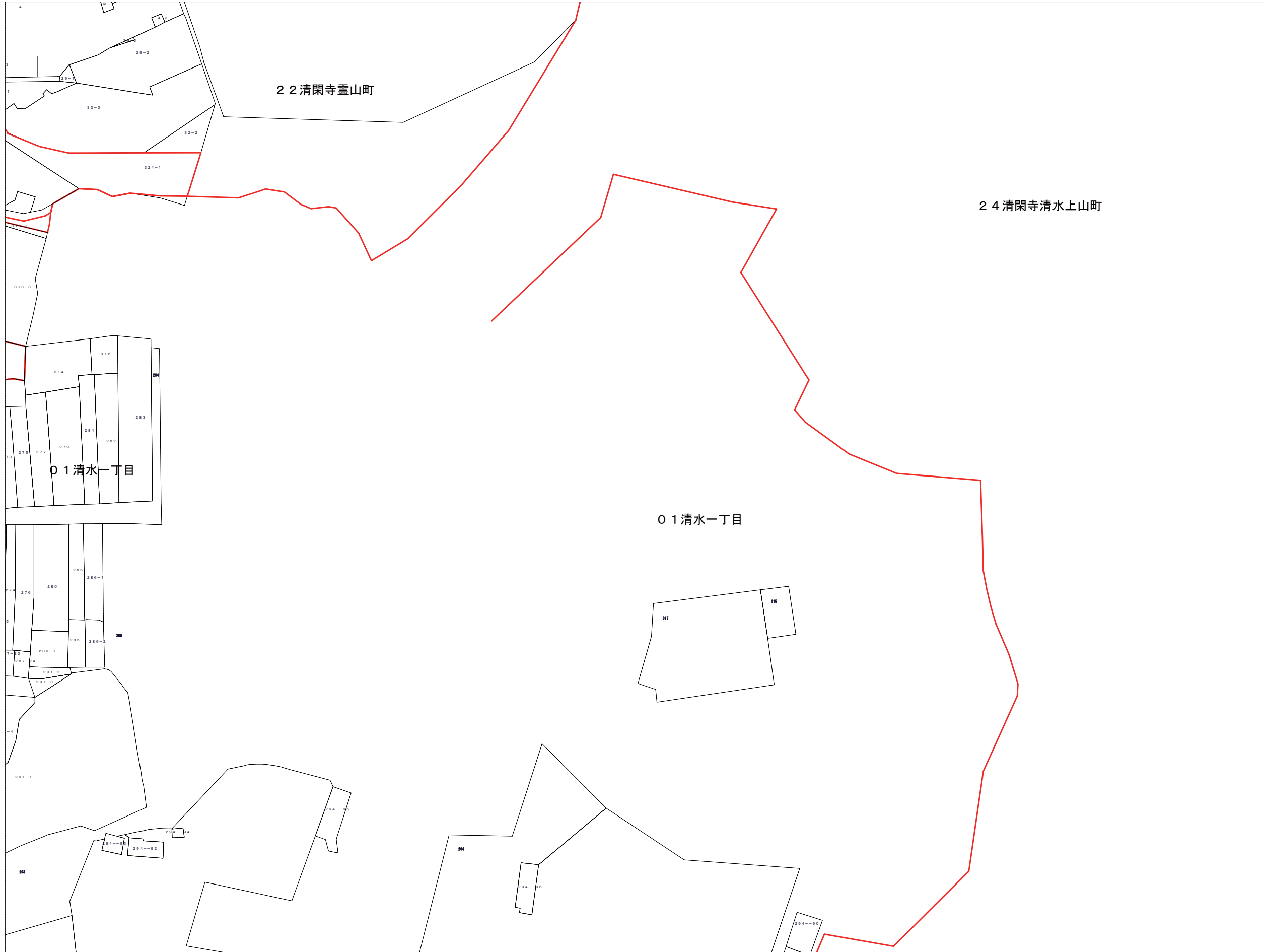




196-10	197-6	197-7	東山区
196-15	197-11	197-12	
196-20	197-16	197-17	



この図面は課税のために作成した図面です。権利関係等の根拠になるものではありません。

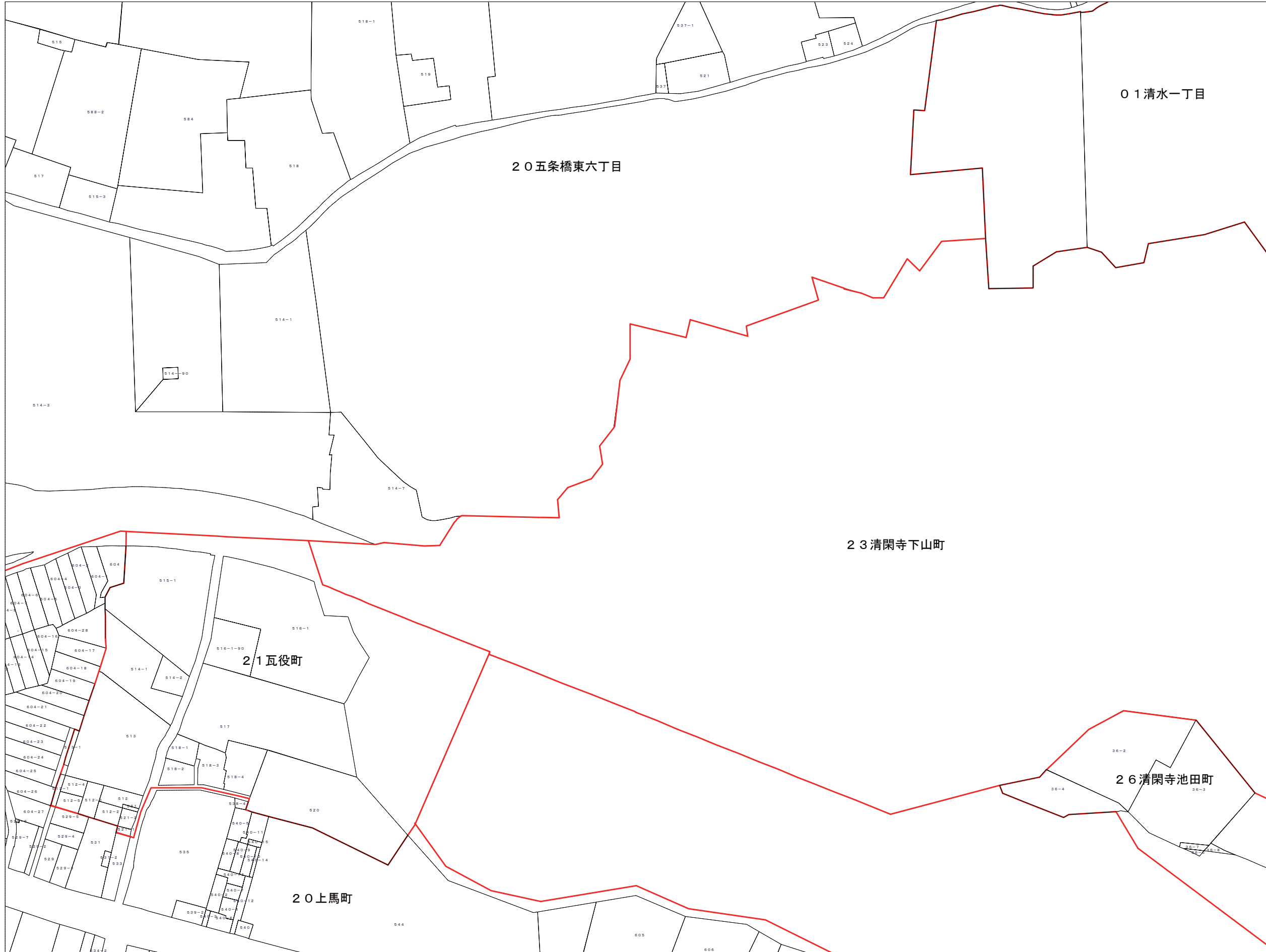


197-6	197-7		東山区
197-11	197-12		
197-16	197-17		



この図面は課税のために作成した図面です。権利関係等の根拠になるものではありません。



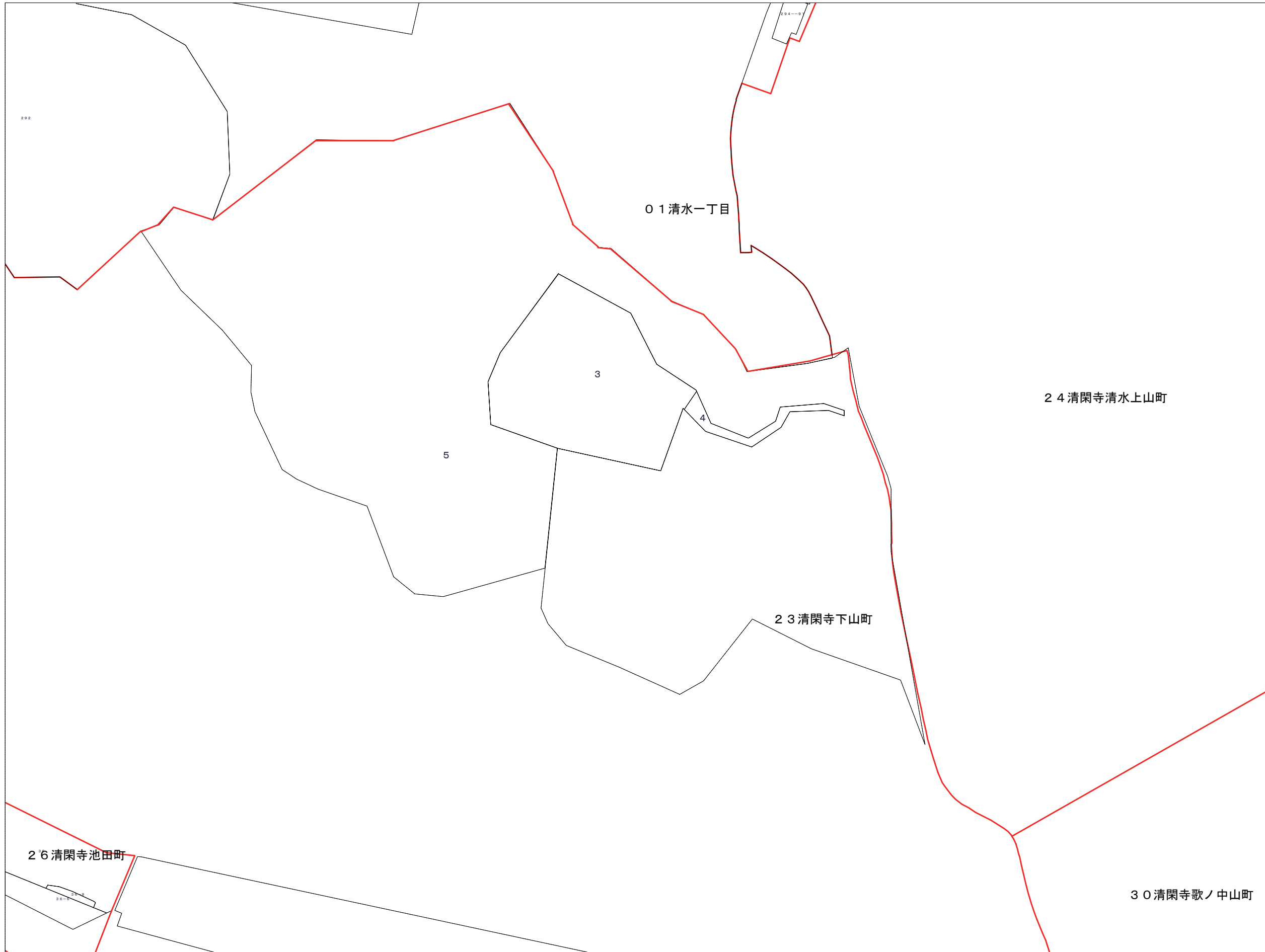


196-15	197-11	197-12	東山区
196-20	197-16	197-17	
196-25	197-21	197-22	




この図面は課税のために作成した図面です。権利関係等の根拠になるものではありません。

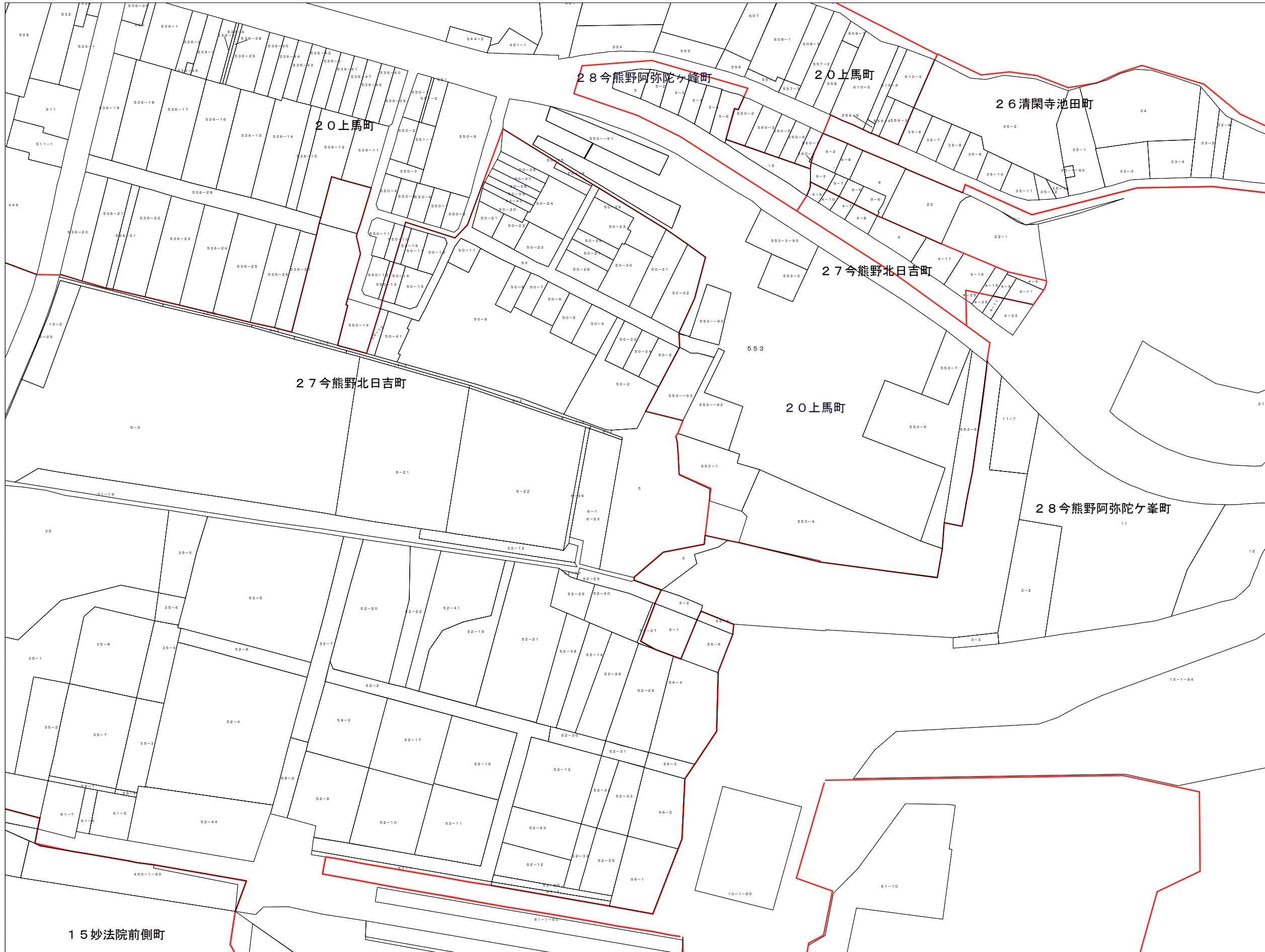





197-11	197-12		東山区
197-16	197-17		
197-21	197-22	197-23	



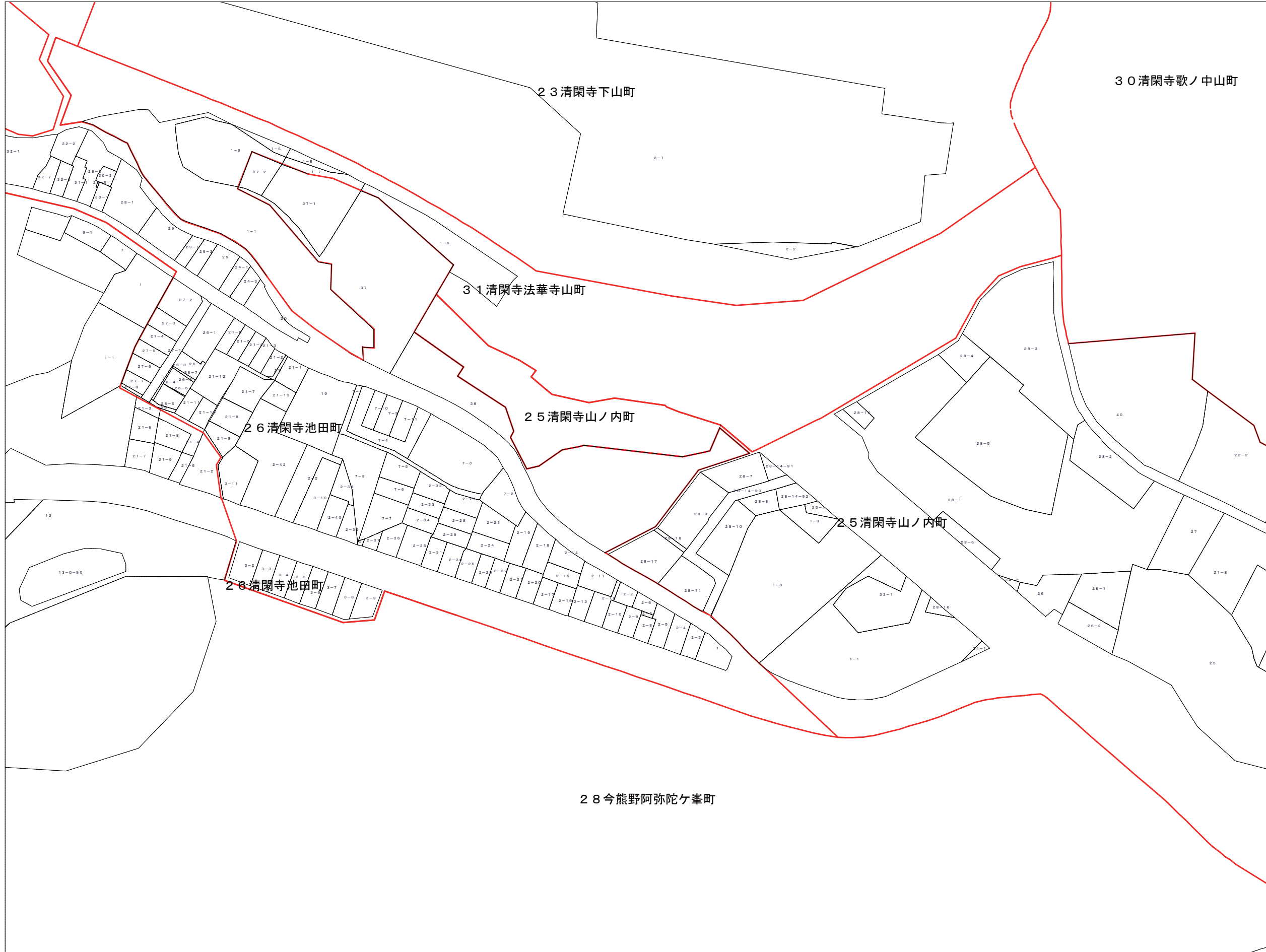
この図面は課税のために作成した図面です。権利関係等の根拠になるものではありません。



196-20	197-16	197-17	東山区
196-25	197-21	197-22	
207-5	208-1		



この図面は課税のために作成した図面です。権利関係等の根拠になるものではありません。




197-16	197-17		東山区
197-21	197-22	197-23	
208-1		208-3	



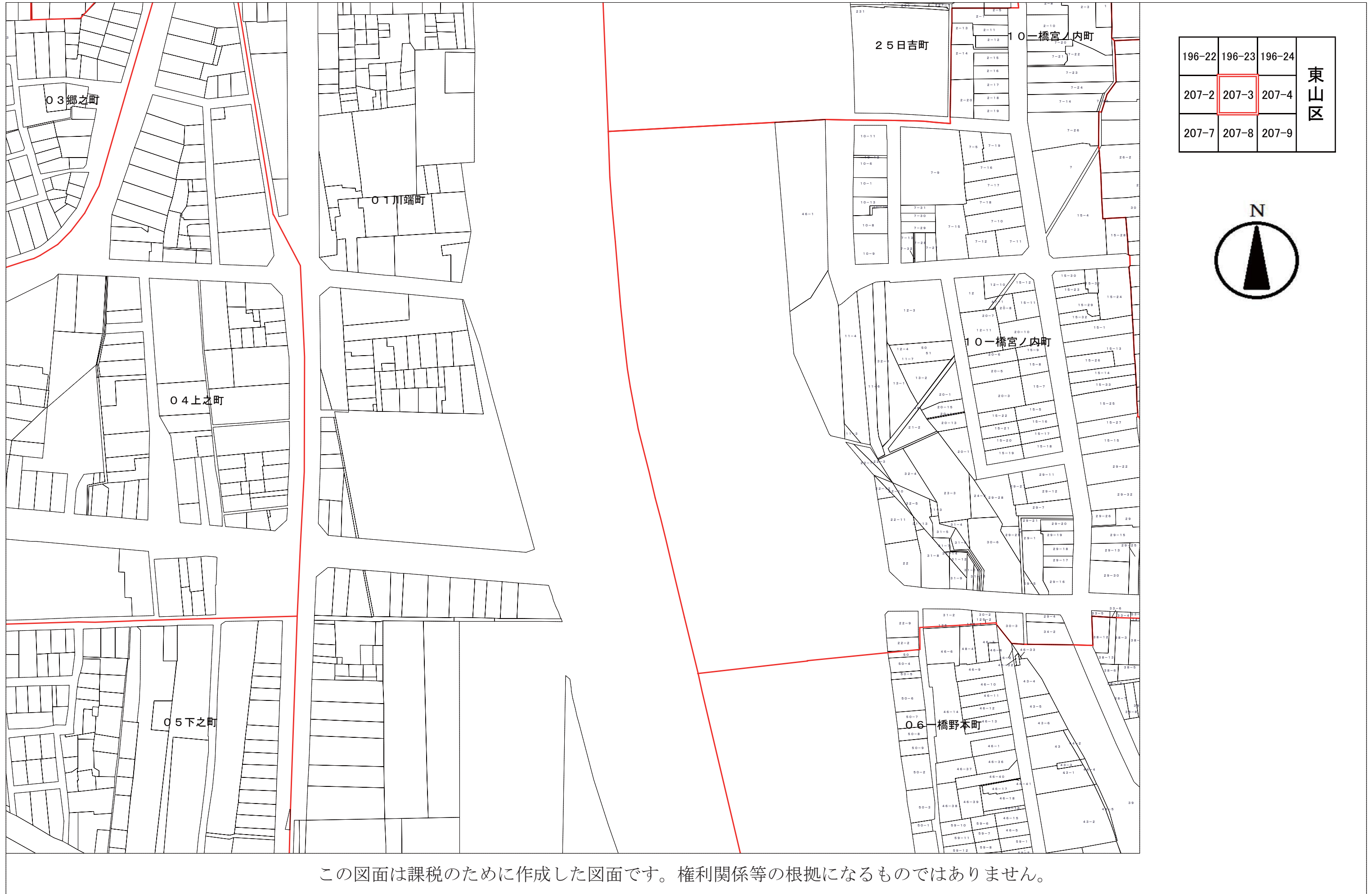
この図面は課税のために作成した図面です。権利関係等の根拠になるものではありません。



197-17			東山区
197-22	197-23	197-24	
	208-3	208-4	



この図面は課税のために作成した図面です。権利関係等の根拠になるものではありません。

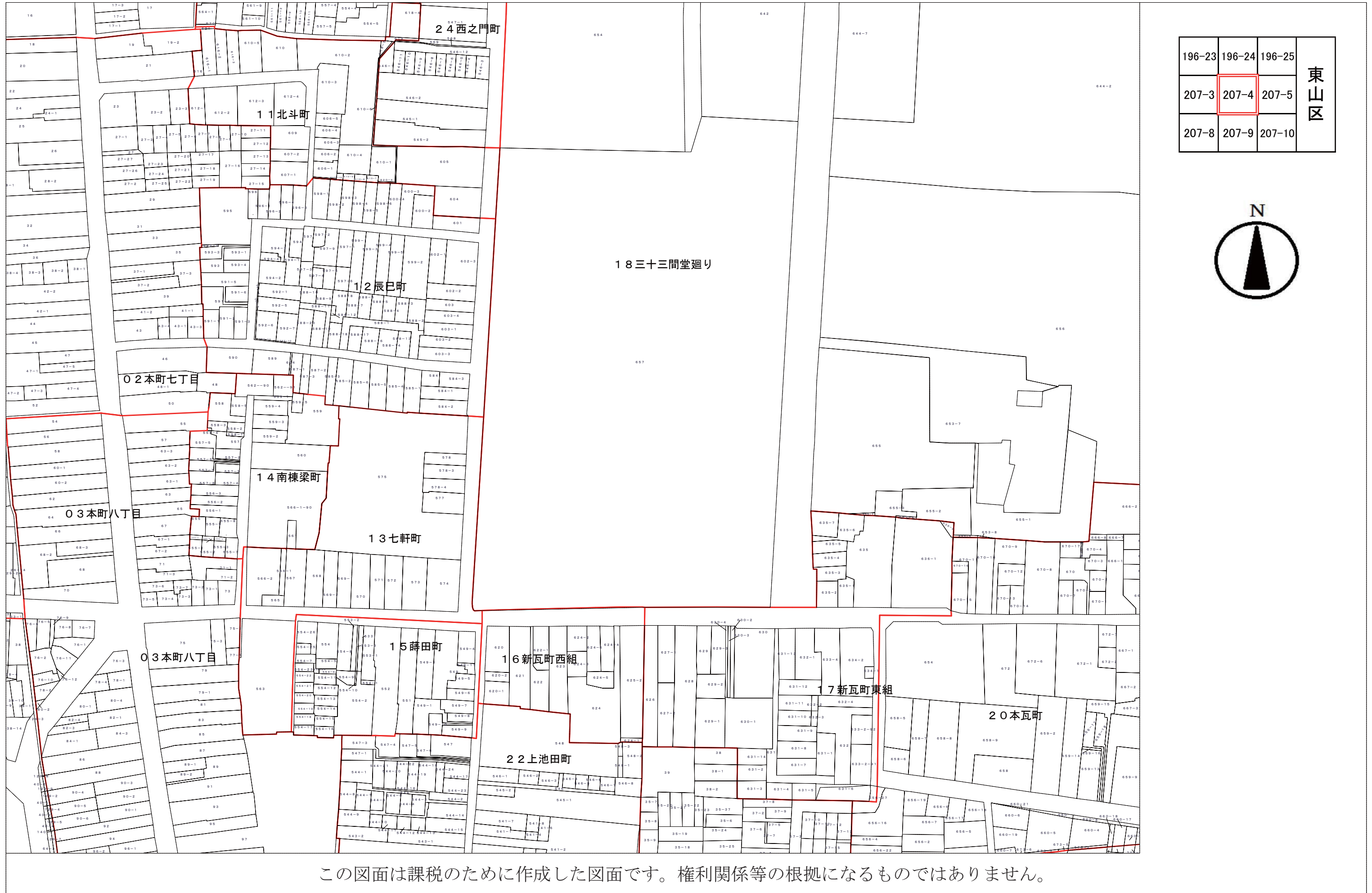


196-22	196-23	196-24	東山区
207-2	207-3	207-4	
207-7	207-8	207-9	



この図面は課税のために作成した図面です。権利関係等の根拠になるものではありません。

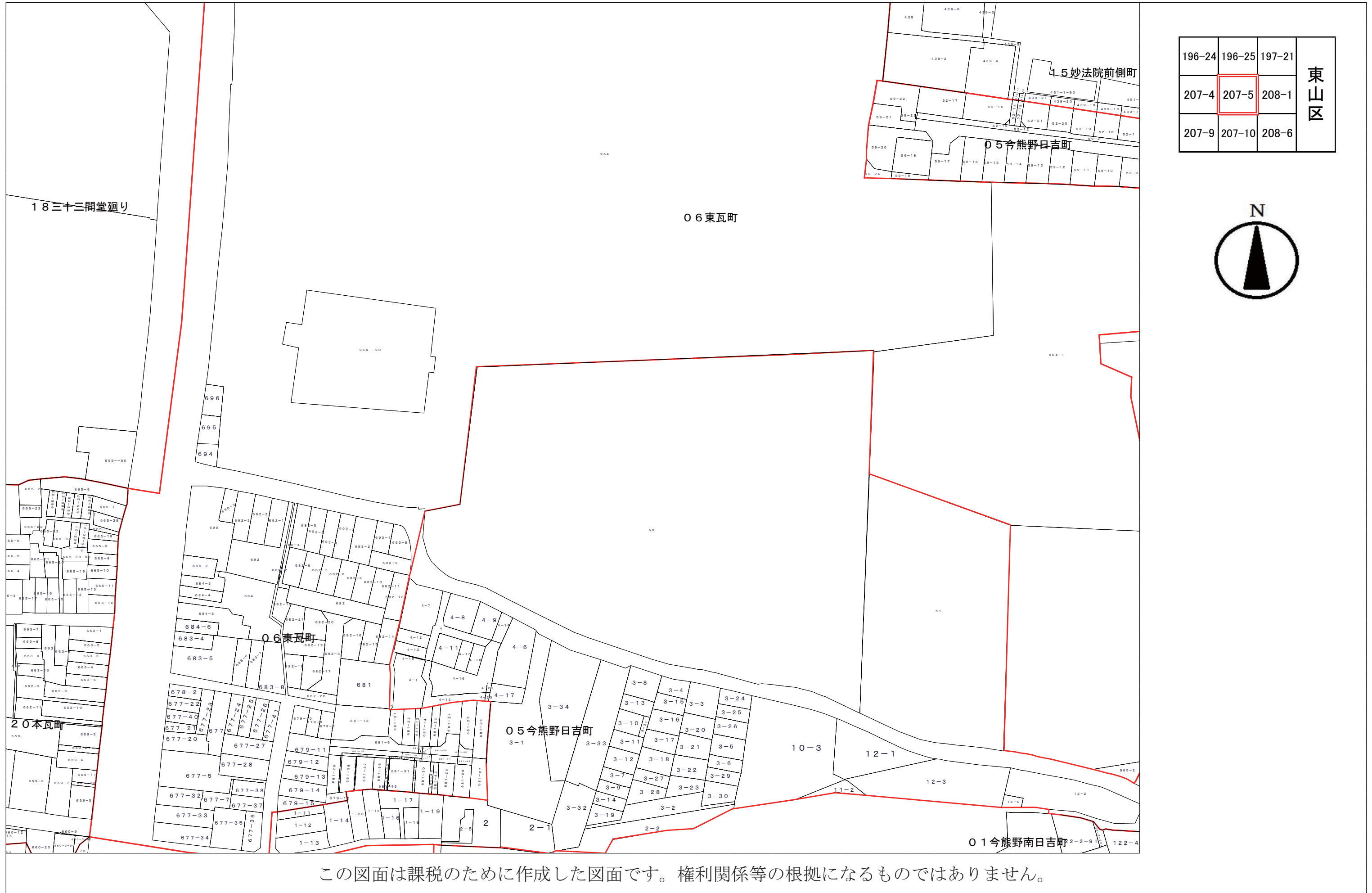





196-23	196-24	196-25	東山区
207-3	207-4	207-5	
207-8	207-9	207-10	



この図面は課税のために作成した図面です。権利関係等の根拠になるものではありません。



196-24	196-25	197-21	東 山 区
207-4	207-5	208-1	
207-9	207-10	208-6	



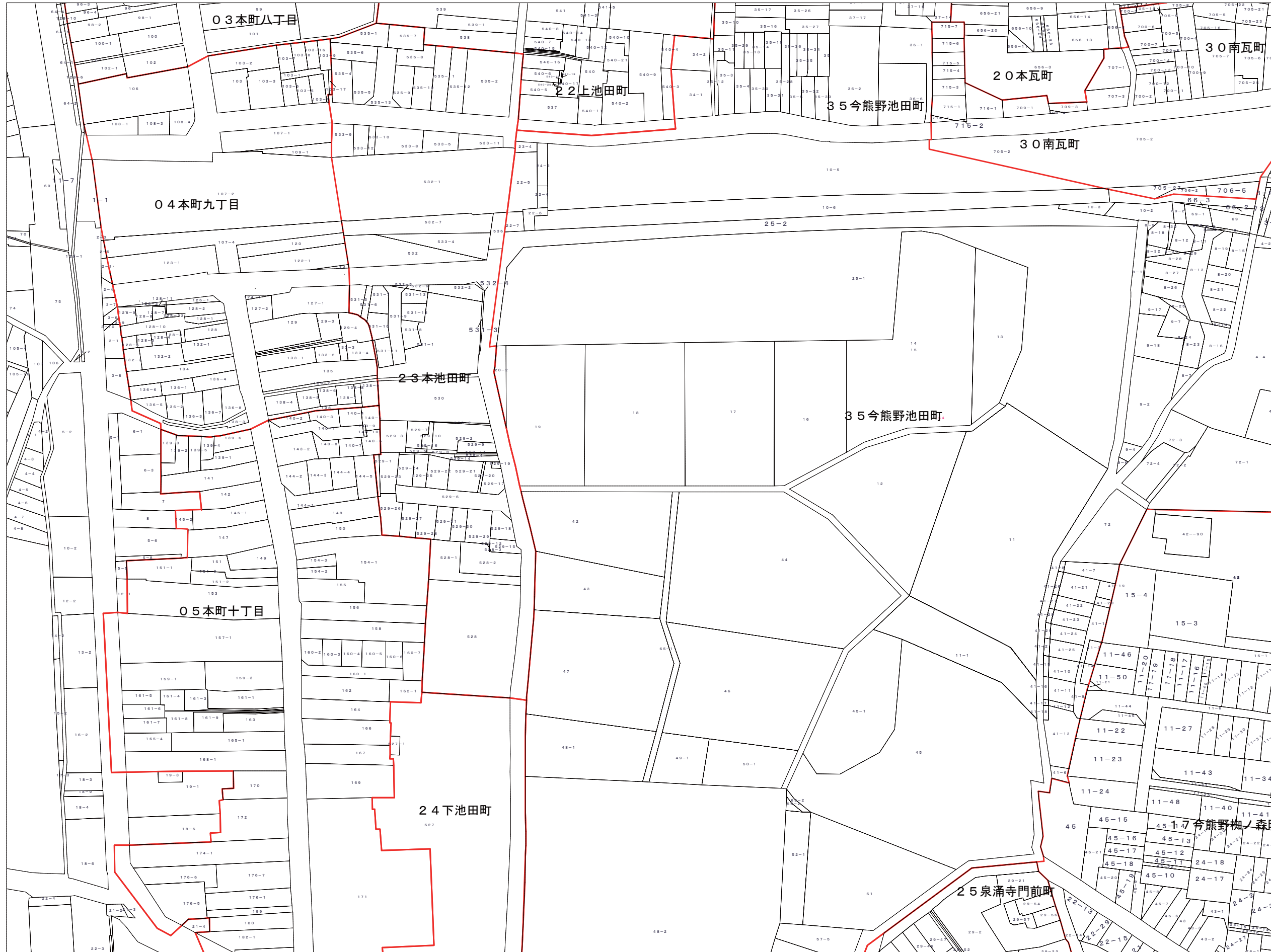


207-2	207-3	207-4	東山区
207-7	207-8	207-9	
207-12	207-13	207-14	




この図面は課税のために作成した図面です。権利関係等の根拠になるものではありません。





207-3	207-4	207-5	東山区
207-8	207-9	207-10	
207-13	207-14	207-15	



この図面は課税のために作成した図面です。権利関係等の根拠になるものではありません。



この図面は課税のために作成した図面です。権利関係等の根拠にはなりません。

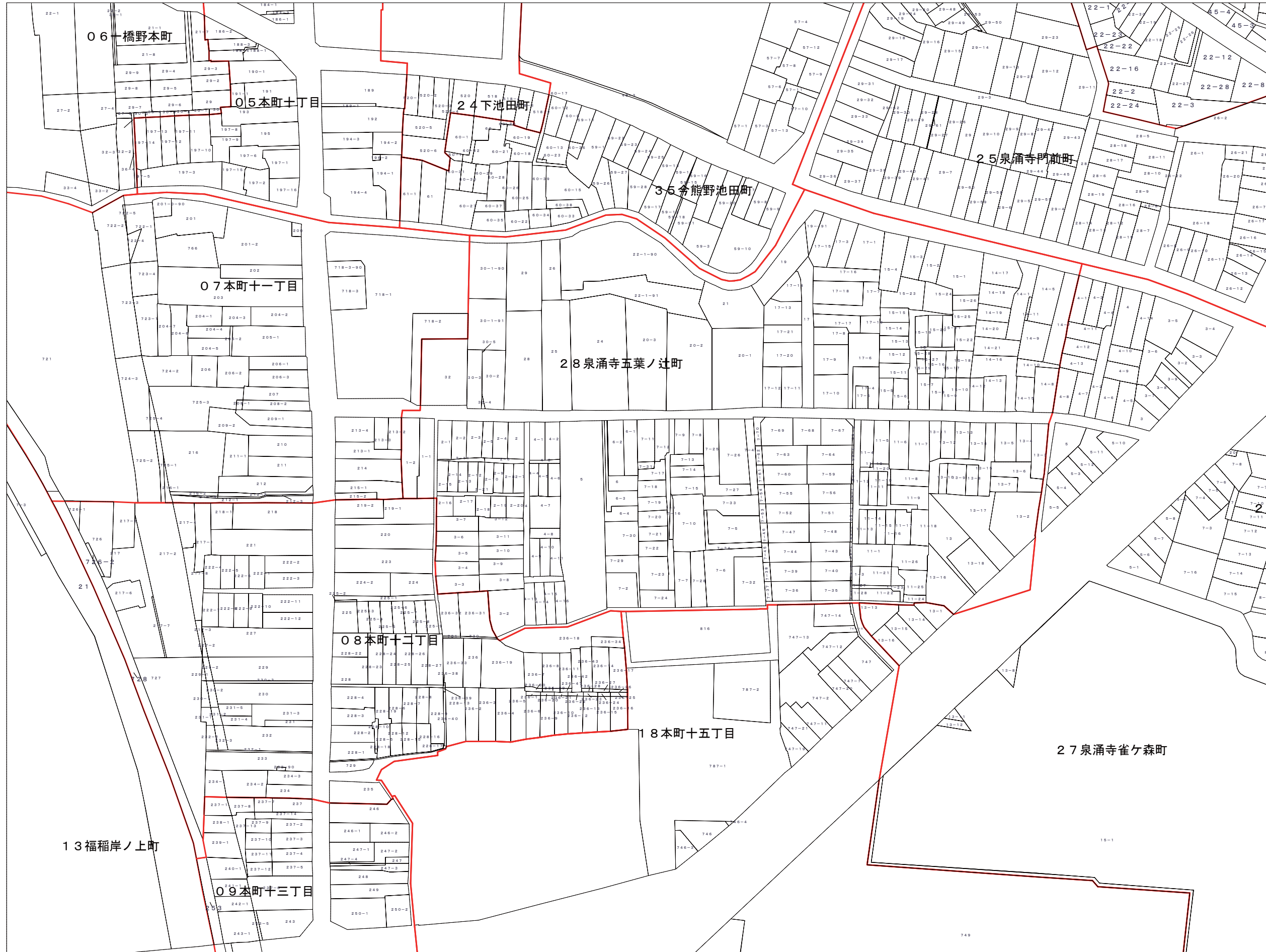





207-7	207-8	207-9	東山区
207-12	207-13	207-14	
207-17	207-18	207-19	



この図面は課税のために作成した図面です。権利関係等の根拠になるものではありません。



207-8	207-9	207-10	東山区
207-13	207-14	207-15	
207-18	207-19	207-20	



この図面は課税のために作成した図面です。権利関係等の根拠になるものではありません。



207-9	207-10	208-6	東山区
207-14	207-15	208-11	
207-19	207-20	208-16	

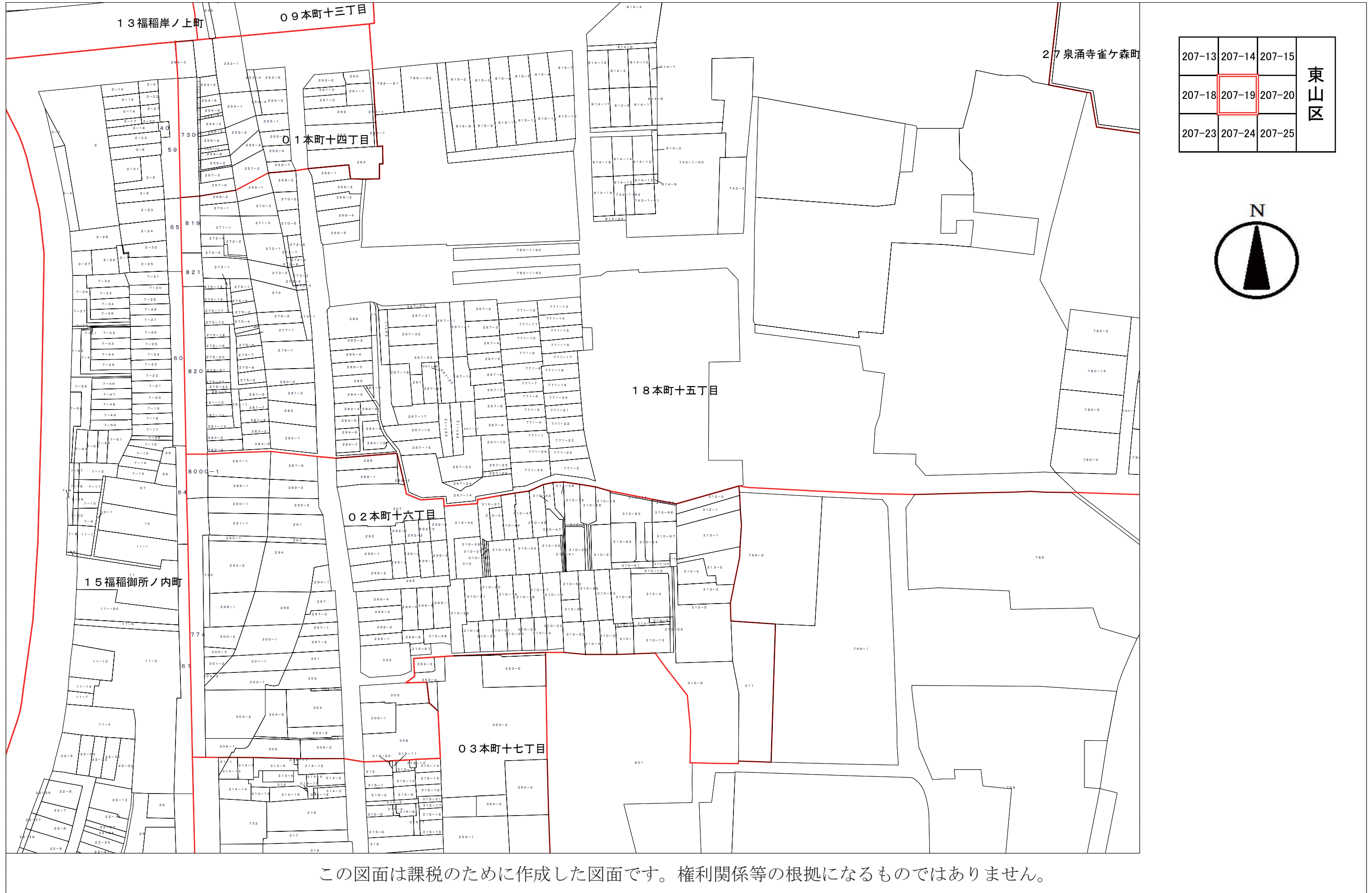


この図面は課税のために作成した図面です。権利関係等の根拠になるものではありません。

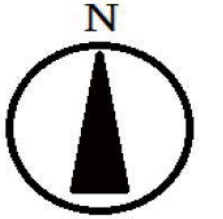




この図面は課税のために作成した図面です。権利関係等の根拠になるものではありません。



207-13	207-14	207-15	東山区
207-18	207-19	207-20	
207-23	207-24	207-25	



この図面は課税のために作成した図面です。権利関係等の根拠になるものではありません。

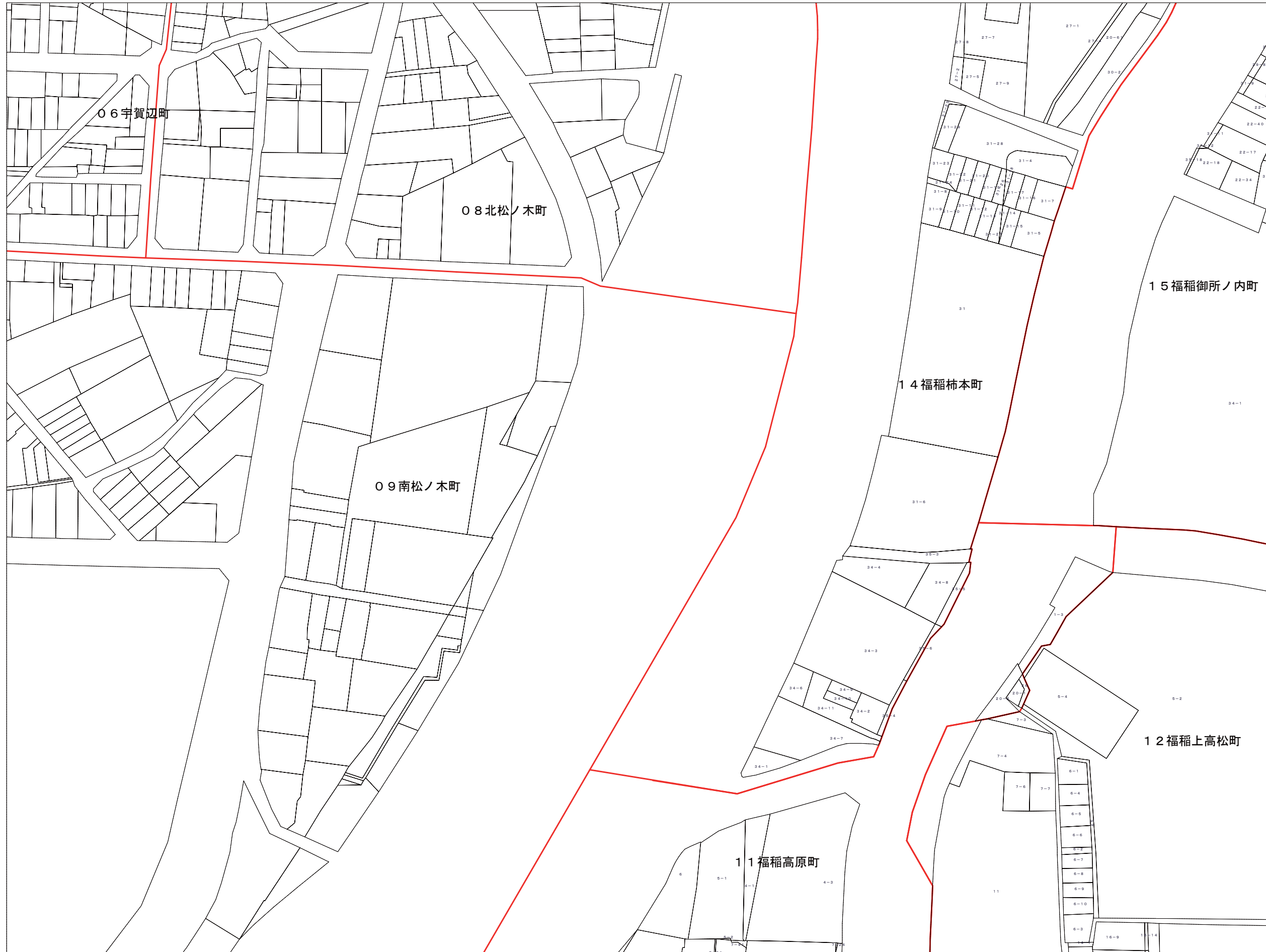





207-14	207-15	208-11	東山区
207-19	207-20	208-16	
207-24	207-25	208-21	



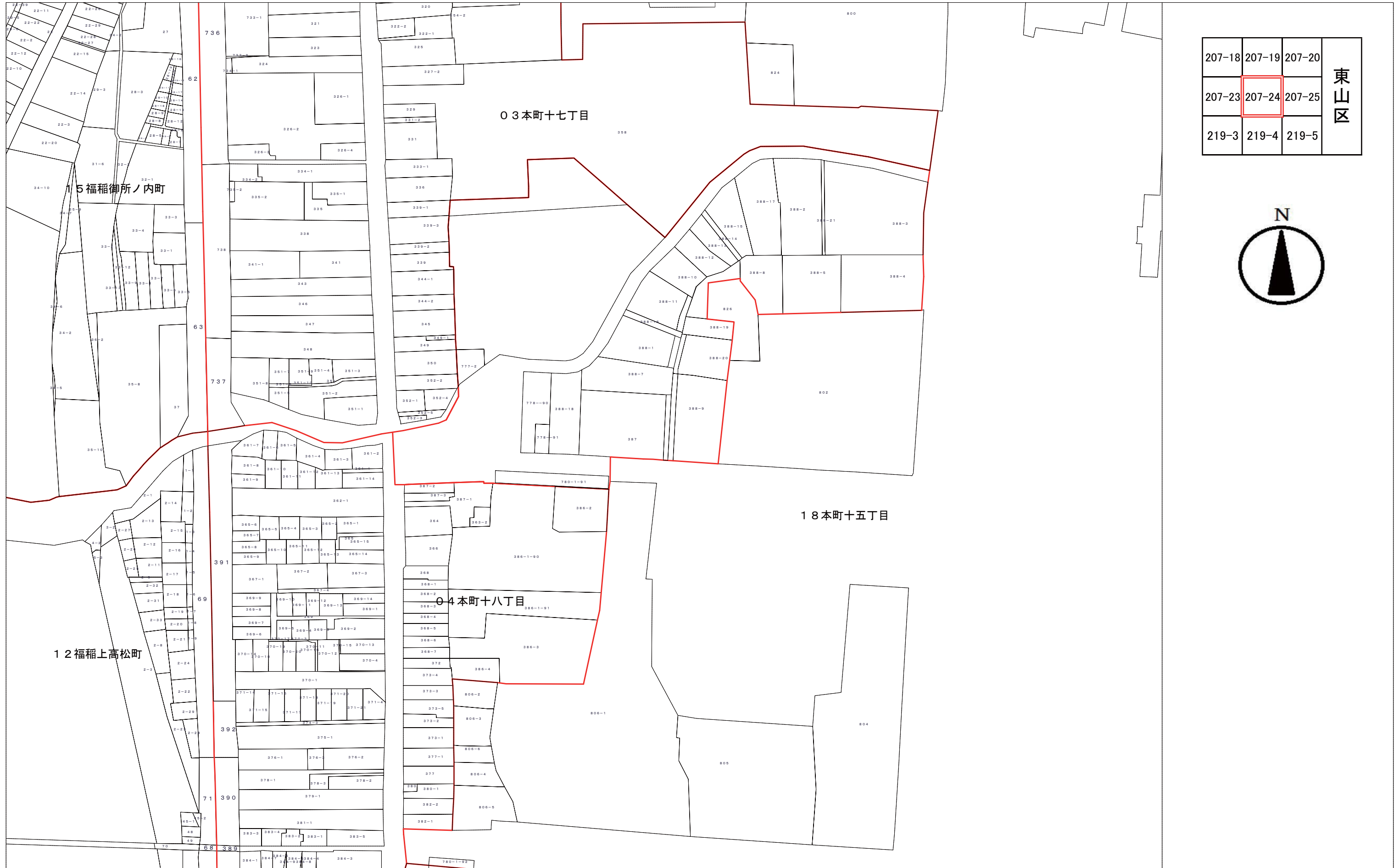
この図面は課税のために作成した図面です。権利関係等の根拠になるものではありません。




207-17	207-18	207-19	東山区
207-22	207-23	207-24	
219-2	219-3	219-4	



この図面は課税のために作成した図面です。権利関係等の根拠になるものではありません。




207-18	207-19	207-20	東 山 区
207-23	207-24	207-25	
219-3	219-4	219-5	



この図面は課税のために作成した図面です。権利関係等の根拠になるものではありません。



207-19	207-20	208-16	東山区
207-24	207-25	208-21	
219-4	219-5	220-1	

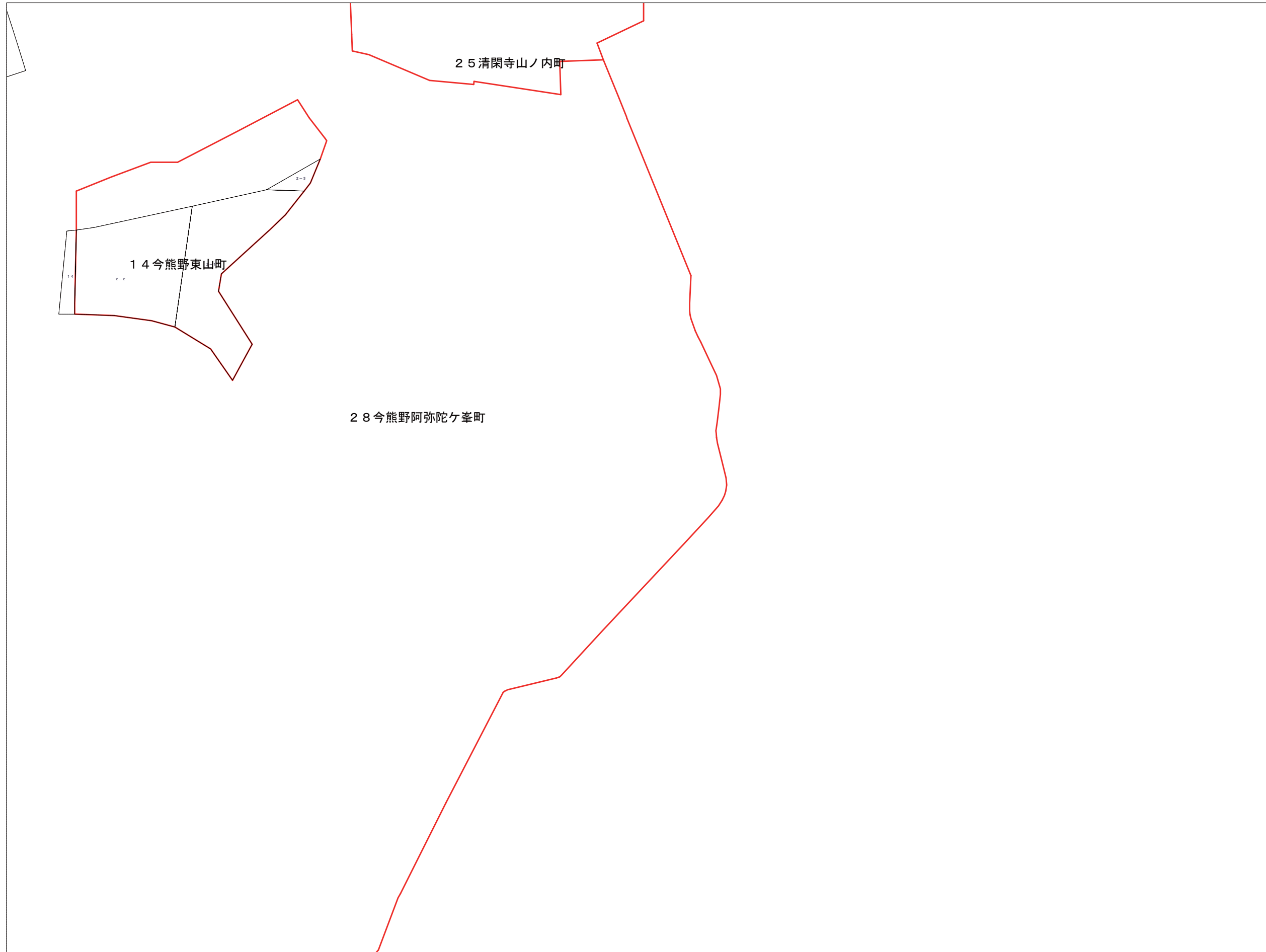


この図面は課税のために作成した図面です。権利関係等の根拠になるものではありません。









197-22	197-23	197-24	東山区
	208-3	208-4	
208-7		208-9	




この図面は課税のために作成した図面です。権利関係等の根拠になるものではありません。

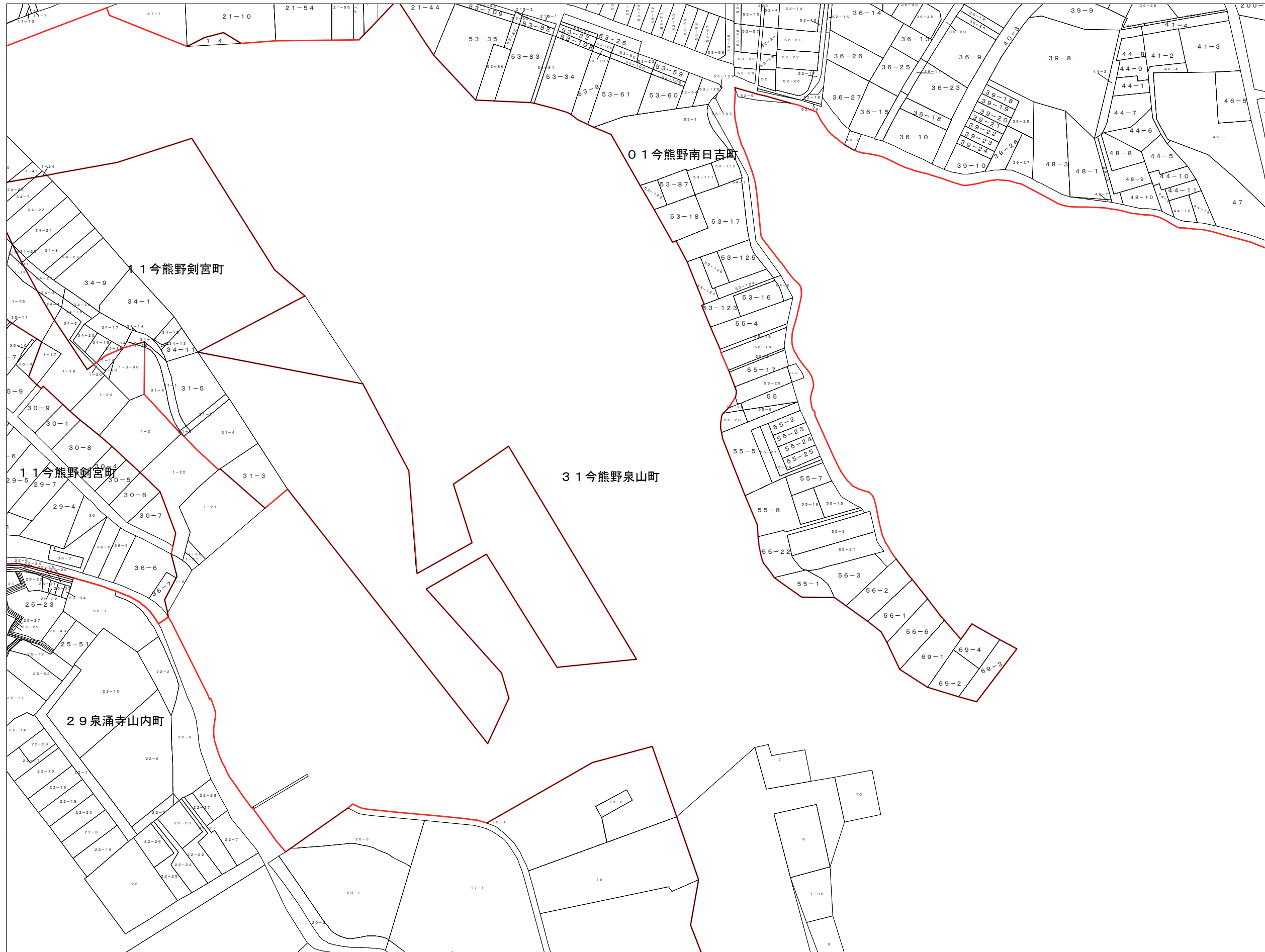




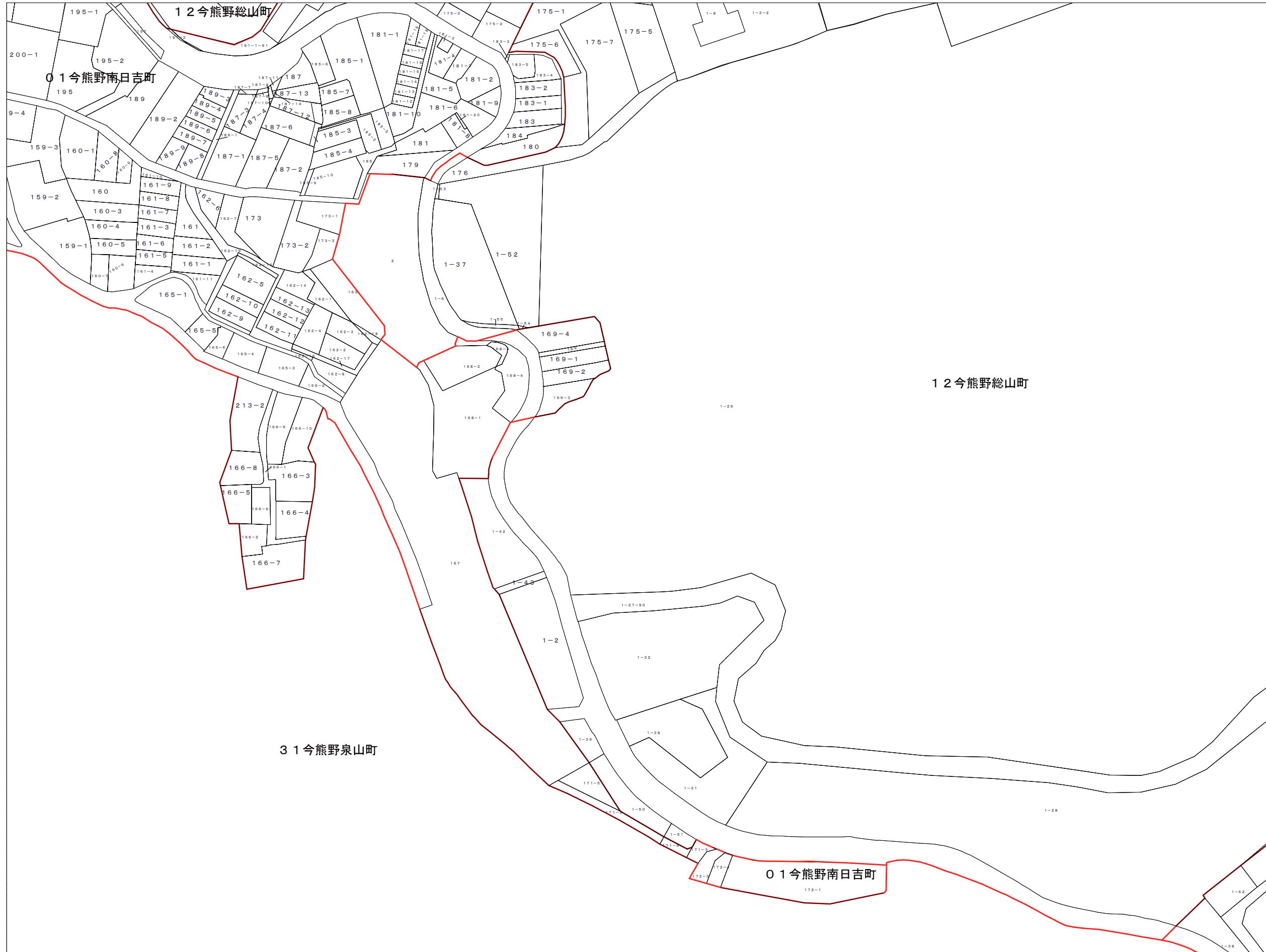
208-1		208-3	東山区
208-6	208-7		
208-11	208-12		



この図面は課税のために作成した図面です。権利関係等の根拠になるものではありません。





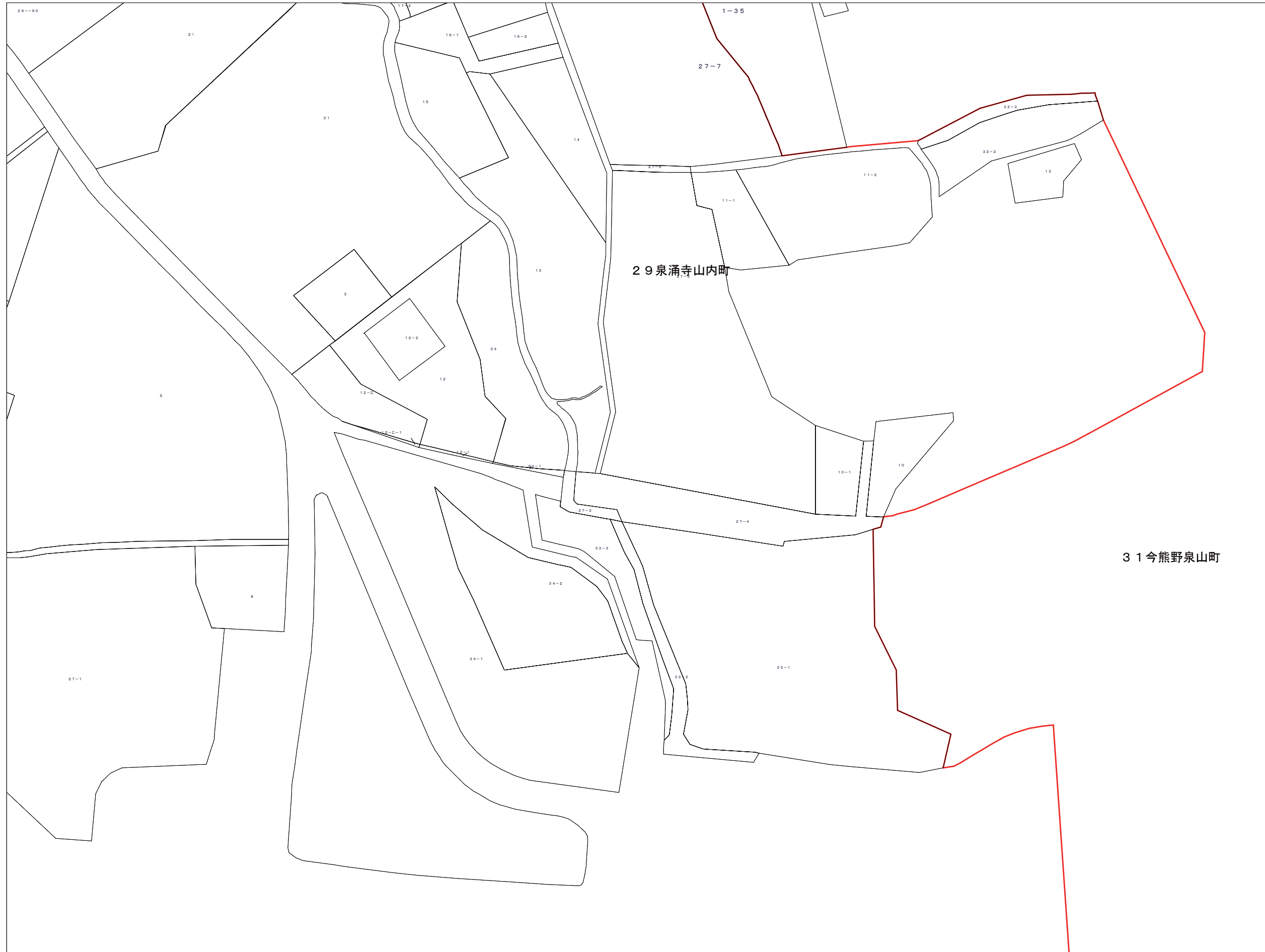


208-6	208-7		東山区
208-11	208-12		
208-16	208-17	208-18	




この図面は課税のために作成した図面です。権利関係等の根拠になるものではありません。






207-15	208-11	208-12	東山区
207-20	208-16	208-17	
207-25	208-21	208-22	




この図面は課税のために作成した図面です。権利関係等の根拠になるものではありません。

208-11	208-12		東 山 区
208-16	208-17	208-18	
208-21	208-22	208-23	



3 1 今熊野泉山町

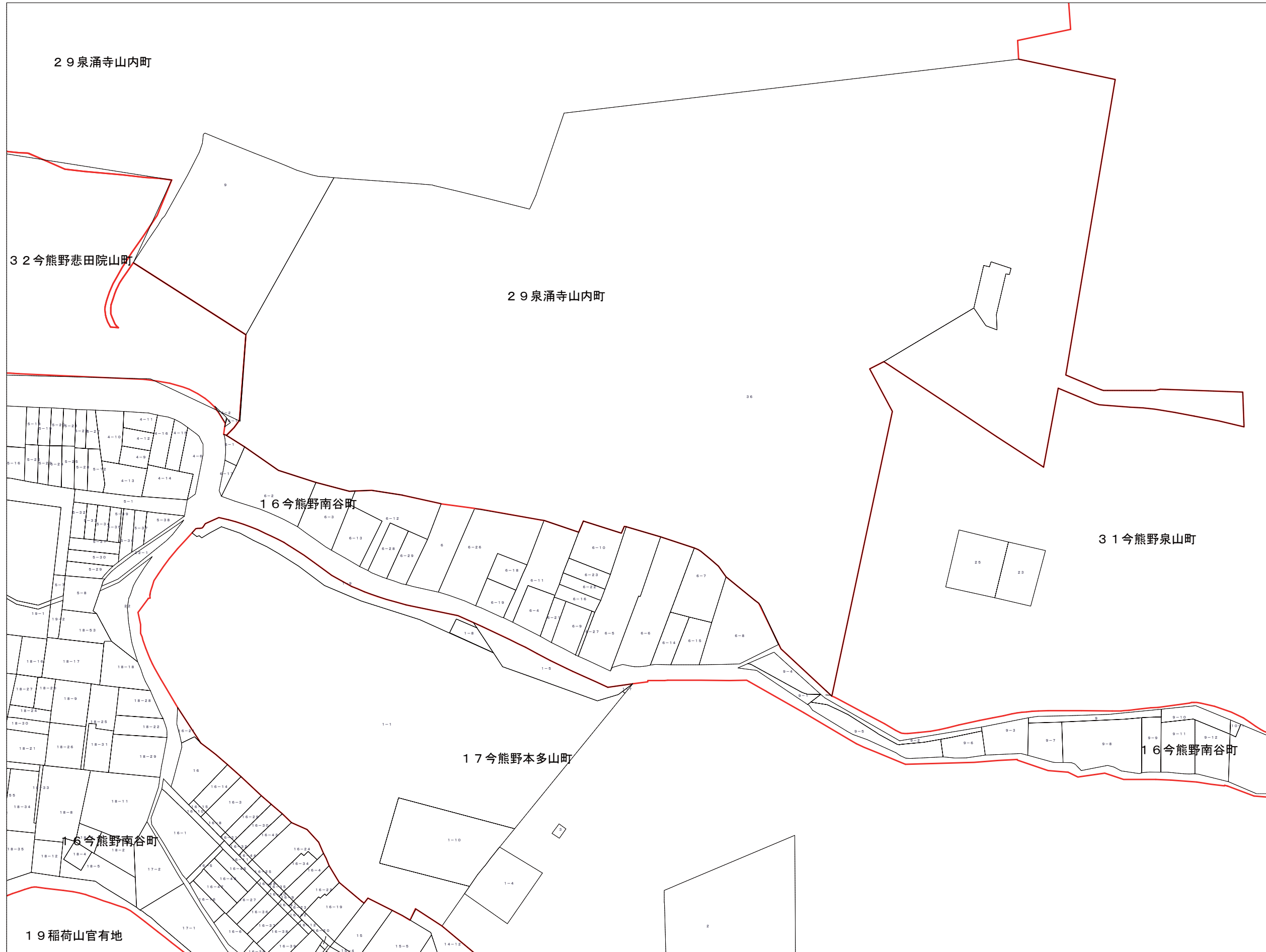
この図面は課税のために作成した図面です。権利関係等の根拠になるものではありません。



208-12		208-14	東 山 区
208-17	208-18	208-19	
208-22	208-23	208-24	



この図面は課税のために作成した図面です。権利関係等の根拠になるものではありません。

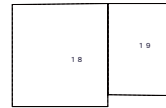



207-20	208-16	208-17	東山区
207-25	208-21	208-22	
219-5	220-1		



この図面は課税のために作成した図面です。権利関係等の根拠になるものではありません。

208-16	208-17	208-18	東 山 区
208-21	208-22	208-23	
220-1		220-3	

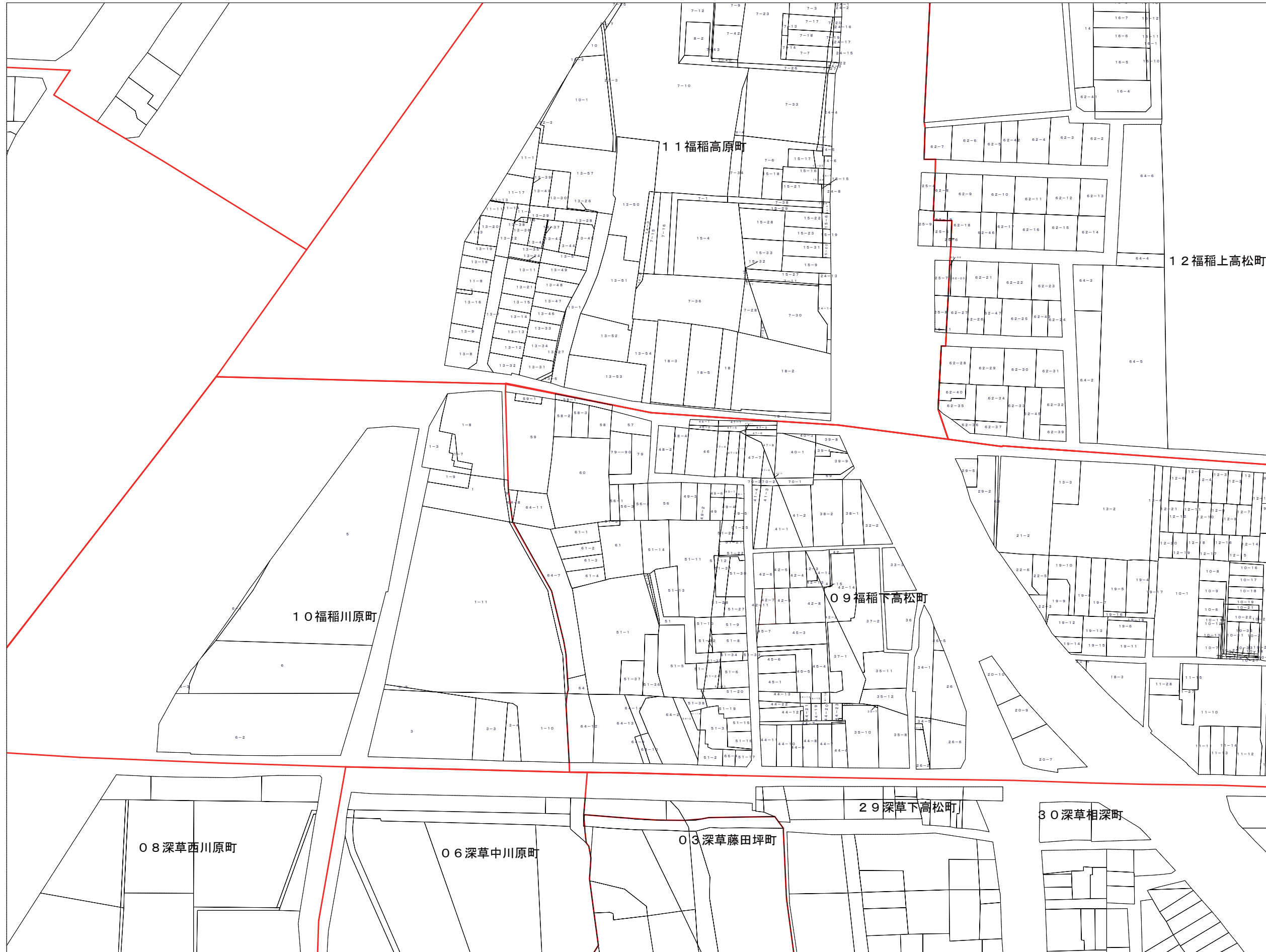


3 1 今熊野泉山町



この図面は課税のために作成した図面です。権利関係等の根拠になるものではありません。

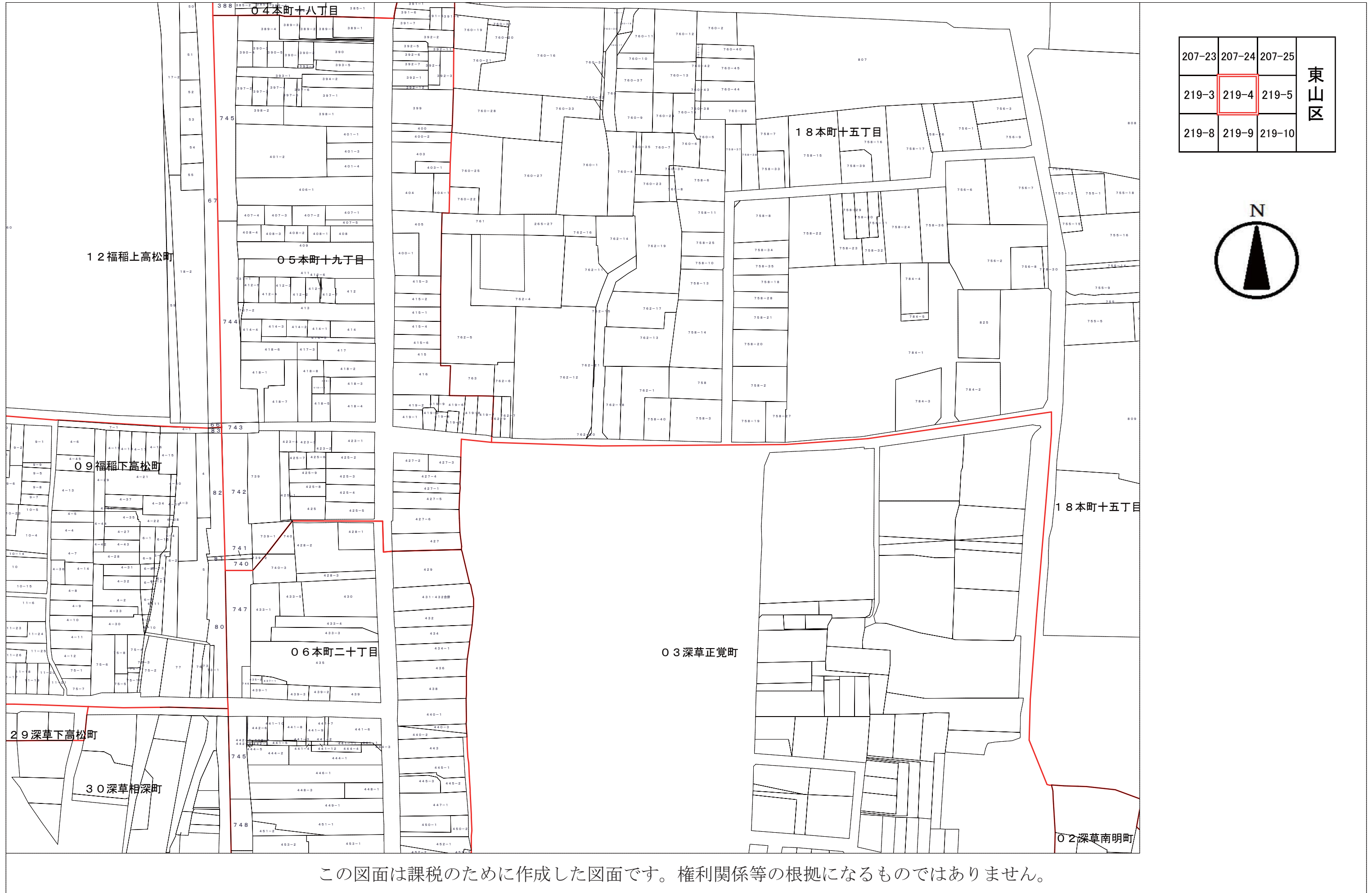




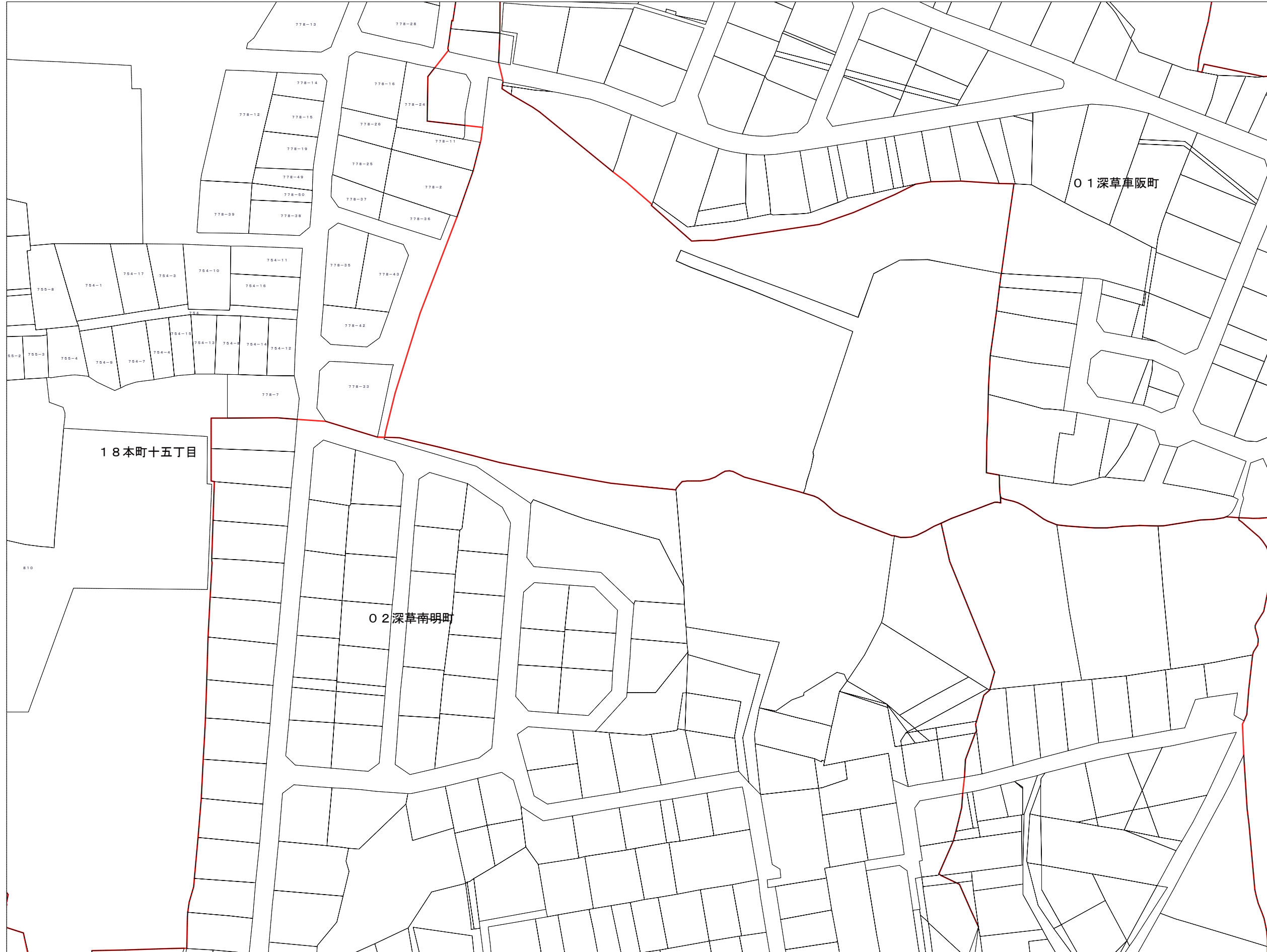
207-22	207-23	207-24	東山区
219-2	219-3	219-4	
219-7	219-8	219-9	




この図面は課税のために作成した図面です。権利関係等の根拠になるものではありません。



この図面は課税のために作成した図面です。権利関係等の根拠になるものではありません。




207-24	207-25	208-21	東山区
219-4	219-5	220-1	
219-9	219-10	220-6	



この図面は課税のために作成した図面です。権利関係等の根拠になるものではありません。



219-3	219-4	219-5	東 山 区
219-8	219-9	219-10	
219-13	219-14	219-15	




この図面は課税のために作成した図面です。権利関係等の根拠になるものではありません。





207-25	208-21	208-22	東山区
219-5	220-1		
219-10	220-6	220-7	



この図面は課税のために作成した図面です。権利関係等の根拠になるものではありません。