

きせい きほく
紀勢自動車道紀北パーキングエリア
平成 27 年 6 月 28 日 (日) オープン

きせい きいながしま みやま きほく
～紀勢自動車道紀伊長島 I C と海山 I C の間に紀北パーキングエリアがオープン～

1. 概 要：

きせい きいながしま みやま
紀勢自動車道の紀伊長島 I C と海山 I C の間に建設した防災機能を兼ね備えた休憩施設
について、「施設名称」と「オープン日」が決定しましたのでお知らせします。

なお、当日のオープンイベントや時間等の詳しい内容については、後日お知らせします。

＜防災施設 兼 休憩施設の名称＞

きほく
紀北パーキングエリア

＜オープン日＞

平成 27 年 6 月 28 日 (日)

＜設置場所＞

○三重県^{きたむろ}北牟婁郡^{きほくちよう}紀北町^{きいながしま}紀伊長島区^{くみうら}三浦地内

○上下線一体型の施設であり、上り線 ^{みやま}海山 I C から約 7.4 km

下り線 ^{きいながしま}紀伊長島 I C から約 7.7 km

＜紀北パーキングエリアの役割＞

○紀勢自動車道^{おくいせ}奥伊勢 P A から約 34km 南方に位置し、ドライバーの休憩場所となる

○災害時の道路^{けいかい}啓開、救援・救護活動拠点として活用

2. 資 料：紀北パーキングエリアの概要・・・別紙

3. 配布先：三重県政記者クラブ、第二県政記者クラブ、尾鷲記者クラブ、熊野市政記者会

4. 問合せ先：国土交通省 中部地方整備局 紀勢国道事務所

調査設計課長 ^{こんどう}近藤 ^{ひろし}弘司 (TEL 0598-52-5365/FAX 0598-51-2085)

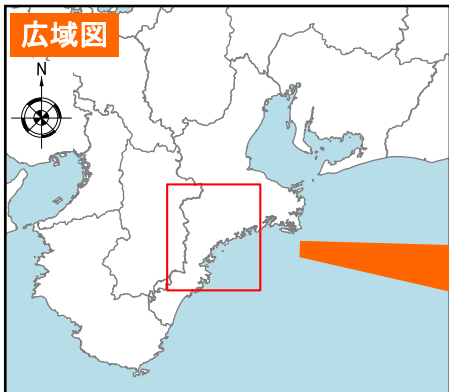
道路の異状を発見したら・・・道路緊急ダイヤル **#9910** (通話料無料・24時間受付)

紀勢自動車道

きほく

紀北パーキングエリア（紀北PA）の概要

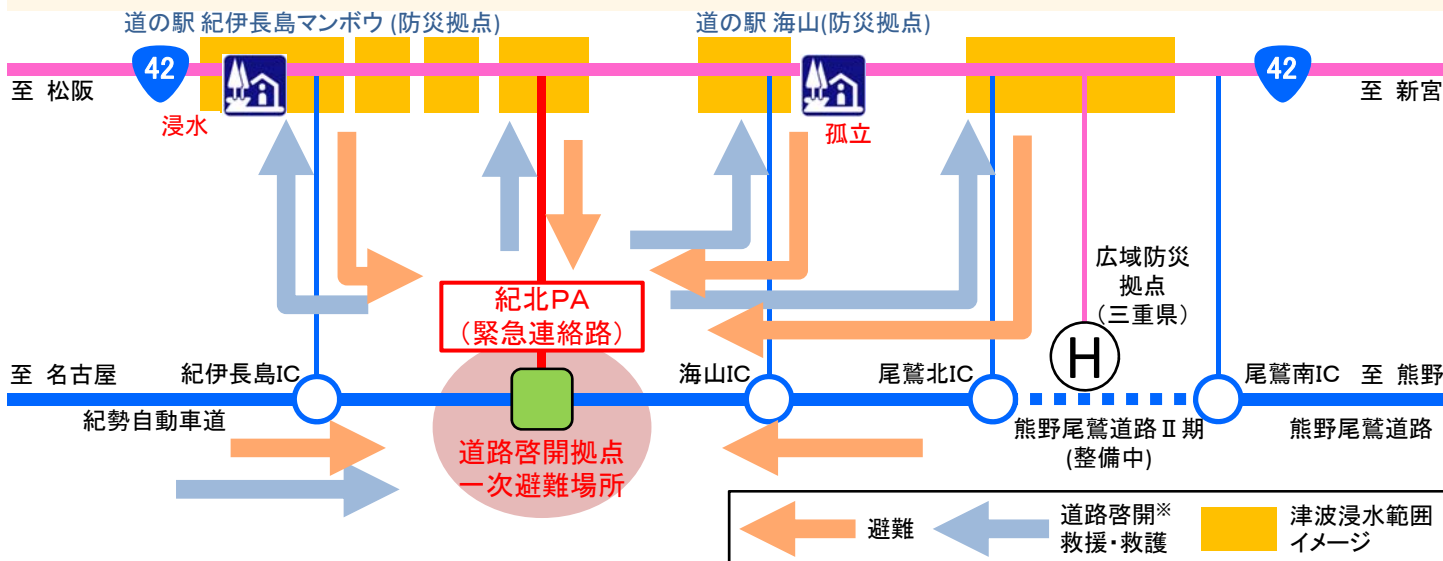
・紀北PAは、平常時は道路利用者の皆様の休憩・地域のふれあいの場として利用し、災害時には道路啓開^{*}や救援・救護活動拠点として利用できるよう計画された施設です。



・紀勢自動車道の奥伊勢PAから尾鷲北ICまでの約48km間に休憩施設がないため、安全性や利便性向上を目的とし、トイレや情報提供施設を備えた紀北PAを設置。

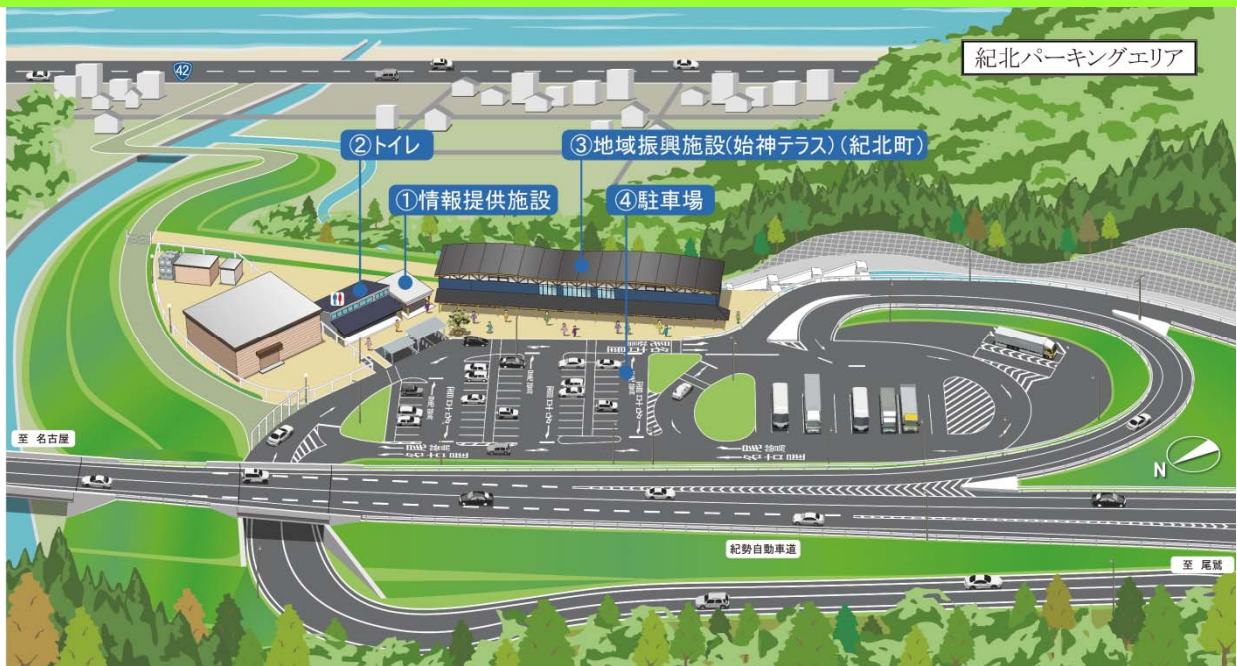
防災施設としての役割

・山沿いに建設され、災害に強い紀勢自動車道に直結しており、津波による浸水の危険がなく、地域住民の一次避難や遠方からの救援活動の陸の拠点となります。

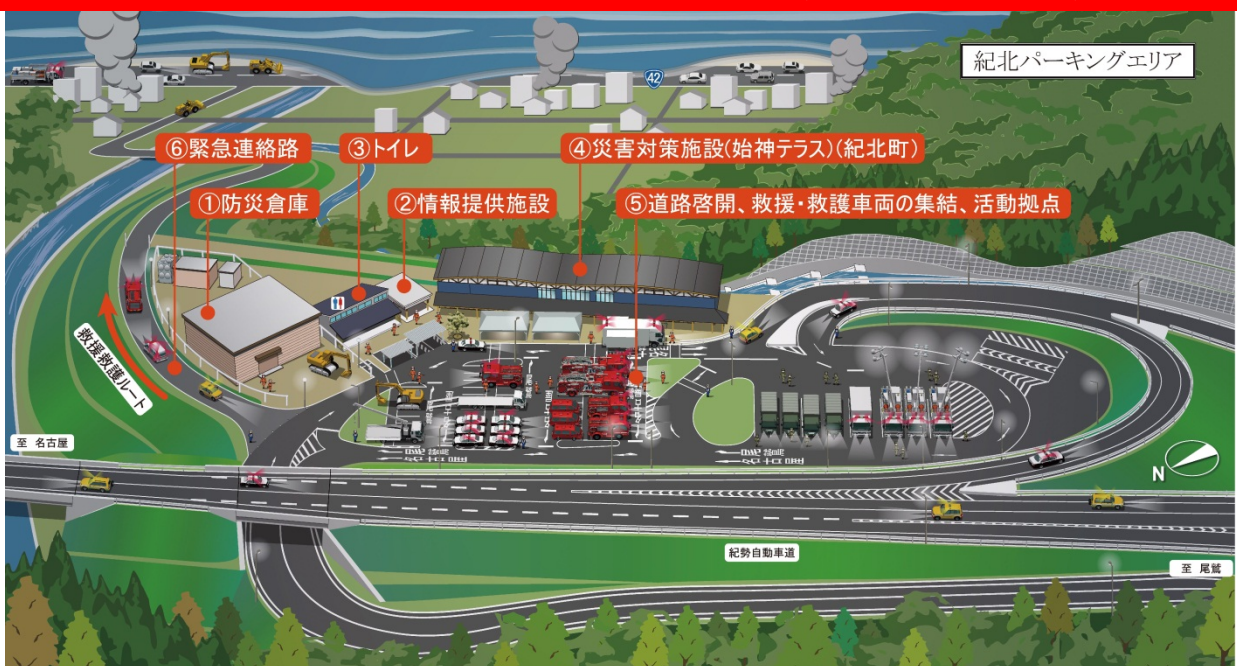


^{*}道路啓開とは・・・ 救援・救護、緊急物資搬送のため、障害物を取り除き道を切りひらくこと

平常時の利用イメージ（休憩施設）



災害時の利用イメージ（防災拠点）



① 防災倉庫

道路復旧資材や非常用発電装置を備え、すみやかな道路啓開、救援・救護活動に役立ちます

② 情報提供施設

道路の被災状況などの情報を提供します

③ トイレ

停電や断水をしても利用可能なトイレです

④ 災害対策施設(始神テラス)(紀北町)

災害時には現地対策本部、炊き出し所、紀北町役場のバックアップオフィスとして活躍します

⑤ 道路啓開、救援・救護車両の集結、活動拠点

直結する紀勢自動車道を利用して道路啓開、救援・救護車両が集結し、活動の拠点となります
 ※道路啓開とは・・・救援・救護、緊急物資搬送のため、障害物を取り除き道を切りひらくこと
 ※停電時でも紀北PAの全ての施設は自家発電により稼働します

⑥ 緊急連絡路

災害時には国道42号や周辺地区などへ向かう連絡路となります
 ※一般道からの出入りは出来ません