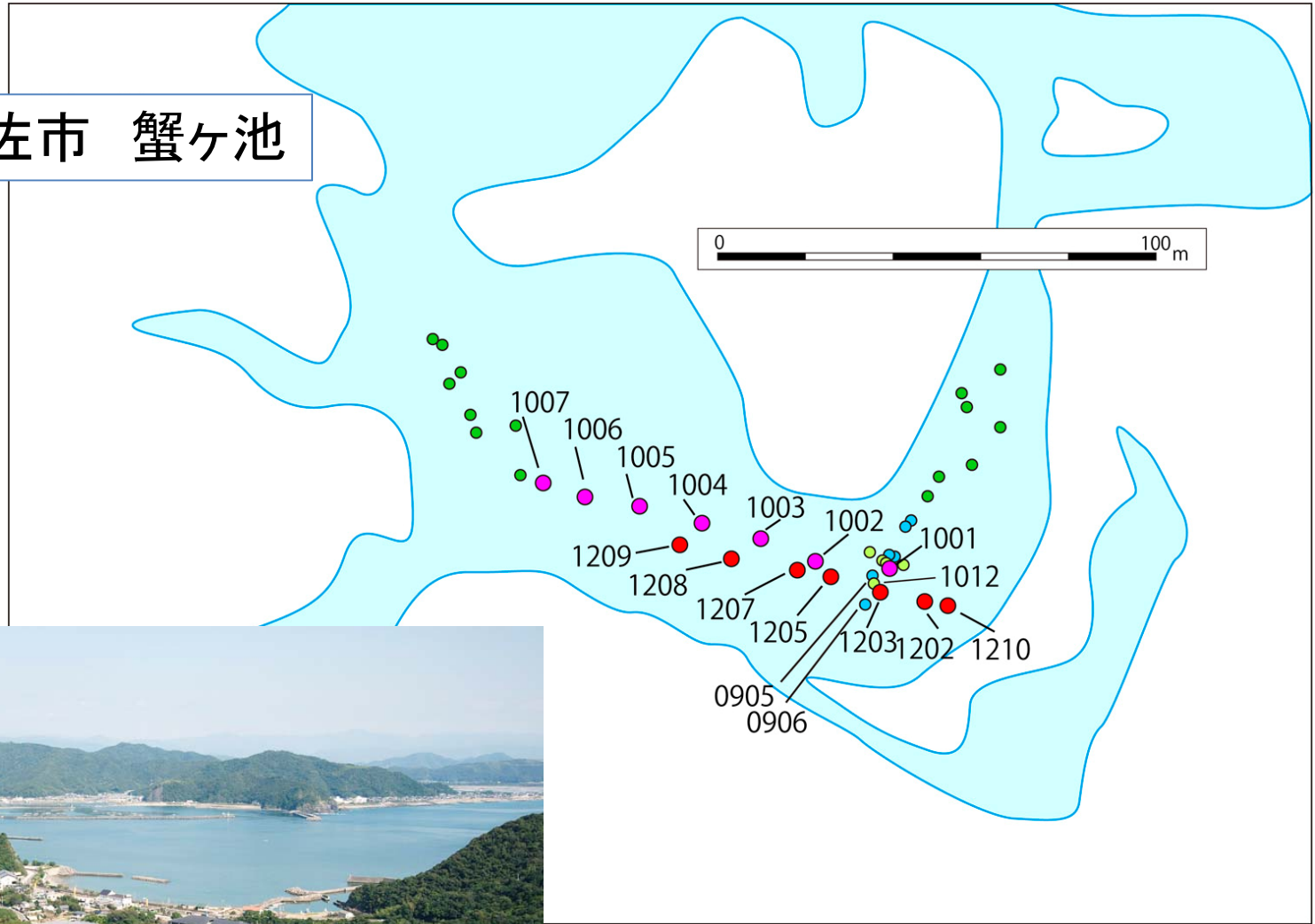




高知県土佐市 蟹ヶ池



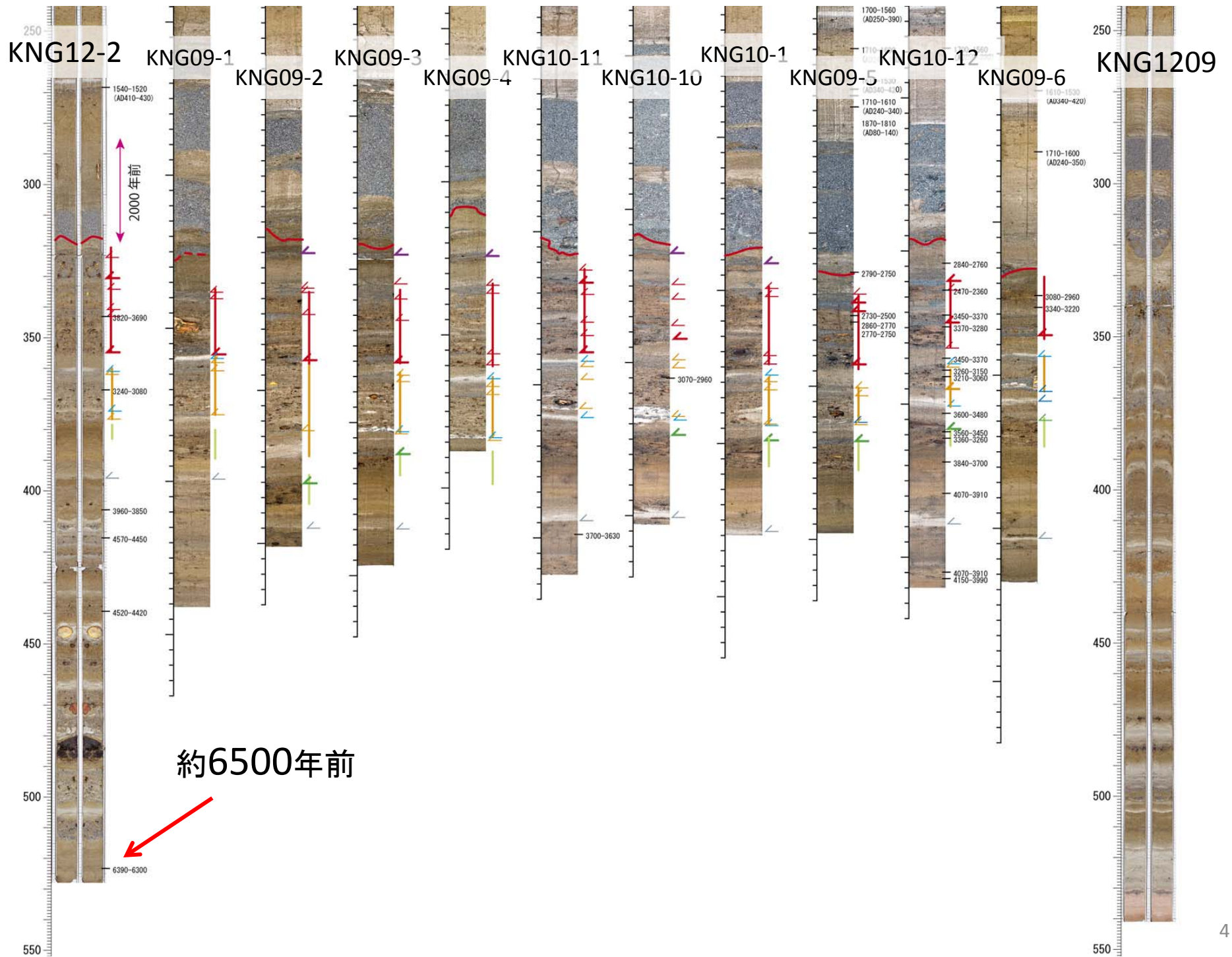


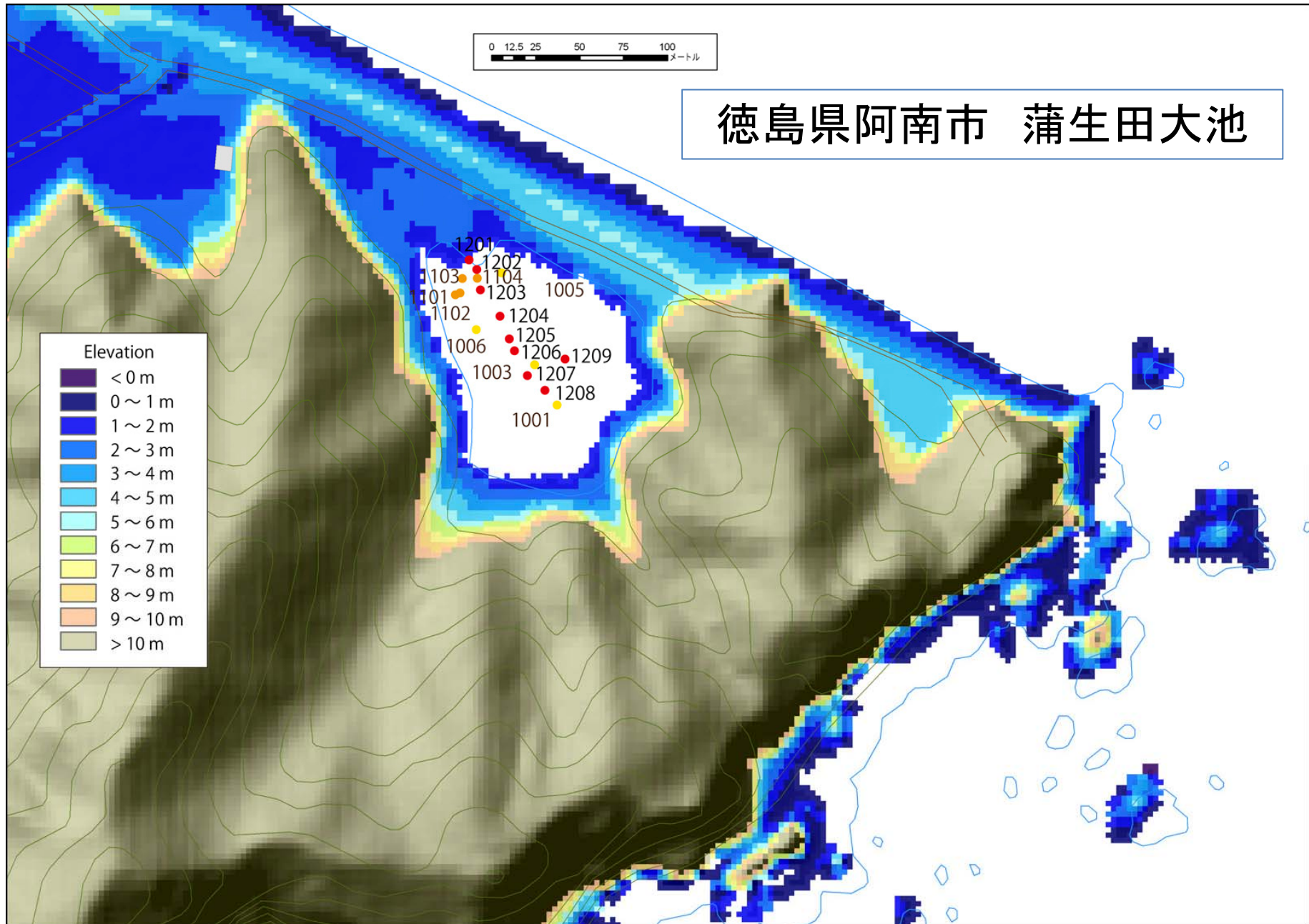
KNG12-2

2000年前


約6500年前

bottom

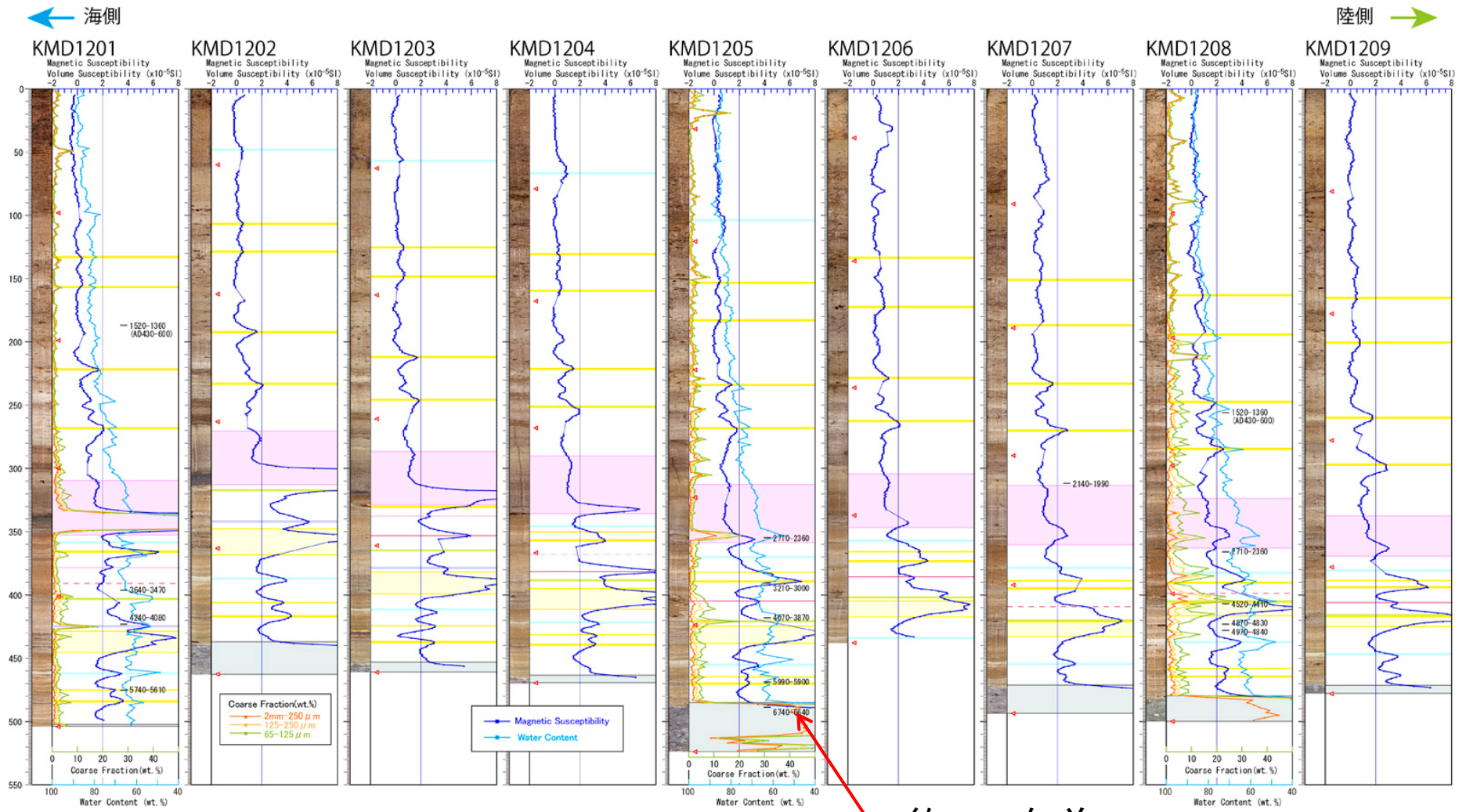




(データ:国土地理院 国土基盤情報 5mメッシュ標高)

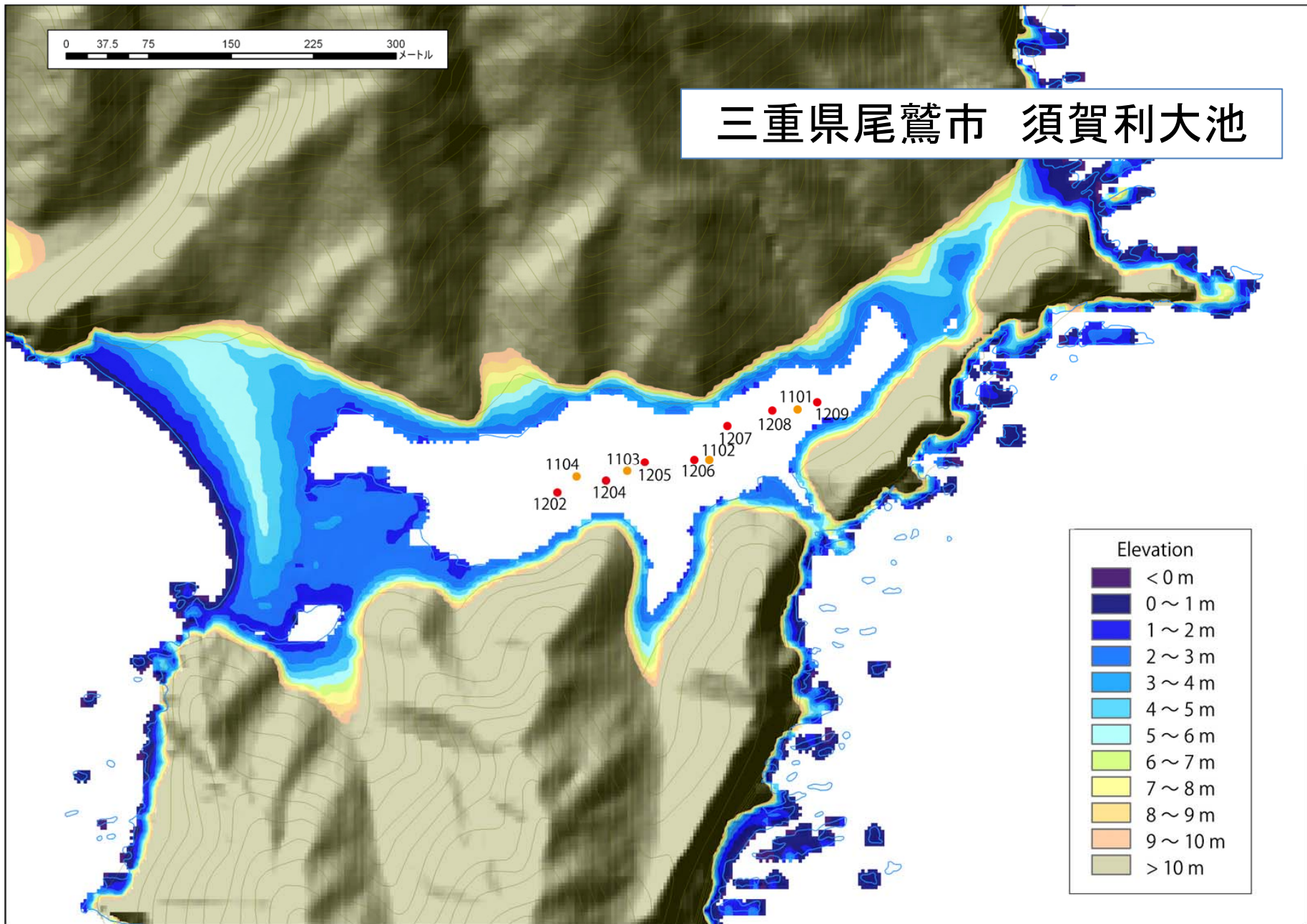






約6500年前

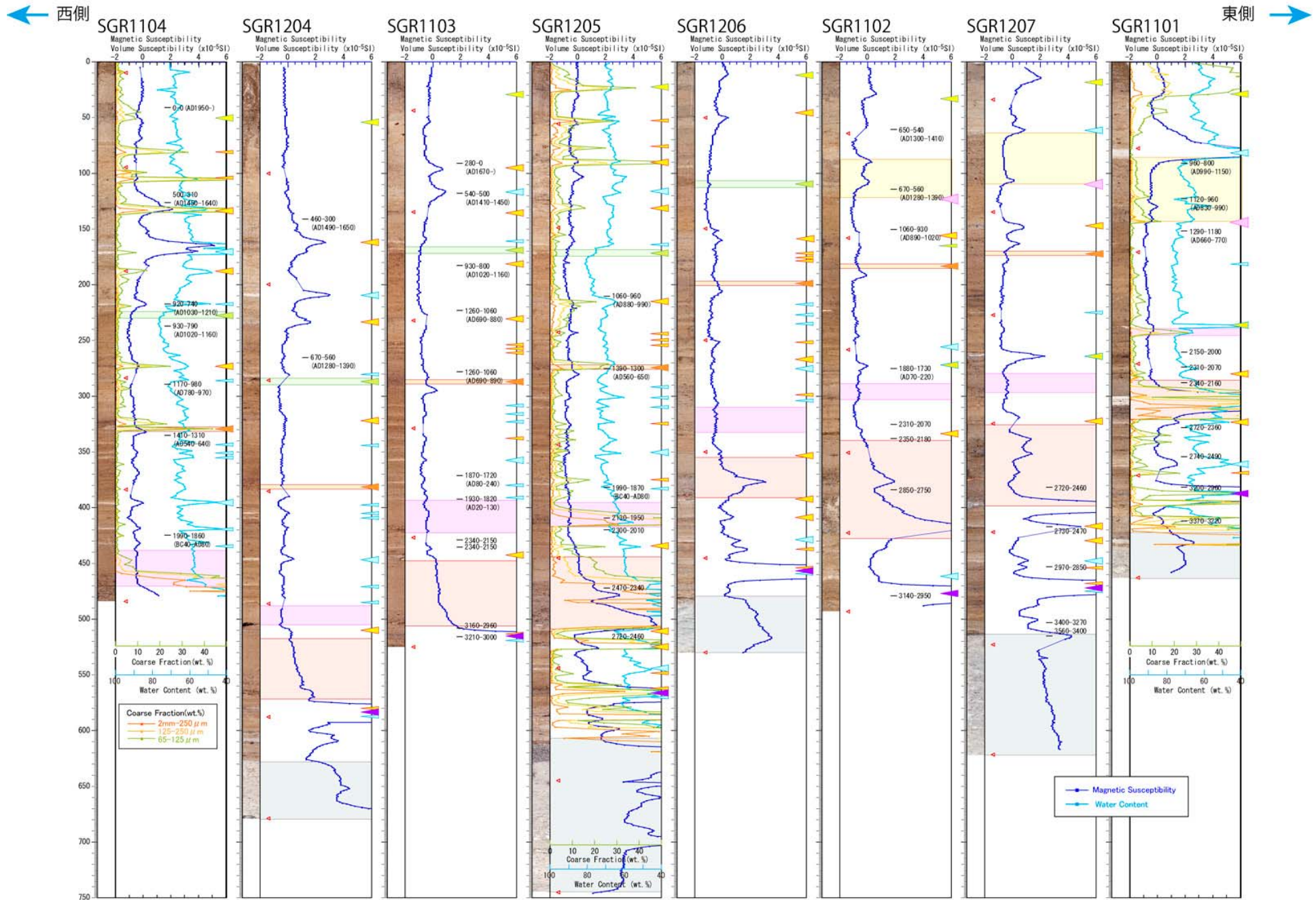




(データ:国土地理院 国土基盤情報 5mメッシュ標高)



# SGR12-6



蟹ヶ池は 少なくとも約6500年前、  
蒲生田大池は 約6500年前、  
須賀利大池は 約3500年前まで、津波履歴を記録。

蟹ヶ池は6500年間で15回程度、  
蒲生田大池は 過去6500年間で1回のみ、  
津波記録を確認できた。

須賀利大池は池全体で対比可能なイベントは約  
2000年前と2500年前のみ。3500年間で20回程度  
のイベントを確認できたが、津波の認定は難しい。