

平成28年7月6日
九州地方整備局

国道57号 北側復旧ルート決定

- 熊本地震による大規模な斜面崩壊で通行不能となっている国道57号阿蘇大橋地区（熊本県阿蘇郡南阿蘇村）の災害復旧事業として整備する北側復旧ルートについて、6月28日に道路が通る概ねのルートを提示し、地域の皆さまのご意見を聴いたところです。
今般、地域の皆さまのご意見を踏まえ、ルートを決定しましたのでお知らせします。
- 早期復旧に向けて、関係自治体と一体となって、全力で取り組んでまいります。

【問合せ先】

九州地方整備局 道路部 道路計画第二課長 辻 芳樹 (080-2754-0202)
TEL : 092-476-3533 (直通)

国道57号北側復旧ルート

北側復旧ルート 約13km

道路が通る概ねのルートにかかる意見

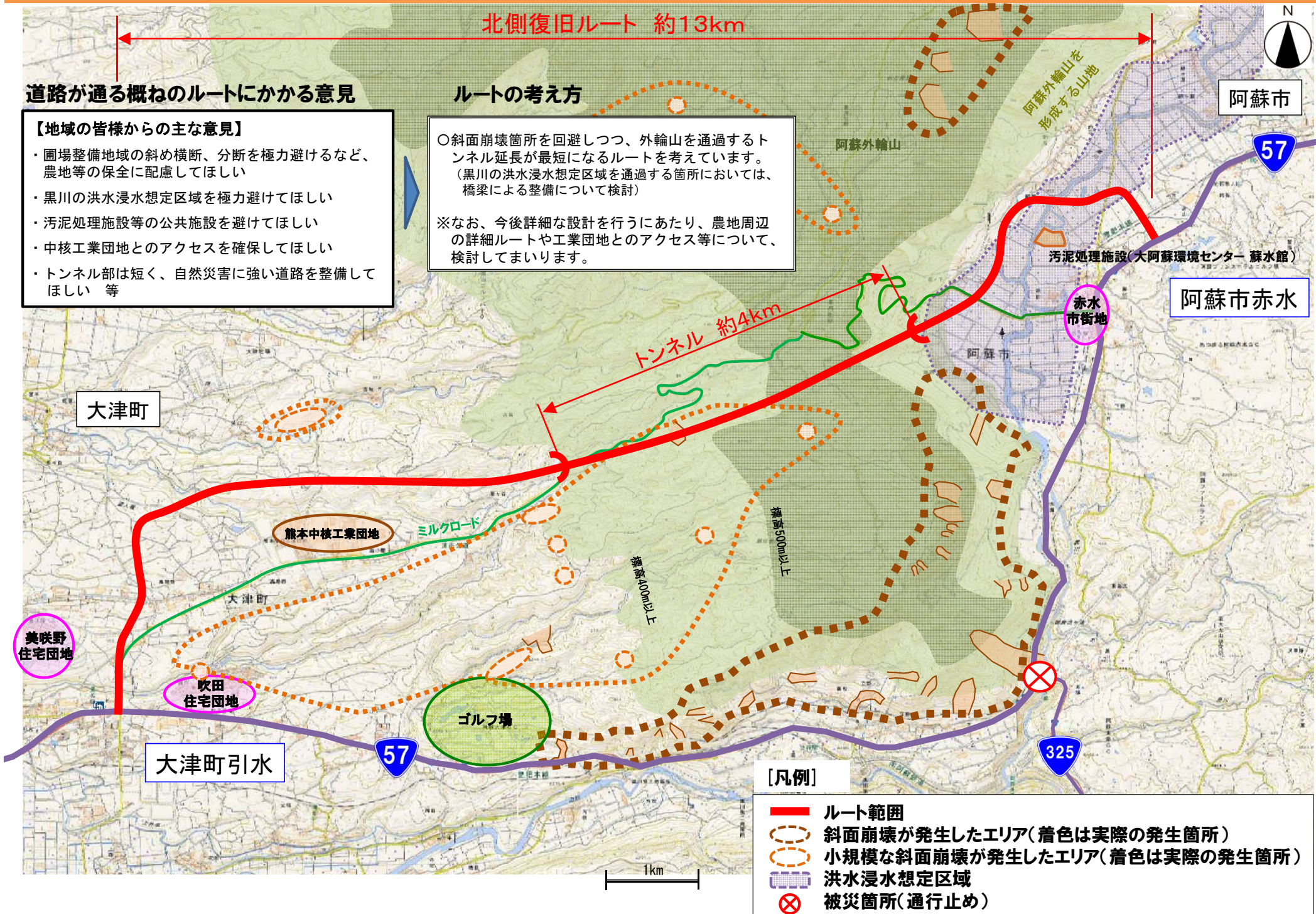
【地域の皆様からの主な意見】

- ・圃場整備地域の斜め横断、分断を極力避けるなど、農地等の保全に配慮してほしい
- ・黒川の洪水浸水想定区域を極力避けてほしい
- ・汚泥処理施設等の公共施設を避けてほしい
- ・中核工業団地とのアクセスを確保してほしい
- ・トンネル部は短く、自然災害に強い道路を整備してほしい 等

ルートの考え方

○斜面崩壊箇所を回避しつつ、外輪山を通過するトンネル延長が最短になるルートを考えています。
(黒川の洪水浸水想定区域を通過する箇所においては、橋梁による整備について検討)

※なお、今後詳細な設計を行うにあたり、農地周辺の詳細ルートや工業団地とのアクセス等について、検討してまいります。



【凡例】

- ルート範囲
- 斜面崩壊が発生したエリア(着色は実際の発生箇所)
- 小規模な斜面崩壊が発生したエリア(着色は実際の発生箇所)
- 洪水浸水想定区域
- ⊗ 被災箇所(通行止め)

国道57号北側復旧ルートのご案内のルートに関する意見概要

【沿線市町】

阿蘇市、大津町

【地域の皆様】

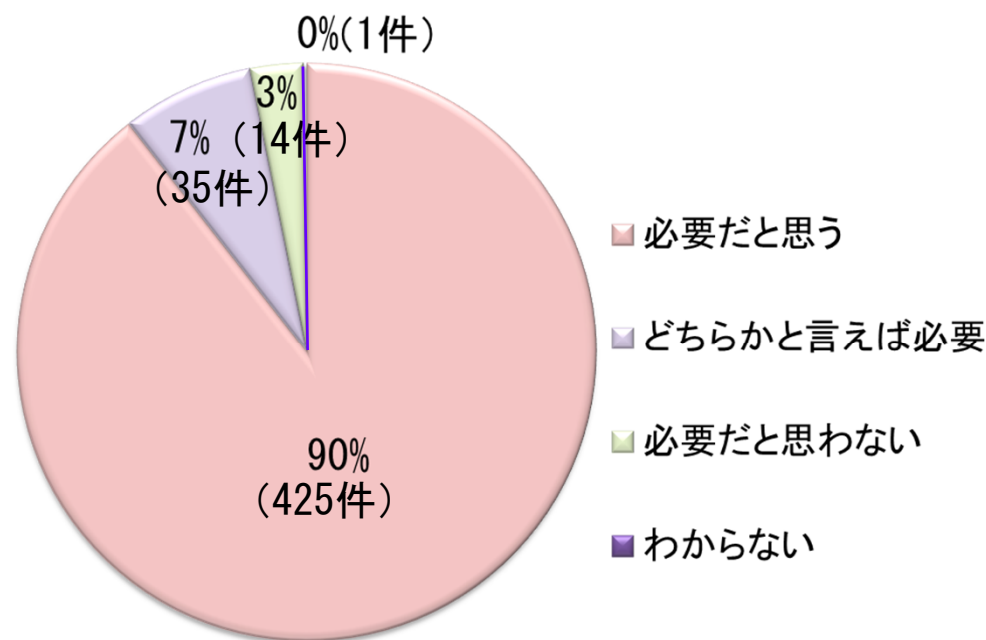
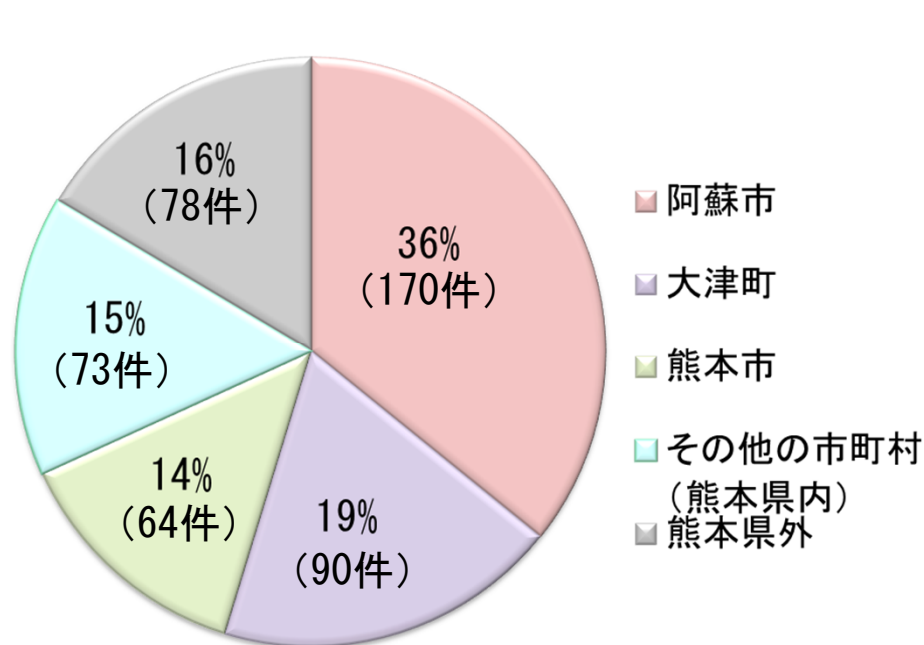
■意見募集期間：6月28日～7月4日（7日間）

■回答数・方法：475件

（インターネット（213件）、阿蘇市役所及び大津町町民交流施設での閲覧（262件））

■回答者のお住まい

【質問】 今回の震災を受けて、北側復旧ルートの整備は必要だと思いますか？



国道57号北側復旧ルートのご案内のルートに関する意見概要

【質問】 今回提示した概ねのルートについて、ご意見等をお聴かせください

阿蘇市	<ul style="list-style-type: none">・ 圃場整備地域の斜め横断、分断を極力避けてほしい。・ 黒川の洪水浸水想定区域を極力避けてほしい。・ 汚泥処理施設等の公共施設を避けてほしい。・ 安全性や走行性に配慮してほしい。・ トンネル部はなるべく短くしてほしい。・ 自然災害に強い道路を整備してほしい。
大津町	<ul style="list-style-type: none">・ 優良農地（芋畑）を極力避けてほしい。・ 中核工業団地とのアクセスを確保してほしい。・ 工場等の施設を極力避けてほしい。・ 安全性や走行性に配慮してほしい。・ 沿線住宅地域に配慮したルートで計画してほしい。
その他地域	<ul style="list-style-type: none">・ 安全性や走行性に配慮してほしい。・ 速達性、定時性を確保してほしい。・ トンネル部はなるべく短くしてほしい。・ 自然災害に強い道路を整備してほしい。