

平成26年度

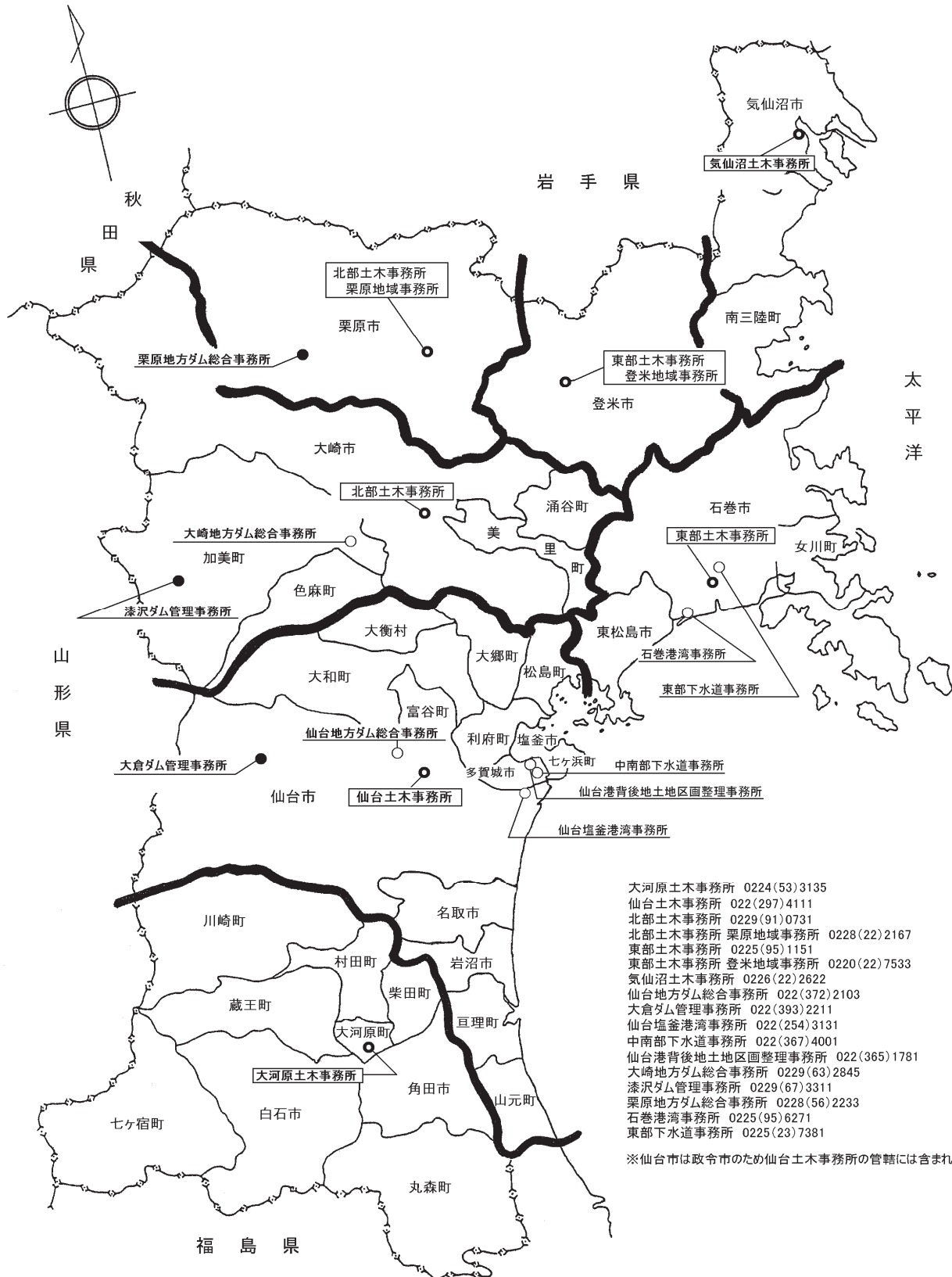
# みやぎの道路

宮城県土木部

# 目 次

宮城県の土木事務所所管区域図	1
道路関係予算	2
道路の現況	3
凡 例	3
道路現況調書	5
国・県道における道路整備の推移	11
土木事務所別道路現況	12
道路現況調書（事務所別）	13
事務所別道路整備の推移	15
市町村別道路現況（実延長・整備状況）	17
路線別市町村別整備状況	31
市町村道道路現況	45
橋梁現況総括表	47
制限橋梁調書	51
自動車交通不能区間調	51
積雪による交通不能区間	52
異常気象時通行規制区間及び道路通行規制基準	53
特殊通行規制区間及び道路通行規制基準	55
道路通行規制基準（アンダーパス部）・渡船施設箇所調	56
トンネル調書	57
ロックシェッド・スノーシェッド・スノーシェルター箇所調書	59
県内道路及び他県に通じる道路の通年規制状況	60
大規模地震時通行規制区間	61
東北六県及び政令市の道路現況	63
路線一覧表	65
県内（実延長・橋・トンネル）比較	67
東日本高速道路（株）管理路線内訳	68
有料道路	69
宮城県内 高速自動車道 等 管理区分図	70

# ○ 宮城県の土木事務所所管区域図



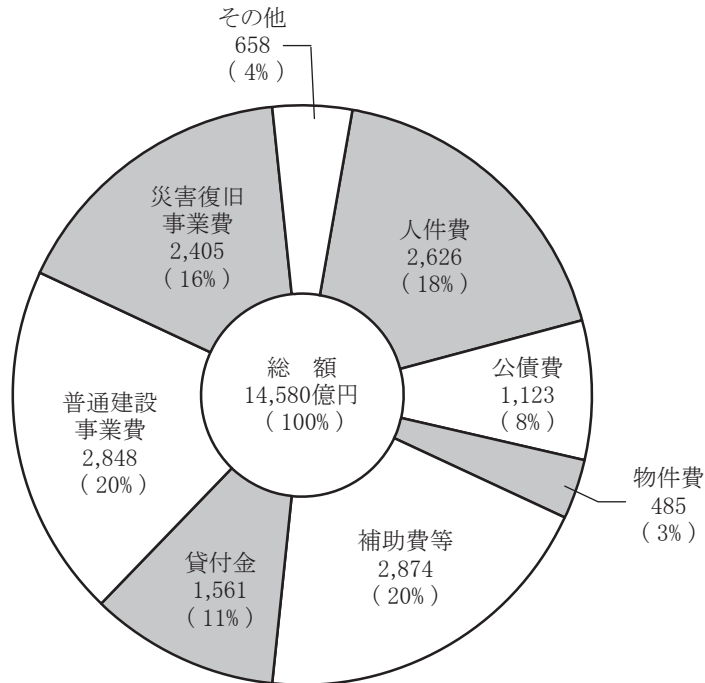
- 大河原土木事務所 0224(53)3135
  - 仙台土木事務所 022(297)4111
  - 北部土木事務所 0229(91)0731
  - 北部土木事務所 栗原地域事務所 0228(22)2167
  - 東部土木事務所 0225(95)1151
  - 東部土木事務所 登米地域事務所 0220(22)7533
  - 気仙沼土木事務所 0226(22)2622
  - 仙台地方ダム総合事務所 022(372)2103
  - 大倉ダム管理事務所 022(393)2211
  - 仙台塩釜港湾事務所 022(254)3131
  - 中南部下水道事務所 022(367)4001
  - 仙台港背後地土地区画整理事務所 022(365)1781
  - 大崎地方ダム総合事務所 0229(63)2845
  - 漆沢ダム管理事務所 0229(67)3311
  - 栗原地方ダム総合事務所 0228(56)2233
  - 石巻港湾事務所 0225(95)6271
  - 東部下水道事務所 0225(23)7381
- ※仙台市は政令市のため仙台土木事務所の管轄には含まれない

# 道 路 関 係 予 算

## ◎平成26年度 県全体

○ 歳出内訳 (一般会計)

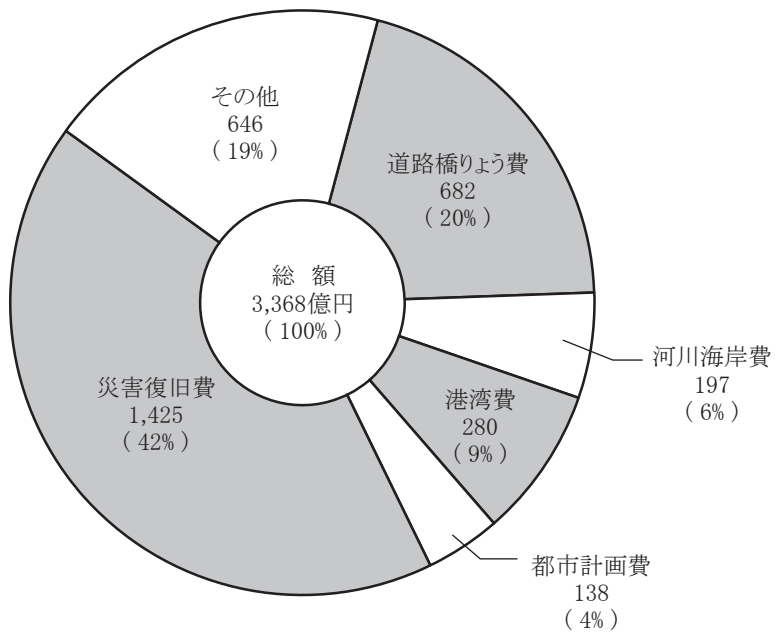
(単位:億円)



## ◎平成26年度 土木部

○ 歳出内訳 (一般会計+特別会計)

(単位:億円)



# 道 路 の 現 況

本県の道路は、わが国で最長の国道である一般国道4号が県の中央を南北に縦貫し、これを基軸として高速自動車国道3路線、一般国道17路線が隣接各県に通じている。これに県道234路線（主要地方道65路線、一般県道169路線）を加えて県内の基幹道路網を形成し、さらに市町村道45,910路線を含めるとこれらの延長は24,931.8km〔24,705.1km〕に及んでいる。

これを道路種別毎に分けると、国道は1,380.0km〔1,153.3km〕で全体の5.5%、県道は2,302.9kmで9.3%を占め、市町村道は21,248.9km、85.2%となっている。

これらの道路の整備状況を県が管理する国県道（旧道を含む）についてみると、国道603.5km、県道2,099.2kmでこれらの改良率は91.1%、舗装率は98.8%となっており、着々と改良、舗装が進められている。

また北上川、阿武隈川の二大河川が流れる本県には橋梁が多く、総数12,515橋〔12,078橋〕、のべ延長216.0km〔186.4km〕となっており、このうち県が管理する橋梁数は1,693橋、55.2kmである。

今後は自動車の大型化に伴う通行制限箇所や自動車交通不能区間、冬期閉鎖区間の解消、交通量の増大、高速交通化に対応した改良及び舗装の整備、歩行者空間の確保等を促進するなど住民福祉の基盤である生活環境の改善に資するような道路網の整備に努める必要がある。

※注）〔 〕内の数値には東日本高速道路(株)管理分を含まない。

## 凡 例

### 1 調査の対象

道路法の適用される一般国道、都道府県道、市町村道および高速自動車国道等の有料道路である。

（注）一般国道 指定区間（国の管理）、指定区間外（県の管理）

### 2 調査期日

平成26年4月1日現在

### 3 用語の説明

イ 総延長は道路法の規定に基づき指定もしくは認定された路線の全延長である。

ロ 重用延長は上級の路線に重複している区間の延長である。

ハ 未供用延長は路線の認定の告示がなされているが、まだ供用開始の告示がなされていない区間の延長である。

ニ 渡船延長は海上、河川、湖沼部分で渡船施設があり、道路法の規定に基づき供用開始されている区間の延長である。

ホ 実延長は、総延長から重用延長、未供用延長、渡船延長を除いた延長である。

ヘ 規格改良済は、道路構造令（昭和45.10.29改令第320号）の規格に適合するものである。

ただし、昭和46年3月31日以前に改築された道路については、旧道路構造令（昭和33.8.1政令第224号）の規格に適合するものを暫定的に改良済とした。

- ト 砂利道は、防塵処理、表面処理等によるものを含む。
- チ 自動車交通不能区間は、幅員、曲線半径、勾配その他の状況により、最大積載量4トンの普通貨物自動車が行きできない区間である。
- リ 舗装道のアスファルト系はアスファルト舗装要綱（日本道路協会発行）に基づくものをいう。同簡易は、簡易アスファルト舗装要綱（日本道路協会発行）に基づくものをいう。ただし、防塵処理等砂利道としたものは除いた。
- ヌ 橋梁は橋長2メートル以上の道路構造物を対象とした。なお、高架橋、栈橋は橋梁に含め、立体横断歩道橋は除いた。
- ル 荷重制限は、耐荷荷重2トンを超え6トン以下のもので、耐荷荷重2トン以下のものは自動車交通不能橋とした。
- ヲ 歩道とは、縁石防護柵その他これに類する工作物により、車道と分離されたものである。
- ワ 異常気象時通行規制区間は、過去の記録により危険箇所の事故発生と異常気象との間に相関関係がある場合で、異常気象による規制の基準値を定めて、これにより事前規制を実施する区間である。
- カ 特殊通行規制区間は、危険箇所の事故発生と異常気象との間に直接的な相関関係がみられない場合で、パトロール等により気象や現地の状況等により判断して危険が予想される場合に事前規制を実施する区間である。
- コ 改良率は、実延長に対する改良済延長の割合で整備水準の目安となるものである。
- ク 舗装率は、実延長に対する舗装済延長の割合で整備水準の目安となるものである。

# 道 路 現 況

(宮城県全体)

道路種別	路線数	実延長 (ア)	改良済・未改良内訳				路面	
			改良済 延長 (イ)	改良率 (イ)/(ア)	未改良 延長	うち 自動車 交通不能 区間延長	砂利道 延長	舗装済 延長 (ウ)
		km	km	%	km	km	km	km
総計	46,164	24,931.8	17,857.8	71.6	7,074.1	1,775.5	5,609.3	19,322.5
国 県 道 計	254	3,682.9	3,419.4	92.8	263.6	10.4	33.9	3,649.0
国 道 計	20	1,380.0	1,357.3	98.4	22.7	0.0	0.2	1,379.8
・高速自動車国道	3	169.2	169.2	100.0	0.0	0.0	0.0	169.2
・指定区間	6	564.6	564.6	100.0	0.0	0.0	0.0	564.6
・指定区間外	[1]	646.2	623.5	96.5	22.7	0.0	0.2	646.0
県 道 計	234	2,302.9	2,062.1	89.5	240.9	10.4	33.7	2,269.2
・主要地方道	65	1,175.3	1,106.3	94.1	69.0	0.0	3.3	1,171.8
・一般県道	169	1,127.6	955.8	84.8	171.9	10.4	30.4	1,097.4
市 町 村 道 計	45,910	21,248.9	14,438.4	67.9	6,810.5	1,765.1	5,575.4	15,673.5
・1 級	1,438	2,624.6	2,358.9	89.9	265.7	27.1	132.8	2,491.8
・2 級	1,388	1,835.4	1,490.6	81.2	344.8	48.4	158.8	1,676.5
・その他	43,084	16,788.9	10,588.9	63.1	6,200.0	1,689.6	5,283.8	11,505.2

# 道 路 現 況

道路種別	車道幅員別内訳							トン 数
	改良済				未改良			
	19.5m以上	13.0m以上	5.5m以上	5.5m未満	5.5m以上	3.5m以上	3.5m未満	
	km	km	km	km	km	km	km	
総計	65.3	488.5	7,069.4	10,234.5	123.8	1,223.8	5,726.5	121
国 県 道 計	47.2	397.6	2,693.1	281.4	24.5	177.5	61.6	77
国 道 計	30.4	302.7	977.9	46.3	1.0	18.2	3.5	58
・高速自動車国道	0.0	157.6	11.6	0.0	0.0	0.0	0.0	2
・指定区間	25.0	135.1	404.5	0.0	0.0	0.0	0.0	18
・指定区間外	5.4	10.0	561.8	46.3	1.0	18.2	3.5	38
県 道 計	16.8	94.9	1,715.2	235.1	23.5	159.3	58.1	19
・主要地方道	12.6	53.2	952.2	88.3	8.3	48.4	12.3	14
・一般県道	4.2	41.7	763.0	146.8	15.2	110.9	45.8	5
市 町 村 道 計	18.1	90.9	4,376.3	9,953.1	99.3	1,046.3	5,664.9	44
・1 級	15.1	49.1	1,478.9	815.8	16.3	67.6	181.8	9
・2 級	0.5	6.2	640.3	843.6	9.5	71.7	263.6	2
・その他	2.5	35.6	2,257.1	8,293.7	73.5	907.0	5,219.5	33

(注-1) 宮城県内における道路種別毎の内訳

直轄国道、県管理道路、仙台市、東日本高速道路(株)管理分を含む全市町村道。

(注-2) 路線数のうち、指定区間と重複するものは路線数に含めず〔〕書きとした。※国道108号

## 調 書 [I]

(平成26年4月1日現在)

別 内 訳				橋 梁	
舗装率 (ウ)/(ア)	舗装済延長内訳			橋 数	延 長
	セメント系	高級アス ファルト系	簡易アス ファルト系		
%	km	km	km		km
77.5	214.6	7,414.1	11,693.8	12,515	216.0
99.1	62.4	3,224.9	361.7	2,642	109.7
100.0	44.0	1,297.5	38.3	1,332	69.8
100.0	0.4	168.8	0.0	331	10.9
100.0	27.6	537.0	0.0	484	38.6
100.0	16.0	591.7	38.3	517	20.3
98.5	18.4	1,927.4	323.4	1,310	39.9
99.7	9.8	1,066.2	95.8	733	24.1
97.3	8.6	861.2	227.6	577	15.8
73.8	152.2	4,189.2	11,332.1	9,873	106.3
94.9	19.2	970.8	1,501.8	1,431	26.7
91.3	10.6	450.3	1,215.6	969	12.9
68.5	122.4	2,768.1	8,614.7	7,473	66.7

## 調 書 [II]

(平成26年4月1日現在)

ネ ル	渡船施設		鉄道との交差箇所			歩 道 等		立体横断 施 設 個 数
	延 長	数	延 長	立体 交差 (A)	平面 交差 (B)	計 (A)+(B)	設置 道路延長 のべ延長	
km		km				km	km	
42.3	3	0.8	541	487	1,028	4,334.2	5,987.9	183
34.4	0	0.0	179	36	215	1,920.1	2,690.7	149
26.9	0	0.0	83	1	84	758.5	1,116.4	110
2.5	0	0.0	5	0	5	0.0	0.0	0
11.0	0	0.0	58	0	58	402.5	628.7	97
13.4	0	0.0	20	1	21	356.0	487.7	13
7.5	0	0.0	96	35	131	1,161.6	1,574.3	39
5.1	0	0.0	60	18	78	681.9	955.2	33
2.4	0	0.0	36	17	53	479.7	619.1	6
7.9	3	0.8	362	451	813	2,414.1	3,297.2	34
1.0	3	0.8	82	96	178	911.0	1,179.8	18
0.5	0	0.0	43	56	99	296.8	380.7	4
6.4	0	0.0	237	299	536	1,206.3	1,736.7	12



# 道 路 現 況

(管理区域別)

道路種別	路線数	実延長 (ア)	改良済・未改良内訳			
			改良済 延長 (イ)	改良率 (イ)/(ア)	未改良 延長	う ち 自 動 車 交 通 不 能 区 間 延 長
総 計	46,164.0	km 24,931.8	km 17,857.8	% 71.6	km 7,074.1	km 1,775.5

## 国 管 理

指 定 区 間 計	6	507.1	507.1	100.0	0.0	0.0
宮 城 県 ※仙台市を除く (うち道路公社管理分)	5 (1)	421.5 (6.6)	421.5 (6.6)	100.0	0.0	0.0
仙 台 市	[4] 1	85.6	85.6	100.0	0.0	0.0

## 宮 城 県 管 理

県 管 理 道 計	[1] 222	2,702.7	2,461.4	91.1	241.4	10.4
指 定 区 間 外	[1] 11	603.5	583.7	96.7	19.8	0.0
県 道 計	211	2,099.2	1,877.7	89.4	221.6	10.4
・主要地方道 (うち道路公社管理分)	59 (1)	1,052.7 (11.0)	993.4 (11.0)	94.4	59.3	0.0
・一般県道	152	1,046.5	884.3	84.5	162.3	10.4

## 宮 城 県 内 市 町 村 管 理 ( 仙 台 市 を 除 く )

市 町 村 道 計	34,760	18,072.0	11,814.4	65.4	6,257.6	1,597.0
1 級	1,039	2,264.4	2,030.4	89.7	234.0	19.9
2 級	1,029	1,600.0	1,289.6	80.6	310.4	41.9
そ の 他	32,692	14,207.6	8,494.4	59.8	5,713.2	1,535.2

## 仙 台 市 管 理

仙 台 市 管 理 計	[13] 23	246.4	224.2	91.0	22.2	0.0
指 定 区 間 外	[ 2] 0	42.7	39.8	93.2	2.9	0.0
県 道 計	[11] 23	203.7	184.4	90.5	19.3	0.0
・主要地方道	[ 7] 6	122.6	112.9	92.1	9.7	0.0
・一般県道	[ 4] 17	81.1	71.5	88.2	9.6	0.0
市 道 計	11,150	3,176.9	2,624.0	82.6	552.9	168.1
1 級	399	360.2	328.5	91.2	31.7	7.2
2 級	359	235.4	201.0	85.4	34.4	6.5
そ の 他	10,392	2,581.3	2,094.5	81.1	486.8	154.4

## 東 日 本 高 速 道 路 (株) 管 理

有 料 計	3	226.7	226.7	100.0	0.0	0.0
高速自動車国道	3	169.2	169.2	100.0	0.0	0.0
指 定 区 間	[3] 0	57.5	57.5	100.0	0.0	0.0

## 宮 城 県 道 路 公 社 管 理

有 料 計	[2] 0	17.6	17.6	100.0	0.0	0.0
指 定 区 間	[1] 0	6.6	6.6	100.0	0.0	0.0
主 要 地 方 道	[1] 0	11.0	11.0	100.0	0.0	0.0

(注-1) 国管理の仙台市分の路線数のうち、宮城県と重複するものは路線数に含めず〔 〕書きとした。※国道4号、国道6号、国道45号、国道47号

(注-2) 宮城県管理の路線数のうち、指定区間と重複するものは路線数に含めず〔 〕書きとした。※国道108号

(注-3) 仙台市管理の路線数のうち、宮城県と重複するものは路線数に含めず〔 〕書きとした。※国道286号、国道457号、他  
なお、仙台市分の国道346号は国道45号と全区間重用するため路線数には含まれていない。

(注-4) 東日本高速道路(株)管理路線の内訳は次のとおりである。

高速自動車国道：東北縦貫自動車道(東北道)、東北横断自動車道(山形道)、常磐自動車道  
指定区間(一般有料道路)：国道6号(仙台東部道路、仙台南部道路)、国道45号(三陸自動車道：仙台港北IC～利府中IC間)、  
国道47号(仙台北部道路)

# 調 書 [ I ]

(平成26年4月1日現在)

路面別内訳						橋 梁	
砂利道 延長	舗装済 延長 (ウ)	舗装率 (ウ)/(ア)	舗装済延長内訳			橋 数	延 長
			セメント系	高級アス ファルト系	簡易アス ファルト系		
km	km	%	km	km	km		km
5,609.3	19,322.5	77.5	214.6	7,414.1	11,693.8	12,515	216.0
0.0	507.1	100.0	27.6	479.5	0.0	378	19.9
0.0	421.5 (6.6)	100.0	19.9	401.6 (6.6)	0.0	311 (4)	16.0 (0.5)
0.0	85.6	100.0	7.7	77.9	0.0	67	3.9
33.5	2,669.2	98.8	32.8	2,295.7	340.7	1,693	55.2
0.2	603.3	100.0	15.5	551.5	36.3	484	19.2
33.3	2,065.9	98.4	17.3	1,744.2	304.4	1,209	36.0
3.2	1,049.4 (11.0)	99.7	9.4	954.5 (11.0)	85.5	670 (9)	21.8 (0.9)
30.1	1,016.5	97.1	7.9	789.7	218.9	539	14.2
5,377.1	12,694.9	70.2	133.9	2,873.5	9,687.5	8,970	94.2
127.2	2,137.2	94.4	16.8	745.2	1,375.2	1,285	22.8
151.4	1,448.5	90.5	9.9	348.0	1,090.6	867	11.6
5,098.5	9,109.2	64.1	107.2	1,780.3	7,221.7	6,818	59.8
0.4	246.0	99.8	1.6	223.4	21.0	134	5.0
0.0	42.7	100.0	0.5	40.2	2.0	33	1.1
0.4	203.3	99.8	1.1	183.2	19.0	101	3.9
0.1	122.4	99.8	0.4	111.7	10.3	63	2.3
0.3	80.9	99.8	0.7	71.5	8.7	38	1.6
198.3	2,978.6	93.8	18.3	1,315.7	1,644.6	903	12.1
5.6	354.6	98.4	2.4	225.6	126.6	146	3.9
7.4	228.0	96.9	0.7	102.3	125.0	102	1.3
185.3	2,396.0	92.8	15.2	987.8	1,393.0	655	6.9
0.0	226.7	100.0	0.4	226.3	0.0	437	29.6
0.0	169.2	100.0	0.4	168.8	0.0	331	10.9
0.0	57.5	100.0	0.0	57.5	0.0	106	18.7
0.0	17.6	100.0	0.0	17.6	0.0	13	1.4
0.0	6.6	100.0	0.0	6.6	0.0	4	0.5
0.0	11.0	100.0	0.0	11.0	0.0	9	0.9

(注-5) 東日本高速道路圏管理の路線数のうち、国と重複するものは路線数に含めず〔 〕書きとした。

(注-6) 宮城県道路公社管理の数値については、国管理・宮城県管理にそれぞれ計上している。

(注-7) 宮城県道路公社管理路線の内訳は次のとおりである。

指定区間: 国道45号(三陸自動車道:松島北IC～鳴瀬奥松島IC間)

主要地方道: 仙台松島線(三陸自動車道:利府中IC～松島北IC間)

(注-8) 宮城県道路公社管理の路線数のうち、国・宮城県と重複するものは路線数に含めず〔 〕書きとした。

# 道 路 現 況

(管理区域別)

道路種別	車 道 幅 員 別 内 訳						
	改 良 済				未 改 良		
	19.5m以上	13.0m以上	5.5m以上	5.5m未満	5.5m以上	3.5m以上	3.5m未満
	km	km	km	km	km	km	km
総 計	65.3	488.5	7,069.4	10,234.5	123.8	1,223.8	5,726.5
国 管 理							
指 定 区 間 計	25.0	108.8	373.3	0.0	0.0	0.0	0.0
宮 城 県 ※仙台市を除く (うち道路公社管理分)	5.2 (0.4)	71.9 (0.5)	344.4 (5.7)	0.0	0.0	0.0	0.0
仙 台 市	19.8	36.9	28.9	0.0	0.0	0.0	0.0
宮 城 県 管 理							
県 管 理 道 計	7.8	60.9	2,128.8	263.8	20.8	161.7	58.9
指 定 区 間 外	1.3	3.9	534.8	43.7	0.9	16.1	2.8
県 道 計	6.5	57.0	1,594.0	220.1	19.9	145.6	56.1
・ 主要地方道 (うち道路公社管理分)	4.5 (0.3)	30.1 (2.8)	880.1 (7.9)	78.7	7.3	40.8	11.2
・ 一般県道	2.0	26.9	713.9	141.4	12.6	104.8	44.9
宮 城 県 内 市 町 村 管 理 ( 仙 台 市 を 除 く )							
市 町 村 道 計	3.4	39.4	3,635.0	8,136.6	84.9	907.1	5,265.6
1 級	1.0	8.8	1,284.7	735.9	11.2	56.2	166.6
2 級	0.4	2.6	545.7	740.9	8.9	63.5	238.0
そ の 他	2.0	28.0	1,804.6	6,659.8	64.8	787.4	4,861.0
仙 台 市 管 理							
仙 台 市 管 理 計	14.4	44.0	148.2	17.6	3.7	15.8	2.7
指 定 区 間 外	4.1	6.1	27.0	2.6	0.1	2.1	0.7
県 道 計	10.3	37.9	121.2	15.0	3.6	13.7	2.0
・ 主要地方道	8.1	23.1	72.1	9.6	1.0	7.6	1.1
・ 一般県道	2.2	14.8	49.1	5.4	2.6	6.1	0.9
市 道 計	14.7	51.5	741.3	1,816.5	14.4	139.2	399.3
1 級	14.1	40.3	194.2	79.9	5.1	11.4	15.2
2 級	0.1	3.6	94.6	102.7	0.6	8.2	25.6
そ の 他	0.5	7.6	452.5	1,633.9	8.7	119.6	358.5
東 日 本 高 速 道 路 (株) 管 理							
有 料 計	0.0	183.9	42.8	0.0	0.0	0.0	0.0
高速自動車国道	0.0	157.6	11.6	0.0	0.0	0.0	0.0
指 定 区 間	0.0	26.3	31.2	0.0	0.0	0.0	0.0
宮 城 県 道 路 公 社 管 理							
有 料 計	0.7	3.3	13.6	0.0	0.0	0.0	0.0
指 定 区 間	0.4	0.5	5.7	0.0	0.0	0.0	0.0
主 要 地 方 道	0.3	2.8	7.9	0.0	0.0	0.0	0.0

# 調 書 [Ⅱ]

(平成26年4月1日現在)

トンネル		渡船施設		鉄道との交差箇所			歩道等		立体横断施設
数	延長	数	延長	立体交差(A)	平面交差(B)	計(A)+(B)	設置道路延長	のべ延長	個数
	km		km				km	km	
121	42.3	3	0.8	541	487	1,028	4,334.2	5,987.9	183

18	11.0	0	0.0	54	0	54	402.5	628.7	97
13	7.5	0	0.0	44	0	44	330.2	500.2	71
5	3.5	0	0.0	10	0	10	72.3	128.5	26

54	19.8	0	0.0	98	34	132	1,348.7	1,802.0	31
37	13.1	0	0.0	18	1	19	328.4	444.6	8
17	6.7	0	0.0	80	33	113	1,020.3	1,357.4	23
12	4.3	0	0.0	50 (1)	17	67 (1)	596.0	820.2	19
5	2.4	0	0.0	30	16	46	424.3	537.2	4

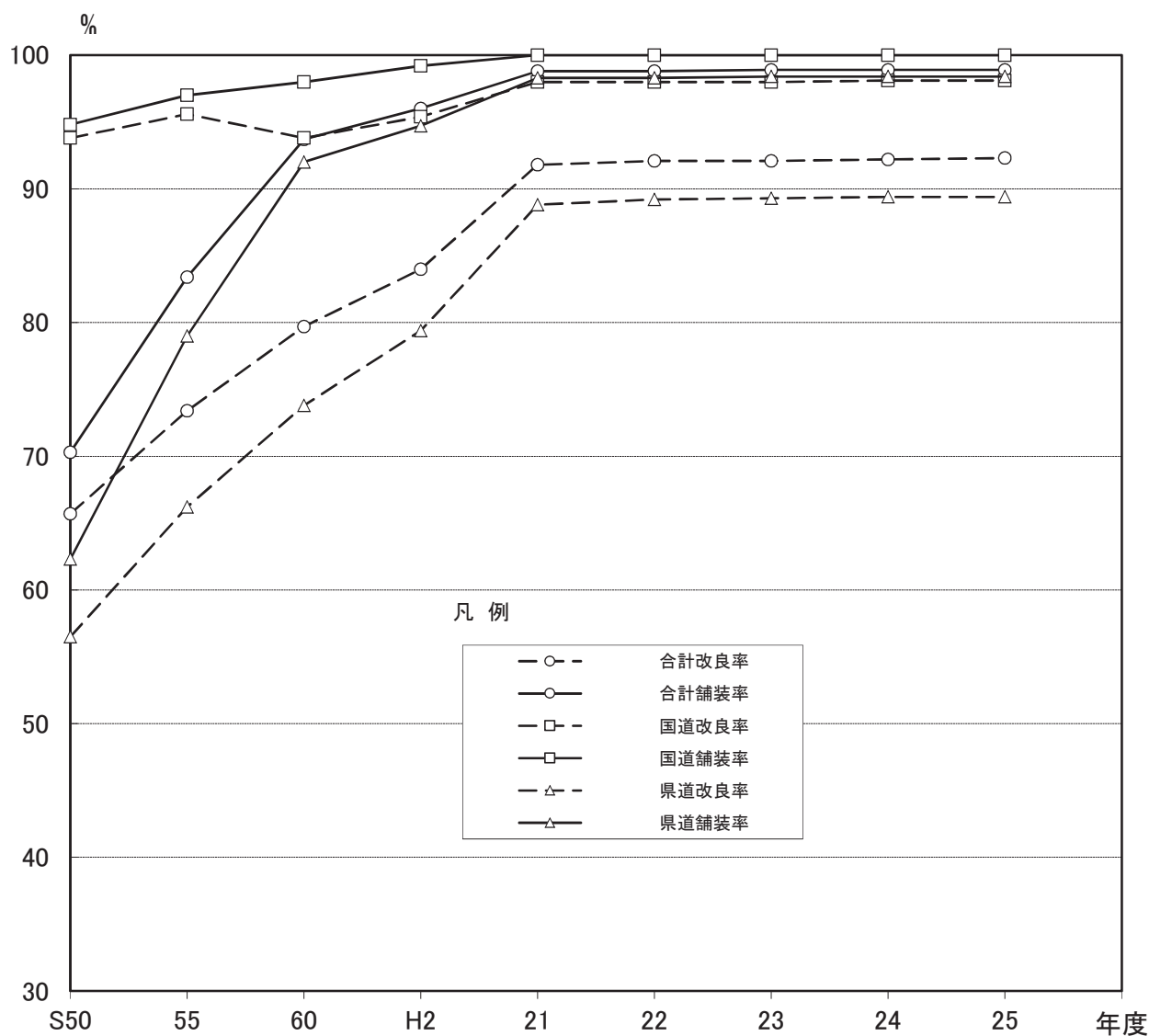
39	7.6	3	0.8	268	386	654	1,777.0	2,262.9	14
6	0.9	3	0.8	60	81	141	726.1	872.9	3
2	0.5	0	0.0	29	42	71	216.4	254.2	4
31	6.2	0	0.0	179	263	442	834.5	1,135.8	7

3	1.1	0	0.0	18	2	20	168.9	260.0	21
1	0.3	0	0.0	2	0	2	27.6	43.1	5
2	0.8	0	0.0	16	2	18	141.3	216.9	16
2	0.8	0	0.0	10	1	11	85.9	135.0	14
0	0.0	0	0.0	6	1	7	55.4	81.9	2
5	0.3	0	0.0	94	65	159	637.1	1,034.3	20
3	0.1	0	0.0	22	15	37	184.9	306.9	15
0	0.0	0	0.0	14	14	28	80.4	126.5	0
2	0.2	0	0.0	58	36	94	371.8	600.9	5

2	2.5	0	0.0	9	0	9	0.0	0.0	0
2	2.5	0	0.0	5	0	5	0.0	0.0	0
0	0.0	0	0.0	4	0	4	0.0	0.0	0

0	0.0	0	0.0	1	0	1	0.0	0.0	0
0	0.0	0	0.0	0	0	0	0.0	0.0	0
0	0.0	0	0.0	1	0	1	0.0	0.0	0

## 国・県道における道路整備の推移



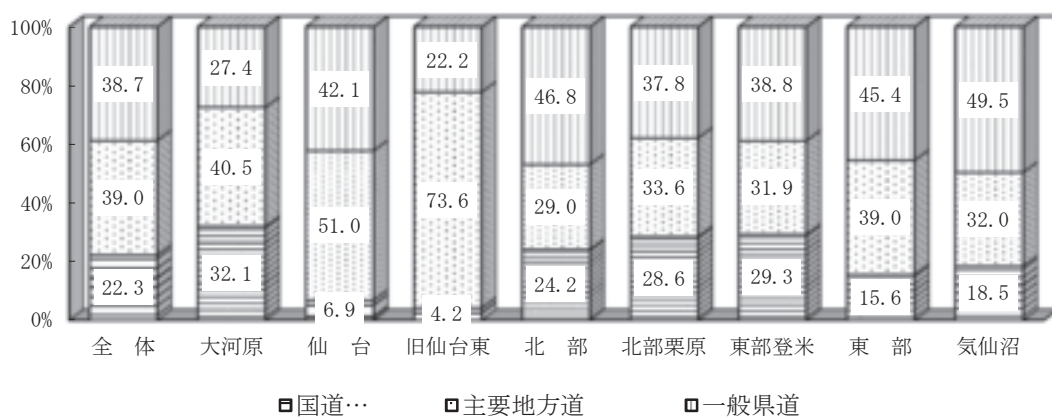
年 度		S50	S55	S60	H2	H21	H22	H23	H24	H25
国 道	実延長	776.3	779.0	965.2	863.2	1,014.1	1,018.9	1,019.2	1,020.9	1,025.0
	改良率	93.8	95.6	93.8	95.4	98.0	98.0	98.0	98.1	98.1
	舗装率	94.8	97.0	98.0	99.2	100.0	100.0	100.0	100.0	100.0
県 道	実延長	2,356.9	2,393.2	2,283.5	2,108.2	2,086.2	2,098.5	2,101.7	2,098.0	2,099.2
	改良率	56.5	66.2	73.8	79.4	88.8	89.2	89.3	89.4	89.4
	舗装率	62.3	79.0	92.0	94.7	98.3	98.3	98.4	98.4	98.4
合 計	実延長	3,133.2	3,172.2	3,248.7	2,971.4	3,100.3	3,117.4	3,120.9	3,118.9	3,124.2
	改良率	65.7	73.4	79.7	84.0	91.8	92.1	92.1	92.3	92.3
	舗装率	70.3	83.4	93.7	96.0	98.8	98.8	98.9	98.9	98.9

(注) 1. 昭和50年度から平成元年度は、翌年の4月1日現在、その他は年度末の数値を示す。  
 2. 国道には、指定区間を含む。仙台市管理道を除く。  
 3. 表中の単位は、延長Km、率%である。

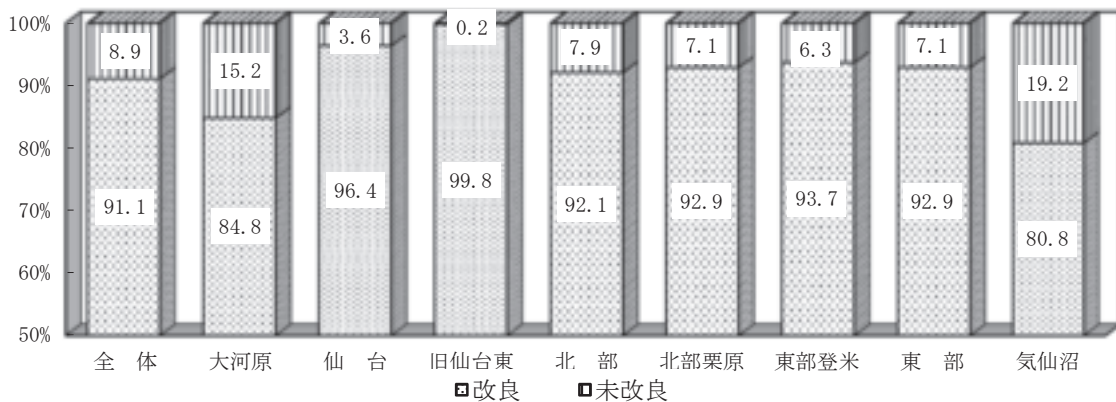
## 土木事務所別道路現況

土木事務所	実延長 (m)	管理比率(%)
合計	2,702,709.0	100.0
大河原	575,088.0	21.3
仙台	269,491.7	10.0
旧仙台東	163,299.4	6.0
北部	474,108.4	17.4
北部栗原	340,241.0	12.6
東部登米	286,024.0	10.6
東部	417,056.0	15.5
気仙沼	177,400.5	6.6

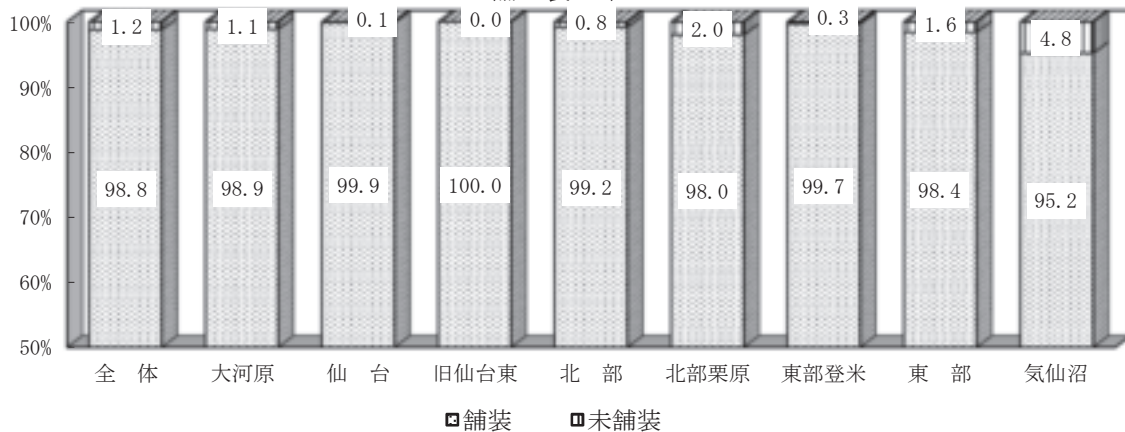
道路種別延長比率



改良率



舗装率



# 道 路 現 況 調 査

土木事務所	道路種別	実延長	改良済		未改良延長	うち自動車交通不能区間延長	舗装道		砂利道延長
			延長	率			延長	率	
合計	国道(指定区間外)	603,530.9	583,747.2	96.7	19,783.7	0.0	603,343.6	100.0	187.3
	主要地方道	1,052,646.9	993,384.9	94.4	59,262.0	0.0	1,049,400.5	99.7	3,246.4
	一般県道	1,046,531.2	884,252.6	84.5	162,278.6	10,445.8	1,016,469.9	97.1	30,061.3
	計	2,702,709.0	2,461,384.7	91.1	241,324.3	10,445.8	2,669,214.0	98.8	33,495.0
大河原	国道(指定区間外)	184,403.2	168,918.5	91.6	15,484.7	0.0	184,403.2	100.0	0.0
	主要地方道	232,725.5	206,634.8	88.8	26,090.7	0.0	231,144.0	99.3	1,581.5
	一般県道	157,959.3	112,118.6	71.0	45,840.7	3,107.5	152,994.3	96.9	4,965.0
	計	575,088.0	487,671.9	84.8	87,416.1	3,107.5	568,541.5	98.9	6,546.5
仙台	国道(指定区間外)	18,560.7	18,560.7	100.0	0.0	0.0	18,461.7	99.5	99.0
	主要地方道	137,378.4	134,670.8	98.0	2,707.6	0.0	137,294.6	99.9	83.8
	一般県道	113,552.6	106,533.6	93.8	7,019.0	0.0	113,440.0	99.9	112.6
	計	269,491.7	259,765.1	96.4	9,726.6	0.0	269,196.3	99.9	295.4
旧仙台東	国道(指定区間外)	6,925.0	6,925.0	100.0	0.0	0.0	6,925.0	100.0	0.0
	主要地方道	120,166.1	120,166.1	100.0	0.0	0.0	120,166.1	100.0	0.0
	一般県道	36,208.3	35,928.3	99.2	280.0	0.0	36,208.3	100.0	0.0
	計	163,299.4	163,019.4	99.8	280.0	0.0	163,299.4	100.0	0.0
北部	国道(指定区間外)	114,432.0	112,329.6	98.2	2,102.4	0.0	114,424.0	100.0	8.0
	主要地方道	137,627.0	127,116.9	92.4	10,510.1	0.0	136,282.5	99.0	1,344.5
	一般県道	222,049.4	197,000.7	88.7	25,048.7	0.0	219,439.9	98.8	2,609.5
	計	474,108.4	436,447.2	92.1	37,661.2	0.0	470,146.4	99.2	3,962.0
北部栗原	国道(指定区間外)	97,424.3	96,229.5	98.8	1,194.8	0.0	97,406.3	100.0	18.0
	主要地方道	114,097.7	106,053.8	92.9	8,043.9	0.0	113,999.4	99.9	98.3
	一般県道	128,719.0	113,634.3	88.3	15,084.7	0.0	122,194.1	94.9	6,524.9
	計	340,241.0	315,917.6	92.9	24,323.4	0.0	333,599.8	98.0	6,641.2
東部登米	国道(指定区間外)	83,876.3	83,447.5	99.5	428.8	0.0	83,817.3	99.9	59.0
	主要地方道	91,327.4	88,078.8	96.4	3,248.6	0.0	91,327.4	100.0	0.0
	一般県道	110,820.3	96,427.1	87.0	14,393.2	0.0	110,135.4	99.4	684.9
	計	286,024.0	267,953.4	93.7	18,070.6	0.0	285,280.1	99.7	743.9
東部	国道(指定区間外)	65,085.9	64,512.9	99.1	573.0	0.0	65,082.6	100.0	3.3
	主要地方道	162,603.6	158,273.3	97.3	4,330.3	0.0	162,559.1	100.0	44.5
	一般県道	189,366.5	164,503.2	86.9	24,863.3	3,588.8	182,656.0	96.5	6,710.5
	計	417,056.0	387,289.4	92.9	29,766.6	3,588.8	410,297.7	98.4	6,758.3
気仙沼	国道(指定区間外)	32,823.5	32,823.5	100.0	0.0	0.0	32,823.5	100.0	0.0
	主要地方道	56,721.2	52,390.4	92.4	4,330.8	0.0	56,627.4	99.8	93.8
	一般県道	87,855.8	58,106.8	66.1	29,749.0	3,749.5	79,401.9	90.4	8,453.9
	計	177,400.5	143,320.7	80.8	34,079.8	3,749.5	168,852.8	95.2	8,547.7

(注) 1. 合計の路線数について、川前梁川線は349号と全線重用のため、出島竹浦線は未供用のため、路線数に含まれていない。  
 2. 各土木事務所毎の路線数について、上級路線と全区間重用している路線については路線数に含まれていない。  
 ※大河原:川前梁川線、栗原:瀬峰豊里線、気仙沼:456号  
 3. 協定により他県管理となっている路線は路線数には含めているが実延長には含まれていない。登米:藤沢大籠線(岩手県管理)

# (事務所別)

平成26年4月1日現在(単位:延長m, 面積㎡, 率%)

橋 梁				トンネル		鉄道との交		歩 道 等 のべ延長	道路面積	うち橋梁 面 積	路線数 (本)
木 橋		永 久 橋		数	延 長	差箇 所数	うち 立体 交差				
橋数	延長	橋数	延長								
0	0.0	484	19,236.7	37	13,064.2	19	18	444,600.3	5,961,697.6	194,990.1	12
0	0.0	670	21,811.5	12	4,330.4	67	50	820,164.5	11,226,769.3	234,685.8	59
0	0.0	539	14,152.4	5	2,387.0	46	30	537,265.5	9,572,548.1	145,394.5	152
0	0.0	1,693	55,200.6	54	19,781.6	132	98	1,802,030.3	26,761,015.0	575,070.4	223
0	0.0	149	6,328.2	15	4,324.2	4	4	109,377.2	1,729,756.2	64,499.5	5
0	0.0	131	5,005.3	2	159.2	16	9	137,627.5	2,198,960.1	51,290.7	14
0	0.0	80	2,828.4	2	1,071.0	5	5	64,289.3	1,276,765.3	27,587.2	27
0	0.0	360	14,161.9	19	5,554.4	25	18	311,294.0	5,205,481.6	143,377.4	46
0	0.0	12	531.4	1	185.0	0	0	24,434.0	254,417.0	6,579.0	2
0	0.0	114	3,105.4	2	962.0	7	7	159,001.6	1,830,412.6	36,038.8	15
0	0.0	82	1,605.6	0	0.0	8	6	93,299.6	1,377,377.4	24,582.6	23
0	0.0	208	5,242.4	3	1,147.0	15	13	276,735.2	3,462,207.0	67,200.4	40
0	0.0	3	304.5	0	0.0	0	0	7,547.1	75,863.6	3,046.4	1
0	0.0	75	3,230.7	1	320.0	14	11	128,420.1	1,609,103.5	44,305.2	12
0	0.0	22	925.8	2	1,199.0	6	5	42,212.2	495,987.9	10,995.6	12
0	0.0	100	4,461.0	3	1,519.0	20	16	178,179.4	2,180,955.0	58,347.2	25
0	0.0	129	4,634.9	9	4,177.5	6	5	76,814.5	1,130,660.0	44,564.3	4
0	0.0	123	3,253.7	0	0.0	6	5	90,370.9	1,357,747.3	32,667.9	13
0	0.0	138	3,194.8	1	117.0	9	4	104,884.0	2,001,722.7	29,464.2	37
0	0.0	390	11,083.4	10	4,294.5	21	14	272,069.4	4,490,130.0	106,696.4	54
0	0.0	69	1,851.1	1	70.0	3	3	59,253.1	896,246.0	18,673.6	2
0	0.0	63	2,014.9	2	1,450.0	10	8	62,800.1	1,090,687.6	19,800.2	10
0	0.0	73	1,792.0	0	0.0	7	3	70,491.5	1,171,770.6	17,229.4	18
0	0.0	205	5,658.0	3	1,520.0	20	14	192,544.7	3,158,704.2	55,703.2	30
0	0.0	53	2,003.1	1	397.0	1	1	70,482.1	844,091.7	19,715.9	4
0	0.0	45	2,456.4	0	0.0	4	4	94,503.8	1,023,405.5	23,378.3	8
0	0.0	61	1,230.3	0	0.0	5	4	51,379.7	950,657.4	9,832.9	16
0	0.0	159	5,689.8	1	397.0	10	9	216,365.6	2,818,154.6	52,927.1	28
0	0.0	37	2,491.7	8	3,300.5	4	4	58,874.1	650,679.8	25,031.4	1
0	0.0	87	2,203.5	4	1,361.7	5	3	106,768.3	1,577,015.3	21,799.2	14
0	0.0	45	1,933.0	0	0.0	4	1	79,239.2	1,649,569.1	20,147.0	24
0	0.0	169	6,628.2	12	4,662.2	13	8	244,881.6	3,877,264.2	66,977.6	39
0	0.0	32	1,091.8	2	610.0	1	1	37,818.2	379,983.3	12,880.0	3
0	0.0	32	541.6	1	77.5	5	3	40,672.2	539,437.4	5,405.5	5
0	0.0	38	642.5	0	0.0	2	2	31,470.0	648,697.7	5,555.6	12
0	0.0	102	2,275.9	3	687.5	8	6	109,960.4	1,568,118.4	23,841.1	20



## 事務所別道路

区分 年月日現在		実 延 長 (km)					H22.4.1
		H22.4.1	H23.4.1	H24.4.1	H25.4.1	H26.4.1	
合 計	国道(指定区間外)	597.7	599.9	599.9	599.4	603.5	96.6
	主要地方道	1,041.4	1,045.9	1,054.0	1,053.5	1,052.6	94.0
	一般県道	1,044.8	1,052.5	1,047.7	1,044.5	1,046.6	83.7
	計	2,683.9	2,698.3	2,701.6	2,697.4	2,702.7	90.6
大 河 原	国道(指定区間外)	184.8	184.8	184.8	184.4	184.4	91.6
	主要地方道	232.9	231.6	231.6	232.7	232.7	88.2
	一般県道	157.1	161.9	159.6	158.0	158.0	69.5
	計	574.8	578.3	576.0	575.1	575.1	84.2
仙 台	国道(指定区間外)	18.6	18.6	18.6	18.6	18.6	100.0
	主要地方道	138.0	139.6	139.6	139.7	137.4	97.2
	一般県道	114.2	115.5	113.5	112.1	113.5	92.5
	計	270.8	273.7	271.7	270.4	269.5	95.4
旧 仙 台 東	国道(指定区間外)	6.9	6.9	6.9	6.9	6.9	100.0
	主要地方道	121.1	123.5	120.4	120.2	120.2	100.0
	一般県道	35.7	35.7	35.7	35.7	36.2	99.2
	計	163.7	166.1	163.0	162.8	163.3	99.8
北 部	国道(指定区間外)	111.0	111.0	111.0	110.9	114.4	97.8
	主要地方道	136.4	136.4	136.5	136.2	137.6	92.1
	一般県道	219.8	221.7	222.0	222.0	222.1	87.9
	計	467.2	469.1	469.5	469.1	474.1	91.5
北 部 栗 原	国道(指定区間外)	96.9	96.9	96.9	96.9	97.4	98.8
	主要地方道	101.2	102.8	114.1	114.1	114.1	92.0
	一般県道	129.8	129.6	128.7	128.7	128.7	87.8
	計	327.9	329.3	339.7	339.7	340.2	92.4
東 部 登 米	国道(指定区間外)	83.8	83.8	83.8	83.8	83.9	99.5
	主要地方道	92.5	92.5	92.5	91.3	91.3	96.3
	一般県道	111.0	111.0	111.0	110.8	110.8	85.0
	計	287.3	287.3	287.3	285.9	286.0	92.9
東 部	国道(指定区間外)	62.9	65.1	65.1	65.1	65.1	99.1
	主要地方道	162.4	162.8	162.6	162.6	162.6	97.1
	一般県道	189.3	189.2	189.3	189.3	189.4	86.7
	計	414.6	417.1	417.0	417.0	417.1	92.7
気 仙 沼	国道(指定区間外)	32.8	32.8	32.8	32.8	32.8	100.0
	主要地方道	56.9	56.7	56.7	56.7	56.7	92.1
	一般県道	87.9	87.9	87.9	87.9	87.9	66.4
	計	177.6	177.4	177.4	177.4	177.4	80.9

## 整備の推移

改 良 率 (%)				舗 装 率 (%)				
H23.4.1	H24.4.1	H25.4.1	H26.4.1	H22.4.1	H23.4.1	H24.4.1	H25.4.1	H26.4.1
96.6	96.6	96.7	96.7	100.0	100.0	100.0	100.0	100.0
94.3	94.3	94.4	94.4	99.6	99.6	99.7	99.7	99.7
84.1	84.2	84.3	84.5	96.9	97.0	97.1	97.1	97.1
90.8	90.9	91.0	91.1	98.7	98.7	98.7	98.8	98.8
91.6	91.6	91.6	91.6	100.0	100.0	100.0	100.0	100.0
88.5	88.6	88.8	88.8	99.3	99.3	99.3	99.3	99.3
70.6	71.3	71.0	71.0	95.6	95.7	96.5	96.9	96.9
84.5	84.8	84.8	84.8	98.5	98.5	98.7	98.9	98.9
100.0	100.0	100.0	100.0	99.5	99.5	99.5	99.5	99.5
98.2	98.2	98.0	98.0	99.9	99.9	99.9	99.9	99.9
92.8	92.6	92.5	93.8	99.9	99.9	99.9	99.9	99.9
96.0	96.0	95.8	96.4	99.9	99.9	99.9	99.9	99.9
100.0	100.0	100.0	100.0	100.0	100.0	100.0	100.0	100.0
100.0	100.0	100.0	100.0	100.0	100.0	100.0	100.0	100.0
99.2	99.2	99.2	99.2	100.0	100.0	100.0	100.0	100.0
99.8	99.8	99.8	99.8	100.0	100.0	100.0	100.0	100.0
97.8	97.8	98.1	98.2	100.0	100.0	100.0	100.0	100.0
92.1	92.1	92.3	92.4	98.8	98.8	99.0	99.0	99.0
88.7	88.7	88.7	88.7	98.8	98.8	98.8	98.8	98.8
91.8	91.9	92.0	92.1	99.1	99.1	99.1	99.1	99.2
98.8	98.8	98.8	98.8	100.0	100.0	100.0	100.0	100.0
92.2	93.0	93.0	92.9	99.9	99.9	99.9	99.9	99.9
88.2	88.1	88.3	88.3	94.9	95.0	94.9	94.9	94.9
92.5	92.8	92.8	92.9	98.0	98.0	98.0	98.0	98.0
99.5	99.5	99.5	99.5	99.9	99.9	99.9	99.9	99.9
96.3	96.5	96.4	96.4	99.9	99.9	100.0	100.0	100.0
85.4	85.7	87.0	87.0	99.4	99.4	99.4	99.4	99.4
93.0	93.2	93.7	93.7	99.7	99.7	99.7	99.7	99.7
99.1	99.1	99.1	99.1	100.0	100.0	100.0	100.0	100.0
97.3	97.3	97.3	97.3	99.9	100.0	100.0	100.0	100.0
86.7	86.7	86.7	86.9	96.5	96.5	96.5	96.5	96.5
92.8	92.8	92.8	92.9	98.4	98.4	98.4	98.4	98.4
100.0	100.0	100.0	100.0	100.0	100.0	100.0	100.0	100.0
92.4	92.4	92.4	92.4	99.8	99.8	99.8	99.8	99.8
66.5	66.1	66.1	66.1	90.4	90.4	90.4	90.4	90.4
81.0	80.8	80.8	80.8	95.2	95.2	95.2	95.2	95.2

# 市 町 村 別

市町村名	区 分	国 道						県	
		指 定 区 間 ①		指 定 区 間 外 ②		計 (①+②)		主要地方道 ③	
県 計	実延長	421,506.0		603,530.9		1,025,036.9		1,052,646.9	
	改 良	421,506.0	100.0	583,747.2	96.7	1,005,253.2	98.1	993,384.9	94.4
	舗 装	421,506.0	100.0	603,343.6	100.0	1,024,849.6	100.0	1,049,400.5	99.7
	歩道等設置道路延長	330,205.0	78.3	328,435.7	54.4	658,640.7	64.3	595,969.1	56.6
	歩道等のべ延長	500,171.0		444,600.3		944,771.3		820,164.5	
市 部 計	実延長	301,554.0		352,925.3		654,479.3		658,729.0	
	改 良	301,554.0	100.0	348,913.7	98.9	650,467.7	99.4	622,209.9	94.5
	舗 装	301,554.0	100.0	352,845.0	100.0	654,399.0	100.0	657,000.9	99.7
	歩道等設置道路延長	222,715.0	73.9	206,217.7	58.4	428,932.7	65.5	369,613.0	56.1
	歩道等のべ延長	332,392.0		285,432.8		617,824.8		499,375.4	
石 巻 市	実延長	54,176.0		45,789.5		99,965.5		117,472.6	
	改 良	54,176.0	100.0	45,216.5	98.7	99,392.5	99.4	114,698.2	97.6
	舗 装	54,176.0	100.0	45,786.2	100.0	99,962.2	100.0	117,472.6	100.0
	歩道等設置道路延長	26,868.0	49.6	35,565.5	77.7	62,433.5	62.5	59,748.0	50.9
	歩道等のべ延長	42,533.0		49,942.2		92,475.2		78,661.9	
塩 竈 市	実延長	5,898.0		0.0		5,898.0		8,285.1	
	改 良	5,898.0	100.0	0.0	0.0	5,898.0	100.0	8,285.1	100.0
	舗 装	5,898.0	100.0	0.0	0.0	5,898.0	100.0	8,285.1	100.0
	歩道等設置道路延長	5,668.0	96.1	0.0	0.0	5,668.0	96.1	6,021.9	72.7
	歩道等のべ延長	10,167.0		0.0		10,167.0		11,609.1	
気 仙 沼 市	実延長	41,512.0		15,076.5		56,588.5		56,721.2	
	改 良	41,512.0	100.0	15,076.5	100.0	56,588.5	100.0	52,390.4	92.4
	舗 装	41,512.0	100.0	15,076.5	100.0	56,588.5	100.0	56,627.4	99.8
	歩道等設置道路延長	33,159.0	79.9	14,751.8	97.8	47,910.8	84.7	29,113.9	51.3
	歩道等のべ延長	45,771.0		20,553.3		66,324.3		40,672.2	
白 石 市	実延長	16,785.0		34,114.2		50,899.2		38,358.4	
	改 良	16,785.0	100.0	32,884.2	96.4	49,669.2	97.6	34,314.3	89.5
	舗 装	16,785.0	100.0	34,114.2	100.0	50,899.2	100.0	38,139.9	99.4
	歩道等設置道路延長	15,842.0	94.4	18,845.6	55.2	34,687.6	68.1	14,023.0	36.6
	歩道等のべ延長	19,712.0		28,514.9		48,226.9		17,909.9	
名 取 市	実延長	12,627.0		1,832.9		14,459.9		18,015.4	
	改 良	12,627.0	100.0	1,832.9	100.0	14,459.9	100.0	18,015.4	100.0
	舗 装	12,627.0	100.0	1,832.9	100.0	14,459.9	100.0	18,015.4	100.0
	歩道等設置道路延長	11,263.0	89.2	1,625.3	88.7	12,888.3	89.1	15,217.2	84.5
	歩道等のべ延長	19,358.0		3,108.6		22,466.6		21,004.9	

- (注) 1. 県計及び市部計には仙台市分は含まれていない。  
 2. 橋梁数及び橋梁延長については、県管理分の下に国道指定区間分を( )書きとした。  
 3. 東日本高速道路(株)管理分を除く。

# 道 路 現 況

平成26年4月1日現在(単位:延長m、率%)

道				県管理道計 (②+③+④)		合 計 (①+②+③+④)		橋 梁	
一般県道 ④		計 (③+④)						数	延 長
1,046,531.2		2,099,178.1		2,702,709.0		3,124,215.0		1,693 (311)	55,200.6 (15,948.0)
884,252.6	84.5	1,877,637.5	89.4	2,461,384.7	91.1	2,882,890.7	92.3		
1,016,469.9	97.1	2,065,870.4	98.4	2,669,214.0	98.8	3,090,720.0	98.9		
424,309.9	40.5	1,020,279.0	48.6	1,348,714.7	49.9	1,678,919.7	53.7		
537,265.5		1,357,430.0		1,802,030.3		2,302,201.3			
698,235.4		1,356,964.4		1,709,889.7		2,011,443.7		1,044 (223)	34,113.5 (13,128.0)
598,686.6	85.7	1,220,896.5	90.0	1,569,810.2	91.8	1,871,364.2	93.0		
671,546.8	96.2	1,328,547.7	97.9	1,681,392.7	98.3	1,982,946.7	98.6		
292,794.2	41.9	662,407.2	48.8	868,624.9	50.8	1,091,339.9	54.3		
369,331.9		868,707.3		1,154,140.1		1,486,532.1			
136,697.2		254,169.8		299,959.3		354,135.3		134 (31)	5,586.6 (3,747.0)
112,655.6	82.4	227,353.8	89.4	272,570.3	90.9	326,746.3	92.3		
129,986.7	95.1	247,459.3	97.4	293,245.5	97.8	347,421.5	98.1		
38,834.5	28.4	98,582.5	38.8	134,148.0	44.7	161,016.0	45.5		
53,590.9		132,252.8		182,195.0		224,728.0			
813.9		9,099.0		9,099.0		14,997.0		4 (2)	95.2 (13.0)
813.9	100.0	9,099.0	100.0	9,099.0	100.0	14,997.0	100.0		
813.9	100.0	9,099.0	100.0	9,099.0	100.0	14,997.0	100.0		
813.9	100.0	6,835.8	75.1	6,835.8	75.1	12,503.8	83.4		
1,414.7		13,023.8		13,023.8		23,190.8			
47,624.7		104,345.9		119,422.4		160,934.4		72 (28)	1,583.1 (1,262.0)
30,903.1	64.9	83,293.5	79.8	98,370.0	82.4	139,882.0	86.9		
40,779.4	85.6	97,406.8	93.3	112,483.3	94.2	153,995.3	95.7		
21,264.8	44.7	50,378.7	48.3	65,130.5	54.5	98,289.5	61.1		
24,503.4		65,175.6		85,728.9		131,499.9			
30,975.4		69,333.8		103,448.0		120,233.0		82 (17)	2,498.5 (918.0)
21,861.3	70.6	56,175.6	81.0	89,059.8	86.1	105,844.8	88.0		
26,146.4	84.4	64,286.3	92.7	98,400.5	95.1	115,185.5	95.8		
18,992.5	61.3	33,015.5	47.6	51,861.1	50.1	67,703.1	56.3		
19,694.3		37,604.2		66,119.1		85,831.1			
37,238.0		55,253.4		57,086.3		69,713.3		61 (13)	1,513.4 (132.0)
36,164.9	97.1	54,180.3	98.1	56,013.2	98.1	68,640.2	98.5		
37,238.0	100.0	55,253.4	100.0	57,086.3	100.0	69,713.3	100.0		
21,132.5	56.7	36,349.7	65.8	37,975.0	66.5	49,238.0	70.6		
36,744.5		57,749.4		60,858.0		80,216.0			

市町村名	区 分	国 道						県	
		指 定 区 間 ①		指 定 区 間 外 ②		計 (①+②)		主要地方道 ③	
角 田 市	実延長	0.0		22,274.0		22,274.0		35,949.4	
	改 良	0.0	0.0	22,274.0	100.0	22,274.0	100.0	32,024.5	89.1
	舗 装	0.0	0.0	22,274.0	100.0	22,274.0	100.0	35,938.4	100.0
	歩道等設置道路延長	0.0	0.0	17,208.2	77.3	17,208.2	77.3	14,636.6	40.7
	歩道等のべ延長	0.0		24,271.6		24,271.6		17,702.8	
多 賀 城 市	実延長	3,680.0		0.0		3,680.0		13,086.3	
	改 良	3,680.0	100.0	0.0	0.0	3,680.0	100.0	13,086.3	100.0
	舗 装	3,680.0	100.0	0.0	0.0	3,680.0	100.0	13,086.3	100.0
	歩道等設置道路延長	3,680.0	100.0	0.0	0.0	3,680.0	100.0	12,573.3	96.1
	歩道等のべ延長	7,360.0		0.0		7,360.0		21,903.2	
岩 沼 市	実延長	5,920.0		0.0		5,920.0		29,639.4	
	改 良	5,920.0	100.0	0.0	0.0	5,920.0	100.0	28,729.9	96.9
	舗 装	5,920.0	100.0	0.0	0.0	5,920.0	100.0	29,639.4	100.0
	歩道等設置道路延長	5,920.0	100.0	0.0	0.0	5,920.0	100.0	24,762.9	83.5
	歩道等のべ延長	11,080.0		0.0		11,080.0		38,710.6	
登 米 市	実延長	27,025.0		83,876.3		110,901.3		91,327.4	
	改 良	27,025.0	100.0	83,447.5	99.5	110,472.5	99.6	88,078.8	96.4
	舗 装	27,025.0	100.0	83,817.3	99.9	110,842.3	99.9	91,327.4	100.0
	歩道等設置道路延長	8,584.0	31.8	49,926.2	59.5	58,510.2	52.8	71,293.1	78.1
	歩道等のべ延長	10,294.0		70,482.1		80,776.1		94,503.8	
栗 原 市	実延長	35,324.0		97,424.3		132,748.3		114,097.7	
	改 良	35,324.0	100.0	96,229.5	98.8	131,553.5	99.1	106,053.8	92.9
	舗 装	35,324.0	100.0	97,406.3	100.0	132,730.3	100.0	113,999.4	99.9
	歩道等設置道路延長	34,200.0	96.8	48,182.2	49.5	82,382.2	62.1	49,735.7	43.6
	歩道等のべ延長	42,154.0		59,253.1		101,407.1		62,800.1	
東 松 島 市	実延長	31,335.0		0.0		31,335.0		27,979.9	
	改 良	31,335.0	100.0	0.0	0.0	31,335.0	100.0	26,424.0	94.4
	舗 装	31,335.0	100.0	0.0	0.0	31,335.0	100.0	27,935.4	99.8
	歩道等設置道路延長	15,667.0	50.0	0.0	0.0	15,667.0	50.0	17,476.8	62.5
	歩道等のべ延長	21,179.0		0.0		21,179.0		23,221.7	
大 崎 市	実延長	67,272.0		52,537.6		119,809.6		107,796.2	
	改 良	67,272.0	100.0	51,952.6	98.9	119,224.6	99.5	100,109.2	92.9
	舗 装	67,272.0	100.0	52,537.6	100.0	119,809.6	100.0	106,534.2	98.8
	歩道等設置道路延長	61,864.0	92.0	20,112.9	38.3	81,976.9	68.4	55,010.6	51.0
	歩道等のべ延長	102,784.0		29,307.0		132,091.0		70,675.2	

(単位:延長m、率%)

道				県管理道計 (②+③+④)		合 計 (①+②+③+④)		橋 梁	
一般県道 ④		計 (③+④)						数	延長
34,577.9		70,527.3		92,801.3		92,801.3		49	2,183.8
27,075.9	78.3	59,100.4	83.8	81,374.4	87.7	81,374.4	87.7		
34,577.9	100.0	70,516.3	100.0	92,790.3	100.0	92,790.3	100.0		
10,791.0	31.2	25,427.6	36.1	42,635.8	45.9	42,635.8	45.9		
13,043.1		30,745.9		55,017.5		55,017.5			
263.1		13,349.4		13,349.4		17,029.4		8 (2)	560.8 (61.0)
263.1	100.0	13,349.4	100.0	13,349.4	100.0	17,029.4	100.0		
263.1	100.0	13,349.4	100.0	13,349.4	100.0	17,029.4	100.0		
253.6	96.4	12,826.9	96.1	12,826.9	96.1	16,506.9	96.9		
465.2		22,368.4		22,368.4		29,728.4			
9,685.7		39,325.1		39,325.1		45,245.1		28 (8)	1,175.2 (415.0)
9,685.7	100.0	38,415.6	97.7	38,415.6	97.7	44,335.6	98.0		
9,685.7	100.0	39,325.1	100.0	39,325.1	100.0	45,245.1	100.0		
6,638.0	68.5	31,400.9	79.8	31,400.9	79.8	37,320.9	82.5		
11,589.3		50,299.9		50,299.9		61,379.9			
110,820.3		202,147.7		286,024.0		313,049.0		159 (10)	5,689.8 (804.0)
96,427.1	87.0	184,505.9	91.3	267,953.4	93.7	294,978.4	94.2		
110,135.4	99.4	201,462.8	99.7	285,280.1	99.7	312,305.1	99.8		
46,684.7	42.1	117,977.8	58.4	167,904.0	58.7	176,488.0	56.4		
51,379.7		145,883.5		216,365.6		226,659.6			
128,719.0		242,816.7		340,241.0		375,565.0		205 (33)	5,658.0 (966.0)
113,634.3	88.3	219,688.1	90.5	315,917.6	92.9	351,241.6	93.5		
122,194.1	94.9	236,193.5	97.3	333,599.8	98.0	368,923.8	98.2		
59,336.7	46.1	109,072.4	44.9	157,254.6	46.2	191,454.6	51.0		
70,491.5		133,291.6		192,544.7		234,698.7			
38,687.5		66,667.4		66,667.4		98,002.4		21 (30)	922.5 (2,423.0)
37,865.8	97.9	64,289.8	96.4	64,289.8	96.4	95,624.8	97.6		
38,687.5	100.0	66,622.9	99.9	66,622.9	99.9	97,957.9	100.0		
18,079.3	46.7	35,556.1	53.3	35,556.1	53.3	51,223.1	52.3		
23,625.9		46,847.6		46,847.6		68,026.6			
122,132.7		229,928.9		282,466.5		349,738.5		221 (49)	6,646.6 (2,387.0)
111,335.9	91.2	211,445.1	92.0	263,397.7	93.2	330,669.7	94.5		
121,038.7	99.1	227,572.9	99.0	280,110.5	99.2	347,382.5	99.3		
49,972.7	40.9	104,983.3	45.7	125,096.2	44.3	186,960.2	53.5		
62,789.4		133,464.6		162,771.6		265,555.6			

市町村名	区分	国 道					県		
		指定区間 ①		指定区間外 ②		計 (①+②)		主要地方道 ③	
郡 部 計	実延長	119,952.0		250,605.6		370,557.6		393,917.9	
	改 良	119,952.0	100.0	234,833.5	93.7	354,785.5	95.7	371,175.0	94.2
	舗 装	119,952.0	100.0	250,498.6	100.0	370,450.6	100.0	392,399.6	99.6
	歩道等設置道路延長	107,490.0	89.6	122,218.0	48.8	229,708.0	62.0	226,356.1	57.5
	歩道等のべ延長	167,779.0		159,167.5		326,946.5		320,789.1	
刈 田 郡 計	実延長	5,119.0		39,041.2		44,160.2		58,075.9	
	改 良	5,119.0	100.0	34,211.5	87.6	39,330.5	89.1	55,193.9	95.0
	舗 装	5,119.0	100.0	39,041.2	100.0	44,160.2	100.0	57,772.9	99.5
	歩道等設置道路延長	4,831.0	94.4	12,990.1	33.3	17,821.1	40.4	17,002.6	29.3
	歩道等のべ延長	7,788.0		14,859.9		22,647.9		19,740.6	
蔵 王 町	実延長	5,119.0		9,148.4		14,267.4		42,061.5	
	改 良	5,119.0	100.0	9,148.4	100.0	14,267.4	100.0	41,293.5	98.2
	舗 装	5,119.0	100.0	9,148.4	100.0	14,267.4	100.0	42,061.5	100.0
	歩道等設置道路延長	4,831.0	94.4	5,425.0	59.3	10,256.0	71.9	15,184.9	36.1
	歩道等のべ延長	7,788.0		6,940.4		14,728.4		17,922.9	
七ヶ宿町	実延長	0.0		29,892.8		29,892.8		16,014.4	
	改 良	0.0	0.0	25,063.1	83.8	25,063.1	83.8	13,900.4	86.8
	舗 装	0.0	0.0	29,892.8	100.0	29,892.8	100.0	15,711.4	98.1
	歩道等設置道路延長	0.0	0.0	7,565.1	25.3	7,565.1	25.3	1,817.7	11.4
	歩道等のべ延長	0.0		7,919.5		7,919.5		1,817.7	
柴 田 郡 計	実延長	14,507.0		58,579.8		73,086.8		71,538.0	
	改 良	14,507.0	100.0	53,745.8	91.7	68,252.8	93.4	62,861.5	87.9
	舗 装	14,507.0	100.0	58,579.8	100.0	73,086.8	100.0	70,574.5	98.7
	歩道等設置道路延長	14,003.0	96.5	18,241.7	31.1	32,244.7	44.1	46,949.7	65.6
	歩道等のべ延長	25,409.0		25,009.3		50,418.3		71,134.7	
大 河 原 町	実延長	5,207.0		0.0		5,207.0		10,438.8	
	改 良	5,207.0	100.0	0.0	0.0	5,207.0	100.0	8,081.4	77.4
	舗 装	5,207.0	100.0	0.0	0.0	5,207.0	100.0	10,438.8	100.0
	歩道等設置道路延長	4,703.0	90.3	0.0	0.0	4,703.0	90.3	5,283.6	50.6
	歩道等のべ延長	9,014.0		0.0		9,014.0		8,780.0	
村 田 町	実延長	1,401.0		0.0		1,401.0		32,060.4	
	改 良	1,401.0	100.0	0.0	0.0	1,401.0	100.0	28,915.8	90.2
	舗 装	1,401.0	100.0	0.0	0.0	1,401.0	100.0	31,096.9	97.0
	歩道等設置道路延長	1,401.0	100.0	0.0	0.0	1,401.0	100.0	20,696.0	64.6
	歩道等のべ延長	1,401.0		0.0		1,401.0		28,232.2	

(単位:延長m、率%)

道				県管理道計 (②+③+④)		合 計 (①+②+③+④)		橋 梁	
一般県道 ④		計 (③+④)						数	延長
348,295.8		742,213.7		992,819.3		1,112,771.3		649 (88)	21,087.1 (2,820.0)
285,566.0	82.0	656,741.0	88.5	891,574.5	89.8	1,011,526.5	90.9		
344,923.1	99.0	737,322.7	99.3	987,821.3	99.5	1,107,773.3	99.6		
131,515.7	37.8	357,871.8	48.2	480,089.8	48.4	587,579.8	52.8		
167,933.6		488,722.7		647,890.2		815,669.2			
7,879.7		65,955.6		104,996.8		110,115.8		58 (4)	2,727.2 (356.0)
6,725.4	85.4	61,919.3	93.9	96,130.8	91.6	101,249.8	91.9		
7,879.7	100.0	65,652.6	99.5	104,693.8	99.7	109,812.8	99.7		
3,078.9	39.1	20,081.5	30.4	33,071.6	31.5	37,902.6	34.4		
3,125.0		22,865.6		37,725.5		45,513.5			
7,879.7		49,941.2		59,089.6		64,208.6		22 (4)	847.8 (356.0)
6,725.4	85.4	48,018.9	96.2	57,167.3	96.7	62,286.3	97.0		
7,879.7	100.0	49,941.2	100.0	59,089.6	100.0	64,208.6	100.0		
3,078.9	39.1	18,263.8	36.6	23,688.8	40.1	28,519.8	44.4		
3,125.0		21,047.9		27,988.3		35,776.3			
0.0		16,014.4		45,907.2		45,907.2		36	1,879.4
0.0	0.0	13,900.4	86.8	38,963.5	84.9	38,963.5	84.9		
0.0	0.0	15,711.4	98.1	45,604.2	99.3	45,604.2	99.3		
0.0	0.0	1,817.7	11.4	9,382.8	20.4	9,382.8	20.4		
0.0		1,817.7		9,737.2		9,737.2			
40,030.5		111,568.5		170,148.3		184,655.3		113 (4)	5,200.4 (764.0)
28,493.6	71.2	91,355.1	81.9	145,100.9	85.3	159,607.9	86.4		
40,030.5	100.0	110,605.0	99.1	169,184.8	99.4	183,691.8	99.5		
15,899.0	39.7	62,848.7	56.3	81,090.4	47.7	95,093.4	51.5		
22,616.1		93,750.8		118,760.1		144,169.1			
8,052.4		18,491.2		18,491.2		23,698.2		10 (1)	537.4 (55.0)
5,211.1	64.7	13,292.5	71.9	13,292.5	71.9	18,499.5	78.1		
8,052.4	100.0	18,491.2	100.0	18,491.2	100.0	23,698.2	100.0		
4,177.1	51.9	9,460.7	51.2	9,460.7	51.2	14,163.7	59.8		
5,853.4		14,633.4		14,633.4		23,647.4			
7,052.0		39,112.4		39,112.4		40,513.4		21 (1)	349.3 (101.0)
2,146.0	30.4	31,061.8	79.4	31,061.8	79.4	32,462.8	80.1		
7,052.0	100.0	38,148.9	97.5	38,148.9	97.5	39,549.9	97.6		
1,406.2	19.9	22,102.2	56.5	22,102.2	56.5	23,503.2	58.0		
1,417.9		29,650.1		29,650.1		31,051.1			



市町村名	区分	国 道						県	
		指定区間 ①		指定区間外 ②		計 (①+②)		主要地方道 ③	
柴 田 町	実延長	7,899.0		2,179.8		10,078.8		13,509.8	
	改 良	7,899.0	100.0	2,179.8	100.0	10,078.8	100.0	12,868.3	95.3
	舗 装	7,899.0	100.0	2,179.8	100.0	10,078.8	100.0	13,509.8	100.0
	歩道等設置道路延長	7,899.0	100.0	1,951.0	89.5	9,850.0	97.7	11,710.8	86.7
	歩道等のべ延長	14,994.0		2,922.6		17,916.6		22,474.6	
川 崎 町	実延長	0.0		56,400.0		56,400.0		15,529.0	
	改 良	0.0	0.0	51,566.0	91.4	51,566.0	91.4	12,996.0	83.7
	舗 装	0.0	0.0	56,400.0	100.0	56,400.0	100.0	15,529.0	100.0
	歩道等設置道路延長	0.0	0.0	16,290.7	28.9	16,290.7	28.9	9,259.3	59.6
	歩道等のべ延長	0.0		22,086.7		22,086.7		11,647.9	
伊 具 郡 計	実延長	0.0		30,394.0		30,394.0		28,803.8	
	改 良	0.0	0.0	25,803.0	84.9	25,803.0	84.9	22,240.6	77.2
	舗 装	0.0	0.0	30,394.0	100.0	30,394.0	100.0	28,718.3	99.7
	歩道等設置道路延長	0.0	0.0	11,692.3	38.5	11,692.3	38.5	7,697.3	26.7
	歩道等のべ延長	0.0		16,721.5		16,721.5		11,139.5	
丸 森 町	実延長	0.0		30,394.0		30,394.0		28,803.8	
	改 良	0.0	0.0	25,803.0	84.9	25,803.0	84.9	22,240.6	77.2
	舗 装	0.0	0.0	30,394.0	100.0	30,394.0	100.0	28,718.3	99.7
	歩道等設置道路延長	0.0	0.0	11,692.3	38.5	11,692.3	38.5	7,697.3	26.7
	歩道等のべ延長	0.0		16,721.5		16,721.5		11,139.5	
亘 理 郡 計	実延長	24,016.0		0.0		24,016.0		36,259.1	
	改 良	24,016.0	100.0	0.0	0.0	24,016.0	100.0	36,259.1	0.0
	舗 装	24,016.0	100.0	0.0	0.0	24,016.0	100.0	36,259.1	0.0
	歩道等設置道路延長	23,404.0	97.5	0.0	0.0	23,404.0	97.5	24,476.1	0.0
	歩道等のべ延長	35,974.0		0.0		35,974.0		35,686.0	
亘 理 町	実延長	11,682.0		0.0		11,682.0		17,795.5	
	改 良	11,682.0	100.0	0.0	0.0	11,682.0	100.0	17,795.5	100.0
	舗 装	11,682.0	100.0	0.0	0.0	11,682.0	100.0	17,795.5	100.0
	歩道等設置道路延長	11,682.0	100.0	0.0	0.0	11,682.0	100.0	17,287.6	97.1
	歩道等のべ延長	20,084.0		0.0		20,084.0		28,039.6	
山 元 町	実延長	12,334.0		0.0		12,334.0		18,463.6	
	改 良	12,334.0	100.0	0.0	0.0	12,334.0	100.0	18,463.6	100.0
	舗 装	12,334.0	100.0	0.0	0.0	12,334.0	100.0	18,463.6	100.0
	歩道等設置道路延長	11,722.0	95.0	0.0	0.0	11,722.0	95.0	7,188.5	38.9
	歩道等のべ延長	15,890.0		0.0		15,890.0		7,646.4	

(単位:延長m、率%)

道				県管理道計 (②+③+④)		合 計 (①+②+③+④)		橋 梁	
一般県道 ④		計 (③+④)						数	延長
4,828.0		18,337.8		20,517.6		28,416.6		11 (2)	1,955.0 (608.0)
4,828.0	100.0	17,696.3	96.5	19,876.1	96.9	27,775.1	97.7		
4,828.0	100.0	18,337.8	100.0	20,517.6	100.0	28,416.6	100.0		
3,908.3	81.0	15,619.1	85.2	17,570.1	85.6	25,469.1	89.6		
7,357.1		29,831.7		32,754.3		47,748.3			
20,098.1		35,627.1		92,027.1		92,027.1		71	2,358.7
16,308.5	81.1	29,304.5	82.3	80,870.5	87.9	80,870.5	87.9		
20,098.1	100.0	35,627.1	100.0	92,027.1	100.0	92,027.1	100.0		
6,407.4	31.9	15,666.7	44.0	31,957.4	34.7	31,957.4	34.7		
7,987.7		19,635.6		41,722.3		41,722.3			
43,795.3		72,599.1		102,993.1		102,993.1		58	1,552.0
27,261.9	62.2	49,502.5	68.2	75,305.5	73.1	75,305.5	73.1		
43,659.3	99.7	72,377.6	99.7	102,771.6	99.8	102,771.6	99.8		
4,519.8	10.3	12,217.1	16.8	23,909.4	23.2	23,909.4	23.2		
4,519.8		15,659.3		32,380.8		32,380.8			
43,795.3		72,599.1		102,993.1		102,993.1		58	1,552.0
27,261.9	62.2	49,502.5	68.2	75,305.5	73.1	75,305.5	73.1		
43,659.3	99.7	72,377.6	99.7	102,771.6	99.8	102,771.6	99.8		
4,519.8	10.3	12,217.1	16.8	23,909.4	23.2	23,909.4	23.2		
4,519.8		15,659.3		32,380.8		32,380.8			
22,778.4		59,037.5		59,037.5		83,053.5		59 (28)	856.0 (508.0)
21,991.4	96.5	58,250.5	98.7	58,250.5	98.7	82,266.5	99.1		
22,778.4	100.0	59,037.5	100.0	59,037.5	100.0	83,053.5	100.0		
10,417.5	45.7	34,893.6	59.1	34,893.6	59.1	58,297.6	70.2		
13,087.5		48,773.5		48,773.5		84,747.5			
13,674.4		31,469.9		31,469.9		43,151.9		26 (14)	552.7 (389.0)
12,887.4	94.2	30,682.9	97.5	30,682.9	97.5	42,364.9	98.2		
13,674.4	100.0	31,469.9	100.0	31,469.9	100.0	43,151.9	100.0		
6,327.1	46.3	23,614.7	75.0	23,614.7	75.0	35,296.7	81.8		
7,792.2		35,831.8		35,831.8		55,915.8			
9,104.0		27,567.6		27,567.6		39,901.6		33 (14)	303.3 (119.0)
9,104.0	100.0	27,567.6	100.0	27,567.6	100.0	39,901.6	100.0		
9,104.0	100.0	27,567.6	100.0	27,567.6	100.0	39,901.6	100.0		
4,090.4	44.9	11,278.9	40.9	11,278.9	40.9	23,000.9	57.6		
5,295.3		12,941.7		12,941.7		28,831.7			

市町村名	区 分	国 道					県		
		指 定 区 間 ①		指 定 区 間 外 ②		計 (①+②)		主要地方道 ③	
宮 城 郡 計	実延長	15,319.0		6,925.0		22,244.0		71,218.7	
	改 良	15,319.0	100.0	6,925.0	100.0	22,244.0	100.0	71,218.7	100.0
	舗 装	15,319.0	100.0	6,925.0	100.0	22,244.0	100.0	71,218.7	100.0
	歩道等設置道路延長	9,676.0	63.2	6,142.1	88.7	15,818.1	71.1	42,055.0	59.1
	歩道等のべ延長	15,066.0		7,547.1		22,613.1		63,344.1	
松 島 町	実延長	12,629.0		6,925.0		19,554.0		26,715.2	
	改 良	12,629.0	100.0	6,925.0	100.0	19,554.0	100.0	26,715.2	100.0
	舗 装	12,629.0	100.0	6,925.0	100.0	19,554.0	100.0	26,715.2	100.0
	歩道等設置道路延長	7,806.0	61.8	6,142.1	88.7	13,948.1	71.3	8,819.5	33.0
	歩道等のべ延長	12,736.0		7,547.1		20,283.1		13,946.5	
七ヶ浜町	実延長	0.0		0.0		0.0		11,279.3	
	改 良	0.0	0.0	0.0	0.0	0.0	0.0	11,279.3	100.0
	舗 装	0.0	0.0	0.0	0.0	0.0	0.0	11,279.3	100.0
	歩道等設置道路延長	0.0	0.0	0.0	0.0	0.0	0.0	8,306.4	73.6
	歩道等のべ延長	0.0		0.0		0.0		10,080.5	
利 府 町	実延長	2,690.0		0.0		2,690.0		33,224.2	
	改 良	2,690.0	100.0	0.0	0.0	2,690.0	100.0	33,224.2	100.0
	舗 装	2,690.0	100.0	0.0	0.0	2,690.0	100.0	33,224.2	100.0
	歩道等設置道路延長	1,870.0	69.5	0.0	0.0	1,870.0	69.5	24,929.1	75.0
	歩道等のべ延長	2,330.0		0.0		2,330.0		39,317.1	
黒 川 郡 計	実延長	17,785.0		16,727.8		34,512.8		81,040.5	
	改 良	17,785.0	100.0	16,727.8	100.0	34,512.8	100.0	79,242.4	97.8
	舗 装	17,785.0	100.0	16,628.8	99.4	34,413.8	99.7	80,956.7	99.9
	歩道等設置道路延長	17,420.0	97.9	15,633.1	93.5	33,053.1	95.8	67,558.2	83.4
	歩道等のべ延長	30,823.0		21,325.4		52,148.4		95,163.8	
大 和 町	実延長	1,840.0		10,743.6		12,583.6		26,741.7	
	改 良	1,840.0	100.0	10,743.6	100.0	12,583.6	100.0	26,424.2	98.8
	舗 装	1,840.0	100.0	10,644.6	99.1	12,484.6	99.2	26,657.9	99.7
	歩道等設置道路延長	1,475.0	80.2	9,666.9	90.0	11,141.9	88.5	23,203.1	86.8
	歩道等のべ延長	3,622.0		11,787.7		15,409.7		35,463.3	
大 郷 町	実延長	0.0		0.0		0.0		27,576.0	
	改 良	0.0	0.0	0.0	0.0	0.0	0.0	27,576.0	100.0
	舗 装	0.0	0.0	0.0	0.0	0.0	0.0	27,576.0	100.0
	歩道等設置道路延長	0.0	0.0	0.0	0.0	0.0	0.0	25,200.0	91.4
	歩道等のべ延長	0.0		0.0		0.0		31,563.7	

(単位:延長m、率%)

道				県管理道計 (②+③+④)		合 計 (①+②+③+④)		橋 梁	
一般県道 ④		計 (③+④)						数	延長
20,001.0		91,219.7		98,144.7		113,463.7		65 (9)	2,959.0 (234.0)
19,721.0	98.6	90,939.7	99.7	97,864.7	99.7	113,183.7	99.8		
20,001.0	100.0	91,219.7	100.0	98,144.7	100.0	113,463.7	100.0		
14,847.7	74.2	56,902.7	62.4	63,044.8	64.2	72,720.8	64.1		
25,576.7		88,920.8		96,467.9		111,533.9			
8,643.3		35,358.5		42,283.5		54,912.5		34 (8)	1,616.7 (232.0)
8,363.3	96.8	35,078.5	99.2	42,003.5	99.3	54,632.5	99.5		
8,643.3	100.0	35,358.5	100.0	42,283.5	100.0	54,912.5	100.0		
4,565.0	52.8	13,384.5	37.9	19,526.6	46.2	27,332.6	49.8		
6,263.6		20,210.1		27,757.2		40,493.2			
0.0		11,279.3		11,279.3		11,279.3		4	44.3
0.0	0.0	11,279.3	100.0	11,279.3	100.0	11,279.3	100.0		
0.0	0.0	11,279.3	100.0	11,279.3	100.0	11,279.3	100.0		
0.0	0.0	8,306.4	73.6	8,306.4	73.6	8,306.4	73.6		
0.0		10,080.5		10,080.5		10,080.5			
11,357.7		44,581.9		44,581.9		47,271.9		27 (1)	1,298.0 (2.0)
11,357.7	100.0	44,581.9	100.0	44,581.9	100.0	47,271.9	100.0		
11,357.7	100.0	44,581.9	100.0	44,581.9	100.0	47,271.9	100.0		
10,282.7	90.5	35,211.8	79.0	35,211.8	79.0	37,081.8	78.4		
19,313.1		58,630.2		58,630.2		60,960.2			
59,681.3		140,721.8		157,449.6		175,234.6		83 (12)	2,543.8 (369.0)
54,522.4	91.4	133,764.8	95.1	150,492.6	95.6	168,277.6	96.0		
59,568.7	99.8	140,525.4	99.9	157,154.2	99.8	174,939.2	99.8		
38,388.1	64.3	105,946.3	75.3	121,579.4	77.2	138,999.4	79.3		
47,924.9		143,088.7		164,414.1		195,237.1			
34,939.7		61,681.4		72,425.0		74,265.0		38 (2)	1,277.6 (91.0)
29,846.8	85.4	56,271.0	91.2	67,014.6	92.5	68,854.6	92.7		
34,827.1	99.7	61,485.0	99.7	72,129.6	99.6	73,969.6	99.6		
16,768.8	48.0	39,971.9	64.8	49,638.8	68.5	51,113.8	68.8		
21,825.8		57,289.1		69,076.8		72,698.8			
15,130.3		42,706.3		42,706.3		42,706.3		23	846.0
15,130.3	100.0	42,706.3	100.0	42,706.3	100.0	42,706.3	100.0		
15,130.3	100.0	42,706.3	100.0	42,706.3	100.0	42,706.3	100.0		
13,657.8	90.3	38,857.8	91.0	38,857.8	91.0	38,857.8	91.0		
14,755.6		46,319.3		46,319.3		46,319.3			

市町村名	区分	国 道						県	
		指定区間 ①		指定区間外 ②		計 (①+②)		主要地方道 ③	
富 谷 町	実延長	8,280.0		0.0		8,280.0		10,911.5	
	改 良	8,280.0	100.0	0.0	0.0	8,280.0	100.0	9,547.9	87.5
	舗 装	8,280.0	100.0	0.0	0.0	8,280.0	100.0	10,911.5	100.0
	歩道等設置道路延長	8,280.0	100.0	0.0	0.0	8,280.0	100.0	9,512.2	87.2
	歩道等のべ延長	16,560.0		0.0		16,560.0		14,043.7	
大 衡 村	実延長	7,665.0		5,984.2		13,649.2		15,811.3	
	改 良	7,665.0	100.0	5,984.2	100.0	13,649.2	100.0	15,694.3	99.3
	舗 装	7,665.0	100.0	5,984.2	100.0	13,649.2	100.0	15,811.3	100.0
	歩道等設置道路延長	7,665.0	100.0	5,966.2	99.7	13,631.2	99.9	9,642.9	61.0
	歩道等のべ延長	10,641.0		9,537.7		20,178.7		14,093.1	
加 美 郡 計	実延長	0.0		47,951.6		47,951.6		0.0	
	改 良	0.0	0.0	46,434.2	96.8	46,434.2	96.8	0.0	0.0
	舗 装	0.0	0.0	47,943.6	100.0	47,943.6	100.0	0.0	0.0
	歩道等設置道路延長	0.0	0.0	25,249.7	52.7	25,249.7	52.7	0.0	0.0
	歩道等のべ延長	0.0		35,243.7		35,243.7		0.0	
色 麻 町	実延長	0.0		5,967.4		5,967.4		0.0	
	改 良	0.0	0.0	5,967.4	100.0	5,967.4	100.0	0.0	0.0
	舗 装	0.0	0.0	5,967.4	100.0	5,967.4	100.0	0.0	0.0
	歩道等設置道路延長	0.0	0.0	5,844.3	97.9	5,844.3	97.9	0.0	0.0
	歩道等のべ延長	0.0		6,133.2		6,133.2		0.0	
加 美 町	実延長	0.0		41,984.2		41,984.2		0.0	
	改 良	0.0	0.0	40,466.8	96.4	40,466.8	96.4	0.0	0.0
	舗 装	0.0	0.0	41,976.2	100.0	41,976.2	100.0	0.0	0.0
	歩道等設置道路延長	0.0	0.0	19,405.4	46.2	19,405.4	46.2	0.0	0.0
	歩道等のべ延長	0.0		29,110.5		29,110.5		0.0	
遠 田 郡 計	実延長	18,266.0		13,942.8		32,208.8		29,876.2	
	改 良	18,266.0	100.0	13,942.8	100.0	32,208.8	100.0	27,053.1	90.6
	舗 装	18,266.0	100.0	13,942.8	100.0	32,208.8	100.0	29,793.7	99.7
	歩道等設置道路延長	17,319.0	94.8	8,988.5	64.5	26,307.5	81.7	15,854.9	53.1
	歩道等のべ延長	25,732.0		12,263.8		37,995.8		19,741.1	
涌 谷 町	実延長	9,047.0		10,007.1		19,054.1		16,005.8	
	改 良	9,047.0	100.0	10,007.1	100.0	19,054.1	100.0	13,182.7	82.4
	舗 装	9,047.0	100.0	10,007.1	100.0	19,054.1	100.0	15,923.3	99.5
	歩道等設置道路延長	8,529.0	94.3	5,094.3	50.9	13,623.3	71.5	7,436.1	46.5
	歩道等のべ延長	13,905.0		6,744.4		20,649.4		7,565.2	

(単位:延長m、率%)

道				県管理道計 (②+③+④)		合 計 (①+②+③+④)		橋 梁	
一般県道 ④		計 (③+④)						数	延長
3,514.6		14,426.1		14,426.1		22,706.1		9 (4)	145.3 (155.0)
3,448.6	98.1	12,996.5	90.1	12,996.5	90.1	21,276.5	93.7		
3,514.6	100.0	14,426.1	100.0	14,426.1	100.0	22,706.1	100.0		
2,963.8	84.3	12,476.0	86.5	12,476.0	86.5	20,756.0	91.4		
3,645.9		17,689.6		17,689.6		34,249.6			
6,096.7		21,908.0		27,892.2		35,557.2		13 (6)	274.9 (123.0)
6,096.7	100.0	21,791.0	99.5	27,775.2	99.6	35,440.2	99.7		
6,096.7	100.0	21,908.0	100.0	27,892.2	100.0	35,557.2	100.0		
4,997.7	82.0	14,640.6	66.8	20,606.8	73.9	28,271.8	79.5		
7,697.6		21,790.7		31,328.4		41,969.4			
61,478.4		61,478.4		109,430.0		109,430.0		101	2,550.3
53,761.1	87.4	53,761.1	87.4	100,195.3	91.6	100,195.3	91.6		
60,289.2	98.1	60,289.2	98.1	108,232.8	98.9	108,232.8	98.9		
20,145.0	32.8	20,145.0	32.8	45,394.7	41.5	45,394.7	41.5		
21,503.2		21,503.2		56,746.9		56,746.9			
10,594.3		10,594.3		16,561.7		16,561.7		20	273.7
10,333.3	97.5	10,333.3	97.5	16,300.7	98.4	16,300.7	98.4		
10,594.3	100.0	10,594.3	100.0	16,561.7	100.0	16,561.7	100.0		
4,920.3	46.4	4,920.3	46.4	10,764.6	65.0	10,764.6	65.0		
5,734.6		5,734.6		11,867.8		11,867.8			
50,884.1		50,884.1		92,868.3		92,868.3		81	2,276.6
43,427.8	85.3	43,427.8	85.3	83,894.6	90.3	83,894.6	90.3		
49,694.9	97.7	49,694.9	97.7	91,671.1	98.7	91,671.1	98.7		
15,224.7	29.9	15,224.7	29.9	34,630.1	37.3	34,630.1	37.3		
15,768.6		15,768.6		44,879.1		44,879.1			
38,438.3		68,314.5		82,257.3		100,523.3		68 (11)	1,931.9 (297.0)
31,903.7	83.0	58,956.8	86.3	72,899.6	88.6	91,165.6	90.7		
38,112.0	99.2	67,905.7	99.4	81,848.5	99.5	100,114.5	99.6		
16,406.0	42.7	32,260.9	47.2	41,249.4	50.1	58,568.4	58.3		
20,591.4		40,332.5		52,596.3		78,328.3			
10,372.0		26,377.8		36,384.9		45,431.9		21 (4)	796.6 (261.0)
9,784.6	94.3	22,967.3	87.1	32,974.4	90.6	42,021.4	92.5		
10,372.0	100.0	26,295.3	99.7	36,302.4	99.8	45,349.4	99.8		
6,314.1	60.9	13,750.2	52.1	18,844.5	51.8	27,373.5	60.3		
6,728.0		14,293.2		21,037.6		34,942.6			

市町村名	区 分	国				道		県	
		指 定 区 間 ①		指 定 区 間 外 ②		計 (①+②)		主要地方道 ③	
美 里 町	実延長	9,219.0		3,935.7		13,154.7		13,870.4	
	改 良	9,219.0	100.0	3,935.7	100.0	13,154.7	100.0	13,870.4	100.0
	舗 装	9,219.0	100.0	3,935.7	100.0	13,154.7	100.0	13,870.4	100.0
	歩道等設置道路延長	8,790.0	95.3	3,894.2	98.9	12,684.2	96.4	8,418.8	60.7
	歩道等のべ延長	11,827.0		5,519.4		17,346.4		12,175.9	
牡 鹿 郡 計	実延長	0.0		19,296.4		19,296.4		17,105.7	
	改 良	0.0	0.0	19,296.4	100.0	19,296.4	100.0	17,105.7	100.0
	舗 装	0.0	0.0	19,296.4	100.0	19,296.4	100.0	17,105.7	100.0
	歩道等設置道路延長	0.0	0.0	7,564.4	39.2	7,564.4	39.2	4,762.3	27.8
	歩道等のべ延長	0.0		8,931.9		8,931.9		4,839.3	
女 川 町	実延長	0.0		19,296.4		19,296.4		17,105.7	
	改 良	0.0	0.0	19,296.4	100.0	19,296.4	100.0	17,105.7	100.0
	舗 装	0.0	0.0	19,296.4	100.0	19,296.4	100.0	17,105.7	100.0
	歩道等設置道路延長	0.0	0.0	7,564.4	39.2	7,564.4	39.2	4,762.3	27.8
	歩道等のべ延長	0.0		8,931.9		8,931.9		4,839.3	
本 吉 郡 計	実延長	24,940.0		17,747.0		42,687.0		0.0	
	改 良	24,940.0	100.0	17,747.0	100.0	42,687.0	100.0	0.0	0.0
	舗 装	24,940.0	100.0	17,747.0	100.0	42,687.0	100.0	0.0	0.0
	歩道等設置道路延長	20,837.0	83.5	15,716.1	88.6	36,553.1	85.6	0.0	0.0
	歩道等のべ延長	26,987.0		17,264.9		44,251.9		0.0	
南 三 陸 町	実延長	24,940.0		17,747.0		42,687.0		0.0	
	改 良	24,940.0	100.0	17,747.0	100.0	42,687.0	100.0	0.0	0.0
	舗 装	24,940.0	100.0	17,747.0	100.0	42,687.0	100.0	0.0	0.0
	歩道等設置道路延長	20,837.0	83.5	15,716.1	88.6	36,553.1	85.6	0.0	0.0
	歩道等のべ延長	26,987.0		17,264.9		44,251.9		0.0	

市町村名	区 分	国				道		県	
		指 定 区 間 ①		指 定 区 間 外 ②		計 (①+②)		主要地方道 ③	
仙 台 市	実延長	85,550.0		42,713.0		128,263.0		122,568.0	
	改 良	85,550.0	100.0	39,815.0	93.2	125,365.0	97.7	112,894.0	92.1
	舗 装	85,550.0	100.0	42,713.0	100.0	128,263.0	100.0	122,408.0	99.9
	歩道等設置道路延長	72,271.0	84.5	27,634.0	64.7	99,905.0	77.9	85,936.0	70.1
	歩道等のべ延長	128,531.0		43,110.0		171,641.0		134,978.0	

(単位:延長m、率%)

道				県管理道計 (②+③+④)		合 計 (①+②+③+④)		橋 梁	
一般県道 ④		計 (③+④)						数	延長
28,066.3		41,936.7		45,872.4		55,091.4		47 (7)	1,135.3 (36.0)
22,119.1	78.8	35,989.5	85.8	39,925.2	87.0	49,144.2	89.2		
27,740.0	98.8	41,610.4	99.2	45,546.1	99.3	54,765.1	99.4		
10,091.9	36.0	18,510.7	44.1	22,404.9	48.8	31,194.9	56.6		
13,863.4		26,039.3		31,558.7		43,385.7			
13,981.8		31,087.5		50,383.9		50,383.9		14	73.7
13,981.8	100.0	31,087.5	100.0	50,383.9	100.0	50,383.9	100.0		
13,981.8	100.0	31,087.5	100.0	50,383.9	100.0	50,383.9	100.0		
2,004.8	14.3	6,767.1	21.8	14,331.5	28.4	14,331.5	28.4		
2,022.4		6,861.7		15,793.6		15,793.6			
13,981.8		31,087.5		50,383.9		50,383.9		14	73.7
13,981.8	100.0	31,087.5	100.0	50,383.9	100.0	50,383.9	100.0		
13,981.8	100.0	31,087.5	100.0	50,383.9	100.0	50,383.9	100.0		
2,004.8	14.3	6,767.1	21.8	14,331.5	28.4	14,331.5	28.4		
2,022.4		6,861.7		15,793.6		15,793.6			
40,231.1		40,231.1		57,978.1		82,918.1		30 (20)	692.8 (292.0)
27,203.7	67.6	27,203.7	67.6	44,950.7	77.5	69,890.7	84.3		
38,622.5	96.0	38,622.5	96.0	56,369.5	97.2	81,309.5	98.1		
5,808.9	14.4	5,808.9	14.4	21,525.0	37.1	42,362.0	51.1		
6,966.6		6,966.6		24,231.5		51,218.5			
40,231.1		40,231.1		57,978.1		82,918.1		30 (20)	692.8 (292.0)
27,203.7	67.6	27,203.7	67.6	44,950.7	77.5	69,890.7	84.3		
38,622.5	96.0	38,622.5	96.0	56,369.5	97.2	81,309.5	98.1		
5,808.9	14.4	5,808.9	14.4	21,525.0	37.1	42,362.0	51.1		
6,966.6		6,966.6		24,231.5		51,218.5			

道				県管理道計 (②+③+④)		合 計 (①+②+③+④)		橋 梁	
一般県道 ④		計 (③+④)						数	延長
81,143.0		203,711.0		246,424.0		331,974.0		137 (67)	5,510.0 (3,926.0)
71,464.0	88.1	184,358.0	90.5	224,173.0	91.0	309,723.0	93.3		
80,865.0	99.7	203,273.0	99.8	245,986.0	99.8	331,536.0	99.9		
55,409.0	68.3	141,345.0	69.4	168,979.0	68.6	241,250.0	72.7		
81,947.0		216,925.0		260,035.0		388,566.0			



## 路 線 別 市 町 村

種 別 番 号	内 訳 路線名	実 延 長	舗装延長	改良延長	歩道等設置 道路延長	経 過 市 町 村				
						市町村名	実 延 長	舗装延長	改良延長	歩道等設置 道路延長
一般国道(指定区間)										
国 4	4号	159,813.0	159,813.0	159,813.0	153,676.0	白 石 市	16,785.0	16,785.0	16,785.0	15,842.0
						村 田 町	1,401.0	1,401.0	1,401.0	1,401.0
						名 取 市	12,627.0	12,627.0	12,627.0	11,263.0
						大 和 町	1,840.0	1,840.0	1,840.0	1,475.0
						栗 原 市	35,324.0	35,324.0	35,324.0	34,200.0
国 6	6号	24,776.0	24,776.0	24,776.0	24,164.0	山 元 町	12,334.0	12,334.0	12,334.0	11,722.0
国 45	45号	193,699.0	193,699.0	193,699.0	123,461.0	仙 台 市	11,322.0	11,322.0	11,322.0	11,322.0
						利 府 町	2,690.0	2,690.0	2,690.0	1,870.0
						石 巻 市	39,245.0	39,245.0	39,245.0	14,868.0
						気仙沼市	41,512.0	41,512.0	41,512.0	33,159.0
国 45	45号(有料道路)	6,577.0	6,577.0	6,577.0	0.0	松 島 町	3,613.0	3,613.0	3,613.0	0.0
国 47	47号	41,230.0	41,230.0	41,230.0	36,045.0	大 崎 市	41,230.0	41,230.0	41,230.0	36,045.0
国 48	48号	41,976.0	41,976.0	41,976.0	30,226.0	仙 台 市	41,976.0	41,976.0	41,976.0	30,226.0
国108	108号	38,985.0	38,985.0	38,985.0	34,904.0	石 巻 市	14,931.0	14,931.0	14,931.0	12,000.0
						大 崎 市	5,788.0	5,788.0	5,788.0	5,585.0
一般国道(指定区間外)										
国108	108号	27,692.9	27,692.9	27,692.9	1,030.3	大 崎 市	27,692.9	27,692.9	27,692.9	1,030.3
国113	113号	76,194.8	76,194.8	76,194.8	44,606.5	七ヶ宿町	24,520.3	24,520.3	24,520.3	7,565.1
						丸 森 町	14,787.4	14,787.4	14,787.4	8,431.7
国284	284号	5,708.2	5,708.2	5,708.2	5,682.3	気仙沼市	5,708.2	5,708.2	5,708.2	5,682.3
国286	286号	34,207.4	34,207.4	29,619.3	17,183.5	名 取 市	1,832.9	1,832.9	1,832.9	1,625.3
国342	342号	20,344.6	20,344.6	20,344.6	4,148.6	登 米 市	20,344.6	20,344.6	20,344.6	4,148.6
国346	346号	77,915.5	77,915.5	77,915.5	61,603.6	松 島 町	6,925.0	6,925.0	6,925.0	6,142.1
						涌 谷 町	10,007.1	10,007.1	10,007.1	5,094.3
国347	347号	39,948.4	39,940.4	38,431.0	17,355.1	加 美 町	35,198.3	35,190.3	33,680.9	12,634.5
国349	349号	26,298.9	26,298.9	21,707.9	11,570.6	丸 森 町	15,606.6	15,606.6	11,015.6	3,260.6
国398	398号	164,686.1	164,605.8	162,918.3	109,493.4	石 巻 市	45,789.5	45,786.2	45,216.5	35,565.5
						登 米 市	18,600.5	18,541.5	18,600.5	14,181.1
国399	399号	5,372.5	5,372.5	542.8	0.0	七ヶ宿町	5,372.5	5,372.5	542.8	0.0
国456	456号	8,491.4	8,491.4	8,062.6	3,983.4	登 米 市	8,491.4	8,491.4	8,062.6	3,983.4
国457	457号	116,670.2	116,571.2	114,609.3	51,778.4	栗 原 市	34,171.6	34,171.6	34,171.6	11,715.9
						色 麻 町	5,967.4	5,967.4	5,967.4	5,844.3
						川 崎 町	24,025.5	24,025.5	23,779.6	732.5

(注1) 東日本高速道路(株)管理分を除く。

(注2) 路線別市町村別整備状況は市町村単位となっているため、管内市町村の集計が土木事務所単位の管理延長とは異なる路線がある。

# 別 整 備 状 況

平成26年4月1日現在 (単位:m)

経過市町村					経過市町村				
市町村名	実延長	舗装延長	改良延長	歩道等設置 道路延長	市町村名	実延長	舗装延長	改良延長	歩道等設置 道路延長
蔵王町	5,119.0	5,119.0	5,119.0	4,831.0	大河原町	5,207.0	5,207.0	5,207.0	4,703.0
柴田町	7,899.0	7,899.0	7,899.0	7,899.0	岩沼市	5,160.0	5,160.0	5,160.0	5,160.0
仙台市	32,252.0	32,252.0	32,252.0	30,723.0	富谷町	8,280.0	8,280.0	8,280.0	8,280.0
大衡村	7,665.0	7,665.0	7,665.0	7,665.0	大崎市	20,254.0	20,254.0	20,254.0	20,234.0
亘理町	11,682.0	11,682.0	11,682.0	11,682.0	岩沼市	760.0	760.0	760.0	760.0
多賀城市	3,680.0	3,680.0	3,680.0	3,680.0	塩竈市	5,898.0	5,898.0	5,898.0	5,668.0
松島町	9,016.0	9,016.0	9,016.0	7,806.0	東松島市	28,371.0	28,371.0	28,371.0	15,667.0
登米市	27,025.0	27,025.0	27,025.0	8,584.0	南三陸町	24,940.0	24,940.0	24,940.0	20,837.0
東松島市	2,964.0	2,964.0	2,964.0	0.0					
涌谷町	9,047.0	9,047.0	9,047.0	8,529.0	美里町	9,219.0	9,219.0	9,219.0	8,790.0
白石市	23,125.6	23,125.6	23,125.6	17,760.5	角田市	13,761.5	13,761.5	13,761.5	10,849.2
川崎町	32,374.5	32,374.5	27,786.4	15,558.2					
大崎市	11,239.6	11,239.6	11,239.6	9,790.4	美里町	3,935.7	3,935.7	3,935.7	3,894.2
登米市	36,439.8	36,439.8	36,439.8	27,613.1	気仙沼市	9,368.3	9,368.3	9,368.3	9,069.5
大崎市	4,750.1	4,750.1	4,750.1	4,720.6					
角田市	8,512.5	8,512.5	8,512.5	6,359.0	柴田町	2,179.8	2,179.8	2,179.8	1,951.0
女川町	19,296.4	19,296.4	19,296.4	7,564.4	南三陸町	17,747.0	17,747.0	17,747.0	15,716.1
栗原市	63,252.7	63,234.7	62,057.9	36,466.3					
大崎市	8,855.0	8,855.0	8,270.0	4,571.6	加美町	6,785.9	6,785.9	6,785.9	6,770.9
大衡村	5,984.2	5,984.2	5,984.2	5,966.2	大和町	10,743.6	10,644.6	10,743.6	9,666.9
蔵王町	9,148.4	9,148.4	9,148.4	5,425.0	白石市	10,988.6	10,988.6	9,758.6	1,085.1

種別 番号	内訳 路線名	実延長	舗装延長	改良延長	歩道等設置 道路延長	経過市町村				
						市町村名	実延長	舗装延長	改良延長	歩道等設置 道路延長
主1	古川佐沼線	40,164.0	40,164.0	40,164.0	32,469.3	大崎市	5,068.1	5,068.1	5,068.1	4,441.9
主2	石巻鮎川線	31,124.6	31,124.6	31,124.6	8,427.5	石巻市	31,124.6	31,124.6	31,124.6	8,427.5
主3	塩釜吉岡線	30,273.9	30,190.1	30,190.1	28,925.7	塩竈市	2,141.8	2,141.8	2,141.8	2,110.3
						富谷町	1,640.5	1,640.5	1,640.5	1,640.5
主4	中田栗駒線	35,616.9	35,616.9	35,616.9	22,423.0	登米市	17,278.2	17,278.2	17,278.2	12,921.9
主5	気仙沼港線	570.0	570.0	570.0	570.0	気仙沼市	570.0	570.0	570.0	570.0
主6	石巻停車場線	138.7	138.7	138.7	138.7	石巻市	138.7	138.7	138.7	138.7
主7	石巻港線	1,067.8	1,067.8	1,067.8	74.0	石巻市	1,067.8	1,067.8	1,067.8	74.0
主8	仙台松島線	20,958.8	20,958.8	20,958.8	11,872.2	利府町	10,788.1	10,788.1	10,788.1	9,864.2
主8	仙台松島線(有料道路)	11,012.0	11,012.0	11,012.0	0.0	利府町	4,308.0	4,308.0	4,308.0	0.0
主9	大和松島線	12,152.5	12,152.5	12,152.5	9,766.2	大和町	4,760.8	4,760.8	4,760.8	2,491.9
主10	塩釜亘理線	24,859.3	24,859.3	24,859.3	23,627.3	多賀城市	912.2	912.2	912.2	912.2
						亘理町	6,461.2	6,461.2	6,461.2	6,461.2
主11	塩釜港線	1,001.6	1,001.6	1,001.6	977.7	塩竈市	1,001.6	1,001.6	1,001.6	977.7
主12	白石上山線	35,082.0	35,082.0	34,914.0	15,514.1	白石市	2,205.1	2,205.1	2,205.1	2,171.1
主13	上山七ヶ宿線	4,808.5	4,505.5	4,548.5	822.5	七ヶ宿町	4,808.5	4,505.5	4,548.5	822.5
主14	亘理大河原川崎線	38,651.1	37,676.6	36,933.6	29,128.4	亘理町	1,746.3	1,746.3	1,746.3	1,266.9
						柴田町	237.0	237.0	237.0	237.0
主15	古川登米線	30,662.1	30,662.1	28,814.7	19,534.1	大崎市	16,188.2	16,188.2	15,095.4	10,354.7
主16	石巻鹿島台大衡線	37,909.7	37,909.7	36,754.3	28,946.7	石巻市	3,886.4	3,886.4	3,886.4	3,858.8
						大崎市	7,337.4	7,337.4	7,071.9	5,301.8
主17	栗駒岩出山線	24,882.5	24,882.5	24,882.5	11,577.2	栗原市	13,279.5	13,279.5	13,279.5	10,034.7
主18	本吉室根線	6,274.3	6,274.3	6,274.3	5,216.4	気仙沼市	6,274.3	6,274.3	6,274.3	5,216.4
主19	鹿島台高清水線	23,059.9	23,059.9	23,059.9	16,254.0	大崎市	11,743.5	11,743.5	11,743.5	7,676.4
主20	仙台空港線	6,603.1	6,603.1	6,603.1	5,359.8	名取市	3,605.5	3,605.5	3,605.5	2,362.2
主21	河南米山線	18,697.4	18,697.4	18,697.4	15,488.1	石巻市	11,426.5	11,426.5	11,426.5	8,383.9
主23	仙台塩釜線	5,356.5	5,356.5	5,356.5	5,341.0	多賀城市	3,628.7	3,628.7	3,628.7	3,613.2
主24	白石丸森線	14,350.9	14,350.9	14,223.9	8,265.4	白石市	8,211.8	8,211.8	8,211.8	7,056.8
主25	岩沼蔵王線	25,549.8	25,549.8	21,866.7	10,657.2	岩沼市	9,831.9	9,831.9	8,922.4	5,851.2
						蔵王町	7,771.3	7,771.3	7,171.3	1,841.9
主26	気仙沼唐桑線	22,550.5	22,550.5	20,832.1	14,055.6	気仙沼市	22,550.5	22,550.5	20,832.1	14,055.6
主27	奥松島松島公園線	20,066.9	20,022.4	19,400.9	14,688.4	松島町	6,076.3	6,076.3	6,076.3	6,076.3
主28	丸森柴田線	23,131.6	23,131.6	18,737.3	7,665.6	丸森町	5,302.3	5,302.3	4,479.3	1,220.1
主29	河南築館線	32,277.2	31,229.2	25,801.9	13,930.5	石巻市	3,615.6	3,615.6	3,615.6	3,103.3
						登米市	153.1	153.1	153.1	151.0
主30	河北桃生線	27,375.3	27,375.3	27,307.3	10,394.2	石巻市	27,375.3	27,375.3	27,307.3	10,394.2
主31	仙台村田線	9,429.4	9,429.4	9,125.4	4,157.9	名取市	935.0	935.0	935.0	65.0

(単位:m)

経過市町村					経過市町村				
市町村名	実延長	舗装延長	改良延長	歩道等設置 道路延長	市町村名	実延長	舗装延長	改良延長	歩道等設置 道路延長
栗原市	11,497.2	11,497.2	11,497.2	8,499.2	登米市	23,598.7	23,598.7	23,598.7	19,528.2
利府町	13,722.1	13,722.1	13,722.1	12,647.4	大和町	12,769.5	12,685.7	12,685.7	12,527.5
栗原市	18,338.7	18,338.7	18,338.7	9,501.1					
松島町	10,170.7	10,170.7	10,170.7	2,008.0					
松島町	6,704.0	6,704.0	6,704.0	0.0					
大郷町	6,766.7	6,766.7	6,766.7	6,699.3	松島町	625.0	625.0	625.0	575.0
名取市	5,733.4	5,733.4	5,733.4	5,371.2	岩沼市	11,752.5	11,752.5	11,752.5	10,882.7
蔵王町	31,122.4	31,122.4	30,954.4	13,343.0	七ヶ宿町	1,754.5	1,754.5	1,754.5	0.0
角田市	9,902.6	9,891.6	9,643.0	6,720.6	大河原町	5,756.0	5,756.0	5,614.6	4,318.3
村田町	14,265.3	13,301.8	13,228.8	11,964.3	川崎町	6,743.9	6,743.9	6,463.9	4,621.3
登米市	14,473.9	14,473.9	13,719.3	9,179.4					
東松島市	6,464.8	6,464.8	5,574.9	4,369.6	美里町	4,531.0	4,531.0	4,531.0	1,677.2
大郷町	8,789.4	8,789.4	8,789.4	8,716.6	大衡村	6,900.7	6,900.7	6,900.7	5,022.7
大崎市	11,603.0	11,603.0	11,603.0	1,542.5					
美里町	9,339.4	9,339.4	9,339.4	6,741.6	栗原市	1,977.0	1,977.0	1,977.0	1,836.0
岩沼市	2,997.6	2,997.6	2,997.6	2,997.6					
登米市	7,270.9	7,270.9	7,270.9	7,104.2					
塩竈市	1,727.8	1,727.8	1,727.8	1,727.8					
角田市	381.6	381.6	381.6	381.6	丸森町	5,757.5	5,757.5	5,630.5	827.0
柴田町	369.5	369.5	0.0	0.0	村田町	7,577.1	7,577.1	5,773.0	2,964.1
東松島市	13,990.6	13,946.1	13,324.6	8,612.1					
角田市	16,770.5	16,770.5	13,471.2	5,648.4	柴田町	1,058.8	1,058.8	786.8	797.1
涌谷町	9,378.7	9,296.2	6,555.6	4,304.9	大崎市	6,829.5	5,864.0	5,004.0	3,126.5
栗原市	12,300.3	12,300.3	10,473.6	3,244.8					
村田町	8,494.4	8,494.4	8,190.4	4,092.9					

種別 番号	内訳 路線名	実延長	舗装延長	改良延長	歩道等設置 道路延長	経過市町村				
						市町村名	実延長	舗装延長	改良延長	歩道等設置 道路延長
主32	古川松山線	12,468.8	12,468.8	12,468.8	8,972.2	大崎市	12,468.8	12,468.8	12,468.8	8,972.2
主33	石巻河北線	9,804.9	9,804.9	9,804.9	9,557.6	石巻市	9,804.9	9,804.9	9,804.9	9,557.6
主34	気仙沼陸前高田線	10,786.6	10,786.6	8,820.4	2,019.4	気仙沼市	10,786.6	10,786.6	8,820.4	2,019.4
主35	泉塩釜線	5,899.4	5,899.4	5,899.4	4,725.4	多賀城市	4,000.2	4,000.2	4,000.2	3,596.2
主36	築館登米線	35,359.5	35,359.5	35,029.0	18,588.9	栗原市	18,569.5	18,569.5	18,569.5	4,586.3
主38	相馬亘理線	17,654.6	17,654.6	17,654.6	13,009.8	山元町	11,804.8	11,804.8	11,804.8	7,188.5
主39	仙台岩沼線	12,798.9	12,798.9	12,798.9	12,450.2	名取市	7,741.5	7,741.5	7,741.5	7,418.8
主40	利府松山線	24,069.1	23,772.6	23,643.9	15,618.1	利府町	4,406.0	4,406.0	4,406.0	2,417.5
						大崎市	7,057.2	6,760.7	6,632.0	3,416.5
主41	女川牡鹿線	26,034.6	26,034.6	26,034.6	10,668.1	女川町	17,105.7	17,105.7	17,105.7	4,762.3
主42	築館栗駒公園線	25,669.2	25,669.2	21,118.1	8,021.5	栗原市	25,669.2	25,669.2	21,118.1	8,021.5
主43	矢本河南線	7,287.5	7,287.5	7,287.5	5,420.6	東松島市	4,449.7	4,449.7	4,449.7	4,014.4
主44	角田山元線	15,475.5	15,475.5	15,109.5	1,808.0	角田市	8,816.7	8,816.7	8,450.7	1,808.0
主45	丸森霊山線	17,744.0	17,658.5	12,130.8	5,650.2	丸森町	17,744.0	17,658.5	12,130.8	5,650.2
主46	白石国見線	7,070.3	7,014.3	6,456.3	259.5	白石市	7,070.3	7,014.3	6,456.3	259.5
主47	蔵王川崎線	11,952.9	11,952.9	9,699.9	4,638.0	蔵王町	3,167.8	3,167.8	3,167.8	0.0
主48	弥栄金成線	1,920.3	1,831.5	1,458.7	909.7	栗原市	1,920.3	1,831.5	1,458.7	909.7
主49	栗駒衣川線	3,136.9	3,127.4	1,932.4	1,390.3	栗原市	3,136.9	3,127.4	1,932.4	1,390.3
主50	白石柴田線	20,331.6	20,169.1	14,685.5	7,161.5	白石市	10,494.2	10,331.7	7,064.1	1,054.6
主51	南蔵王七ヶ宿線	19,828.4	19,828.4	17,974.4	4,476.2	白石市	10,377.0	10,377.0	10,377.0	3,481.0
主52	亘理村田線	12,229.7	12,229.7	12,229.7	11,026.0	亘理町	3,738.2	3,738.2	3,738.2	3,738.2
						村田町	1,723.6	1,723.6	1,723.6	1,674.7
主56	仙台三本木線	23,128.7	23,128.7	21,414.4	15,329.6	富谷町	9,271.0	9,271.0	7,907.4	7,871.7
						大崎市	5,451.8	5,451.8	5,451.8	2,035.3
主57	大衡落合線	9,130.1	9,130.1	9,130.1	7,381.3	大衡村	6,115.0	6,115.0	6,115.0	4,416.2
主58	塩釜七ヶ浜多賀城線	17,339.2	17,339.2	17,339.2	12,835.0	塩竈市	1,514.7	1,514.7	1,514.7	76.9
主59	古川一迫線	18,686.5	18,686.5	17,568.5	6,850.4	大崎市	11,277.4	11,277.4	10,159.4	5,138.3
主60	鹿島台鳴瀬線	9,287.5	9,287.5	6,642.0	749.9	大崎市	3,073.5	3,073.5	428.0	109.0
主61	涌谷津山線	18,966.2	18,966.2	18,910.5	13,760.6	涌谷町	6,627.1	6,627.1	6,627.1	3,131.2
主63	最上鬼首線	9,697.8	9,697.8	9,383.3	2,895.5	大崎市	9,697.8	9,697.8	9,383.3	2,895.5
主64	北上津山線	16,689.6	16,689.6	11,875.4	6,274.4	石巻市	11,388.5	11,388.5	8,737.8	3,485.3
主65	気仙沼本吉線	16,539.8	16,446.0	15,893.6	7,252.5	気仙沼市	16,539.8	16,446.0	15,893.6	7,252.5
一101	丸森梁川線	10,324.4	10,188.4	6,330.9	87.5	丸森町	10,324.4	10,188.4	6,330.9	87.5
一102	平松梁川線	4,992.6	4,992.6	4,744.6	0.0	丸森町	4,992.6	4,992.6	4,744.6	0.0
一103	金山新地停車場線	4,603.5	4,603.5	4,603.5	0.0	丸森町	4,603.5	4,603.5	4,603.5	0.0
一105	越河角田線	24,038.8	24,038.8	13,052.1	3,334.3	白石市	2,963.6	2,963.6	1,970.6	0.0
一106	川前白石線	8,390.7	8,390.7	4,149.0	3,668.9	丸森町	2,292.5	2,292.5	942.0	942.0

(単位:m)

経過市町村					経過市町村				
市町村名	実延長	舗装延長	改良延長	歩道等設置 道路延長	市町村名	実延長	舗装延長	改良延長	歩道等設置 道路延長
塩竈市	1,899.2	1,899.2	1,899.2	1,129.2					
登米市	16,790.0	16,790.0	16,459.5	14,002.6					
亘理町	5,849.8	5,849.8	5,849.8	5,821.3					
岩沼市	5,057.4	5,057.4	5,057.4	5,031.4					
大和町	586.0	586.0	586.0	0.0	大郷町	12,019.9	12,019.9	12,019.9	9,784.1
石巻市	8,928.9	8,928.9	8,928.9	5,905.8					
石巻市	2,837.8	2,837.8	2,837.8	1,406.2					
山元町	6,658.8	6,658.8	6,658.8	0.0					
川崎町	8,785.1	8,785.1	6,532.1	4,638.0					
大河原町	4,682.8	4,682.8	2,466.8	965.3	柴田町	5,154.6	5,154.6	5,154.6	5,141.6
七ヶ宿町	9,451.4	9,451.4	7,597.4	995.2					
角田市	78.0	78.0	78.0	78.0	柴田町	6,689.9	6,689.9	6,689.9	5,535.1
大和町	5,610.3	5,610.3	5,376.6	5,218.6	大衡村	2,795.6	2,795.6	2,678.6	204.0
大和町	3,015.1	3,015.1	3,015.1	2,965.1					
多賀城市	4,545.2	4,545.2	4,545.2	4,451.7	七ヶ浜町	11,279.3	11,279.3	11,279.3	8,306.4
栗原市	7,409.1	7,409.1	7,409.1	1,712.1					
松島町	3,139.2	3,139.2	3,139.2	160.2	東松島市	3,074.8	3,074.8	3,074.8	480.7
石巻市	5,877.6	5,877.6	5,821.9	5,012.7	登米市	6,461.5	6,461.5	6,461.5	5,616.7
登米市	5,301.1	5,301.1	3,137.6	2,789.1					
丸森町	10,958.6	10,958.6	3,395.8	211.6	角田市	10,116.6	10,116.6	7,685.7	3,122.7
白石市	6,098.2	6,098.2	3,207.0	2,726.9					

種別 番号	内訳 路線名	実延長	舗装延長	改良延長	歩道等設置 道路延長	経過市町村				
						市町村名	実延長	舗装延長	改良延長	歩道等設置 道路延長
一107	赤井畑国見線	5,229.9	400.9	0.0	0.0	白石市	5,229.9	400.9	0.0	0.0
一108	白石停車場線	698.1	698.1	698.1	667.7	白石市	698.1	698.1	698.1	667.7
一109	北白川停車場犬卒都婆線	3,370.0	3,370.0	3,370.0	3,291.5	白石市	3,370.0	3,370.0	3,370.0	3,291.5
一110	大河原高倉線	6,776.9	6,776.9	6,656.9	1,873.9	大河原町	1,863.0	1,863.0	1,743.0	1,414.0
一111	佐倉北郷線	2,963.5	2,963.5	1,314.8	133.8	角田市	2,963.5	2,963.5	1,314.8	133.8
一112	北白川停車場向山線	302.4	302.4	302.4	302.4	白石市	126.0	126.0	126.0	126.0
一113	船岡停車場線	146.5	146.5	146.5	146.5	柴田町	146.5	146.5	146.5	146.5
一114	角田柴田線	5,997.5	5,997.5	5,997.5	2,994.3	角田市	2,994.3	2,994.3	2,994.3	220.0
一115	蔵王大河原線	9,048.9	9,048.9	6,327.6	4,160.3	蔵王町	3,854.4	3,854.4	3,854.4	2,045.5
一116	船岡停車場船迫線	993.5	993.5	993.5	497.5	柴田町	993.5	993.5	993.5	497.5
一117	槻木停車場線	684.8	684.8	684.8	490.0	柴田町	684.8	684.8	684.8	490.0
一118	名取村田線	12,563.4	12,563.4	9,185.3	4,215.3	名取市	9,986.4	9,986.4	8,913.3	4,215.3
一119	碁石富岡線	6,305.9	6,305.9	6,305.9	6,305.9	川崎町	6,305.9	6,305.9	6,305.9	6,305.9
一120	坂元停車場線	1,195.3	1,195.3	1,195.3	583.8	山元町	1,195.3	1,195.3	1,195.3	583.8
一121	山下停車場線	3,141.6	3,141.6	3,141.6	1,164.1	山元町	3,141.6	3,141.6	3,141.6	1,164.1
一122	亘理停車場線	2,050.7	2,050.7	2,050.7	551.7	亘理町	2,050.7	2,050.7	2,050.7	551.7
一123	荒浜港今泉線	7,713.3	7,713.3	7,643.3	2,880.0	亘理町	7,713.3	7,713.3	7,643.3	2,880.0
一124	岩沼停車場線	1,079.0	1,079.0	1,079.0	599.5	岩沼市	1,079.0	1,079.0	1,079.0	599.5
一125	岩沼海浜緑地線	7,094.7	7,094.7	7,094.7	6,038.5	岩沼市	7,094.7	7,094.7	7,094.7	6,038.5
一126	愛島名取線	5,503.2	5,503.2	5,503.2	2,576.9	名取市	5,503.2	5,503.2	5,503.2	2,576.9
一127	杉ヶ袋増田線	3,404.7	3,404.7	3,404.7	3,056.4	名取市	3,404.7	3,404.7	3,404.7	3,056.4
一128	名取停車場線	224.4	224.4	224.4	224.4	名取市	224.4	224.4	224.4	224.4
一129	閑上港線	6,590.5	6,590.5	6,590.5	4,875.3	名取市	6,590.5	6,590.5	6,590.5	4,875.3
一143	多賀城停車場線	263.1	263.1	263.1	253.6	多賀城市	263.1	263.1	263.1	253.6
一144	赤沼松島線	2,806.0	2,806.0	2,806.0	1,752.0	利府町	1,416.0	1,416.0	1,416.0	394.0
一145	高城停車場線	804.5	804.5	804.5	450.2	松島町	804.5	804.5	804.5	450.2
一146	小牛田松島線	11,293.9	11,003.9	11,293.9	5,665.0	美里町	912.5	893.5	912.5	424.0
						松島町	1,442.4	1,442.4	1,442.4	0.0
一147	柁沢吉岡線	20,828.4	20,809.8	15,735.5	3,058.5	大和町	20,828.4	20,809.8	15,735.5	3,058.5
一148	本町大衡線	2,016.0	2,016.0	2,016.0	0.0	色麻町	952.0	952.0	952.0	0.0
一149	鹿島台停車場線	83.5	83.5	83.5	0.0	大崎市	83.5	83.5	83.5	0.0
一150	鳴瀬南郷線	18,517.5	18,210.2	16,657.3	8,802.4	東松島市	6,879.8	6,879.8	6,879.8	3,048.2
一151	河南南郷線	9,432.0	9,432.0	9,045.3	3,948.2	石巻市	5,188.4	5,188.4	5,188.4	3,928.8
一152	涌谷三本木線	18,775.7	18,775.7	14,278.4	9,471.0	涌谷町	136.3	136.3	136.3	136.3
一153	松山停車場線	743.0	743.0	743.0	743.0	大崎市	743.0	743.0	743.0	743.0
一154	北浦停車場線	53.0	53.0	53.0	0.0	美里町	53.0	53.0	53.0	0.0
一155	涌谷停車場線	339.5	339.5	339.5	228.5	涌谷町	339.5	339.5	339.5	228.5

(単位:m)

経過市町村					経過市町村				
市町村名	実延長	舗装延長	改良延長	歩道等設置 道路延長	市町村名	実延長	舗装延長	改良延長	歩道等設置 道路延長
角田市	4,913.9	4,913.9	4,913.9	459.9					
蔵王町	176.4	176.4	176.4	176.4					
柴田町	3,003.2	3,003.2	3,003.2	2,774.3					
大河原町	5,194.5	5,194.5	2,473.2	2,114.8					
村田町	2,577.0	2,577.0	272.0	0.0					
松島町	1,390.0	1,390.0	1,390.0	1,358.0					
大崎市	2,355.5	2,084.5	2,355.5	0.0	大郷町	6,583.5	6,583.5	6,583.5	5,241.0
大衡村	1,064.0	1,064.0	1,064.0	0.0					
松島町	304.0	304.0	304.0	0.0	美里町	11,333.7	11,026.4	9,473.5	5,754.2
美里町	4,243.6	4,243.6	3,856.9	19.4					
美里町	10,886.5	10,886.5	7,186.2	3,479.8	大崎市	7,752.9	7,752.9	6,955.9	5,854.9



種別 番号	内訳 路線名	実延長	舗装延長	改良延長	歩道等設置 道路延長	経過市町村				
						市町村名	実延長	舗装延長	改良延長	歩道等設置 道路延長
一156	小野田三本木線	14,098.5	14,098.5	13,837.5	6,370.3	加美町	1,778.5	1,778.5	1,778.5	1,450.0
一157	中新田三本木線	10,746.9	10,746.9	7,560.2	6,102.5	加美町	4,402.2	4,402.2	3,064.2	2,018.2
一158	坂本古川線	7,602.2	7,602.2	7,394.0	6,843.7	大崎市	7,602.2	7,602.2	7,394.0	6,843.7
一159	柳沢中新田線	10,674.5	10,074.8	10,389.5	6,066.4	加美町	10,674.5	10,074.8	10,389.5	6,066.4
一160	秋保温泉川崎線	7,221.5	7,221.5	5,691.5	101.5	川崎町	7,221.5	7,221.5	5,691.5	101.5
一161	鳥屋崎小野田線	3,271.0	3,271.0	2,309.0	1,994.0	加美町	3,271.0	3,271.0	2,309.0	1,994.0
一162	西古川停車場下狼塚線	792.8	792.8	792.8	549.8	大崎市	626.8	626.8	626.8	383.8
一163	西古川停車場清水線	5,281.9	5,281.9	3,901.7	1,250.0	大崎市	5,281.9	5,281.9	3,901.7	1,250.0
一164	岩出山停車場線	473.8	473.8	473.8	0.0	大崎市	473.8	473.8	473.8	0.0
一165	古川岩出山線	9,249.9	9,207.4	8,845.9	4,015.4	大崎市	9,249.9	9,207.4	8,845.9	4,015.4
一166	岩出山上蝦沢線	10,253.6	10,052.6	6,304.6	5,218.1	大崎市	10,253.6	10,052.6	6,304.6	5,218.1
一167	真山高清水線	9,765.2	9,647.2	8,741.7	8,024.1	大崎市	3,886.5	3,886.5	3,763.5	3,699.5
一168	池月停車場線	122.0	122.0	122.0	108.0	大崎市	122.0	122.0	122.0	108.0
一169	川渡停車場線	79.0	79.0	79.0	79.0	大崎市	79.0	79.0	79.0	79.0
一170	鳴子停車場線	772.0	772.0	772.0	88.2	大崎市	772.0	772.0	772.0	88.2
一171	吹上鬼首線	2,242.2	2,242.2	2,000.5	371.0	大崎市	2,242.2	2,242.2	2,000.5	371.0
一172	志津川登米線	20,349.7	20,349.7	16,591.1	2,334.0	南三陸町	9,201.6	9,201.6	6,262.3	1,399.2
一173	涌谷田尻線	13,527.9	13,527.9	12,940.5	9,092.0	涌谷町	9,896.2	9,896.2	9,308.8	5,949.3
一174	田尻停車場線	22.0	22.0	22.0	22.0	大崎市	22.0	22.0	22.0	22.0
一175	田尻瀬峰線	9,564.2	9,564.2	7,818.5	5,279.6	大崎市	4,763.0	4,763.0	3,871.5	1,752.5
一176	若柳築館線	13,336.7	13,336.7	12,921.9	9,482.8	栗原市	13,336.7	13,336.7	12,921.9	9,482.8
一177	新田若柳線	2,176.2	2,176.2	1,950.2	537.7	登米市	1,256.5	1,256.5	1,030.5	0.0
一178	花山一迫線	11,035.2	11,035.2	11,035.2	2,780.3	栗原市	11,035.2	11,035.2	11,035.2	2,780.3
一179	文字上尾松線	16,784.3	16,784.3	16,363.9	5,050.5	栗原市	16,784.3	16,784.3	16,363.9	5,050.5
一180	文字下細倉線	5,859.2	5,540.7	5,540.7	4,513.8	栗原市	5,859.2	5,540.7	5,540.7	4,513.8
一181	大鳥沢辺線	6,933.1	6,933.1	6,836.3	0.0	栗原市	6,933.1	6,933.1	6,836.3	0.0
一182	栗駒金成線	10,241.3	10,241.3	10,197.5	1,970.6	栗原市	10,241.3	10,241.3	10,197.5	1,970.6
一183	若柳花泉線	3,666.0	3,666.0	3,666.0	1,641.4	栗原市	3,666.0	3,666.0	3,666.0	1,641.4
一184	石越停車場白崖線	3,190.5	3,190.5	3,190.5	3,114.6	登米市	3,190.5	3,190.5	3,190.5	3,114.6
一185	有壁若柳線	9,837.9	9,416.7	7,272.6	5,250.2	栗原市	9,837.9	9,416.7	7,272.6	5,250.2
一186	油島栗駒線	11,855.1	11,855.1	11,855.1	11,005.0	栗原市	11,855.1	11,855.1	11,855.1	11,005.0
一187	大門有壁線	2,367.7	2,367.7	2,367.7	842.3	栗原市	2,367.7	2,367.7	2,367.7	842.3
一188	綱木黄海線	98.9	0.0	0.0	0.0	登米市	98.9	0.0	0.0	0.0
一189	東和薄衣線	7,381.9	7,381.9	3,362.5	1,638.8	登米市	7,381.9	7,381.9	3,362.5	1,638.8
一190	石森永井線	3,821.3	3,821.3	3,622.0	3,018.9	登米市	3,821.3	3,821.3	3,622.0	3,018.9
一191	鹿又停車場広淵線	5,668.5	5,668.5	5,668.5	4,451.7	石巻市	5,668.5	5,668.5	5,668.5	4,451.7
一192	石巻雄勝線	22,253.6	19,658.9	10,328.6	3,066.8	石巻市	22,253.6	19,658.9	10,328.6	3,066.8



種別 番号	内訳 路線名	実延長	舗装延長	改良延長	歩道等設置 道路延長	経過市町村				
						市町村名	実延長	舗装延長	改良延長	歩道等設置 道路延長
一193	渡波停車場線	97.0	97.0	97.0	97.0	石巻市	97.0	97.0	97.0	97.0
一194	女川停車場線	44.5	44.5	44.5	44.5	女川町	44.5	44.5	44.5	44.5
一195	前谷地停車場線	71.0	71.0	71.0	71.0	石巻市	71.0	71.0	71.0	71.0
一196	神取河北線	8,849.9	8,849.9	8,849.9	1,649.7	石巻市	8,849.9	8,849.9	8,849.9	1,649.7
一197	北上河北線	9,030.7	9,030.7	9,030.7	2,452.5	石巻市	9,030.7	9,030.7	9,030.7	2,452.5
一198	新田米山線	15,215.9	15,215.9	15,139.8	7,598.3	登米市	15,215.9	15,215.9	15,139.8	7,598.3
一199	米山迫線	7,170.3	7,170.3	7,170.3	4,724.8	登米市	7,170.3	7,170.3	7,170.3	4,724.8
一200	中田迫線	3,008.7	3,008.7	3,008.7	2,634.5	登米市	3,008.7	3,008.7	3,008.7	2,634.5
一201	石森登米線	6,657.7	6,657.7	6,657.7	5,792.9	登米市	6,657.7	6,657.7	6,657.7	5,792.9
一202	東和登米線	10,909.8	10,909.8	10,799.5	4,361.1	登米市	10,909.8	10,909.8	10,799.5	4,361.1
一203	有壁停車場線	1,365.8	1,365.8	1,365.8	568.3	栗原市	1,365.8	1,365.8	1,365.8	568.3
一204	河南鳴瀬線	8,014.8	8,014.8	8,014.8	6,554.9	東松島市	8,014.8	8,014.8	8,014.8	6,554.9
一205	矢本停車場線	62.9	62.9	62.9	62.9	東松島市	62.9	62.9	62.9	62.9
一206	馬籠志津川線	13,685.2	12,227.0	7,935.0	465.2	気仙沼市	4,560.8	3,670.8	2,727.5	465.2
一208	大島線	18,048.6	14,299.1	9,914.8	9,081.6	気仙沼市	18,048.6	14,299.1	9,914.8	9,081.6
一209	上八瀬気仙沼線	10,664.4	8,622.3	6,606.3	3,777.2	気仙沼市	10,664.4	8,622.3	6,606.3	3,777.2
一210	鹿折唐桑停車場線	68.5	68.5	68.5	68.5	気仙沼市	68.5	68.5	68.5	68.5
一211	上鹿折停車場線	114.5	114.5	114.5	0.0	気仙沼市	114.5	114.5	114.5	0.0
一212	小牛田停車場線	637.0	637.0	637.0	414.5	美里町	637.0	637.0	637.0	414.5
一213	松島停車場線	137.0	137.0	137.0	137.0	松島町	137.0	137.0	137.0	137.0
一214	網地島線	4,969.8	4,969.8	4,863.8	3,275.6	石巻市	4,969.8	4,969.8	4,863.8	3,275.6
一215	栗駒停車場線	242.5	242.5	242.5	162.5	栗原市	242.5	242.5	242.5	162.5
一216	大河原停車場線	994.9	994.9	994.9	648.3	大河原町	994.9	994.9	994.9	648.3
一217	出島線	3,580.2	3,580.2	3,580.2	1,391.0	女川町	3,580.2	3,580.2	3,580.2	1,391.0
一218	大島浪板線	5,125.3	5,074.2	3,236.9	1,490.1	気仙沼市	5,125.3	5,074.2	3,236.9	1,490.1
一220	牡鹿半島公園線	33,842.1	33,842.1	33,842.1	634.3	女川町	10,357.1	10,357.1	10,357.1	569.3
一221	清水浜志津川港線	6,490.7	6,490.7	1,727.4	642.4	南三陸町	6,490.7	6,490.7	1,727.4	642.4
一222	寄井蔵王線	6,467.0	6,467.0	2,711.7	2,215.2	村田町	4,475.0	4,475.0	1,874.0	1,406.2
一224	吉田浜山元線	5,491.0	5,491.0	4,774.0	2,455.9	亶理町	2,870.4	2,870.4	2,153.4	2,153.4
一225	泊崎半島線	8,410.2	8,410.2	8,110.2	432.8	南三陸町	8,410.2	8,410.2	8,110.2	432.8
一226	岩出山宮崎線	15,588.7	15,588.7	11,514.7	1,945.0	大崎市	7,957.2	7,957.2	7,957.2	1,610.0
一227	仙台亶理自転車道線	6,397.0	6,397.0	6,397.0	0.0	名取市	4,885.0	4,885.0	4,885.0	0.0
一228	相馬大内線	6,261.5	6,261.5	3,864.9	2,813.2	丸森町	6,261.5	6,261.5	3,864.9	2,813.2
一229	竹谷幡谷線	4,545.4	4,545.4	3,891.4	2,225.8	松島町	4,171.4	4,171.4	3,891.4	2,225.8
一230	小島豊里線	7,089.3	7,089.3	7,089.3	3,679.0	登米市	7,089.3	7,089.3	7,089.3	3,679.0
一231	鹿又停車場線	1,064.8	1,064.8	1,064.8	538.5	石巻市	1,064.8	1,064.8	1,064.8	538.5
一232	上代寺前線	5,134.2	5,134.2	2,664.2	1,166.9	角田市	5,134.2	5,134.2	2,664.2	1,166.9



種別 番号	内訳 路線名	実延長	舗装延長	改良延長	歩道等設置 道路延長	経過市町村				
						市町村名	実延長	舗装延長	改良延長	歩道等設置 道路延長
一233	馬籠東和線	13,863.4	13,164.8	11,950.8	5,332.9	気仙沼市	4,938.6	4,826.0	4,586.0	2,808.2
一234	稲井沢田線	4,063.9	4,063.9	4,063.9	2,727.8	石巻市	4,063.9	4,063.9	4,063.9	2,727.8
一236	払川町向線	7,004.2	5,963.8	5,896.3	3,334.5	南三陸町	7,004.2	5,963.8	5,896.3	3,334.5
一237	瀬峰豊里線	13,347.2	13,347.2	13,262.8	4,576.4	登米市	13,347.2	13,347.2	13,262.8	4,576.4
一238	釜谷大須雄勝線	33,096.9	28,981.1	21,399.5	7,444.8	石巻市	33,096.9	28,981.1	21,399.5	7,444.8
一239	馬場只越線	4,104.0	4,104.0	3,648.6	3,574.0	気仙沼市	4,104.0	4,104.0	3,648.6	3,574.0
一240	石巻女川線	6,179.9	6,179.9	6,179.9	6,179.9	石巻市	6,179.9	6,179.9	6,179.9	6,179.9
一241	大和幡谷線	14,566.8	14,472.8	14,566.8	14,035.8	大和町	5,626.0	5,532.0	5,626.0	5,225.0
一242	大迫松山線	7,321.2	7,321.2	7,321.2	4,078.2	大崎市	7,321.2	7,321.2	7,321.2	4,078.2
一243	大塩小野停車場線	5,793.7	5,793.7	4,972.0	4,514.5	東松島市	5,793.7	5,793.7	4,972.0	4,514.5
一245	角田大内線	8,852.8	8,852.8	6,918.4	3,442.1	角田市	4,384.1	4,384.1	3,431.7	2,976.6
一246	石巻松島自転車道線	13,310.2	13,310.2	13,310.2	0.0	石巻市	1,616.0	1,616.0	1,616.0	0.0
一247	石巻工業港矢本線	4,820.4	4,820.4	4,820.4	2,435.2	石巻市	341.6	341.6	341.6	299.7
一248	沼倉鳴子線	11,268.5	11,268.5	11,268.5	2,291.5	大崎市	11,268.5	11,268.5	11,268.5	2,291.5
一249	岩入一迫線	24,214.3	17,967.6	14,858.3	3,250.9	大崎市	7,185.5	6,606.0	6,606.0	0.0
一250	くりこま高原停車場線	1,838.9	1,838.9	1,838.9	1,838.9	栗原市	1,838.9	1,838.9	1,838.9	1,838.9
一251	石巻港インター線	2,164.7	2,164.7	2,164.7	2,164.7	石巻市	627.4	627.4	627.4	627.4
一253	鳴子池月線	7,388.3	7,388.3	7,388.3	2,170.0	大崎市	7,388.3	7,388.3	7,388.3	2,170.0
一254	南蔵王白石線	12,489.6	12,489.6	12,489.6	12,180.4	白石市	12,489.6	12,489.6	12,489.6	12,180.4
一255	青根蔵王線	8,427.6	8,427.6	6,168.0	48.0	川崎町	6,570.7	6,570.7	4,311.1	0.0
一256	西成田宮床線	6,733.5	6,733.5	6,667.5	6,182.7	富谷町	3,514.6	3,514.6	3,448.6	2,963.8
一257	河南登米線	19,810.1	19,810.1	12,297.4	2,162.1	石巻市	8,210.7	8,210.7	7,897.5	76.2
一258	仙台館腰線	6,643.8	6,643.8	6,643.8	6,184.2	名取市	6,643.8	6,643.8	6,643.8	6,184.2
一259	加瀬沼公園線	2,194.9	2,194.9	2,194.9	2,194.9	利府町	2,194.9	2,194.9	2,194.9	2,194.9
一260	利府停車場総合運動公園線	2,532.6	2,532.6	2,532.6	2,519.6	利府町	2,532.6	2,532.6	2,532.6	2,519.6
一261	大衡駒場線	5,032.7	5,032.7	5,032.7	4,997.7	大衡村	5,032.7	5,032.7	5,032.7	4,997.7
一262	最上小野田線	13,990.3	13,436.8	13,293.8	2,286.6	加美町	13,990.3	13,436.8	13,293.8	2,286.6
一264	大衡仙台線	5,266.4	5,266.4	5,266.4	5,266.4	大和町	5,266.4	5,266.4	5,266.4	5,266.4
一265	河南石巻港インター線	2,108.1	2,108.1	2,108.1	2,108.1	石巻市	1,882.1	1,882.1	1,882.1	1,882.1
一266	化女沼公園線	2,877.9	2,877.9	2,877.9	1,371.4	大崎市	2,877.9	2,877.9	2,877.9	1,371.4
一267	鳴子小野田線	17,766.3	17,730.3	17,665.5	1,704.0	大崎市	8,796.2	8,796.2	8,796.2	795.5
一268	くりこま高原停車場伊豆沼線	4,726.9	4,726.9	4,033.0	2,589.8	栗原市	4,726.9	4,726.9	4,033.0	2,589.8
一269	亘理インター線	1,040.0	1,040.0	1,040.0	742.0	亘理町	1,040.0	1,040.0	1,040.0	742.0
一270	利府岩切停車場線	4,518.5	4,518.5	4,518.5	4,478.5	利府町	4,518.5	4,518.5	4,518.5	4,478.5
一271	利府中インター線	1,509.6	1,509.6	1,509.6	1,509.6	塩竈市	813.9	813.9	813.9	813.9
一272	角田山下線	6,111.3	6,111.3	6,111.3	4,751.1	角田市	4,071.3	4,071.3	4,071.3	2,711.1

(単位:m)

経過市町村					経過市町村				
市町村名	実延長	舗装延長	改良延長	歩道等設置 道路延長	市町村名	実延長	舗装延長	改良延長	歩道等設置 道路延長
登米市	8,924.8	8,338.8	7,364.8	2,524.7					
大郷町	8,546.8	8,546.8	8,546.8	8,416.8	松島町	394.0	394.0	394.0	394.0
山元町	106.5	106.5	106.5	0.0	丸森町	4,362.2	4,362.2	3,380.2	465.5
東松島市	11,694.2	11,694.2	11,694.2	0.0					
東松島市	4,478.8	4,478.8	4,478.8	2,135.5					
栗原市	17,028.8	11,361.6	8,252.3	3,250.9					
東松島市	1,537.3	1,537.3	1,537.3	1,537.3					
蔵王町	1,856.9	1,856.9	1,856.9	48.0					
大和町	3,218.9	3,218.9	3,218.9	3,218.9					
登米市	11,599.4	11,599.4	4,399.9	2,085.9					
東松島市	226.0	226.0	226.0	226.0					
加美町	8,970.1	8,934.1	8,869.3	908.5					
利府町	695.7	695.7	695.7	695.7					
山元町	2,040.0	2,040.0	2,040.0	2,040.0					

# 市町村道道路現況

平成26年4月1日現在（単位：km：％）

市町村名	市町村道実延長		改良済延長・率				舗装済延長・率			
	全体延長	うち幹線分	全体延長	率	うち幹線分	率	全体延長	率	うち幹線分	率
仙 台 市	3,176.9	595.7	2,624.0	82.6	529.5	88.9	2,978.6	93.8	582.6	97.8
石 巻 市	2,017.2	291.8	1,176.5	58.3	242.7	83.2	1,308.1	64.8	270.5	92.7
塩 竈 市	163.5	42.6	150.9	92.3	40.1	94.1	160.8	98.3	42.4	99.5
気仙沼市	1,164.3	239.6	440.4	37.8	180.9	75.5	580.6	49.9	212.3	88.6
白 石 市	526.6	141.6	353.2	67.1	114.5	80.9	441.5	83.8	129.7	91.6
名 取 市	460.4	95.6	360.8	78.4	79.1	82.7	437.9	95.1	94.6	99.0
角 田 市	576.6	143.9	412.3	71.5	127.7	88.7	466.6	80.9	136.5	94.9
多賀城市	176.0	36.1	171.2	97.3	35.0	97.0	175.1	99.5	36.1	100.0
岩 沼 市	283.0	66.9	241.3	85.3	60.5	90.4	264.7	93.5	66.3	99.1
登 米 市	2,714.4	432.7	1,415.9	52.2	371.5	85.9	1,351.7	49.8	399.8	92.4
栗 原 市	1,715.0	497.2	1,232.9	71.9	451.4	90.8	1,301.9	75.9	475.5	95.6
東松島市	514.8	88.8	349.5	67.9	76.9	86.6	424.2	82.4	83.3	93.8
大 崎 市	1,753.0	439.7	1,274.6	72.7	399.0	90.7	1,307.5	74.6	408.5	92.9
市 部 計	15,241.7	3,112.2	10,203.5	66.9	2,708.8	87.0	11,199.2	73.5	2,938.1	94.4
蔵 王 町	231.7	54.3	137.4	59.3	46.1	84.9	200.3	86.4	54.3	100.0
七ヶ宿町	108.7	61.2	55.3	50.9	27.2	44.4	64.8	59.6	34.2	55.9
大河原町	226.8	37.3	129.0	56.9	29.4	78.8	183.9	81.1	35.2	94.4
村 田 町	234.5	69.1	90.9	38.8	43.8	63.4	125.0	53.3	53.9	78.0
柴 田 町	336.6	56.2	222.0	66.0	43.6	77.6	275.3	81.8	54.7	97.3
川 崎 町	194.9	62.2	139.3	71.5	51.9	83.4	157.2	80.7	57.1	91.8
丸 森 町	433.2	124.5	294.1	67.9	107.7	86.5	381.8	88.1	120.5	96.8
亘 理 町	462.0	82.9	294.9	63.8	79.1	95.4	285.5	61.8	78.1	94.2
山 元 町	284.5	56.0	157.5	55.4	43.7	78.0	219.3	77.1	52.1	93.0
松 島 町	162.7	32.7	112.0	68.8	23.1	70.6	129.1	79.3	27.0	82.6

市町村名	市町村道実延長		改良済延長・率				舗装済延長・率			
	全体延長	うち幹線分	全体延長	率	うち幹線分	率	全体延長	率	うち幹線分	率
七ヶ浜町	92.1	23.8	87.0	94.5	23.5	98.7	90.6	98.4	23.8	100.0
利府町	178.1	31.7	158.6	89.1	26.6	83.9	168.1	94.4	28.6	90.2
大和町	300.9	97.7	241.4	80.2	87.3	89.4	262.7	87.3	89.7	91.8
大郷町	135.5	30.9	103.2	76.2	24.6	79.6	121.8	89.9	28.6	92.6
富谷町	253.3	33.2	246.9	97.5	32.9	99.1	250.1	98.7	32.3	97.3
大衡村	122.1	39.6	117.8	96.5	39.6	100.0	120.3	98.5	39.6	100.0
色麻町	356.9	58.0	227.6	63.8	50.0	86.2	183.5	51.4	50.5	87.1
加美町	727.1	188.2	584.9	80.4	166.3	88.4	520.0	71.5	172.3	91.6
涌谷町	333.7	77.6	247.5	74.2	74.6	96.1	247.9	74.3	74.8	96.4
美里町	512.4	79.1	436.6	85.2	77.9	98.5	302.2	59.0	78.5	99.2
女川町	86.7	15.5	51.1	58.9	14.2	91.6	70.5	81.3	15.3	98.7
南三陸町	232.8	36.2	99.9	42.9	27.6	76.2	114.4	49.1	29.1	80.4
郡部計	6,007.2	1,347.9	4,234.9	70.5	1,140.7	84.6	4,474.3	74.5	1,230.2	91.3
県計	21,248.9	4,460.1	14,438.4	67.9	3,849.5	86.3	15,673.5	73.8	4,168.3	93.5



# 橋 梁 現 況 総 括 表

平成26年4月1日現在

県管理道合計

(単位:橋長m, 橋面積㎡)

区 分	橋 数	橋 長	橋面積	橋 令 別 橋 数				荷重制限 橋 数	
				15年 未 満	15年～ 25年	25年～ 50年	50年 以 上		
鋼 橋	100 m 以上	83	20,237.2	209,708.7	8	9	54	12	0
	30m以上 100m未満	149	8,075.8	82,056.1	13	24	103	9	2
	15m以上 30m未満	69	1,578.3	13,085.6	1	2	59	7	0
	15 m 未 満	21	235.8	2,123.0	0	1	17	3	0
	計	322	30,127.1	306,973.4	22	36	233	31	2
コ ン ク リ ー ト 橋	100 m 以上	49	9,546.0	109,986.8	12	10	21	6	1
	30m以上 100m未満	140	7,015.5	73,417.6	28	37	63	12	0
	15m以上 30m未満	166	3,519.5	39,670.0	27	42	83	14	0
	15 m 未 満	1,015	5,637.6	52,143.7	54	85	479	397	0
	計	1,370	25,718.6	275,218.1	121	174	646	429	1
鋼 橋 と コ ン ク リ ー ト の 混 合 橋	100 m 以上	1	128.0	1,113.6	0	0	1	0	0
	30m以上 100m未満	3	219.2	1,929.9	0	0	1	2	0
	15m以上 30m未満	0	0.0	0.0	0	0	0	0	0
	15 m 未 満	0	0.0	0.0	0	0	0	0	0
	計	4	347.2	3,043.5	0	0	2	2	0
木 橋	100 m 以上	0	0.0	0.0	0	0	0	0	0
	30m以上 100m未満	0	0.0	0.0	0	0	0	0	0
	15m以上 30m未満	0	0.0	0.0	0	0	0	0	0
	15 m 未 満	0	0.0	0.0	0	0	0	0	0
	計	0	0.0	0.0	0	0	0	0	0
石 橋	100 m 以上	0	0.0	0.0	0	0	0	0	0
	30m以上 100m未満	0	0.0	0.0	0	0	0	0	0
	15m以上 30m未満	0	0.0	0.0	0	0	0	0	0
	15 m 未 満	0	0.0	0.0	0	0	0	0	0
	計	0	0.0	0.0	0	0	0	0	0
鋼 橋 又 は コ ン ク リ ー ト 石 橋 と の 混 合 橋 又 は 木 橋 又 は コ ン ク リ ー ト 橋	100 m 以上	0	0.0	0.0	0	0	0	0	0
	30m以上 100m未満	0	0.0	0.0	0	0	0	0	0
	15m以上 30m未満	1	25.0	337.5	0	0	1	0	0
	15 m 未 満	3	15.2	151.7	0	1	2	0	0
	計	4	40.2	489.2	0	1	3	0	0
合 計	100 m 以上	133	29,911.2	320,809.1	20	19	76	18	1
	30m以上 100m未満	292	15,310.5	157,403.6	41	61	167	23	2
	15m以上 30m未満	236	5,122.8	53,093.1	28	44	143	21	0
	15 m 未 満	1,039	5,888.6	54,418.4	54	87	498	400	0
	計	1,700	56,233.1	585,724.2	143	211	884	462	3

# 橋 梁 現 況 (国道指定区間外)

(単位:橋長m, 橋面積m<sup>2</sup>)

区 分		橋 数	橋 長	橋面積	橋 令 別 橋 数				荷重制限 橋 数
					15年 未 満	15年～ 25年	25年～ 50年	50年 以 上	
鋼 橋	100 m 以上	34	7,643.8	77,266.5	3	4	24	3	0
	30m以上 100m未満	74	4,097.6	39,701.2	4	12	53	5	2
	15m以上 30m未満	16	370.2	3,177.6	1	0	13	2	0
	15 m 未 満	2	20.0	271.4	0	0	1	1	0
	計	126	12,131.6	120,416.7	8	16	91	11	2
コ ン ク リ ー ト 橋	100 m 以上	13	2,364.3	28,117.3	3	3	4	3	1
	30m以上 100m未満	38	2,221.7	21,124.4	4	10	18	6	0
	15m以上 30m未満	37	787.4	9,107.4	7	10	19	1	0
	15 m 未 満	265	1,377.3	13,101.6	13	16	109	127	0
	計	353	6,750.7	71,450.7	27	39	150	137	1
鋼 橋 と コ ン ク リ ー ト 橋 の 混 合 橋	100 m 以上	1	128.0	1,113.6	0	0	1	0	0
	30m以上 100m未満	3	219.2	1,929.9	0	0	1	2	0
	15m以上 30m未満	0	0.0	0.0	0	0	0	0	0
	15 m 未 満	0	0.0	0.0	0	0	0	0	0
	計	4	347.2	3,043.5	0	0	2	2	0
木 橋	100 m 以上	0	0.0	0.0	0	0	0	0	0
	30m以上 100m未満	0	0.0	0.0	0	0	0	0	0
	15m以上 30m未満	0	0.0	0.0	0	0	0	0	0
	15 m 未 満	0	0.0	0.0	0	0	0	0	0
	計	0	0.0	0.0	0	0	0	0	0
石 橋	100 m 以上	0	0.0	0.0	0	0	0	0	0
	30m以上 100m未満	0	0.0	0.0	0	0	0	0	0
	15m以上 30m未満	0	0.0	0.0	0	0	0	0	0
	15 m 未 満	0	0.0	0.0	0	0	0	0	0
	計	0	0.0	0.0	0	0	0	0	0
鋼 橋 と 石 橋 と の 混 合 橋 又 は 木 橋 又 は コ ン ク リ ー ト 橋 又 は	100 m 以上	0	0.0	0.0	0	0	0	0	0
	30m以上 100m未満	0	0.0	0.0	0	0	0	0	0
	15m以上 30m未満	0	0.0	0.0	0	0	0	0	0
	15 m 未 満	1	7.2	79.2	0	1	0	0	0
	計	1	7.2	79.2	0	1	0	0	0
合 計	100 m 以上	48	10,136.1	106,497.4	6	7	29	6	1
	30m以上 100m未満	115	6,538.5	62,755.5	8	22	72	13	2
	15m以上 30m未満	53	1,157.6	12,285.0	8	10	32	3	0
	15 m 未 満	268	1,404.5	13,452.2	13	17	110	128	0
	計	484	19,236.7	194,990.1	35	56	243	150	3

# 橋 梁 現 況 (主要地方道)

(単位:橋長m, 橋面積㎡)

区 分	橋 数	橋 長	橋面積	橋 令 別 橋 数				荷重制限 橋 数	
				15年 未 満	15年～ 25年	25年～ 50年	50年 以 上		
鋼 橋	100 m 以上	36	9,515.2	98,028.9	3	4	22	7	0
	30m以上 100m未満	40	2,156.8	27,292.2	6	8	24	2	0
	15m以上 30m未満	23	533.9	4,912.2	0	1	17	5	0
	15 m 未 満	6	63.8	671.5	0	0	5	1	0
	計	105	12,269.7	130,904.8	9	13	68	15	0
コン クリ ート 橋	100 m 以上	22	4,278.7	49,054.6	5	7	8	2	0
	30m以上 100m未満	53	2,503.1	26,691.9	15	14	20	4	0
	15m以上 30m未満	65	1,335.4	15,140.7	8	19	32	6	0
	15 m 未 満	430	2,427.1	23,152.6	19	37	213	161	0
	計	570	10,544.3	114,039.8	47	77	273	173	0
鋼 橋 と コン クリ ート の 混 合 橋	100 m 以上	0	0.0	0.0	0	0	0	0	0
	30m以上 100m未満	0	0.0	0.0	0	0	0	0	0
	15m以上 30m未満	0	0.0	0.0	0	0	0	0	0
	15 m 未 満	0	0.0	0.0	0	0	0	0	0
	計	0	0.0	0.0	0	0	0	0	0
木 橋	100 m 以上	0	0.0	0.0	0	0	0	0	0
	30m以上 100m未満	0	0.0	0.0	0	0	0	0	0
	15m以上 30m未満	0	0.0	0.0	0	0	0	0	0
	15 m 未 満	0	0.0	0.0	0	0	0	0	0
	計	0	0.0	0.0	0	0	0	0	0
石 橋	100 m 以上	0	0.0	0.0	0	0	0	0	0
	30m以上 100m未満	0	0.0	0.0	0	0	0	0	0
	15m以上 30m未満	0	0.0	0.0	0	0	0	0	0
	15 m 未 満	0	0.0	0.0	0	0	0	0	0
	計	0	0.0	0.0	0	0	0	0	0
鋼 橋 又 は 石 橋 と の 混 合 橋 又 は 木 橋 又 は コン クリ ート の 混 合 橋	100 m 以上	0	0.0	0.0	0	0	0	0	0
	30m以上 100m未満	0	0.0	0.0	0	0	0	0	0
	15m以上 30m未満	1	25.0	337.5	0	0	1	0	0
	15 m 未 満	1	5.0	57.5	0	0	1	0	0
	計	2	30.0	395.0	0	0	2	0	0
合 計	100 m 以上	58	13,793.9	147,083.5	8	11	30	9	0
	30m以上 100m未満	93	4,659.9	53,984.1	21	22	44	6	0
	15m以上 30m未満	89	1,894.3	20,390.4	8	20	50	11	0
	15 m 未 満	437	2,495.9	23,881.6	19	37	219	162	0
	計	677	22,844.0	245,339.6	56	90	343	188	0

# 橋 梁 現 況 (一般県道)

(単位:橋長m, 橋面積㎡)

区 分	橋 数	橋 長	橋面積	橋 令 別 橋 数				荷重制限 橋 数	
				15年 未 満	15年～ 25年	25年～ 50年	50年 以 上		
鋼 橋	100 m 以上	13	3,078.2	34,413.3	2	1	8	2	0
	30m以上 100m未満	35	1,821.4	15,062.7	3	4	26	2	0
	15m以上 30m未満	30	674.2	4,995.8	0	1	29	0	0
	15 m 未 満	13	152.0	1,180.1	0	1	11	1	0
	計	91	5,725.8	55,651.9	5	7	74	5	0
コン クリ ート 橋	100 m 以上	14	2,903.0	32,814.9	4	0	9	1	0
	30m以上 100m未満	49	2,290.7	25,601.3	9	13	25	2	0
	15m以上 30m未満	64	1,396.7	15,421.9	12	13	32	7	0
	15 m 未 満	320	1,833.2	15,889.5	22	32	157	109	0
	計	447	8,423.6	89,727.6	47	58	223	119	0
鋼 橋 と コン クリ ート の 混 合 橋	100 m 以上	0	0.0	0.0	0	0	0	0	0
	30m以上 100m未満	0	0.0	0.0	0	0	0	0	0
	15m以上 30m未満	0	0.0	0.0	0	0	0	0	0
	15 m 未 満	0	0.0	0.0	0	0	0	0	0
	計	0	0.0	0.0	0	0	0	0	0
木 橋	100 m 以上	0	0.0	0.0	0	0	0	0	0
	30m以上 100m未満	0	0.0	0.0	0	0	0	0	0
	15m以上 30m未満	0	0.0	0.0	0	0	0	0	0
	15 m 未 満	0	0.0	0.0	0	0	0	0	0
	計	0	0.0	0.0	0	0	0	0	0
石 橋	100 m 以上	0	0.0	0.0	0	0	0	0	0
	30m以上 100m未満	0	0.0	0.0	0	0	0	0	0
	15m以上 30m未満	0	0.0	0.0	0	0	0	0	0
	15 m 未 満	0	0.0	0.0	0	0	0	0	0
	計	0	0.0	0.0	0	0	0	0	0
鋼 橋 又 は 石 橋 と の 混 合 橋 又 は 木 橋 又 は コン クリ ート 橋	100 m 以上	0	0.0	0.0	0	0	0	0	0
	30m以上 100m未満	0	0.0	0.0	0	0	0	0	0
	15m以上 30m未満	0	0.0	0.0	0	0	0	0	0
	15 m 未 満	1	3.0	15.0	0	0	1	0	0
	計	1	3.0	15.0	0	0	1	0	0
合 計	100 m 以上	27	5,981.2	67,228.2	6	1	17	3	0
	30m以上 100m未満	84	4,112.1	40,664.0	12	17	51	4	0
	15m以上 30m未満	94	2,070.9	20,417.7	12	14	61	7	0
	15 m 未 満	334	1,988.2	17,084.6	22	33	169	110	0
	計	539	14,152.4	145,394.5	52	65	298	124	0

## 制限橋梁調書

平成26年4月1日現在

路線 番号	道路 種別	路線名	橋名	橋種		橋長 (m)	耐荷荷重					架設 年次	土木事 務所名	
				木 橋	永 久 橋		2t 以下	3t	4t	5t	6t			そ の 他
398	国	398号	東内海橋		○	81.4						12t	S8	東部
398	国	398号	西内海橋		○	61.1						12t	S8	東部
14	主	亘理大河原川崎線	末広橋		○	156.4						8t	S46	大河原
49	主	栗駒衣川線	玉山大橋		○	43.7						14t	S35	栗原
105	一	越河角田線	堤前橋		○	5.0					○		S8	大河原
105	一	越河角田線	独至橋		○	2.7					○		S8	大河原
105	一	越河角田線	藤内橋		○	2.7					○		S8	大河原
160	一	秋保温泉川崎線	子地倉橋		○	29.9						14t	S42	大河原
160	一	秋保温泉川崎線	かやがもり橋		○	24.6						14t	S42	大河原
160	一	秋保温泉川崎線	小松倉橋		○	40.0						14t	S44	大河原
160	一	秋保温泉川崎線	北沢橋		○	90.0						14t	S44	大河原
160	一	秋保温泉川崎線	日の沢橋		○	30.0						14t	S44	大河原
160	一	秋保温泉川崎線	下石丸沢橋		○	13.5						14t	S44	大河原
160	一	秋保温泉川崎線	石丸沢橋		○	40.1						14t	S44	大河原
160	一	秋保温泉川崎線	滝見橋		○	80.0						14t	S44	大河原
177	一	新田若柳線	沼口橋		○	26.0						14t	S54	登米
202	一	東和登米線	羽沢橋		○	32.4						14t	S46	登米
255	一	青根蔵王線	疣沢橋		○	23.4						14t	S36	大河原
計		8路線	18橋			782.9								

## 自動車交通不能区間調

平成26年4月1日現在(単位:m)

土木事 務所名	道路 種別	路線 番号	路線名	区間	延長	幅員
大河原	主要	45	丸森霊山線	丸森町筆甫 ～福島県境	1,393.5	0.0
大河原	一般	107	赤井畑国見線	白石市小原字七里沢 ～同市同字山崎	3,252.5	2.8～10.0
東部	一般	238	釜谷大須雄勝線	石巻市尾ノ崎 ～同市雄勝町名振小浜	3,588.8	1.0～2.0
気仙沼	一般	208	大島線	気仙沼市大島字外浜 ～同市同字磯草	3,749.5	～0.5
合計			4路線		11,984.3	

※注1) 本表は、道路法施行規則第四条の二の4の八 自動車交通不能区間(幅員、曲線半径、勾配その他の道路の状況により最大積載量4トンの貨物自動車が行き通ることができない区間をいう。)に基づき取りまとめられたものである。

※注2) 丸森霊山線の延長は道路がない区間延長を記載している。(路線認定のみ)

※注3) 赤井畑国見線は平成4年12月から落石崩落のおそれのためL=3,709.1m区間を通行止めとしている。

## 積雪による交通不能区間

路線名	通行止め区間	区間距離 (Km)	平成26年度閉鎖予定期間 上段（ ）は25年度実績
(国)286号	柴田郡川崎町笹谷 ～ 山形県境	6.8	( 25. 11. 6 ～ 26. 4. 25 ) 26. 11. 7 ～ 27. 4. 24
(国)347号	山形県境 ～ 加美郡加美町字漆沢筒砂子	11.3	( 25. 11. 11 ～ 26. 4. 25 ) 26. 12. 1 ～ 27. 4. 24
(国)398号	栗原市花山字本沢温湯 ～ 秋田県境	14.4	( 25. 11. 25 ～ 26. 4. 25 ) 26. 11. 25 ～ 27. 4. 24
(国)399号	刈田郡七ヶ宿町稲子 (福島県境) ～ 刈田郡七ヶ宿町稲子 (福島県境)	5.4	( 25. 11. 11 ～ 26. 5. 23 ) 26. 11. 21 ～ 27. 5. 22
(主)白石上山線 (蔵王エコーライン)	刈田郡蔵王町倉石岳 (澄川スキー場入口) ～ 山形県境	8.9	( 25. 11. 5 ～ 26. 4. 25 ) 26. 11. 4 ～ 27. 4. 24
(主)上山七ヶ宿線	山形県境 ～ 刈田郡七ヶ宿町干蒲	1.4	( 25. 11. 29 ～ 26. 4. 24 ) 26. 12. 5 ～ 27. 4. 24
(主)築館栗駒公園線	栗原市栗駒沼倉耕英 (いこいの村) ～ 栗原市栗駒岩鏡平 (いわかがみ平)	3.4	( 25. 11. 11 ～ 26. 4. 25 ) 26. 11. 25 ～ 27. 4. 24
(主)最上鬼首線	山形県境 ～ 大崎市鳴子温泉鬼首 字小向原	4.4	( 25. 11. 11 ～ 26. 5. 16 ) 26. 11. 21 ～ 27. 5. 15
(一)石巻雄勝線	石巻市真野字内原 ～ 石巻市雄勝町字原	10.7	( 25. 12. 27 ～ 災害工事により未定 ) 25. 12. 27 ～ 27. 3. 20
(一)馬籠志津川線	気仙沼市本吉町字午王野沢 ～ 本吉郡南三陸町歌津 字弘川	3.8	( 25. 12. 20 ～ 26. 4. 3 ) 26. 12. 19 ～ 27. 3. 25
(一)馬籠志津川線	本吉郡南三陸町歌津 字弘川 ～ 本吉郡南三陸町志津川 字磯の沢	4.5	( 25. 12. 20 ～ 26. 4. 3 ) 26. 12. 19 ～ 27. 3. 25
(一)沼倉鳴子線	大崎市鳴子温泉鬼首 字岩入 (市管理境界) ～ 大崎市鳴子温泉鬼首 字岩入 (鎌内トンネル)	1.0	( 25. 11. 25 ～ 26. 4. 25 ) 26. 11. 25 ～ 27. 4. 24
(一)岩入一迫線	大崎市鳴子温泉鬼首 字岩入 ～ 栗原市花山字草木沢 (森林科学館)	13.1	( 25. 11. 25 ～ 26. 4. 25 ) 26. 11. 25 ～ 27. 4. 24
(一)青根蔵王線	柴田郡川崎町青根 ～ 柴田郡川崎町峯々	5.6	( 25. 10. 16 ～ 26. 4. 25 ) 26. 11. 4 ～ 27. 4. 24
13路線	14箇所	94.7	

(注) 閉鎖開始及び解除日時は天候等により変更の可能性があります。

# 異常気象時通行規制区間及び道路通行規制基準

平成26年4月1日現在

道路種別	路線名	担当事務所名	規制区間		交通量 (台/日)	規制基準		危険内容	迂回路	
			自 至	町村字 町村字		延長 (km)	通行止規制 基準値(mm)			気象等 観測所
							時間雨量 連続雨量			
一般国道	113号	大河原	白石市不澄ヶ池 白石市大畑一番		0.3	—	54 —	白石(国) 白石(気)	冠水	(一)白石停車場線 (主)白石丸森線
	286号	大河原	柴田郡川崎町字今宿笹谷 柴田郡川崎町字今宿笹谷 (山形県境)		6.8	—	30 100 積雪深 70cm	笹谷(国)	落石 土砂崩壊 雪崩	山形自動車道
	347号	北部	加美郡加美町外川(山形県境) 加美郡加美町筒砂子		11.3	876	30 100 積雪深 70cm	寒風沢(国) 漆沢(河) 唐府(河)	落石 土砂崩壊 雪崩	なし
	349号	大河原	伊具郡丸森町川前 伊具郡丸森町大張川張		5.3	1,053	30 120	笠松(国)	落石 土砂崩壊	(主)白石丸森線 (一)越河角田線 (一)川前白石線
	398号	栗原	栗原市花山字本沢温湯 栗原市花山字湯浜(秋田県境)		14.4	1,979	30 120 積雪深 30cm	温湯(河)	落石 土砂崩壊 雪崩	(国)13号, (国)47号 (国)108号, (国)457号
国道計			5区間		38.1					
主要地方道	白石上山線	大河原	刈田郡蔵王町(エコーライン分岐) 刈田郡七ヶ宿町(山形県境)		12.2	567	30 150 積雪深 70cm	倉石岳(砂)	落石 雪崩	(国)113号 (国)286号
	築館栗駒公園線	栗原	栗原市栗駒沼倉耕英(行者滝) 栗原市栗駒沼倉岩鏡平		10.9	349	30 120 積雪深 30cm	栗駒(河)	落石 土砂崩壊	(市)馬場駒ノ湯線
	岩沼蔵王線	大河原 仙台	柴田郡村田町小泉字北姥ヶ懐3-1 岩沼市志賀字大師11(大師温泉入口)		4.1	2,872	30 150	中薬師(県) 樽水(河)	落石 土砂崩壊	(主)亘理大河原川崎線 (国)4号
	北上津山線	東部 登米	石巻市北上町女川字鼻丸山 登米市津山町横山字野尻		4.7	1,514	30 120	米谷(河) 志津川(河)	落石 土砂崩壊	(国)45号 (国)398号 (国)346号
	最上鬼首線	北部	大崎市鳴子温泉鬼首花立峠 (山形県境) 大崎市鳴子温泉鬼首小向原		4.4	613	30 120 積雪深 30cm	原(国) 上大沢(国)	落石 土砂崩壊 雪崩	(国)108号 (国)47号
白石柴田線	大河原	白石市白川内親 白石市小下倉		0.6	2,289	30 80	白石(気) 白石(国)	落石 土砂崩壊	(国)4号	
主要地方道計			6区間		36.9					

道路種別	路線名	担当事務所名	規制区間		交通量(台/日)	規制基準		危険内容	迂回路
			自 至	郡市 町村字 郡市 町村字		延長(km)	通行止規制基準値(mm) 時間雨量 連続雨量		
一般 道	名取村田線	大河原 仙 台	柴田郡村田町菅生字内田61-3 名取市高館川上字五性寺	7.2	895	30 150	中薬師(県) 樽 水(河)	落 石 土砂崩壊	(国)286号 (主)仙台村田線
	榊沢吉岡線	仙 台	黒川郡大和町吉田榊沢(県道起点) 黒川郡大和町吉田字欠入西	3.7	1,646	30 150	嘉太神(国)	落 石 土砂崩壊	なし
	岩入一迫線	北 部 栗 原	大崎市鳴子温泉鬼首字岩入 栗原市花山字草木沢角間	13.1	712	30 120 積雪深 30cm	軍 沢(河) 保呂内(河)	落 石 土砂崩壊	(国)47号; (国)108号 (国)457号
	河南登米線	登 米	登米市豊里町鴉波舟場 登米市登米町下り松	3.6	1,363	30 120	米 谷(河)	落 石 土砂崩壊	(主)古川登米線 (主)河南米山線 (国) 342号
	東和薄衣線	登 米	登米市東和町錦織字蛙石 登米市東和町二良根	5.0	1,308	30 120	米 谷(河)	落 石 冠 水 土砂崩壊	なし
	馬籠志津川線	気仙沼	気仙沼市本吉町字午王野沢 本吉郡南三陸町字磯の沢	7.0	460	40 140	小金山(砂) 志津川(気)	落 石 土砂崩壊	(国)45号
	牡鹿半島公園線	東 部	牡鹿郡女川町浦宿浜字門前 石巻市鮎川浜字駒ヶ峯	29.4	330	20 80	女 川(道)	落 石 土砂崩壊	(主)石巻鮎川線
	石巻女川線 (日和大橋)	東 部	石巻市雲雀野町一丁目	1.1	—	風速20m/sec	日和大橋 観測所 (事務所受信 制御機)	強 風	(国)398号
	志津川登米線	気仙沼 登 米	本吉郡南三陸町入谷字大船沢 登米市登米町下羽沢(羽沢峠)	12.0	1,129	40 140	志津川(河) 米 谷(河)	落 石 土砂崩壊	(国)45号 (国)346号 (国)398号
	青根蔵王線	大河原	柴田郡川崎町前川 刈田郡蔵王町倉石(エコライン分岐)	8.4	—	30 150 積雪深 70cm	遠刈田(国)	落 石 雪 崩	(主)白石上山線 (国)457号
石巻雄勝線	東 部	石巻市真野内原 石巻市雄勝町雄勝原	10.7	1,388	30 120	雄勝町B&G 海洋センター	落 石 土砂崩壊	(国)398号	
一般県道計			11 区 間	101.2					
県道合計			17 区 間	138.1					
宮城県管理道合計			22 区 間	176.2					



## 特殊通行規制区間及び道路通行規制基準

道路種別	路線名	担当事務所名	規制区間		交通量 (台/日)	規制条件 (通行止)	危険内容	迂回路
			自 郡市 町村字 至 郡市 町村字	延長 (km)				
一般国道	108号	北部	大崎市鳴子温泉岩渕 大崎市鳴子温泉見手の原		2.9	4,026	必要に応じて	地すべり (国)47号
	342号	登米	登米市中田町浅水字玉山 登米市登米町日野渡銅谷		2.6	1,000	必要に応じて	落石 土砂崩壊 (一)東和登米線
	398号	栗原	栗原市花山字本沢合道 栗原市花山字本沢鯨森		2.2	2,858	必要に応じて	地すべり (国)457号 (一)花山一迫線
	398号	東部	石巻市北上町大指 石巻市北上町白浜		5.0	3,396	必要に応じて	落石 土砂崩壊 (国)45号 (主)北上津山線
	398号	東部	石巻市沢田字沢田 牡鹿郡女川町浦宿浜字浦宿		4.0	14,631	必要に応じて	落石 土砂崩壊 (主)石巻鮎川線 (一)牡鹿半島公園線
	398号	東部	牡鹿郡女川町石浜字崎山 石巻市雄勝町船戸		19.1	886	必要に応じて	落石 土砂崩壊 なし
	399号	大河原	刈田郡七ヶ宿町字稲子(福島県境) 刈田郡七ヶ宿町(福島県境)		5.4	5,481	必要に応じて	落石 土砂崩壊 (国)113号
国道計			7区間		41.2			
主要地方道	丸森霊山線	大河原	伊具郡丸森町清滝 伊具郡丸森町離森		4.1	1,214	必要に応じて	落石 土砂崩壊 (国)349号
	石巻鮎川線	東部	石巻市渡波字祝田 石巻市大原浜		15.6	4,300	必要に応じて	落石 土砂崩壊 (国)398号 (一)牡鹿半島公園線
	女川牡鹿線	東部	牡鹿郡女川町小乗浜 牡鹿郡女川町塚浜		14.0	2,383	必要に応じて	落石 土砂崩壊 (主)石巻鮎川線 (一)牡鹿半島公園線
	気仙沼唐桑線	気仙沼	気仙沼市字東八幡前 気仙沼市唐桑町町浦		5.5	1,379	必要に応じて	落石 土砂崩壊 (国)45号
	河南米山線	登米	登米市豊里町新田横町		0.1	8,018	必要に応じて	冠水 (国)342号 (主)涌谷津山線 (主)古川登米線
主要地方道計			5区間		39.3			
一般県道	丸森梁川線	大河原	伊具郡丸森町土ヶ森 伊具郡丸森町大畑		1.5	1,009	必要に応じて	落石 土砂崩壊 (国)349号
	金山新地停車場線	大河原	伊具郡丸森町南伊手 伊具郡丸森町(福島県境)		0.1	401	必要に応じて	土砂崩壊 (一)角田大内線
	相馬大内線	大河原	伊具郡丸森町佐野 伊具郡丸森町旗巻峠(福島県境)		3.3	2,540	必要に応じて	土砂崩壊 地すべり (国)113号
	東和登米線	登米	登米市東和町楼台 登米市登米町日根牛山田		1.8	2,078	必要に応じて	冠水 土砂崩壊 (国)342号
	釜谷大須雄勝線	東部	石巻市雄勝町名振 石巻市雄勝町大浜		16.4	434	必要に応じて	落石 土砂崩壊 (市)名振明神線
一般県道計			5区間		23.1			
県道合計			10区間		62.4			
宮城県管理道合計			17区間		103.6			

## 特殊通行規制区間及び道路通行規制基準(アンダーパス部)

平成26年4月1日現在

道路種別	路線名	担当事務所名	施設名称	規制区間		交通量 (台/日)	規制条件 (通行止)	危険内容	備考
				自 郡市 町村字 至 郡市 町村字	延長 (km)				
一般国道	113号	大河原	白石トンネル	白石市不澄ヶ池 白石市大畑一番	0.3	4,933	必要に応じて	冠水	
	457号	北部	—	大崎市岩出山字東川原町 大崎市岩出山字下川原	0.2	5,633	必要に応じて	冠水	
国道計				2区間	0.5				
主要地方道	塩釜亘理線	仙台	仙台空港トンネル	岩沼市下野郷字中江 岩沼市下野郷字荷揚場	0.7	16,865	必要に応じて	冠水	
	矢本河南線	東部	矢本アンダーパス	東松島市矢本字野中 東松島市矢本字三間堀	0.2	9,345	必要に応じて	冠水	
主要地方道計				2区間	0.9				
一般県道	赤沼松島線	仙台	松島アンダーパス	松島町松島字浪打浜	0.1	8,508	必要に応じて	冠水	
	加瀬沼公園線	仙台	加瀬アンダーパス	利府町利府字新谷地脇 利府町加瀬字新大友	0.5	11,595	必要に応じて	冠水	
一般県道計				2区間	0.6				
県道合計				4区間	1.5				
宮城県管理道合計				6区間	2.0				

## 渡船施設箇所調

平成26年4月1日現在

市町村名	渡船名	路線名	河川名	箇所	延長	運行状況
	(市町村営)				(m)	
塩竈市	桂島野々島渡船	浦戸線	海上	石浜～野々島	420.6	運行
	寒風沢島野々島渡船			野々島～寒風沢島	133.3	運行
石巻市	檜崎山田渡船	檜崎・山田線	北上川	石巻市桃生町檜崎字鹿島山 ～同字金辻	264.5	運行

## トンネル（隧道）調書（県管理道）

平成26年4月1日現在

路線名	名称	延長 (m)	建設 年次	有効高 (m)	形式	箇所名	摘要
(国) 108号	大森	361.0	S 59	4.7	アーチ	大崎市	
108号	オシドリ	543.0	S 62	4.7	アーチ	大崎市	
108号	片倉森であい	392.0	H 3	4.7	アーチ	大崎市	
108号	片倉森やすらぎ	281.0	S 62	4.7	アーチ	大崎市	
108号	片倉森かがやき	212.0	S 60	4.7	アーチ	大崎市	
108号	丸森	1,119.0	H 6	4.7	アーチ	大崎市	
108号	仙秋鬼首	3,527.0	H 5	4.7	アーチ	大崎市	県内971.0m
(国) 113号	西材木岩	505.0	S 58	4.7	アーチ	七ヶ宿町	
113号	東材木岩	279.0	S 58	4.7	アーチ	白石市	
113号	西小原	262.0	H 1	4.7	アーチ	白石市	
113号	小原温泉	893.0	S 63	4.7	アーチ	白石市	
113号	小原5号	192.0	S 53	4.5	アーチ	白石市	
113号	小原4号	489.3	S 50	4.5	アーチ	白石市	
113号	小原3号	60.0	S 50	4.5	アーチ	白石市	
113号	小原2号	86.0	S 47	4.5	アーチ	白石市	
113号	小原1号	130.0	S 47	4.5	アーチ	白石市	
113号	白石	54.9	H 14	4.7	ラーメン	白石市	
(国) 284号	八瀬	148.0	H 10	7.0	アーチ	気仙沼市	
284号	栈敷が森	462.0	H 12	7.0	アーチ	気仙沼市	
(国) 346号	黄金山	110.0	S 50	6.0	アーチ	涌谷町	
(国) 347号	鍋越	387.0	S 62	4.7	アーチ	加美町	県内186.5m
(国) 349号	川張2号	455.0	H 9	4.7	アーチ	丸森町	
349号	川張1号	183.0	H 10	4.7	アーチ	丸森町	
349号	片倉	328.0	H 7	4.7	アーチ	丸森町	
349号	山田	407.0	H 1	4.7	アーチ	丸森町	
(国) 398号	新水界	397.0	S 56	4.7	アーチ	登米市	南三陸町
398号	分波	462.0	H 18	4.7	アーチ	石巻市	
398号	水分	186.0	H 15	4.7	アーチ	石巻市	
398号	釜谷	995.0	S 61	4.7	アーチ	石巻市	
398号	白浜	465.0	H 4	4.7	アーチ	石巻市	
398号	十三浜	537.0	H 7	4.7	アーチ	石巻市	
398号	相川	263.0	S 63	4.7	アーチ	石巻市	
398号	小指	121.5	S 63	4.7	アーチ	石巻市	
398号	南境	271.0	H 19	4.5	アーチ	石巻市	

路線名	名称	延長 (m)	建設 年次	有効高 (m)	形式	箇所名	摘要
(国) 457号	宮 床	185.0	H 3	4.7	アーチ	大和町	
457号	川 口	70.0	S 35	4.5	アーチ	栗原市	
	国道計	15,818.7					
(主) 石巻鮎川線	風 越	634.0	H 10	4.7	アーチ	石巻市	
石巻鮎川線	新 小 積	470.0	S 63	4.7	アーチ	石巻市	
(主) 塩釜吉岡線	石 積	445.0	H 11	4.7	アーチ	富谷町	
(主) 塩釜亘理線	仙 台 空 港	517.0	H 3	5.1	ラーメン	岩沼市	
(主) 亘理大河原川崎線	郡 界	104.0	S 63	4.7	アーチ	角田市	大河原町
亘理大河原川崎線	旧 郡 界	55.2	T 8	3.5	アーチ	角田市	大河原町
(主) 気仙沼唐桑線	巨 釜	77.5	H 1	4.7	ラーメン	気仙沼市	
(主) 女川牡鹿線	高 白	213.0	S 45	4.7	アーチ	女川町	
(主) 築館栗駒公園線	新 玉 山	1,220.0	H 11	4.7	アーチ	栗原市	
築館栗駒公園線	薄 木	230.0	H 1	4.5	アーチ	栗原市	
(主) 矢本河南線	矢本アンダーパス	44.7	H 17	4.5	ラーメン	東松島市	
(主) 塩釜七ヶ浜多賀城線	下 馬 笠 神	320.0	H 13	4.7	ラーメン	多賀城市	
	主要地方道計	4,330.4					
(一) 赤井畑国見線	七 里 沢	110.0	S 28	3.0	素掘	白石市	
(一) 小牛田松島線	小 森	92.0	H 24	4.5	アーチ	松島町	
(一) 沼倉鳴子線	鎌 内	117.0	H 10	4.7	アーチ	大崎市	
(一) 利府中インター線	しおりふれあい	1,107.0	H 12	4.7	アーチ	塩釜市	利府町
(一) 角田山下線	角 田 山 元	961.0	H 21	4.7	アーチ	角田市	山元町
	一般県道計	2,387.0					
	宮城県管理計	22,536.1					

## ロックシェッド・スノーシェッド・スノーシェルター箇所調書

平成26年4月1日現在

路線名	名称	箇所名	延長 (m)
108号	見手野原ロックシェッド	大崎市	60.0
113号	小原1号ロックシェッド	白石市	100.0
113号	小原2号ロックシェッド	白石市	24.5
113号	小原3号ロックシェッド	白石市	17.0
347号	第1ロックシェッド	加美町	151.5
小計	3路線 5箇所		353.0
108号	末沢スノーシェッド	大崎市	166.0
108号	大森スノーシェッド	大崎市	70.5
347号	小野田スノーシェッド1号	加美町	69.0
347号	小野田スノーシェッド2号	加美町	131.5
398号	湯浜スノーシェッド1号	栗原市	88.5
398号	湯浜スノーシェッド2号	栗原市	240.0
(主)築館栗駒公園線	栗駒岳スノーシェッド	栗原市	194.5
小計	4路線 7箇所		960.0
(一)青根蔵王線	倉石岳スノーシェルター	蔵王町	120.0
(主)築館栗駒公園線	第1スノーシェルター	栗原市	201.0
(主)築館栗駒公園線	第2スノーシェルター	栗原市	200.5
(主)築館栗駒公園線	第3スノーシェルター	栗原市	310.7
小計	2路線 4箇所		832.2
合計	6路線 16箇所		2,145.2

注) 1. ロックシェッド

鋼材や鉄筋コンクリート等で道路を覆い、落石が路面に直接落下するのを防ぐ施設。

2. スノーシェッド

鋼材や鉄筋コンクリート等で道路を覆い、道路等に直接雪や雪崩が堆雪するのを防ぐ施設。

3. スノーシェルター

道路を覆って、雪から完全に隔離し、主に道路上の吹雪、吹きだまりの発生を防止する施設。

## 県内道路及び他県に通じる道路の通年規制状況

平成26年4月1日現在

種 別	路 線 名	区 間	制 限 内 容 (車両止)	備 考
国道	286号	柴田郡川崎町今宿小屋ノ沢 山形県山形市関沢	長さ6m超える 総重量5t超える	宮城L=6.8km 山形L=5.1km
国道	347号	加美郡加美町漆沢字筒砂子 加美郡加美町漆沢字嶽山	長さ8m以上 総重量14t超える	L=9.87km
国道	398号	石巻市中瀬 石巻市八幡町一丁目	総重量12t超える	L=81.4m (東内海橋)
国道	398号	石巻市中央二丁目 石巻市中瀬	総重量12t超える	L=61.1m (西内海橋)
国道	399号	福島県境 山形県高島町湯在家	長さ8m超える	L=7.3km
主要	上山七ヶ宿線	山形県上市市赤山 宮城県境	総重量5t超える	L=4.4km
主要	亘理大河原川崎線	柴田郡大河原町大谷字末広14-3 柴田郡大河原町大谷字町159-2	総重量8t超える	L=156.4m (末広橋)
主要	栗駒衣川線	栗原市栗駒沼倉放森40番6地先 栗原市栗駒沼倉玉山88番地先	総重量14t超える	L=43.7m (玉山大橋)
主要	最上鬼首線	山形県最上町判屋 宮城県境	長さ8m超える 総重量6t超える 幅2m超える	L=6.3km
一般	越河角田線	白石市越河平字宮ノ脇 伊具郡丸森町耕野字金井下	総重量6t超える 幅2m超える	L=3.8km
一般	秋保温泉川崎線	柴田郡川崎町大字支倉字赤沢山 柴田郡川崎町大字川内字佐山	総重量14t超える	L=5.0km
一般	新田若柳線	登米市迫町新田字東坂戸 登米市迫町新田字蒲	総重量14t超える	L=26.0m (沼口橋)
一般	東和登米線	登米市登米町日根牛小川向	総重量14t超える	L=32.4m (羽沢橋)
一般	青根蔵王線	柴田郡川崎町前川字沼ノ平山1-37 柴田郡川崎町前川字峩々1	長さ8m超える 総重量14t超える	L=2.9km
一般	最上小野田線	山形県最上町富沢字赤倉 宮城県境	長さ8m超える 総重量6t超える 幅2m超える	L=11.0km

## 大規模地震時通行規制区間

下表の区間については各震度観測点で震度6以上を観測した場合、一旦通行止めとします。パトロールにより安全確認をした後、解除します。

番号	道路種別	路線名	担当事務所	規制区間		
				自	至	
1	国道	286号	大河原	川崎町字今宿笹谷	川崎町字今宿笹谷	(山形県山形市)
2	国道	347号	大崎	加美町筒砂子	加美町外川	(山形県尾花沢市)
3	国道	349号	大河原	丸森町川前	丸森町大張川張	
4	国道	398号	栗原	栗原市花山本沢温湯	栗原市花山温湯	(秋田県湯沢市)
5	主要	白石上山線	大河原	蔵王町	七ヶ宿町	(山形県上山市)
6	主要	築館栗駒公園線	栗原	栗原市栗駒沼倉耕英	栗原市栗駒沼倉岩鏡平	
7	主要	岩沼蔵王線	大河原 仙台	岩沼市志賀字大師11	村田町小泉字北姥ヶ懐3-1	
8	主要	北上津山線	石巻 登米	石巻市北上町女川字鼻丸山	登米市津山町横山字野尻	
9	主要	最上鬼首線	大崎	大崎市鳴子温泉鬼首小向原	大崎市鳴子温泉鬼首花立峠	(山形県最上町)
10	主要	白石柴田線	大河原	白石市白川内親	白石市小下倉	
11	一般	名取村田線	大河原 仙台	名取市高館川上字五性寺 (樽水ダム入口)	村田町菅生字内田61-3	
12	一般	榊沢吉岡線	仙台	大和町榊沢	大和町欠入西	
13	一般	岩入一迫線	大崎 栗原	大崎市鳴子温泉鬼首字岩入	栗原市花山草木沢角間	
14	一般	河南登米線	登米	登米市豊里町鵜波舟場	登米市登米町下り松	
15	一般	東和薄衣線	登米	登米市東和町錦織字蛙石	登米市東和町二良根	(岩手県藤沢町)
16	一般	馬籠志津川線	気仙沼	気仙沼市本吉町字午王野沢	南三陸町志津川字磯の沢	
17	一般	牡鹿半島公園線	石巻	女川町浦宿浜字門前	石巻市鮎川浜字駒ヶ峯	
18	一般	志津川登米線	気仙沼 登米	南三陸町入谷字大船沢	登米市登米町羽沢峠	
19	一般	青根蔵王線	大河原	川崎町前川	蔵王町倉石	
20	一般	石巻雄勝線	石巻	石巻市真野内原	石巻市雄勝町雄勝原	
21	国道	108号	大崎	大崎市鳴子温泉岩渕	大崎市鳴子温泉見手の原	
22	国道	342号	登米	登米市中田町浅水字玉山	登米市登米町日野渡銅谷	
23	国道	398号	栗原	栗原市花山本沢合道	栗原市花山本沢鯨森	
24	国道	398号	石巻	石巻市北上町白浜	石巻市北上町大指	
25	国道	398号	石巻	石巻市沢田字沢田	女川町浦宿字浦宿	
26	国道	398号	石巻	女川町石浜字崎山	石巻市雄勝町船戸	
27	国道	399号	大河原	七ヶ宿町稲子	七ヶ宿町	(福島県福島市)
	国道	399号	大河原	七ヶ宿町稲子	七ヶ宿町	(山形県高島町)
28	主要	丸森霊山線	大河原	丸森町清滝	丸森町離森	
29	主要	石巻鮎川線	石巻	石巻市渡波字祝田	石巻市大原浜	
30	主要	女川牡鹿線	石巻	女川町小乗浜	女川町塚浜	
31	主要	気仙沼唐桑線	気仙沼	気仙沼市字東八幡前	気仙沼市唐桑町浦	
32	一般	丸森梁川線	大河原	丸森町土ヶ森	丸森町大畑	
33	一般	金山新地停車場線	大河原	丸森町南伊手	丸森町南伊手	(福島県新地町)
34	一般	相馬大内線	大河原	丸森町佐野	丸森町旗巻峠	(福島県相馬市)
35	一般	東和登米線	登米	登米市東和町楼台	登米市登米町日根牛山田	
36	一般	釜谷大須雄勝線	石巻	石巻市雄勝町名振	石巻市雄勝町大浜	

延長 (km)	震度観測点	危険内容	迂回路	特記事項
6.8	川崎町前川	落石、土砂崩落 雪崩	山形自動車道	
11.3	加美町小野田	落石、土砂崩落 雪崩	なし	
5.3	丸森町鳥屋	落石、土砂崩落	(主) 白石丸森線 (一) 越河角田線 (一) 川前白石線	
14.4	栗原市花山本沢	落石、土砂崩落 雪崩	(国) 13号 (国) 47号 (国) 108号 (国) 457号	
12.2	蔵王町円田 七ヶ宿町関	落石、雪崩	(国) 113号 (国) 286号	
10.9	栗原市栗駒岩ヶ崎	落石、土砂崩落	(市) 馬場駒ノ湯線	
4.1	岩沼市桜 村田町村田	落石、土砂崩落	(国) 286号 (国) 4号	
4.7	石巻市北上町十三浜 登米市津山町柳津	落石、土砂崩落	(国) 45号 (国) 398号 (国) 346号	
4.4	大崎市鳴子温泉鬼首	落石、土砂崩落 雪崩	(国) 108号 (国) 47号	
0.6	白石市亘理町	落石、土砂崩落	(国) 4号	
7.2	名取市増田 村田町村田	落石、土砂崩落	(国) 286号 (主) 仙台村田線	
3.5	大和町吉岡	落石、土砂崩落	なし	
13.1	大崎市鳴子温泉鬼首 栗原市花山本沢	落石、土砂崩落	(国) 47号 (国) 108号 (国) 457号	
3.6	登米市豊里町小口前 登米市登米町寺池	落石、土砂崩落	(主) 古川登米線 (主) 河南米山線 (国) 342号	
5.0	登米市東和町米谷	落石、冠水 土砂崩落	なし	
7.0	本吉町津谷 南三陸町歌津吉野沢 南三陸町志津川塩入	落石、土砂崩落	(国) 45号 (国) 398号	
29.4	石巻市鮎川浜 女川町女川浜	落石、土砂崩落	(主) 石巻鮎川線	
12.0	登米市登米町寺池 南三陸町志津川塩入	落石、土砂崩落	(国) 45号 (国) 346号 (国) 398号	
8.4	川崎町前川 蔵王町円田	落石、雪崩	(主) 白石上山線 (国) 457号	
10.7	石巻市大瓜 石巻市雄勝町雄勝	落石、土砂崩落	(国) 398号	
2.9	大崎市鳴子温泉鬼首	地すべり	(国) 47号	必要に応じて通行止めする。
2.6	登米市中田町宝江黒沼 登米市登米町寺池	落石、土砂崩落	(一) 東和登米線	必要に応じて通行止めする。
2.2	栗原市花山本沢	地すべり	(国) 457号 (一) 花山一迫線	必要に応じて通行止めする。
5.0	石巻市北上町十三浜	落石、土砂崩落	(国) 45号 (主) 北上津山線	必要に応じて通行止めする。
4.0	石巻市泉町 女川町女川浜	落石、土砂崩落	(主) 石巻鮎川線	必要に応じて通行止めする。
19.1	石巻市雄勝町雄勝 女川町女川浜	落石、土砂崩落	なし	必要に応じて通行止めする。
5.4	七ヶ宿町関	落石、土砂崩落	(国) 113号	必要に応じて通行止めする。
5.4	七ヶ宿町関	落石、土砂崩落	(国) 113号	必要に応じて通行止めする。
4.1	丸森町上滝	落石、土砂崩落	(国) 349号	必要に応じて通行止めする。
15.6	石巻市泉町 石巻市鮎川浜	落石、土砂崩落	(主) 女川牡鹿線	必要に応じて通行止めする。
14.0	石巻市鮎川浜 女川町女川浜	落石、土砂崩落	(主) 石巻鮎川線 (一) 牡鹿半島公園線	必要に応じて通行止めする。
5.5	気仙沼市赤岩 気仙沼市唐桑町馬場	落石、土砂崩落	(国) 45号	必要に応じて通行止めする。
1.5	丸森町鳥屋	落石、土砂崩落	(国) 349号	必要に応じて通行止めする。
0.1	丸森町上滝	土砂崩落	(一) 角田大内線 (主) 角田山元線	必要に応じて通行止めする。
3.3	丸森町上滝	土砂崩落、地すべり	(国) 113号	必要に応じて通行止めする。
1.8	登米市東和町米谷 登米市登米町寺池	冠水、土砂崩落	(国) 342号	必要に応じて通行止めする。
16.4	石巻市雄勝町雄勝	落石、土砂崩落	(市) 名振明神線	必要に応じて通行止めする。



## 東 北 六 県 及 び 政

県市名	道路種別	実 延 長 (km)	改 良 済	
			延長 (km)	率 (%)
宮 城 県	国道（指定区間）	453.9	453.9	100.0
	国道（指定区間外）	599.4	579.6	96.7
	主 要 地 方 道	1,053.5	994.1	94.4
	一 般 県 道	1,024.8	860.9	84.0
	市 町 村 道	18,100.5	11,714.4	64.7
	計	21,232.1	14,602.9	68.8
青 森 県	国道（指定区間）	317.1	317.1	100.0
	国道（指定区間外）	1,112.7	1,003.9	90.2
	主 要 地 方 道	1,216.4	1,031.3	84.8
	一 般 県 道	1,258.4	882.7	70.1
	市 町 村 道	15,873.5	9,250.9	58.3
	計	19,778.1	12,485.9	63.1
岩 手 県	国道（指定区間）	557.7	557.7	100.0
	国道（指定区間外）	1,230.8	1,192.1	96.9
	主 要 地 方 道	1,336.8	1,201.5	89.9
	一 般 県 道	1,594.0	1,268.8	79.6
	市 町 村 道	28,277.3	16,640.3	58.8
	計	32,996.6	20,860.4	63.2
秋 田 県	国道（指定区間）	491.4	491.4	100.0
	国道（指定区間外）	867.9	837.1	96.5
	主 要 地 方 道	1,276.9	1,097.9	86.0
	一 般 県 道	1,144.3	811.0	70.9
	市 町 村 道	19,892.7	13,196.5	66.3
	計	23,673.2	16,433.9	69.4
山 形 県	国道（指定区間）	561.4	561.4	100.0
	国道（指定区間外）	571.4	522.5	91.4
	主 要 地 方 道	1,150.1	1,052.2	91.5
	一 般 県 道	1,352.7	1,164.5	86.1
	市 町 村 道	12,853.7	8,584.8	66.8
	計	16,489.3	11,885.4	72.1
福 島 県	国道（指定区間）	492.6	492.6	100.0
	国道（指定区間外）	1,490.4	1,293.1	86.8
	主 要 地 方 道	1,886.2	1,588.3	84.2
	一 般 県 道	2,216.9	1,431.6	64.6
	市 町 村 道	32,630.0	18,672.3	57.2
	計	38,716.1	23,477.9	60.6
仙 台 市	国道（指定区間）	97.7	97.7	100.0
	国道（指定区間外）	42.7	39.8	93.2
	主 要 地 方 道	132.2	122.5	92.7
	一 般 県 道	81.1	71.5	88.2
	市 町 村 道	3,176.9	2,624.0	82.6
	計	3,530.6	2,955.5	83.7
合 計	国道（指定区間）	2,971.8	2,971.8	100.0
	国道（指定区間外）	5,915.3	5,468.1	92.4
	主 要 地 方 道	8,052.1	7,087.8	88.0
	一 般 県 道	8,672.2	6,491.0	74.8
	市 町 村 道	130,804.6	80,683.2	61.7
	計	156,416.0	102,701.9	65.7

※注1) 掲載数値は「道路統計年報2014（平成24年度）」版より H25.4.1現在

※注2) 有料道路を含む（高速自動車国道は除く）

※注3) 自転車道（独立専用自歩道）は除く

※注4) 舗装済延長には簡易舗装道を含む

# 令市の道路現況

平成25年4月1日現在

舗装		橋梁		備考
延長 (km)	率 (%)	数	延長 (km)	
453.9	100.0	338	26.4	
599.3	100.0	483	19.0	
1,050.2	99.7	685	23.9	
994.7	97.1	535	13.9	
12,652.4	69.9	9,018	94.3	
15,750.5	74.2	11,059	177.5	
317.1	100.0	154	10.9	
1,102.7	99.1	752	18.1	
1,155.7	95.0	652	18.2	
1,083.4	86.1	848	20.7	
10,199.6	64.3	4,503	62.4	
13,858.5	70.1	6,909	130.3	
557.7	100.0	470	30.4	
1,213.6	98.6	1,011	36.2	
1,228.3	91.9	839	25.9	
1,298.2	81.4	881	28.3	
16,166.3	57.2	10,272	149.6	
20,464.1	62.0	13,473	270.4	
491.4	100.0	314	19.0	
867.9	100.0	724	30.6	
1,242.0	97.3	735	27.6	
1,033.4	90.3	791	24.1	
12,777.9	64.2	9,139	117.1	
16,412.6	69.3	11,703	218.4	
561.4	100.0	564	33.8	
545.9	95.5	468	17.8	
1,073.8	93.4	791	29.9	
1,199.5	88.7	891	26.8	
10,283.2	80.0	5,919	86.4	
13,663.8	82.9	8,633	194.7	
492.6	100.0	576	24.5	
1,469.0	98.6	1,209	38.6	
1,858.4	98.5	1,449	37.5	
2,075.4	93.6	1,453	31.8	
22,015.7	67.5	13,055	171.0	
27,911.1	72.1	17,742	303.4	
97.7	100.0	72	9.0	
42.7	100.0	32	1.0	
132.0	99.8	66	2.8	
80.8	99.6	38	1.6	
2,978.6	93.8	903	12.1	
3,331.8	94.4	1,111	26.5	
2,971.8	100.0	2,488	154.0	
5,841.1	98.7	4,679	161.3	
7,740.4	96.1	5,217	165.8	
7,765.4	89.5	5,437	147.2	
87,073.7	66.6	52,809	692.9	
111,392.4	71.2	70,630	1,321.2	



# 覧 表

○:国土交通省管理道

\*:県と国土交通省または県と仙台市管理道

□:仙台市管理道

△:岩手県管理道

140 東仙台停車場	180 文字下細倉	220 牡鹿半島公園	260 利府(T)総合運動公園
141 今市福田	181 大鳥沢辺	221 清水浜志津川港	261 大衡駒場
142 岩切停車場	182 栗駒金成	222 寄井蔵王	262 最上小野田
143 多賀城停車場	183 若柳花泉	223 泉ヶ岳公園	263 泉ヶ丘熊ヶ根
144 赤沼松島	184 石越停車場白崖	224 吉田浜山元	*264 大衡仙台
145 高城停車場	185 有壁若柳	225 泊崎半島	265 河南石巻港インター
146 小牛田松島	186 油島栗駒	226 岩出山宮崎	266 化女沼公園
147 梶沢吉岡	187 大門有壁	*227 仙台亘理自転車道	267 鳴子小野田
148 本町大衡	188 綱木黄海	228 相馬大内	268 くりこま高原(T)伊豆沼
149 鹿島台停車場	189 東和薄衣	229 竹谷幡谷	269 亘理インター
150 鳴瀬南郷	190 石森永井	230 小島豊里	*270 利府岩切停車場
151 河南南郷	191 鹿又停車場広淵	231 鹿又停車場	271 利府中インター
152 涌谷三本木	192 石巻雄勝	232 上代寺前	272 角田山下線
153 松山停車場	193 渡波停車場	233 馬籠東和	△295 藤沢大籠
154 北浦停車場	194 女川停車場	234 稲井沢田	
155 涌谷停車場	195 前谷地停車場	235 荒井荒町	<b>摘 要</b>
156 小野田三本木	196 神取河北	236 払川町向	(宮城県管理の路線数及び 実延長に含めない路線)
157 中新田三本木	197 北上河北	237 瀬峰豊里	(一) 104 川前梁川線
158 坂本古川	198 新田米山	238 釜谷大須雄勝	※県道認定しているが全線 重用のため
159 柳沢中新田	199 米山迫	239 馬場只越	(一) 252 出島竹浦線
*160 秋保温泉川崎	200 中田迫	240 石巻女川	※県道認定しているが未供 用のため
161 鳥屋崎小野田	201 石森登米	241 大和幡谷	
162 西古川停車場下狼塚	202 東和登米	242 大迫松山	
163 西古川停車場清水	203 有壁停車場	243 大塩小野停車場	
164 岩出山停車場	204 河南鳴瀬	244 半田山下	(宮城県管理の路線数に含め るが実延長に含めない路線)
165 古川岩出山	205 矢本停車場	245 角田大内	(一) 295 藤沢大籠線
166 岩出山上蝦沢	206 馬籠志津川	246 石巻松島自転車道	※県道認定しているが岩手 県管理のため
167 真山高清水	207 気仙沼停車場	247 石巻工業港矢本	
168 池月停車場	208 大島	248 沼倉鳴子	
169 川渡停車場	209 上八瀬気仙沼	249 岩入一迫	
170 鳴子停車場	210 鹿折唐桑停車場	250 くりこま高原停車場	(4月1日以降に名称が変更 されている路線)
171 吹上鬼首	211 上鹿折停車場	251 石巻港インター	(主) 49 栗駒平泉線
172 志津川登米	212 小牛田停車場	252 出島竹浦	※平成26年4月18日付告示
173 涌谷田尻	213 松島停車場	253 鳴子池月	
174 田尻停車場	214 網地島	254 南蔵王白石	
175 田尻瀬峰	215 栗駒停車場	255 青根蔵王	
176 若柳築館	216 大河原停車場	256 西成田宮床	
177 新田若柳	217 出島	257 河南登米	
178 花山一迫	218 大島浪板	*258 仙台館腰	
179 文字上尾松	219 白沢停車場	259 加瀬沼公園	

# 県内（実延長・橋・トンネル）比較

## 県内長路線6傑

平成26年4月1日現在

順位	起終	点	路線名	実延長	主な経過地
1	自至 仙青 台森 市市	市	(国) 45号	200.3km	仙台市, 多賀城市, 東松島市, 石巻市, 登米市, 南三陸町, 気仙沼市
2	自至 石本 巻荘 市市	市	(国) 398号	164.7km	石巻市, 登米市, 栗原市
3	自至 東青 京森 都市	都	(国) 4号	159.8km	白石市, 岩沼市, 仙台市, 大崎市, 栗原市
4	自至 一白 関石 市市	市	(国) 457号	116.7km	栗原市, 大崎市, 大和町, 川崎町
5	自至 仙気 台沼 市市	市	(国) 346号	77.9km	松島町, 涌谷町, 登米市, 気仙沼市
6	自至 新相 潟馬 市市	市	(国) 113号	76.2km	七ヶ宿町, 白石市, 角田市, 丸森町

## 県内長大橋10傑

順位	橋名	路線名	橋長	市町村	河川名
1	槻木大橋	(主) 丸森柴田線	777.7 m	角田市, 柴田町	阿武隈川
2	日和大橋	(一) 石巻女川線	716.6 m	石巻市	旧北上川
3	曾波神大橋	(国) 398号	665.3 m	石巻市	旧北上川
4	亘理大橋	(主) 塩釜亘理線	663.2 m	岩沼市, 亘理町	阿武隈川
5	阿武隈橋	(国) 6号	625.3 m	岩沼市, 亘理町	阿武隈川
6	枝野橋	市道	600.0 m	角田市	阿武隈川
7	錦桜橋	(国) 346号	575.5 m	登米市	北上川
8	東根橋	(主) 亘理大河原川崎線	573.3 m	角田市	阿武隈川
9	角田橋	(主) 角田山元線	573.0 m	角田市	阿武隈川
10	新北上大橋	(国) 398号	565.7 m	石巻市	北上川

## 県内トンネル10傑

順位	トンネル名	路線名	トンネル延長	市町村	摘要
1	仙秋鬼首トンネル	(国) 108号	3,527.0 m	大崎市, 雄勝町(秋田)	県内 971.0m
2	青葉山トンネル	(国) 48号	2,233.0 m	仙台市	
3	安波トンネル	(国) 45号	1,646.0 m	気仙沼市	
4	新玉山トンネル	(主) 築館栗駒公園線	1,220.0 m	栗原市	
5	丸森トンネル	(国) 108号	1,119.0 m	大崎市	
6	しおりふれあいトンネル	(一) 利府中インター線	1,107.0 m	塩釜市, 利府町	
7	釜谷トンネル	(国) 398号	995.0 m	石巻市	
8	角田山元トンネル	(一) 角田山下線	961.0 m	角田市, 山元町	
9	小原温泉トンネル	(国) 113号	893.0 m	白石市	
10	関山トンネル	(国) 48号	890.0 m	仙台市, 東根市(山形)	県内 507.0m

(注) 東日本高速道路(株)管理分は除く。

# 東日本高速道路(株)管理路線内訳

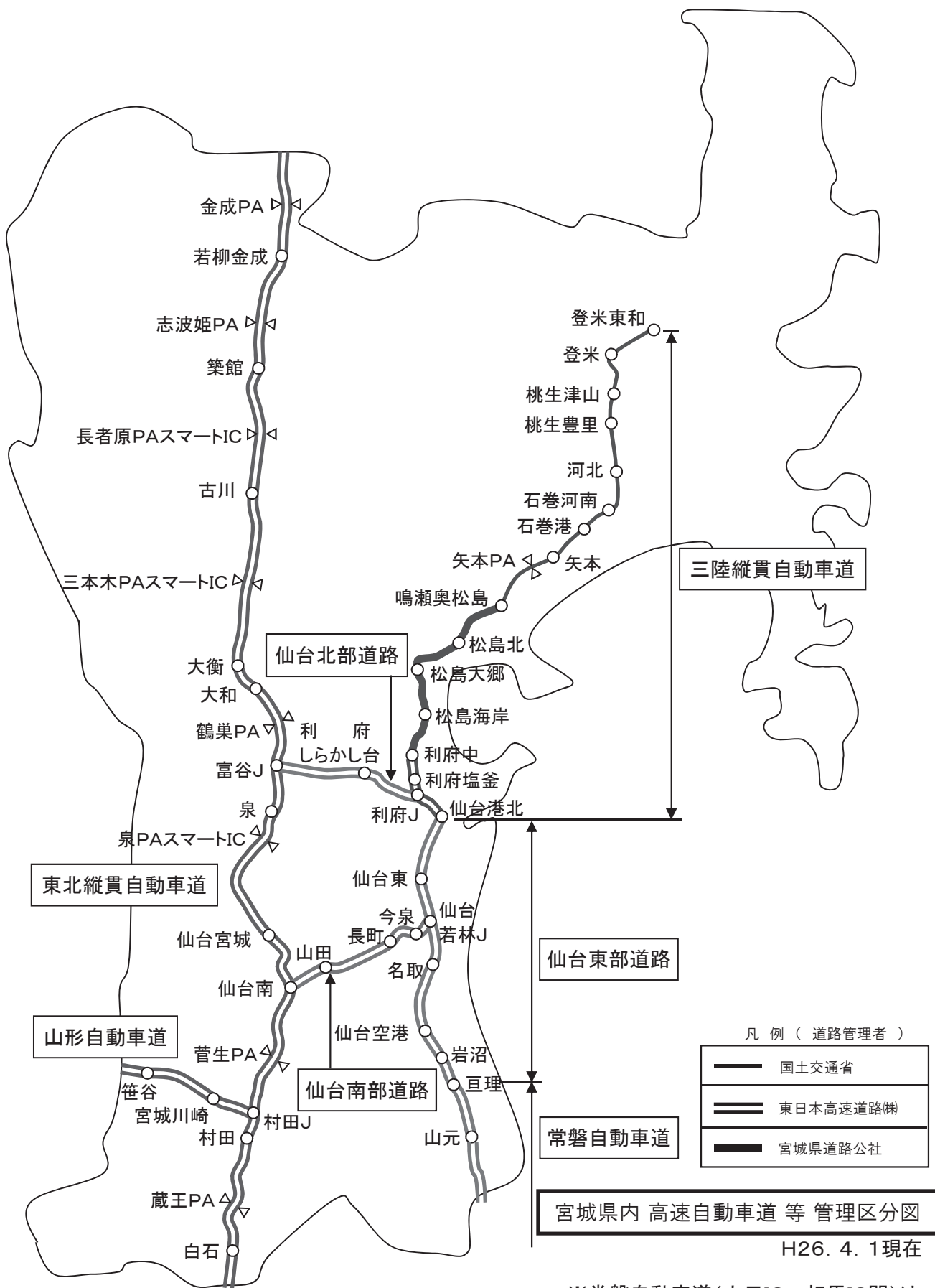
平成26年4月1日現在 (単位:m)

種別 番号	内訳 路線名	実延長	経過市町村 実延長内訳		幅員別実延長内訳		舗装道内訳	
					13.0m以上	5.5m以上	セメント系	アスファルト系
	東北縦貫自動車道(東北道)	131,800.0	白石市	18,300.0	18,300.0	0.0	0.0	18,300.0
			蔵王町	10,300.0	10,300.0	0.0	0.0	10,300.0
			村田町	9,800.0	9,800.0	0.0	0.0	9,800.0
			太白区	4,000.0	4,000.0	0.0	0.0	4,000.0
			名取市	1,600.0	1,600.0	0.0	0.0	1,600.0
			太白区	4,700.0	4,700.0	0.0	0.0	4,700.0
			青葉区	6,700.0	6,700.0	0.0	0.0	6,700.0
			泉区	8,900.0	8,900.0	0.0	0.0	8,900.0
			富谷町	6,800.0	6,800.0	0.0	0.0	6,800.0
			大和町	5,700.0	5,700.0	0.0	0.0	5,700.0
			大衡村	4,200.0	4,200.0	0.0	0.0	4,200.0
			大崎市	21,000.0	21,000.0	0.0	0.0	21,000.0
			栗原市	29,800.0	29,800.0	0.0	0.0	29,800.0
	東北横断自動車道(山形道)	25,832.0	村田町	2,632.0	2,632.0	0.0	400.0	2,232.0
			川崎町	1,000.0	1,000.0	0.0	0.0	1,000.0
			村田町	200.0	200.0	0.0	0.0	200.0
			川崎町	200.0	200.0	0.0	0.0	200.0
			村田町	3,200.0	3,200.0	0.0	0.0	3,200.0
			川崎町	18,600.0	18,600.0	0.0	0.0	18,600.0
	常磐自動車道(常磐道)	11,549.0	山元町	1,058.0	0.0	1,058.0	0.0	1,058.0
			亘理町	10,491.0	0.0	10,491.0	0.0	10,491.0
高速自動車国道 計		169,181.0		169,181.0	157,632.0	11,549.0	400.0	168,781.0
国 6	6号(仙台東部道路)	24,766.0	亘理町	970.0	0.0	970.0	0.0	970.0
			岩沼市	2,600.0	1,199.0	1,401.0	0.0	2,600.0
			名取市	8,717.0	8,717.0	0.0	0.0	8,717.0
			太白区	383.0	383.0	0.0	0.0	383.0
			名取市	400.0	400.0	0.0	0.0	400.0
			若林区	1,800.0	1,692.0	108.0	0.0	1,800.0
			宮城野区	9,896.0	9,896.0	0.0	0.0	9,896.0
国 6	6号(仙台南部道路)	12,186.0	若林区	2,678.0	1,210.0	1,468.0	0.0	2,678.0
			太白区	6,709.0	530.0	6,179.0	0.0	6,709.0
			名取市	2,103.0	0.0	2,103.0	0.0	2,103.0
			太白区	696.0	134.0	562.0	0.0	696.0
国 45	45号(三陸縦貫自動車道)	7,776.0	宮城野区	450.0	0.0	450.0	0.0	450.0
			多賀城市	3,027.0	0.0	3,027.0	0.0	3,027.0
			利府町	4,299.0	2,100.0	2,199.0	0.0	4,299.0
国 47	47号(仙台北部道路)	12,824.0	利府町	5,150.0	0.0	5,150.0	0.0	5,150.0
			大和町	1,400.0	0.0	1,400.0	0.0	1,400.0
			富谷町	6,274.0	0.0	6,274.0	0.0	6,274.0
一般国道(指定区間) 計		57,552.0		57,552.0	26,261.0	31,291.0	0.0	57,552.0
合 計		226,733.0		226,733.0	183,893.0	42,840.0	400.0	226,333.0

# 有料道路

平成26年4月1日現在

名称	事業主体	場所	延長 (km)	供用開始
東北縦貫自動車道	東日本高速道路(株)	白 石 市 栗 原 市	131.8	昭和48年11月
山形自動車道	東日本高速道路(株)	柴田郡村田町 柴田郡川崎町	25.8	平成 2年10月
常磐自動車道	東日本高速道路(株)	山 亘 IC 亘 理 IC	11.5	平成21年 9月
仙台東部道路	東日本高速道路(株)	亘 理 IC 仙 台 港 北 IC	24.8	平成 6年 3月 (～仙台空港IC) 平成 7年 7月 (～岩沼IC) 平成13年 8月 (～亘理IC) (仙台港北IC ～仙台東IC)
三陸縦貫自動車道	東日本高速道路(株) 宮城県道路公社	仙 台 港 北 IC 鳴 瀬 奥 松 島 IC	26.1	昭和61年 9月 (～松島北IC) 平成 5年 3月 (～鳴瀬奥松島IC) 平成 9年 3月 (利府中IC ～仙台港北IC)
	国土交通省	鳴 瀬 奥 松 島 IC 登 米 東 和 IC ( 無 料 区 間 )	45.3	平成10年 3月 (～石巻河南IC) 平成15年12月 (～河北IC) 平成19年 6月 (～桃生津山IC) 平成21年 3月 (～登米IC) 平成22年 3月 (～登米東和IC)
仙台南部道路	東日本高速道路(株)	仙 台 若 林 JCT 仙 台 南 IC	12.2	昭和56年 2月 (～長町IC) 平成 6年 3月 (～仙台若林JCT) 平成13年 8月 (～仙台南IC)
仙台北部道路	東日本高速道路(株)	利 府 JCT 富 谷 IC	12.8	平成14年 5月 (～利府しらかし台IC) 平成22年 3月 (～富谷JCT) 平成25年12月 (～富谷IC)
蔵王ハイライン	宮城交通(株)	刈田郡蔵王町 刈田郡七ヶ宿町	2.5	昭和39年 9月







リサイクル適性 **(A)**

この印刷物は、印刷用の紙へ  
リサイクルできます。



この印刷物は400部作成し、1部当たりの単価は205.2円です。