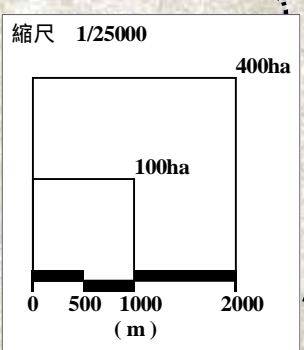
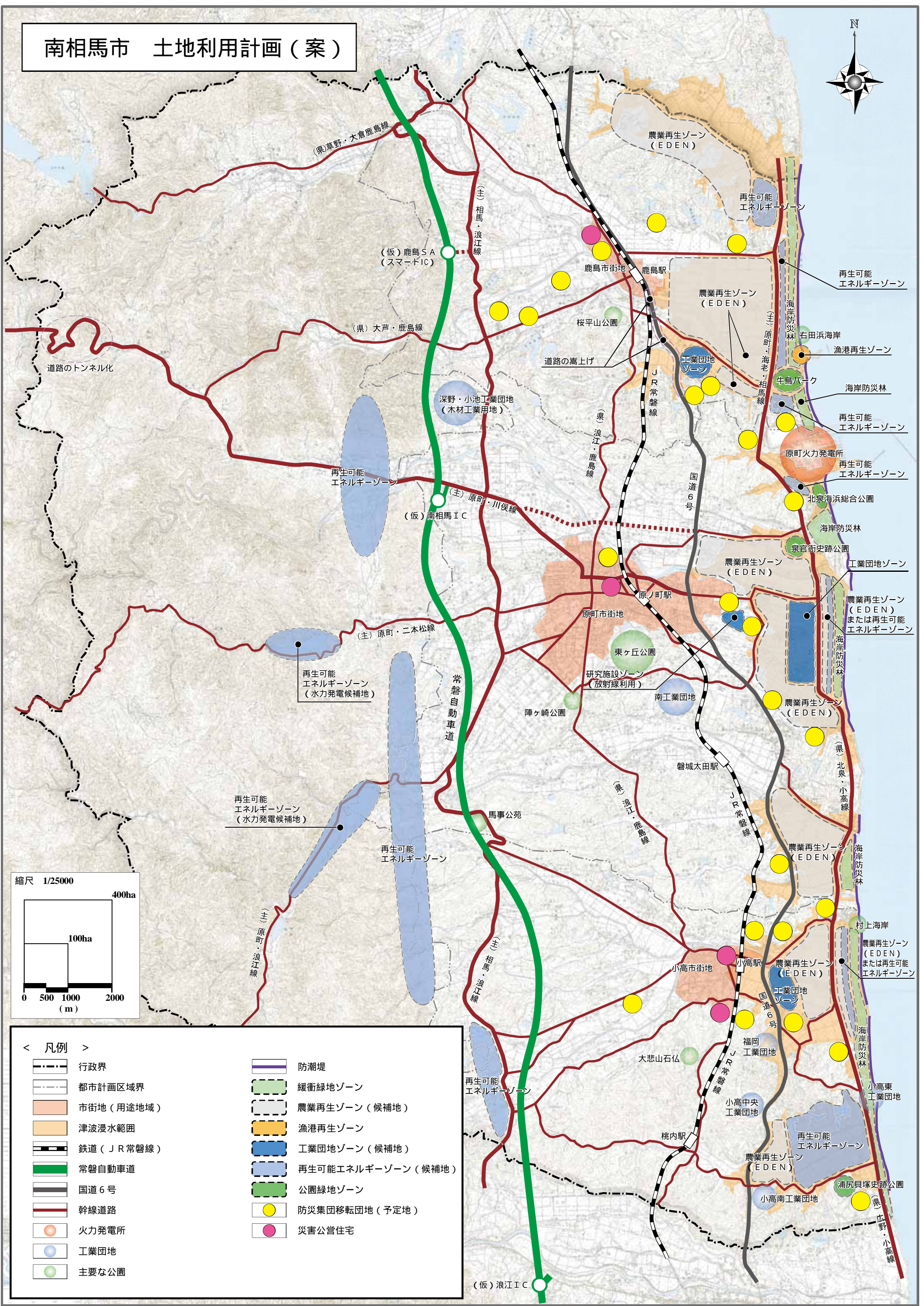
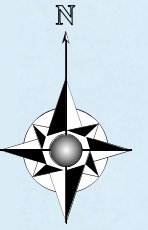


# 南相馬市 土地利用計画（案）



< 凡例 >

	行政界		防潮堤
	都市計画区域界		緩衝緑地ゾーン
	市街地（用途地域）		農業再生ゾーン（候補地）
	津波浸水範囲		漁港再生ゾーン
	鉄道（JR常磐線）		工業団地ゾーン（候補地）
	常磐自動車道		再生可能エネルギーゾーン（候補地）
	国道6号		公園緑地ゾーン
	幹線道路		防災集団移転団地（予定地）
	火力発電所		災害公営住宅
	工業団地		
	主要な公園		

（仮）浪江 I C