

BRT新駅の設置について

気仙沼市内を運行するBRT（バス高速輸送システム）について、新駅を設置するため、関係者が参加する気仙沼市地域公共交通会議から意見を聴取した上で、市からJR東日本へ要望書を提出することとします。

1 経過

- 平成27年7月24日 第2回沿線自治体首長会議（JR東日本よりBRT本格復旧の提案）
 平成28年7月上旬 気仙沼市からJR東日本へ新駅候補（9駅）の申し入れ
 平成29年4月1日 JR大船渡線BRTに「八幡大橋駅（東陵高校）」開業



以後の新駅設置は地域公共交通会議の意見を踏まえ要望されるようJR東日本から依頼を受ける

- 平成29年11月2日 JR気仙沼線BRTに「気仙沼市立病院駅」開業
 平成30年7月9日 平成30年度第1回気仙沼市地域公共交通会議（唐桑大沢，岩月）
 平成31年3月16日 JR大船渡線BRTに「唐桑大沢駅」開業
 JR気仙沼線BRTに「岩月駅」開業

2 新駅の設置・検討状況 ※番号は資料P3の図と対応

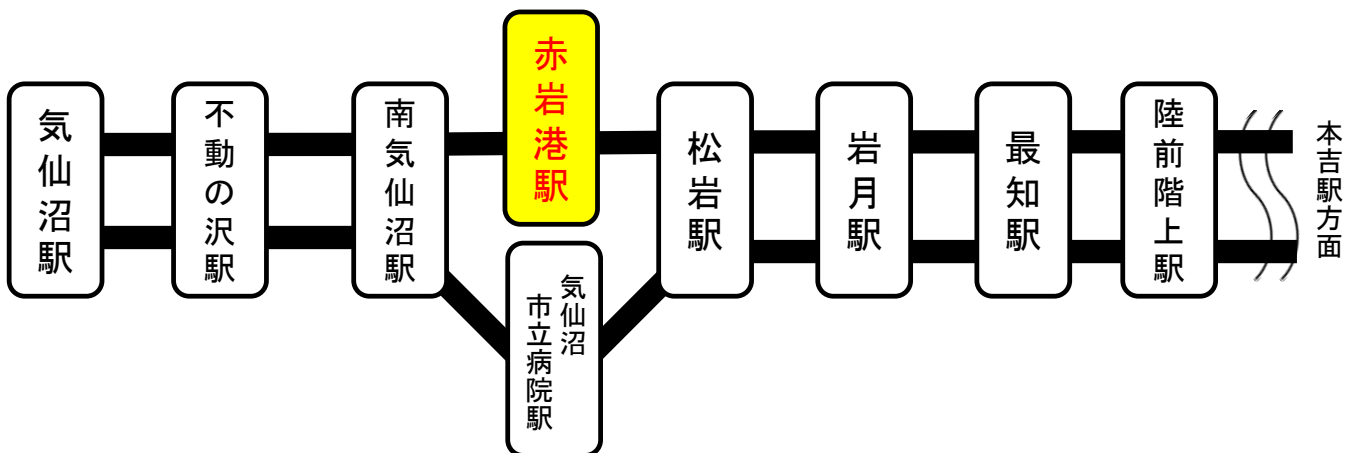
| 番号 | 駅名（仮称） | 検討状況・課題等 | 設置の方向性 |
|----|-------------------|-------------------------------------------------------|--------|
| ① | 唐桑大沢 【一般道上】 | 「唐桑大沢」として，設置済み（H31.3.16） | |
| ② | 東陵高校入口 【一般道上】 | 「八幡大橋（東陵高校）」として，設置済み（H29.4.1） | |
| ③ | 気仙沼市役所前 【専用道上】 | ・市役所新庁舎建設場所との兼ね合い ・バス路線との競合 ・県道から新駅までのアクセス道路の確保 | △ |
| ④ | 東新城 【専用道上】 | ・バス路線との競合 | △ |
| ⑤ | 気仙沼市立病院 【病院敷地】 | 「気仙沼市立病院」として，設置済み（H29.11.2） | |
| ⑥ | 気仙沼警察署前 【一般道上】 | ・将来的なルートにない | × |
| ⑦ | 岩月 【専用道上】 | 「岩月」として，設置済み（H31.3.16） | |
| ⑧ | 向洋高校前 【専用道上】 | ・陸前階上駅から500mと近い ・バス路線との競合 | × |
| ⑨ | 津谷大沢 【専用道上】 | ・バス路線との競合 ・国道から新駅までのアクセス等に問題あり | △ |

3 今回協議する駅

上記2以外に追加で新駅設置を検討している駅は次のとおりで、本会議において設置についてご意見を伺うものです。

| 番号 | 駅名（仮称） | 設置による効果・課題 | 設置の方向性 |
|----|---------------|------------------------------------------------------------------------------------------------------------------------------------------------------------------------------------------------------------------------------|--------|
| ⑩ | 赤岩港 【専用道上】 | <p>[効果]</p> <p>東日本大震災後に市が津波復興拠点整備事業により整備している赤岩港水産加工団地を含め、周辺の水産加工会社に勤務する従業員の通勤手段としての利用が見込めるほか、公共交通空白地帯となっている近隣の住宅や赤岩五駄鱈災害公営住宅に入居する高齢者等にとっても通院・買物等の移動手段を確保することができるため。</p> <p>[課題]</p> <p>本駅から気仙沼市立病院駅へは乗り換えしないと行けない（逆も同様）。</p> | ○ |

<参考；JR気仙沼線路線図（予定）>



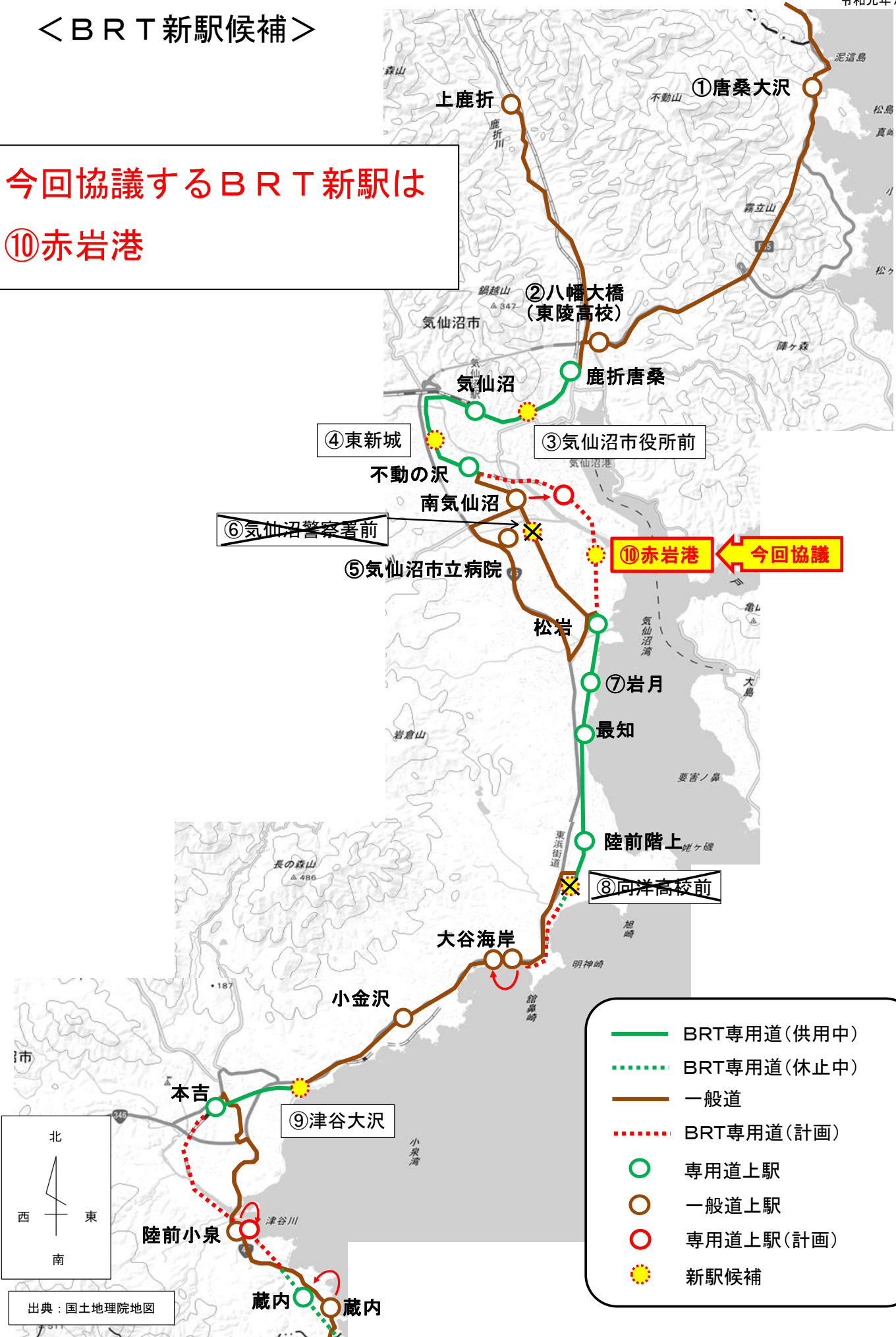
※イメージ図であり、実際の運行系統は変更になる場合があります。

4 今後の予定

| | |
|----------|---------------------|
| 令和元年7月8日 | 市地域公共交通会議（本日） |
| （上記終了後） | 市からJR東日本へ新駅設置要望書の提出 |
| 令和2年春頃 | 新駅設置＜JR東日本＞ |

< B R T 新駅候補 >

今回協議するBRT新駅は
⑩赤岩港



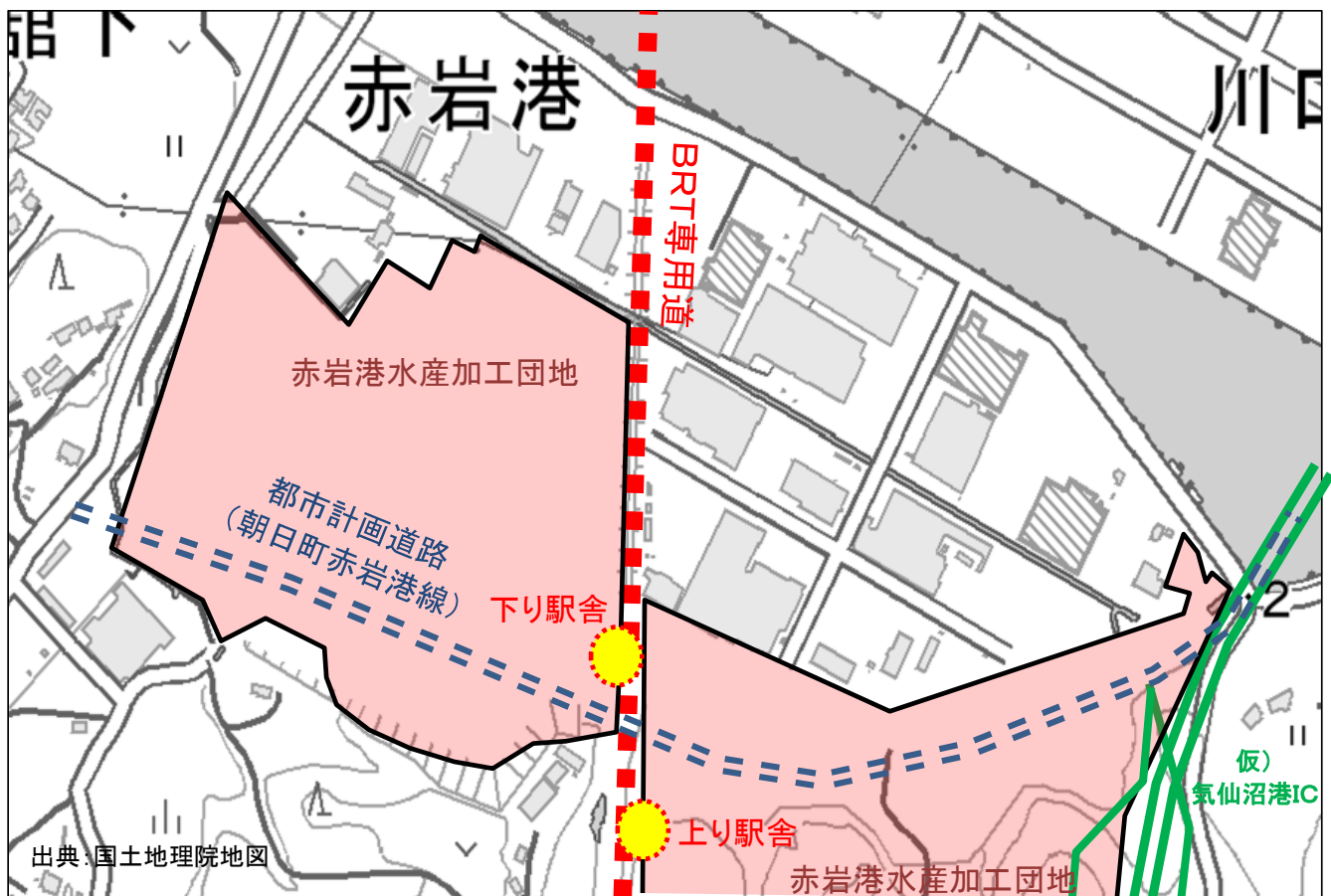
- ① 唐桑大沢
- ② 八幡大橋 (東陵高校)
- ③ 気仙沼市役所前
- ④ 東新城
- ⑤ 気仙沼市立病院
- ⑥ 気仙沼警察署前
- ⑦ 岩月
- ⑧ 同洋高校前
- ⑨ 津谷大沢
- ⑩ 赤岩港 (今回協議)

- BRT専用道 (供用中)
- ⋯ BRT専用道 (休止中)
- 一般道
- ⋯ BRT専用道 (計画)
- 専用道上駅
- 一般道上駅
- 専用道上駅 (計画)
- ☀ 新駅候補



出典：国土地理院地図

(仮称) 赤岩港駅 位置図



(仮称) 赤岩港駅 写真



下り(イメージ)



上り(イメージ)

※駅舎設備等は未定