



国土交通省 関東地方整備局
Ministry of Land, Infrastructure, Transport and Tourism, Kanto Regional Development Bureau

国道 17 号上尾道路^{あげおどうろ}

～ 宮前 IC^{みやまえインターチェンジ} から 県道上尾環状線^{けんどうあげ お かんじょうせん} 間が 3 月 27 日に開通 ～

記者発表資料

国土交通省関東地方整備局が事業を進めてきました国道 17 号上尾道路の宮前 IC から県道上尾環状線までの延長 4.2km が開通することとなりました。

開通日 平成 22 年 3 月 27 日（土）15 時

開通式典の概要については後日お知らせします。

開通区間 ^{みやまえインターチェンジ} 宮前 IC (^{しにしくみやまえちょう} さいたま市西区宮前町) から ^{けんどうあげ お かんじょうせん} 県道上尾環状線 (^{あげおしおおあざ} 上尾市大字 ^{こしきや} 小敷谷) までの延長 4.2km （暫定 2 車線開通）

<期待される効果>

○上尾市南部地域とさいたま新都心方面のアクセス性が向上

○第三次救急医療施設への搬送時間が短縮

- ・上尾市南部から第三次救急医療施設*（さいたま赤十字病院）までの緊急搬送時間が約 10 分短縮されます。

*「第三次救急医療施設」：生命の危機が切迫している重篤患者に対応する救命救急センター（県内は 7 箇所）。

平成 22 年 2 月 15 日（月）
国土交通省 関東地方整備局 大宮国道事務所

発表記者クラブ

竹芝記者クラブ 埼玉県政記者クラブ 横浜海事記者クラブ 神奈川建設記者会

問い合わせ先

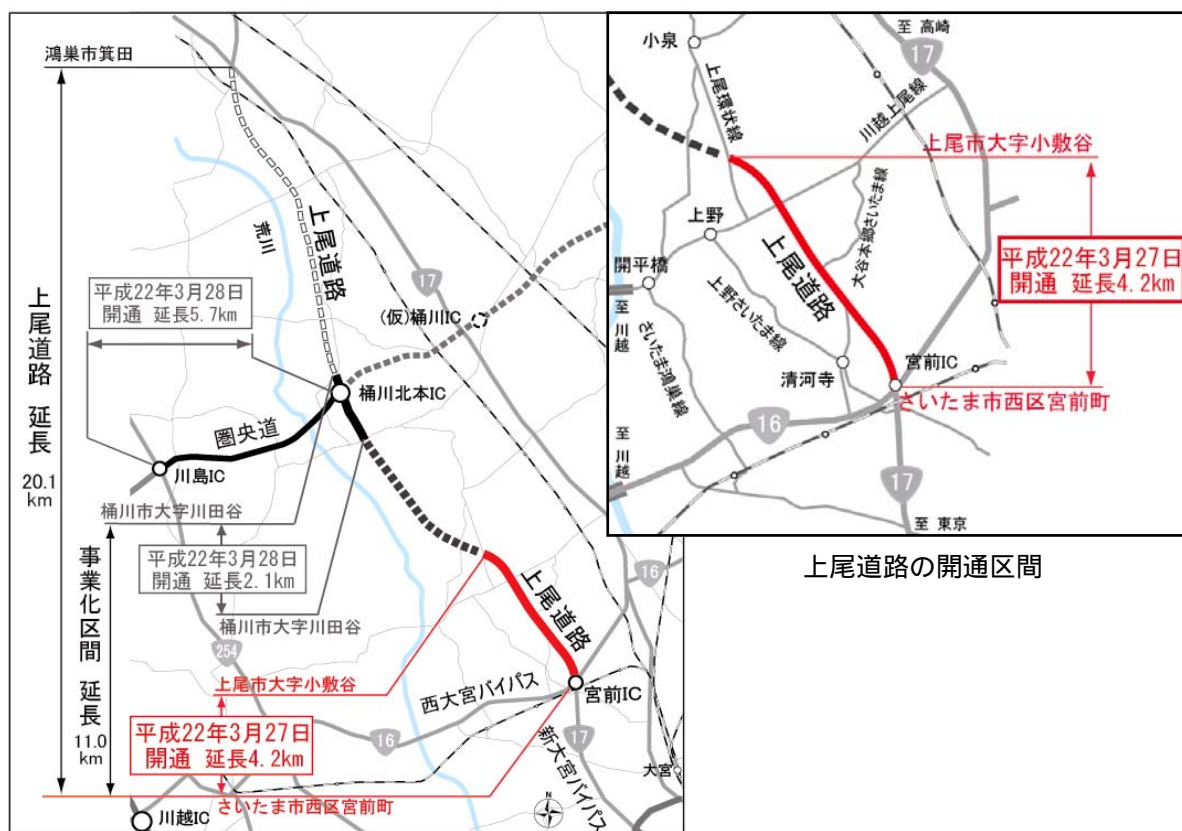
国土交通省 関東地方整備局 大宮国道事務所 副所長 ^{かんの} 菅野、計画課長 ^{ごかんの} 後閑 tel：048-669-1200(代)

国道 17 号上尾道路の開通区間概要

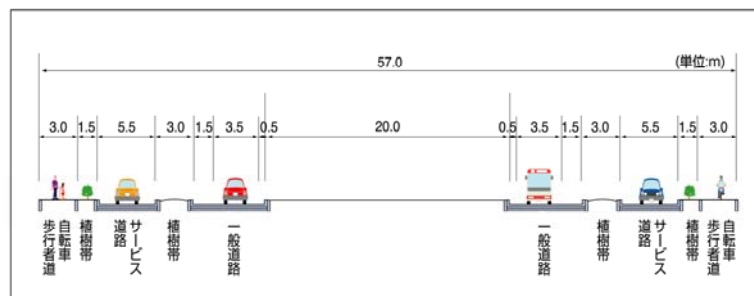
上尾道路は、現国道 17 号の交通混雑の緩和と沿道環境の改善を目的とした、さいたま市西区宮前町（宮前 IC）から鴻巣市箕田までの延長 20.1km のバイパスです。

今回開通区間の概要

- ・ 路線名 : 国道 17 号上尾道路
- ・ 開通区間 : 宮前 IC（さいたま市西区宮前町）から県道上尾環状線（上尾市大字小敷谷）までの延長 4.2km
- ・ 開通日 : 平成 22 年 3 月 27 日（土）15 時
- ・ 車線数 : 4 車線計画（うち今回開通は暫定 2 車線）
- ・ 当該区間の経緯 : 平成元年度都市計画変更、平成 2 年度事業化、平成 9 年度用地買収着手、平成 14 年度工事着手



上尾道路全体図



開通区間の標準断面図（暫定 2 車線）

(参考) 上尾道路 事業化区間が全線完成した場合の整備効果

国道 17 号の交通混雑緩和、沿道環境改善に寄与

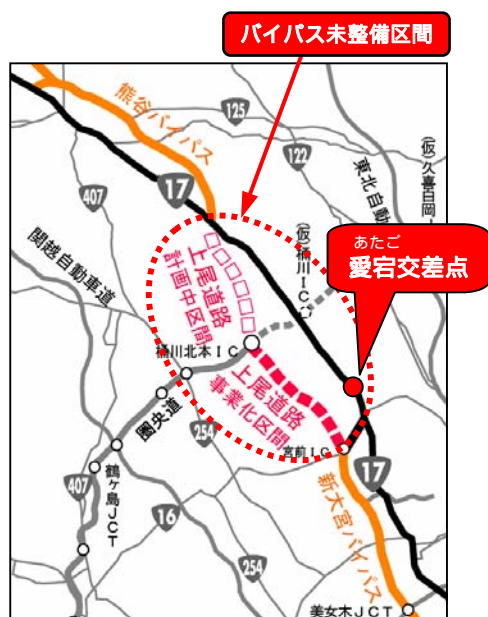
- ・ 上尾道路と並行する現国道 17 号区間は、朝夕の通勤時間帯を中心に渋滞が発生しています。
- ・ 上尾道路の整備により、現国道 17 号の交通が上尾道路へ転換され、渋滞緩和や沿道環境の改善が期待されています。

移動時間の短縮

- ・ 桶川北本 IC からさいたま新都心の移動時間が約 46 分短縮されます。
(上尾道路整備前約 79 分 整備後約 33 分)

圏央道と連携したネットワークの形成

- ・ 圏央道と業務核都市である「さいたま新都心」間のアクセス性が向上します。

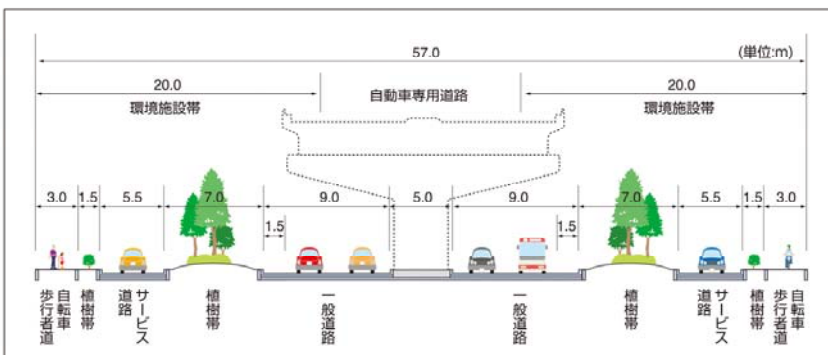
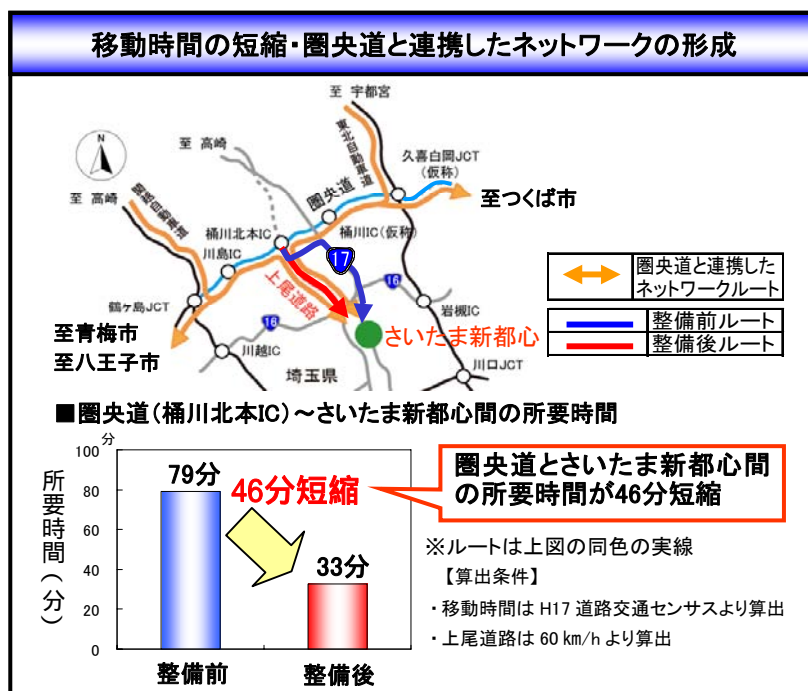


最大渋滞長 800m

H21 年 9 月調査結果



国道 17 号 上尾市愛宕交差点



事業化区間の標準断面図

上尾道路 今回開通区間の現在の状況

県道川越上尾線 交差部（上尾市^{いっちょうめ}荻町目）



平成22年2月撮影

宮前 IC（さいたま市西区^{みやまえちょう}宮前町）



平成22年2月撮影