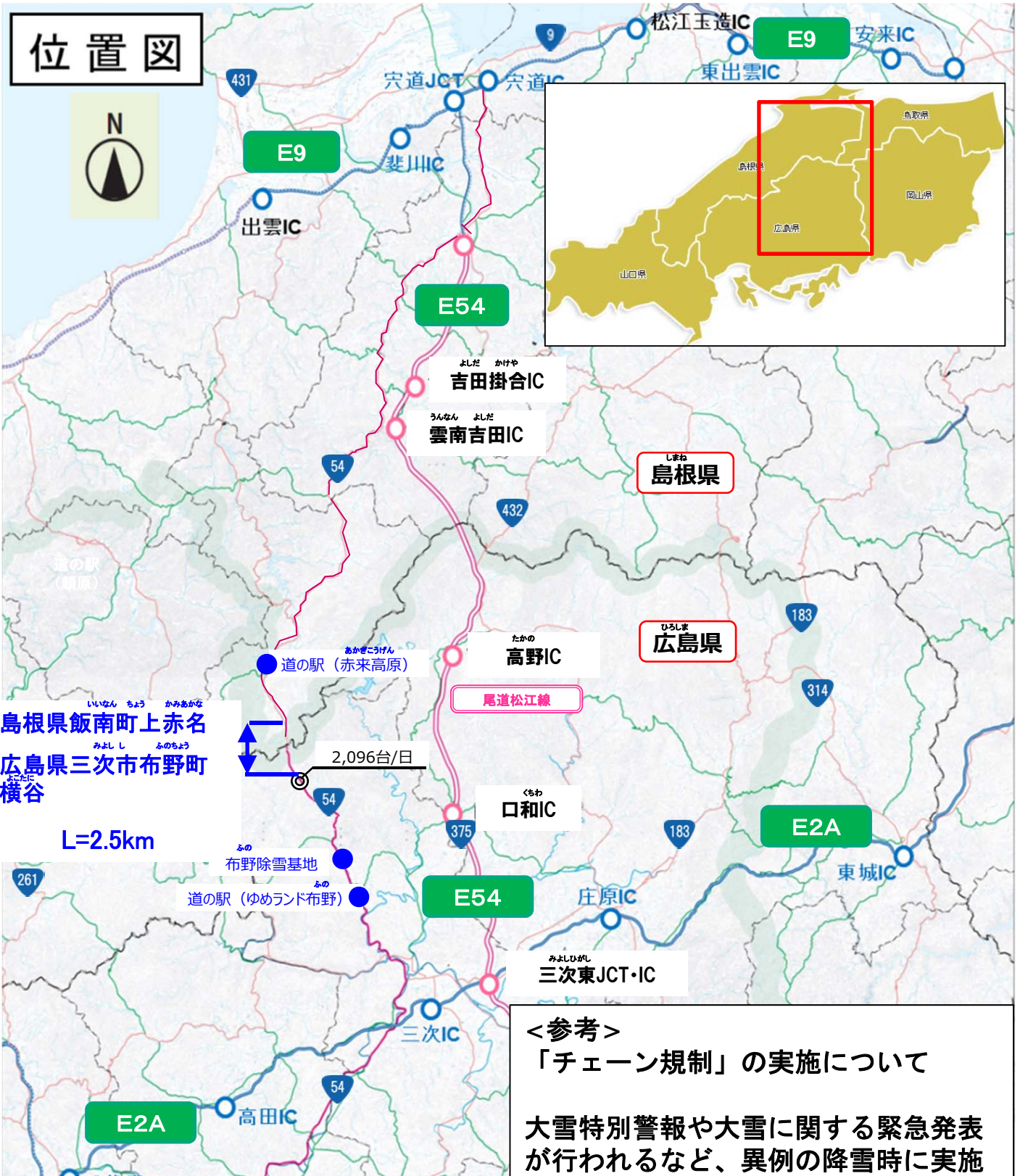


チェーン規制区間 広島県・島根県 国道54号 赤名峠 (2.5km)

別紙

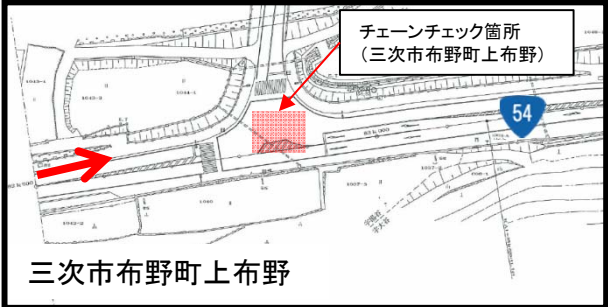
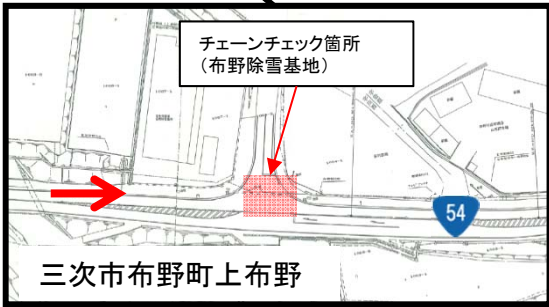
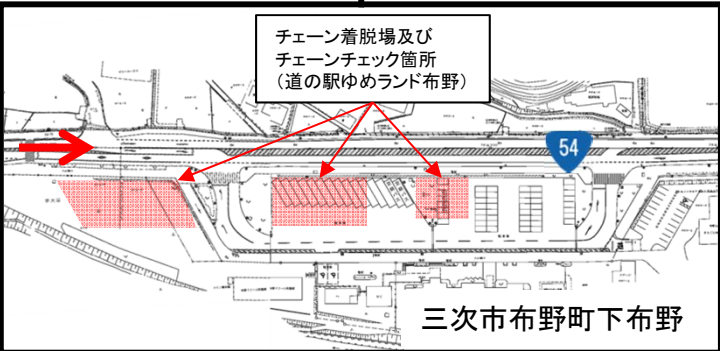
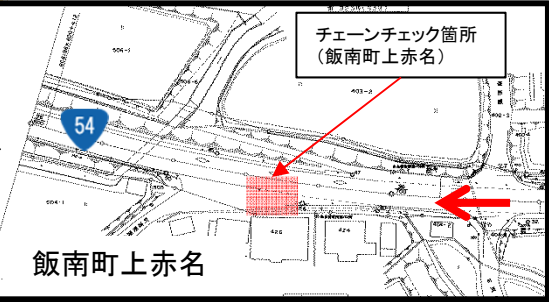
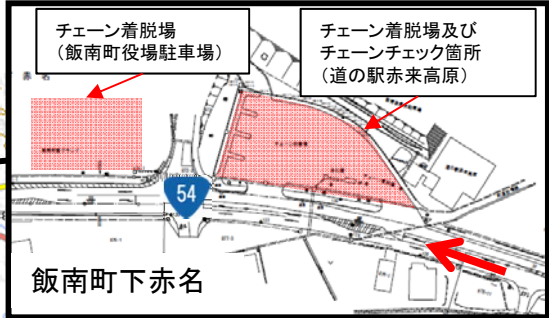
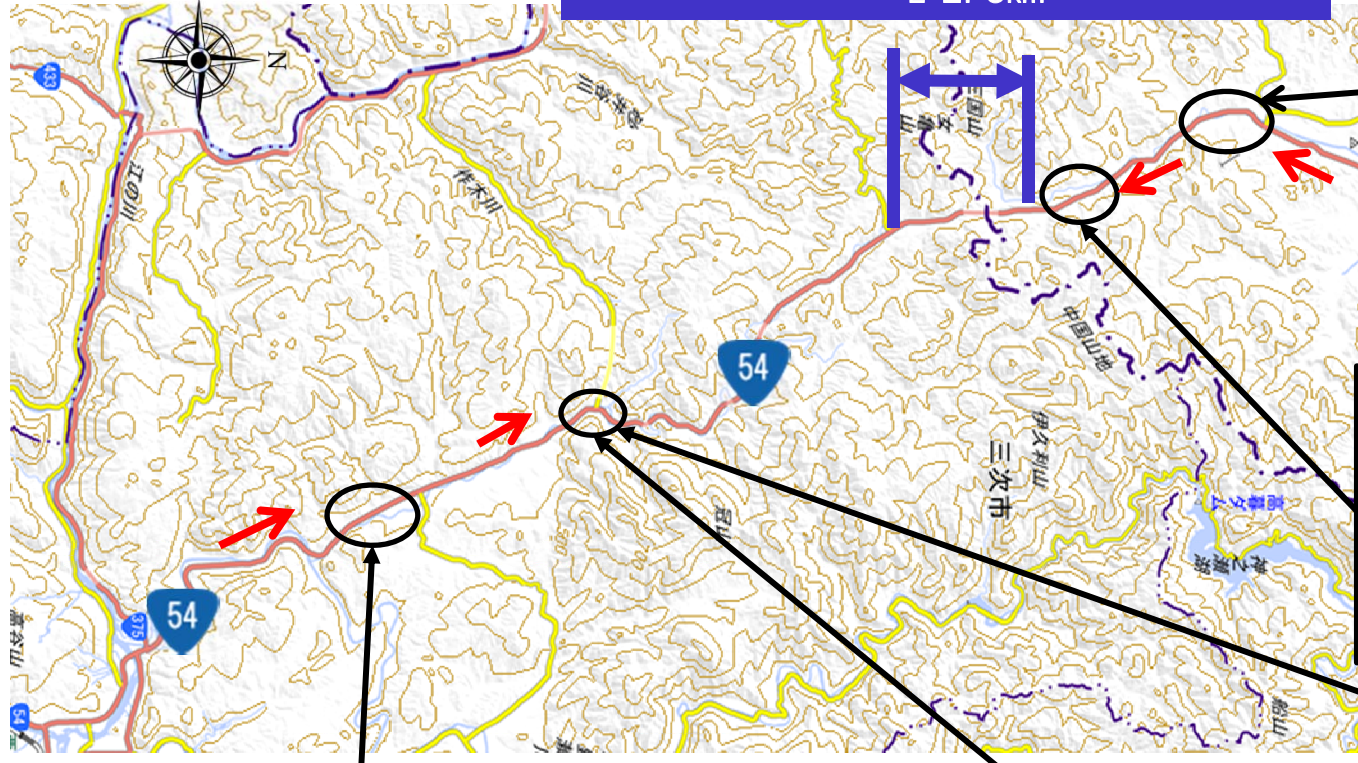


国道54号のチェーン規制区間

(広島県三次市布野町横谷～島根県飯南町上赤名)

別紙

国道54号
広島県三次市布野町横谷～島根県飯南町上赤名
L=2.5km



チェーン規制区間 広島県・島根県 国道54号 赤名峠 (2.5km)

別紙

○【起点】下り線側 規制箇所

みよし ふのちよう よこたに
広島県三次市布野町横谷

さくぎ
(作木分かれ交差点より起点まで8.3km先)



ふのちよう よこたに
布野町横谷



さくぎ
作木分かれ交差点

(道の駅「ゆめランド布野」より起点まで13.3km先)

(布野除雪基地より起点まで9.0km先)



ふの
道の駅「ゆめランド布野」



ふの
布野除雪基地

○【終点】上り線側 規制箇所

いいなんちよう かみあかな あかなとうげ
島根県飯南町上赤名(町道赤名峠線)

あかぎ
(道の駅「赤来高原」より終点まで3.8km先)



あかなとうげ
町道赤名峠線



あかぎ
道の駅「赤来高原」

チェーン規制区間

おお あさ あさひ

浜田自動車道 大朝IC～旭IC間 (26.6Km)

別紙

位置図



チェーン規制区間
L=26.6km



《参考》

「チェーン規制」の実施について

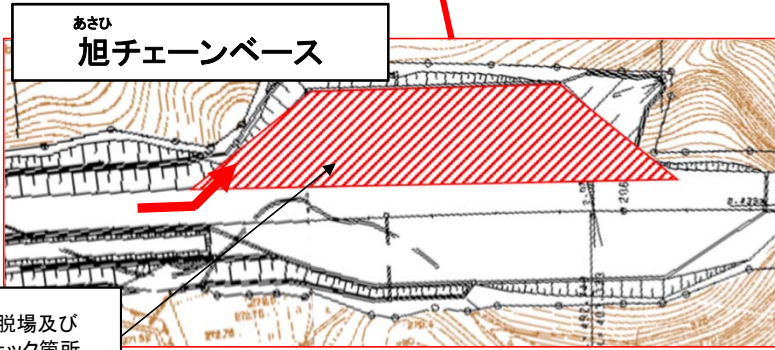
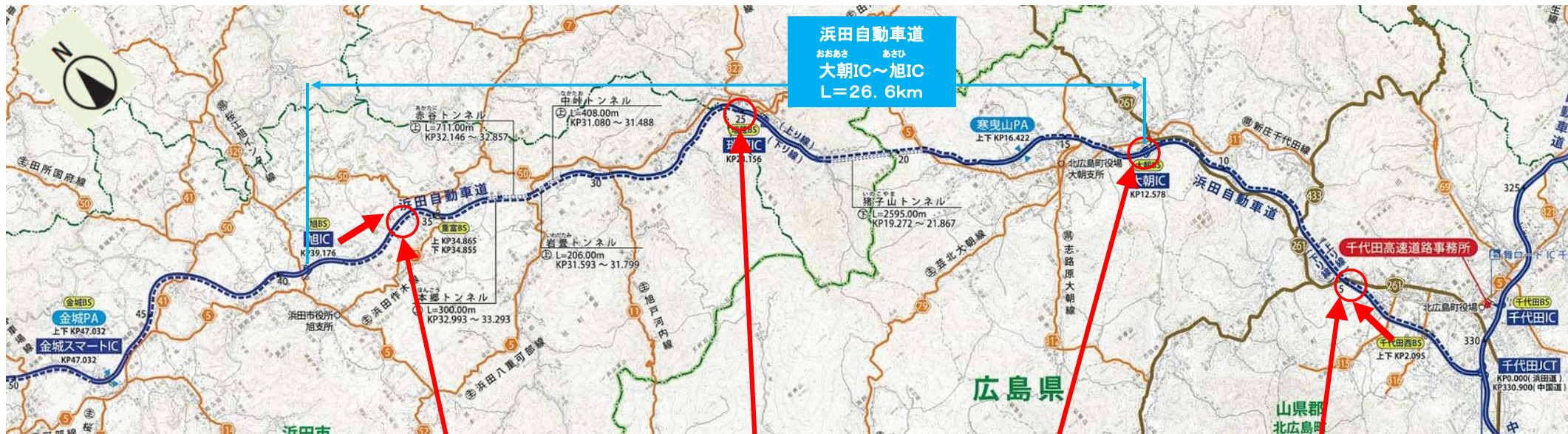
大雪特別警報や大雪に関する緊急発表が行われるなど、異例の降雪時に実施する予定

チェーン規制区間 浜田自動車道 大朝IC～旭IC間

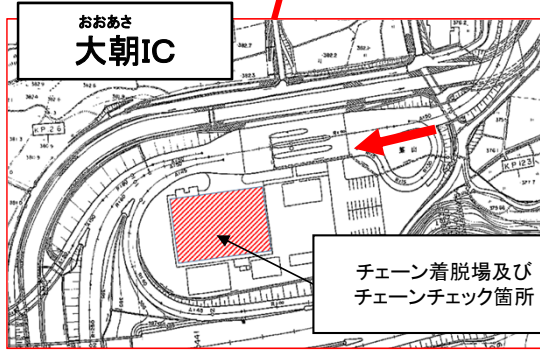
おおあさ

あさひ

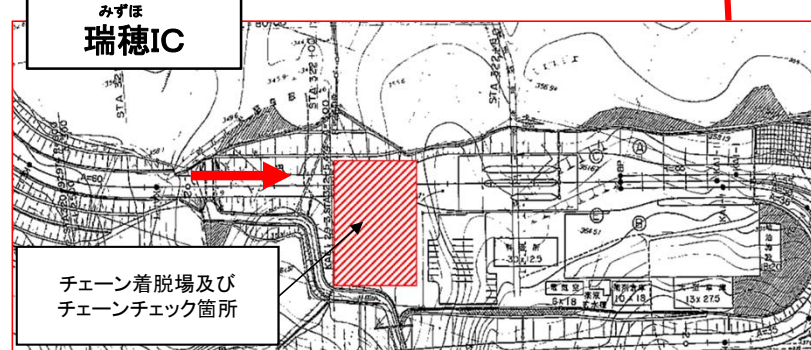
別紙



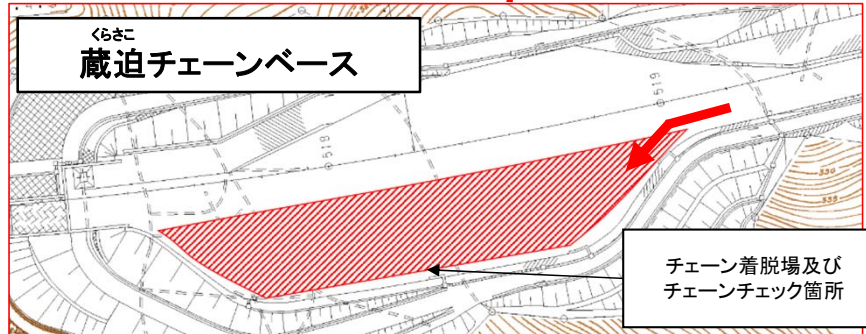
チェーン着脱場及びチェーンチェック箇所



チェーン着脱場及びチェーンチェック箇所



チェーン着脱場及びチェーンチェック箇所



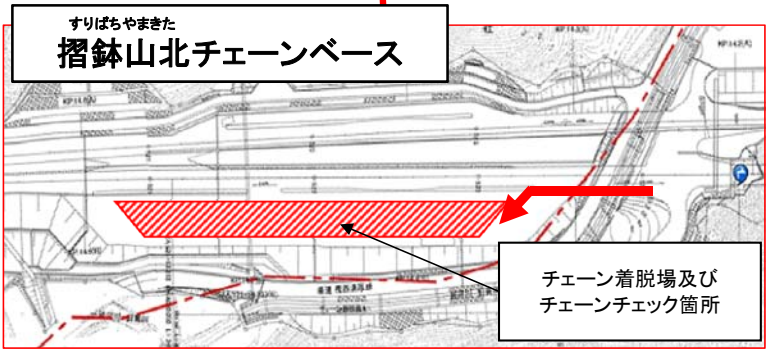
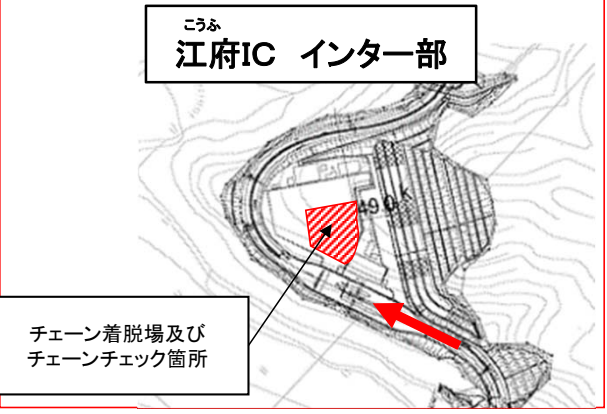
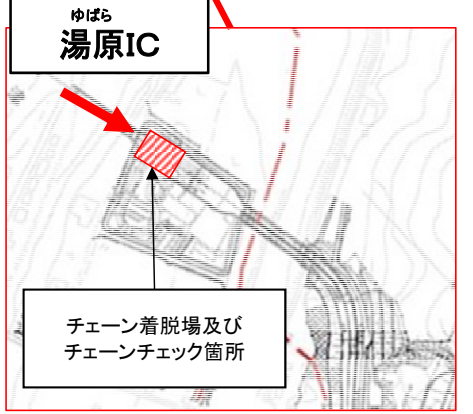
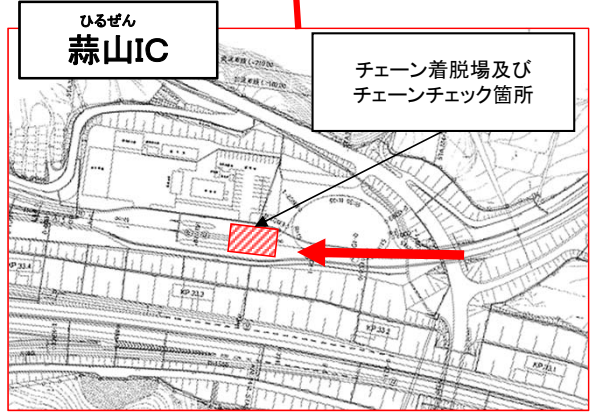
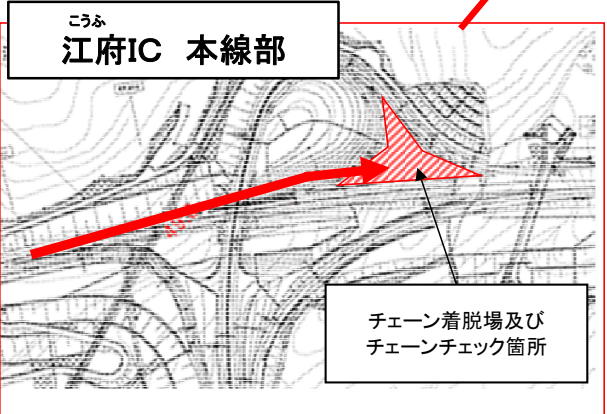
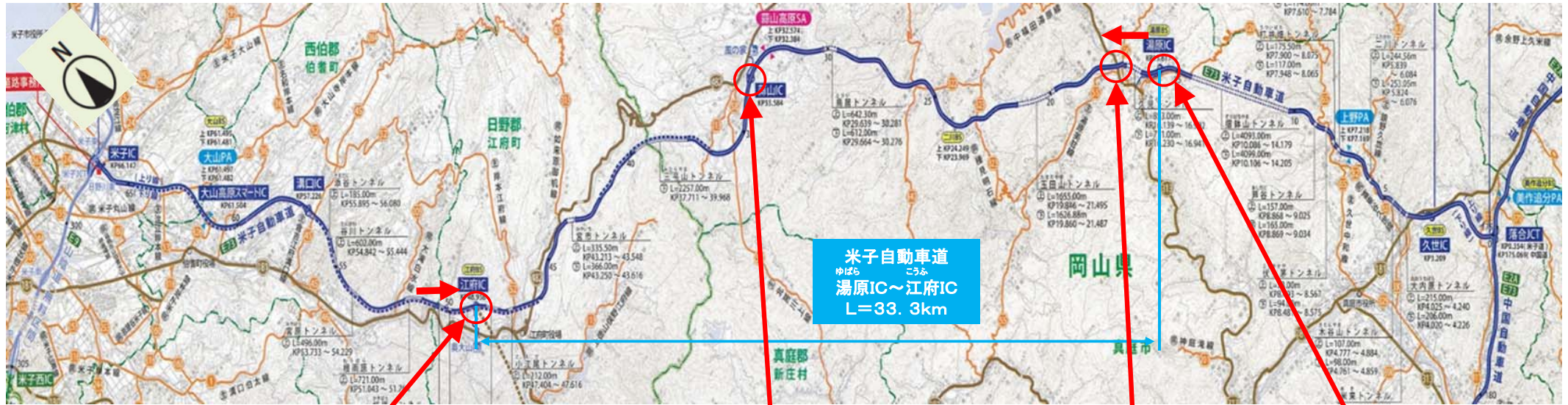
チェーン着脱場及びチェーンチェック箇所

チェーン着脱場及びチェーンチェック箇所は変更する場合があります

チェーン規制区間 米子自動車道 湯原IC～江府IC間

ゆばら

こうふ



チェーン着脱場及びチェーンチェック箇所は変更する場合があります