

平成26年 4月18日
四国地方整備局

四国の風景街道に2ルートが新規登録!!

～ えひめ やまなみ^{さんさん}燦々 風景街道（愛媛県）～
～ 土佐市^{とさ}ドラゴン 風景街道（高知県）～

日本風景街道は、国土文化の再興に向けて、文化資源の保存や保護、活用だけでなく、美しい国土景観の形成、地域活性化や観光振興を有機的につなぐものであり、「道」を舞台に、多様な主体の協働により行われているものです。

本日、四国の風景街道に2ルートが新規登録されましたのでお知らせします。

これにより、四国の風景街道は14ルート（全国134ルート）となりました。

◆新規登録ルート（各ルートの概要は別紙参照）

○えひめ やまなみ^{さんさん}燦々 風景街道（愛媛県^{かみ}上浮穴郡久万高原町^{くまこうげんちよう}）

◆登録証の交付式

交付日：平成26年4月22日（火）※別紙参照（式次第）

場 所：道の駅「天空の郷^{てんくう}さんさん^{さと}」（久万高原町入野1855-6）

○土佐市^{とさ}ドラゴン 風景街道（高知県^{とさ}土佐市）

◆登録証の交付式

交付日：平成26年5月7日（水）

※詳細は高知県より後日記者発表予定

◆四国の風景街道について

概要等は「四国の風景街道ホームページ」に掲載しています。

<URL> <http://www.skr.mlit.go.jp/road/shikoku-fukei/all/>

※本施策は、四国圏広域地方計画「No.5圏域の連携による発展に向けた地域力向上プロジェクト」の取組に関連します。

問 い 合 わ せ 先

四国風景街道協議会事務局（四国地方整備局 道路部 地域道路課内）

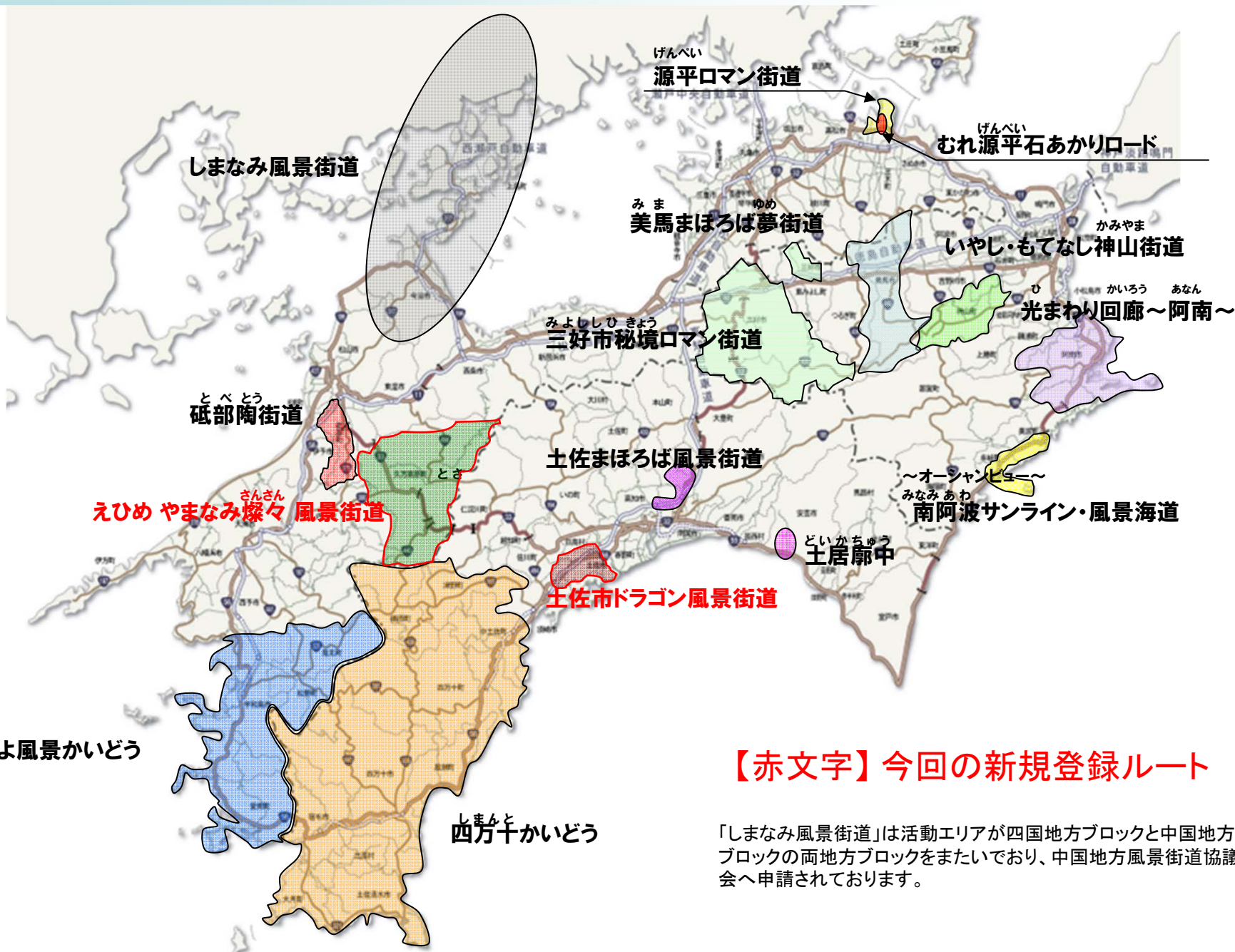
地域道路課長 原田^{はらだ} 康^{やすし}（内線4611）

◎地域道路課長補佐 黒口^{くろぐち} 貴弘^{たかひろ}（内線4612）

電話：087-811-8323（直通）

◎：主な問い合わせ先

四国における風景街道



【赤文字】今回の新規登録ルート

「しまなみ風景街道」は活動エリアが四国地方ブロックと中国地方ブロックの両地方ブロックをまたいでおり、中国地方風景街道協議会へ申請されております。

えひめ やまなみ さんさん 燦々 風景街道

四国

■地域のねらい

○四国山地に広がる「自然」をテーマに、美しい景観の保全・創出活動や交流イベント活動の推進により地域の活力向上を目指す。

■活動エリアと地域資源

- 久万高原町全域を活動範囲とする。
- 地域固有の資源として、西日本最高峰の「石鎚山」、日本三大カルストの一つ「四国カルスト」、国指定の名勝である「面河溪」や「古岩屋」を有する。
- 環境美化推進条例を制定するなど、町全域で美化清掃活動が活発に行われている。
- 風景街道では、これらの地域資源や風土を活かし、美化活動、道の駅活用、自転車・マラソン等の交流イベントの取り組みを推進する。

■地域の活動推進体制

- えひめ やまなみ 燦々 振興協議会
- 【会員】: 久万高原町、商工会等関連団体、ボランティア団体、地元建設業協会など 計13団体
- 【オブザーバー】: 愛媛県中予地方局久万土木事務所、国土交通省

活動内容など

久万高原町



地域固有の資源




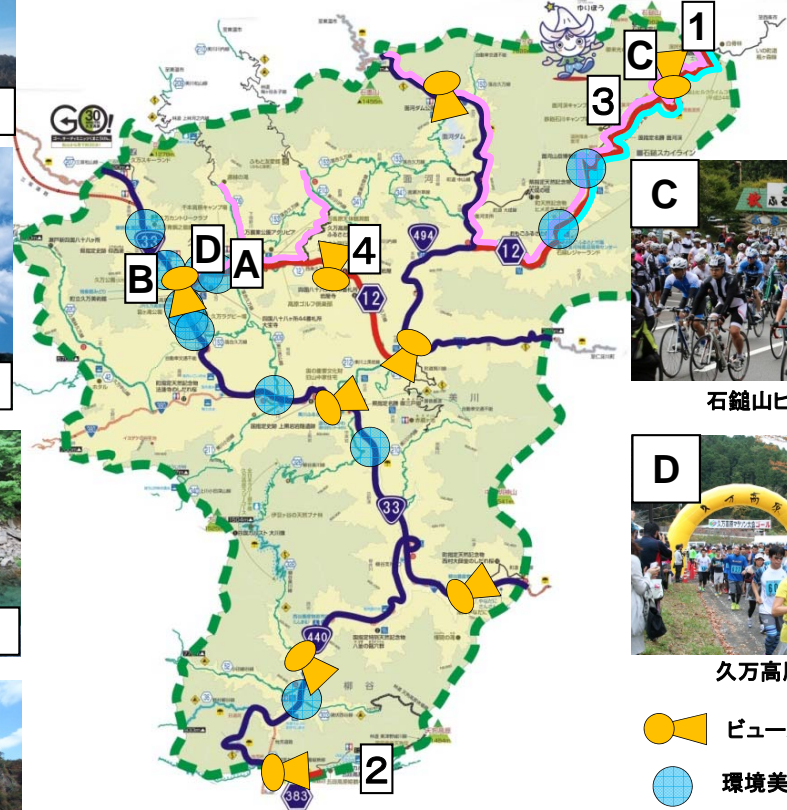
主な活動内容



植栽手入れによる来訪者をもてなす活動(県道12号)



道の駅「天空の郷さんさん」(平成26年4月22日 オープン予定)



- ピュースポット
- 環境美化活動
- 石鎚山ヒルクライムルート
- 久万高原マラソンルート
- 愛媛マルゴト自転車道コース

土佐市ドラゴン風景街道

四国

■地域のねらい

○海、川の自然・歴史文化資源を活かした「道づくり、風景づくり、地域づくり」を通し地域の魅力向上を目指す。

■活動エリアと地域資源

○特徴的な観光資源を持つエリアを中心に、土佐市全域で活動を行う。

○地域固有の資源として、国の天然記念物の地層(横浪メランジュ)を有する「五色ノ浜」や四国三大河川の一つ「仁淀川」、四国遍路の札所である「清瀧寺」、「青龍寺」を有する。

○風景街道では、これらの地域資源を活かし、大学と連携した里山復興や土佐市固有の「匂い桜」の活用による美しい景観を保全・創出するとともにサイクリングやハイキングコースの整備や交流イベントの取り組みを推進する。

■地域の活動推進体制

○土佐市ドラゴン風景街道推進協議会

【会員】: 地元NPO、ボランティア団体、地元企業、高知大学など13団体

【オブザーバー】: 土佐市、高知県中央西土木事務所、国土交通省

活動内容



【主な活動】



1 土佐市固有の「匂い桜」の活用



2 市街地の景観美化・植栽活動



3 サイクリングコース(案)
横浪黒潮ラインに続く
(主)47号線宇佐大橋



自転車がいね、土佐市
景と歴史を自転車で結ぶ4つのルート
海と山と川が楽観できる
絶景スポットから知られざる「ワースト」まで
実は観光可能な土佐市
サイクリングコース(案)

【地域固有の資源
(歴史文化)】

①35番札所「清瀧寺」



(主)土佐伊野線より望む

②36番札所「青龍寺」



⑥桜並木(波介川沿い)



波介川堤防道路より望む

【地域固有の資源(海)】

③五色ノ浜



④ホエールウォッチング



【地域固有の資源(川)】

⑤天崎水車公園(仁淀川沿い)

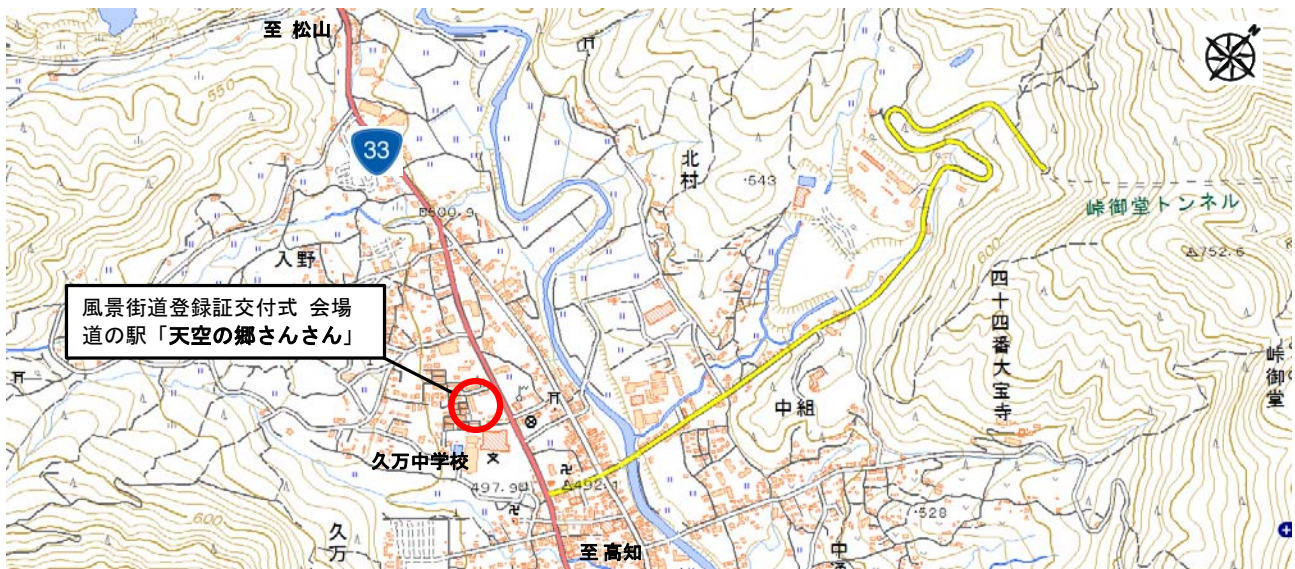


「風景街道」登録証交付式次第

(えひめ やまなみ燦々 風景街道)

1. 交付日：平成26年4月22日(火)
※道の駅「てんくう さと天空の郷さんさん」の開駅セレモニーの中で実施
2. 場 所：道の駅「てんくう さと天空の郷さんさん」
※平成26年4月22日 オープン予定
(愛媛県久万高原町入野1855-6)
3. 主 催：四国地方整備局
4. 登録証交付式の時間：
(10時30分～ 道の駅 開駅式典及びセレモニー)
(11時30分～ 風景街道 登録証交付)

(交付式会場位置図)

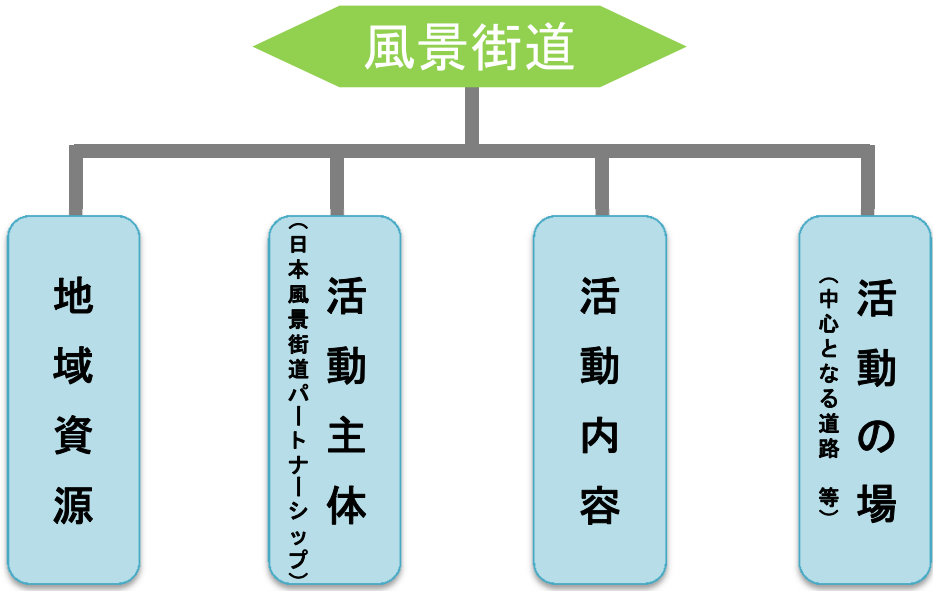


※この背景地図等データは、国土地理院の電子Webシステムから配信されたものである。

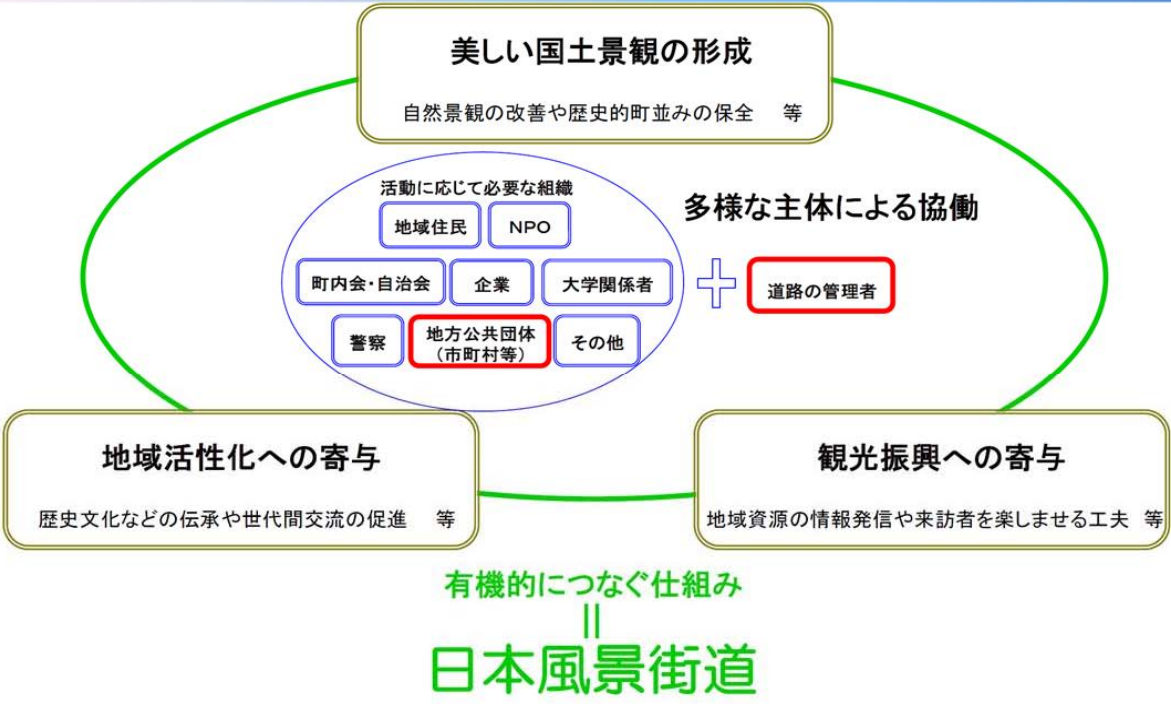
日本風景街道とは

日本風景街道とは、国土文化の再興に向けて、文化資源の保存や保護、活用だけでなく、美しい国土景観の形成、地域活性化や観光振興を有機的につなぐものであり、道を舞台に、多様な主体の協働により行われるものです。

また、日本風景街道は、「地域の資源」と「活動する人たち」、「活動内容」、「活動の場」から構成されるもので、それらを総称して「風景街道」といいます。



日本風景街道のコンセプト



〔道を舞台に地域ならではの景観、自然、歴史、文化、体験・交流や施設・情報を活かした活動〕