

国道218号（九州中央自動車道）

蘇陽五ヶ瀬道路（五ヶ瀬区間）の工事に着手します

～災害に強い道路ネットワークを構築し、地域産業の活性化・観光振興を支援～

- 蘇陽五ヶ瀬道路は、熊本県と宮崎県を結ぶ九州中央自動車道の一部を構成し、災害に強い道路ネットワークを構築するとともに、木材輸送などの地域産業の活性化や観光振興の支援を目的とする道路です。
- 令和2年度から事業着手し、これまで調査設計・用地買収を進めてきましたが、今般工事に着手することとなりました。
- つきましては、下記のとおり着工式を開催しますのでお知らせいたします。

記

□ 着工式典

- ・ 日時 : 令和5年11月3日(金・祝) 11時00分(受付10時30分から)
- ・ 場所 : 五ヶ瀬町総合公園「Gパーク」
(宮崎県西臼杵郡五ヶ瀬町大字三ヶ所9223)
- ・ 主催 : 延岡河川国道事務所、宮崎県、五ヶ瀬町
- ・ 内容 : 来賓祝辞、鍬入れ等

<報道関係者の皆様へ>

- ・ 現地での取材・撮影を希望される方は、駐車場確保のため、別添①「送信票」による事前申込をお願いします。
- ・ 駐車場は係員の指示に従い駐車してください。

問い合わせ先:

国土交通省 九州地方整備局 延岡河川国道事務所

【総括】技術副所長 内田 均

【式典関係】総務課長 野田 尚宏

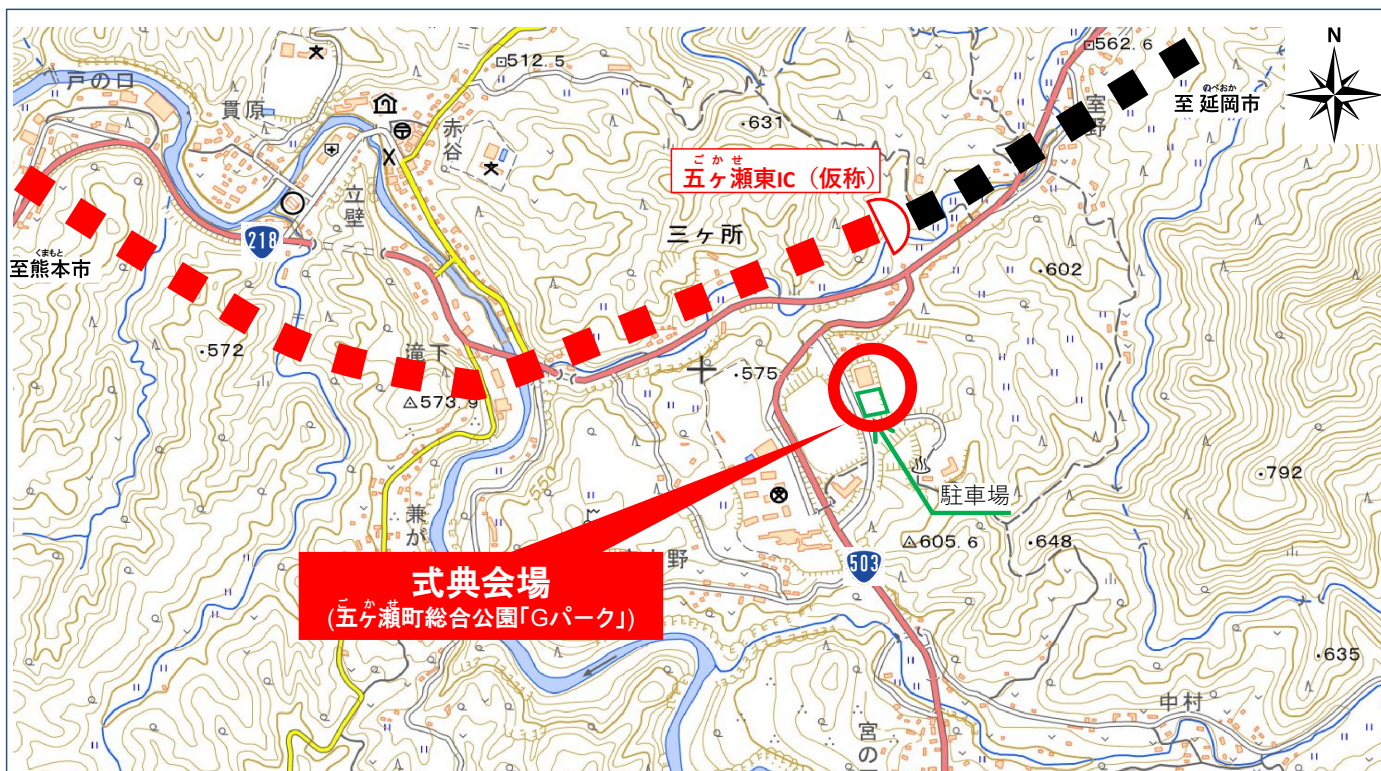
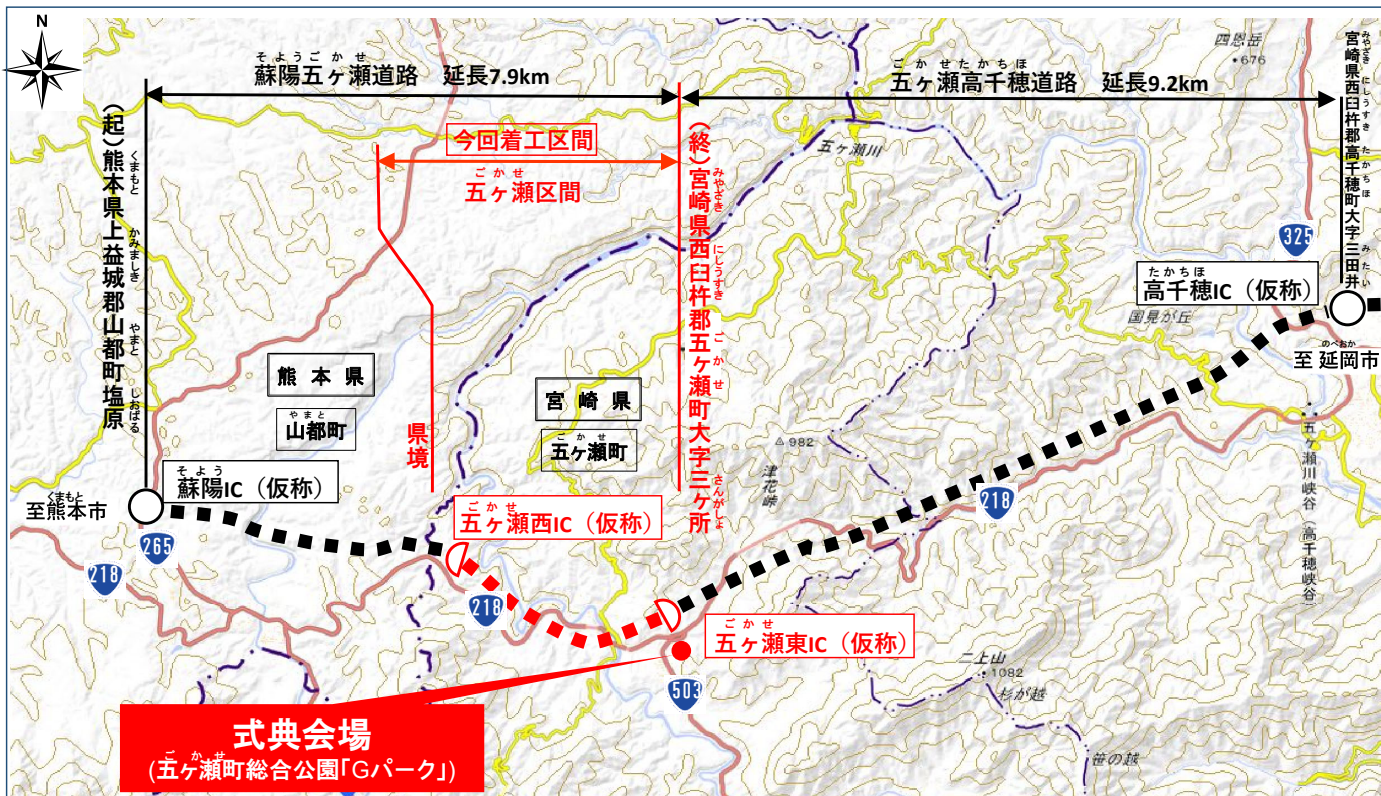
【事業関係】工務第二課長 谷口 廉宏

TEL : 0982-31-1155 (代表)

URL : <http://www.qsr.mlit.go.jp/nobeoka/>

国道218号（九州中央自動車道）蘇陽五ヶ瀬道路（五ヶ瀬区間） 着工式 式典会場位置図

- 日時:令和5年11月3日(金・祝) 11時00分(受付10時30分から)
- 場所:五ヶ瀬町総合公園「Gパーク」
(宮崎県西臼杵郡五ヶ瀬町大字三ヶ所9223)



国道218号（九州中央自動車道）蘇陽五ヶ瀬道路 そようごかせ

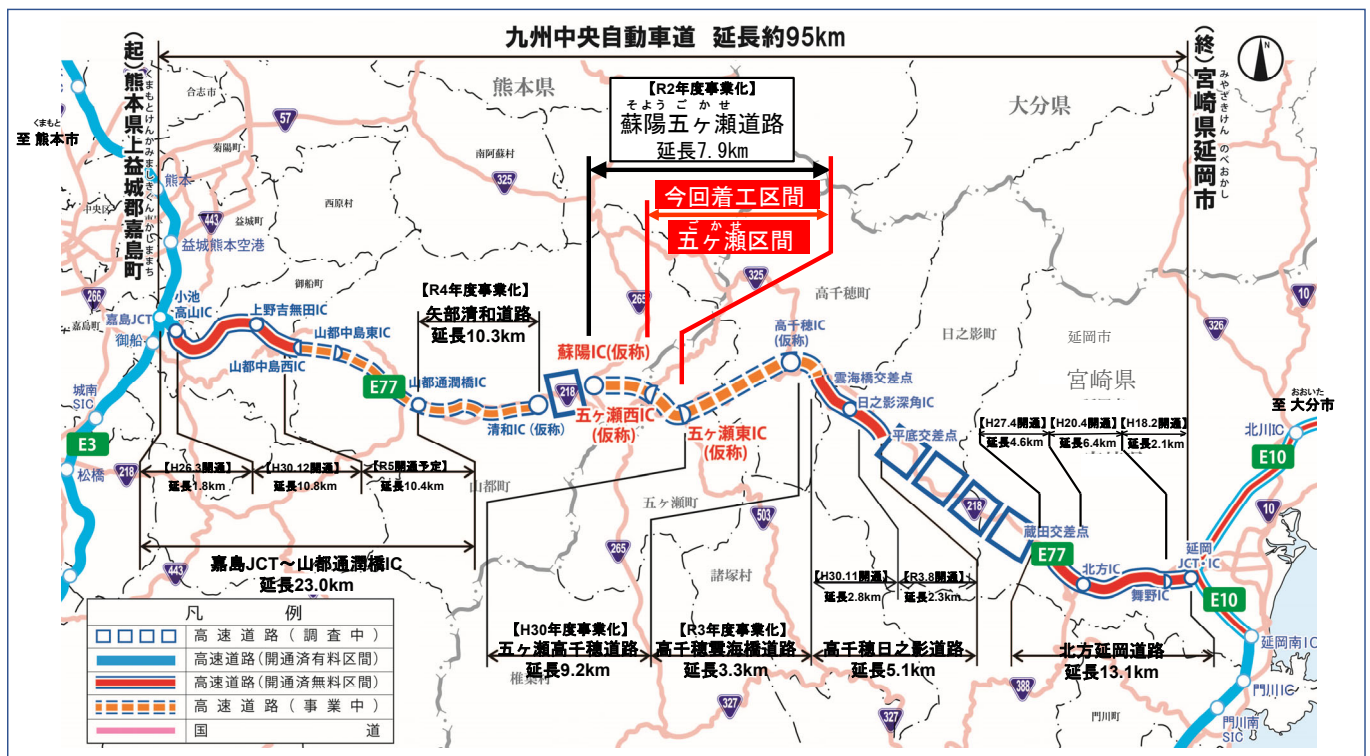
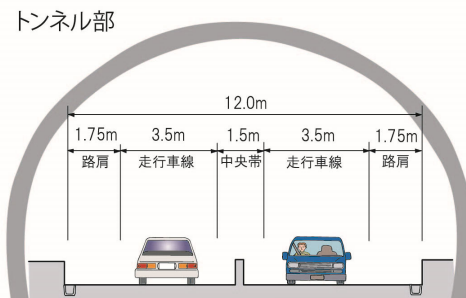
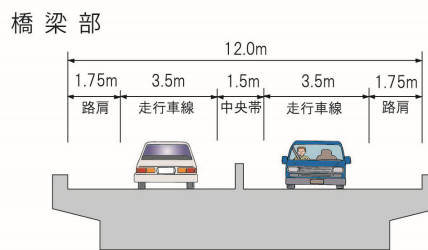
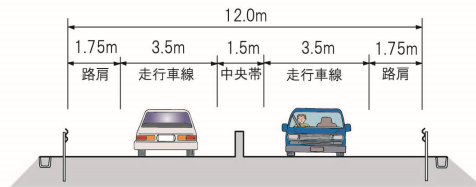
【概要】

国道218号蘇陽五ヶ瀬道路は、熊本県と宮崎県を結ぶ九州中央自動車道の一部として広域道路ネットワークを形成し、災害発生時における第一次緊急輸送道路としての機能確保や、線形不良箇所解消による木材輸送など地域産業の活性化に寄与するとともに、移動時間短縮や走行性向上による地域間の観光振興を支援する延長7.9kmの自動車専用道路です。

【蘇陽五ヶ瀬道路の概要】

- 道路規格：第1種第3級
- 事業区間：
 - (自) 熊本県上益城郡山都町塩原 かみましき やまと しおばる
 - (至) 宮崎県西臼杵郡五ヶ瀬町大字三ヶ所 にじうすき ごかせ さんがしよ
- 延長：7.9km
- 設計速度：V=80km/h
- 車線数：2車線
- 道路幅員：12.0m

【標準断面図】



※報道関係者用

令和 年 月 日

国土交通省 九州地方整備局

延岡河川国道事務所 総務課 宛

(FAX : 0982-22-0489)

国道218号（九州中央自動車道）蘇陽五ヶ瀬道路（五ヶ瀬区間）
着工式の開催について

◆着工式

日時：令和5年11月3日（金・祝） 11時00分（受付10時30分から）

場所：^{ごかせ}五ヶ瀬町総合公園「Gパーク」（宮崎県^{にしうすき}西臼杵郡^{ごかせ}五ヶ瀬町^{さんがしよ}大字三ヶ所9223）

機関名	参加（来場）人数	車台数	代表者連絡先
	名	台 (車種)	所属（部署） 氏名 連絡先（住所・TEL） メールアドレス

参加者ご記名欄 (参加者全員、フルネーム)		

※手書き記入で結構です。

※別途、事前申し込み頂いた連絡先に、当日の駐車券・駐車場案内図などを送付しますので、9月22日（金）までに申し込みをお願いします。

※会場（駐車場）へお越しの際は、車両前方から見えるフロントガラス付近に駐車券を置いてください。

※当日の取材について、係員の指示に従い所定の場所に駐車をお願いします。

※代表者以外の方の氏名記載にご協力をお願いします。