

町名の移り変わり

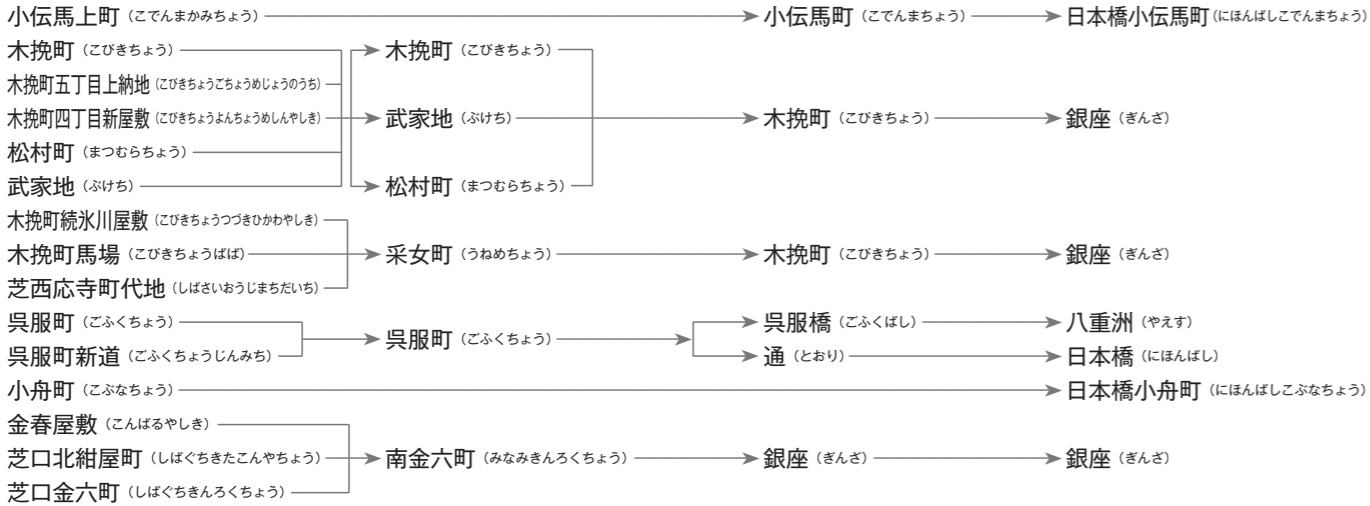
中央区内の町名は、江戸時代からなん度も変わってきた。現町名までどう変わってきたのか、大きく変わった4つの年で見ていこう。

●旧日本橋区、旧京橋区

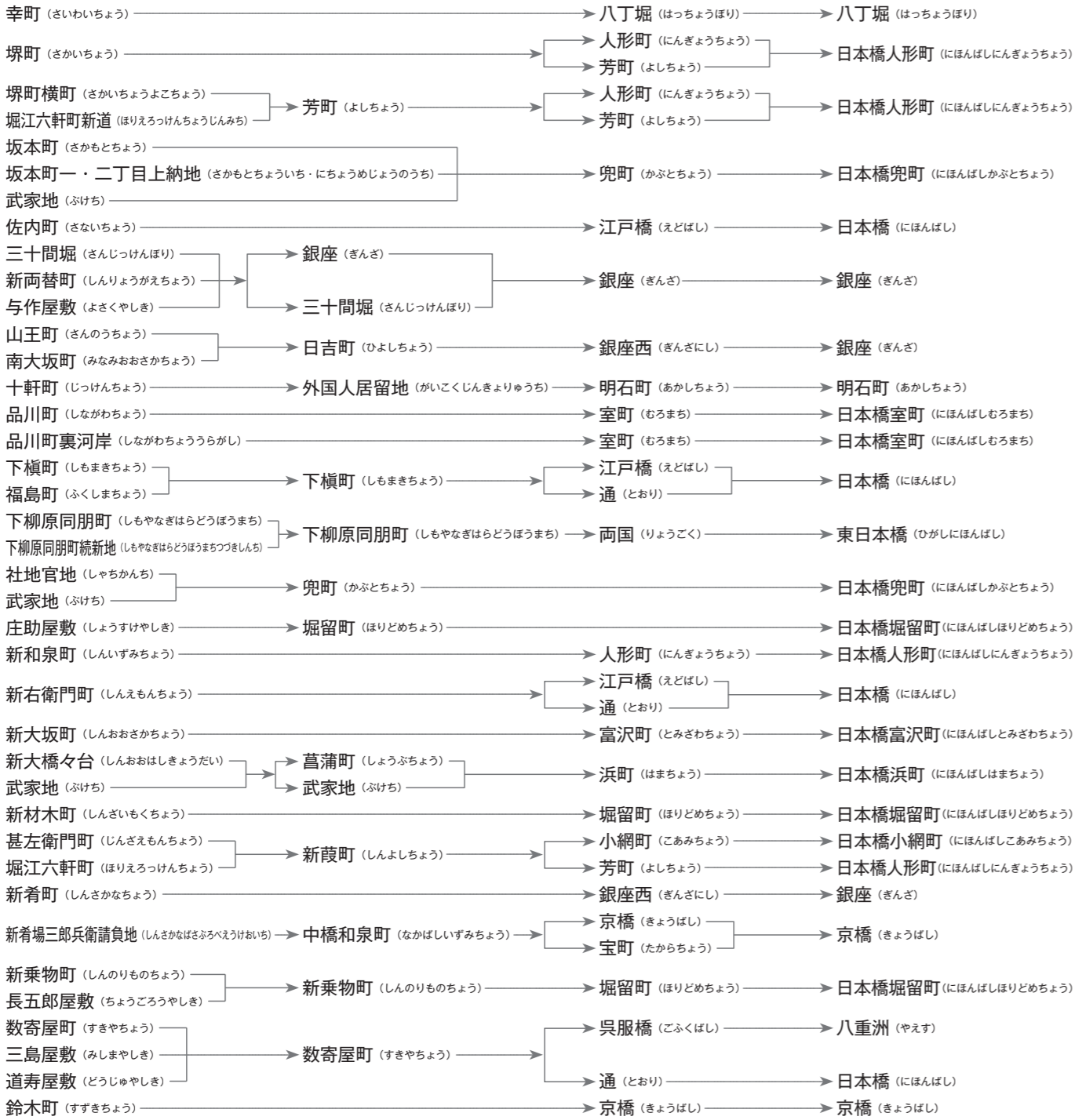
けいおう ねん 慶応3年	めいじ ねん がつ 明治4年6月	く だいく 44区6大区 25小区時代のもの	たいしょう ねん 大正12年	だいしんさいご ぐく かく 大震災後の区画 整理によるもの	げんちうめい 現町名
-----------------	---------------------	------------------------------	-------------------	-------------------------------------	---------------



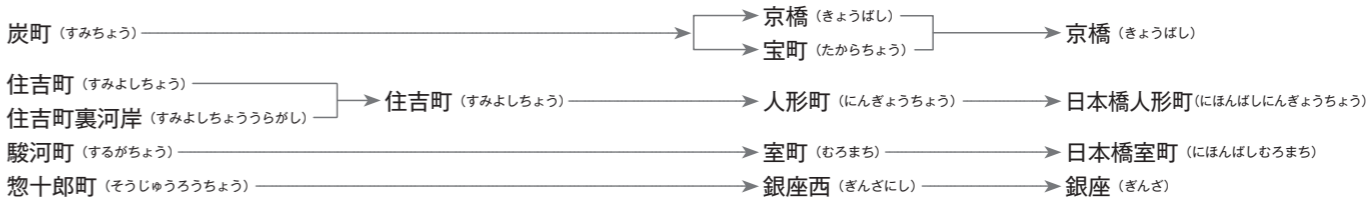
けいおう ねん 慶応3年
めいじ ねん がつ 明治4年6月
く たいく 44区6大区
しやう けい 25小区時代のもの
たいしやう ねん たいしんさいご 大正12年
せいり によるもの 大震災後の区画
げんちやうめい 現町名 整理によるもの



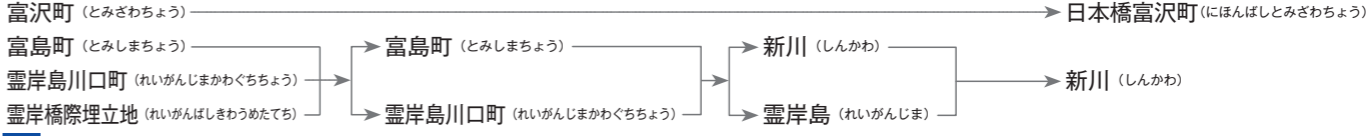
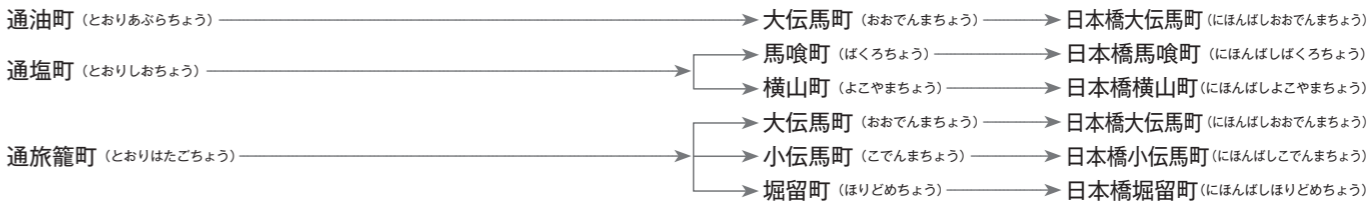

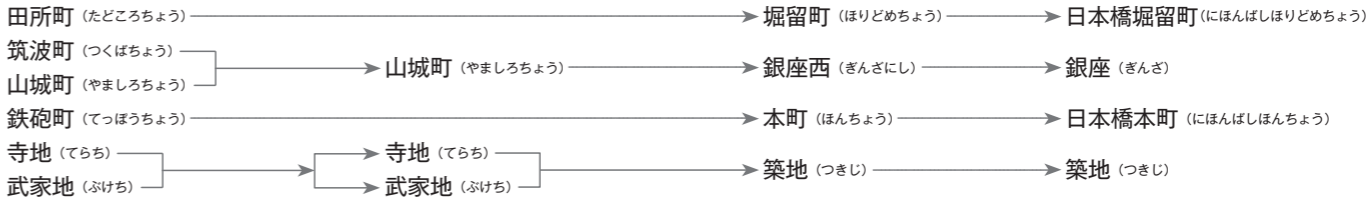

さ



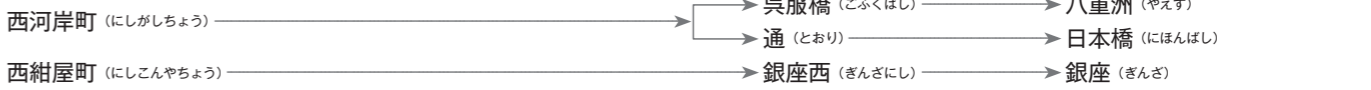

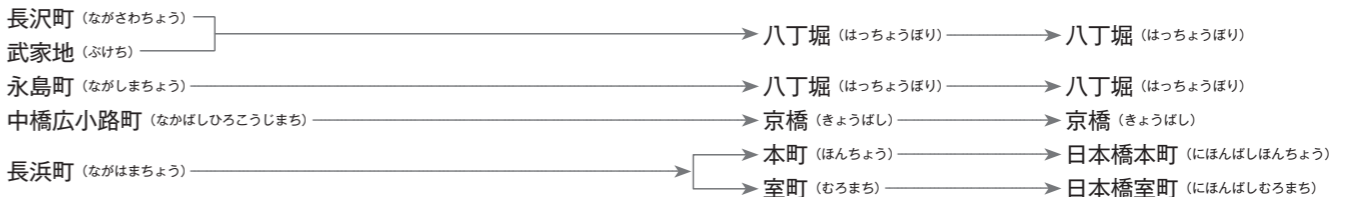
けいおう ねん 慶応3年
めいじ ねん がつ 明治4年6月
く たいく 44区6大区
しやう けい 25小区時代のもの
たいしやう ねん たいしんさいご 大正12年
せいり によるもの 大震災後の区画
げんちやうめい 現町名 整理によるもの



た



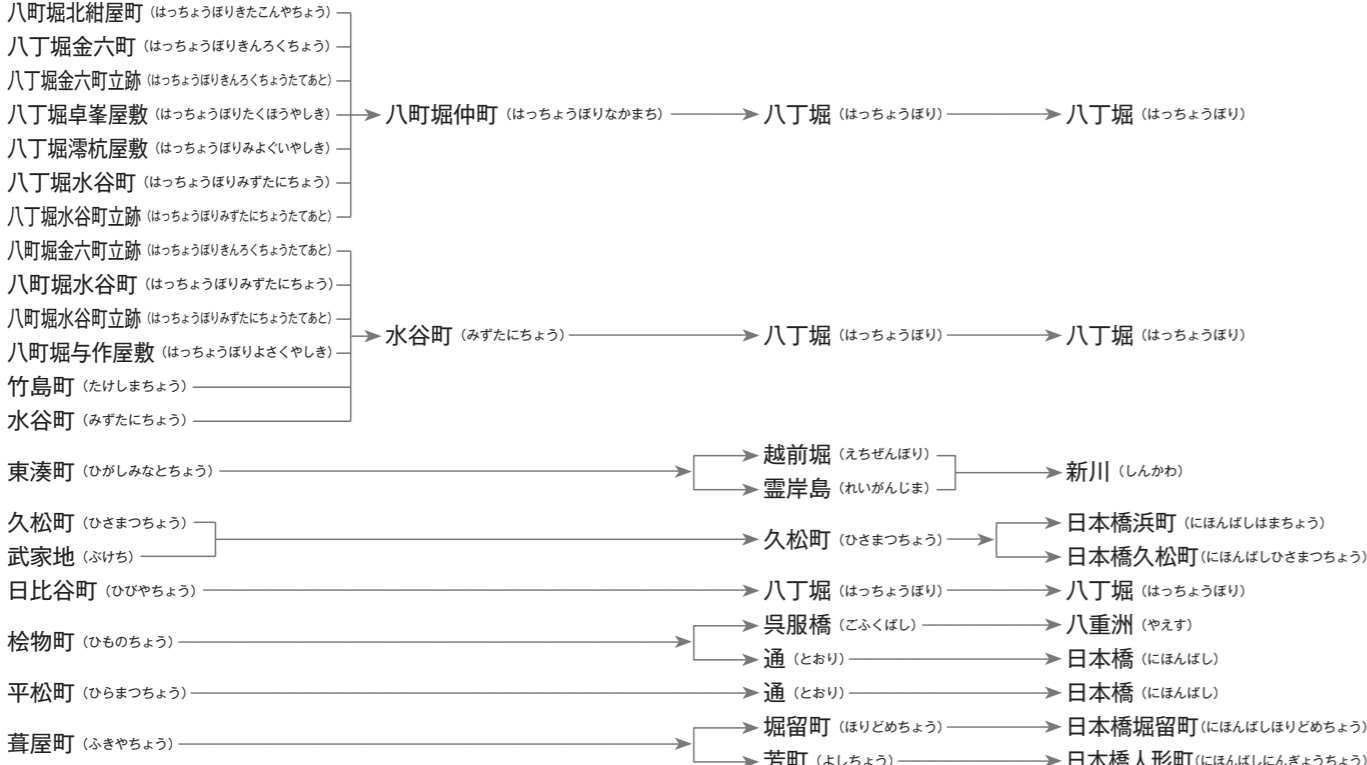
な




は



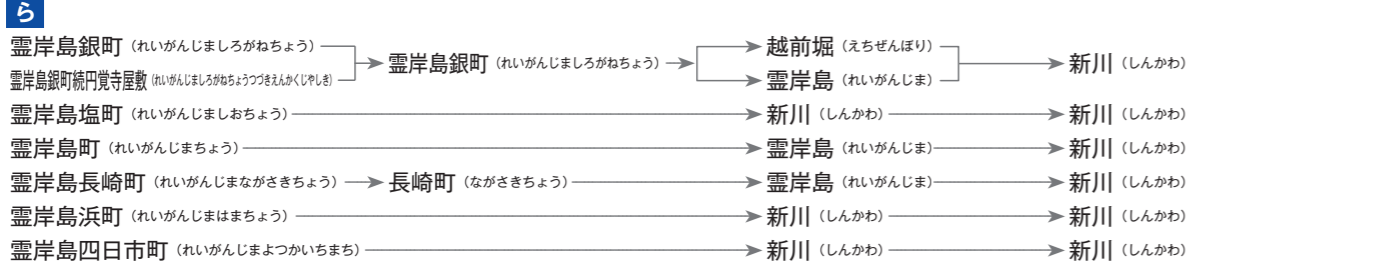
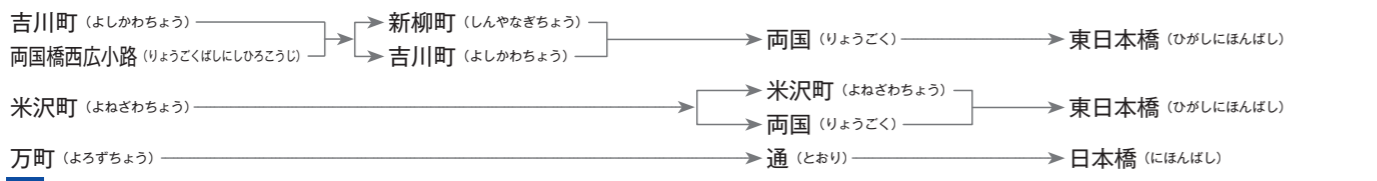
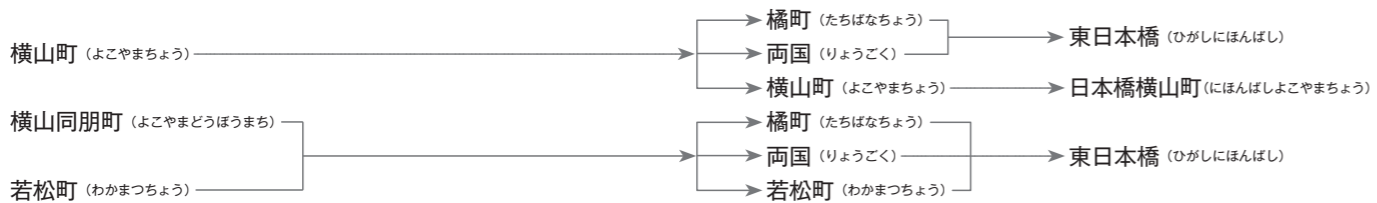
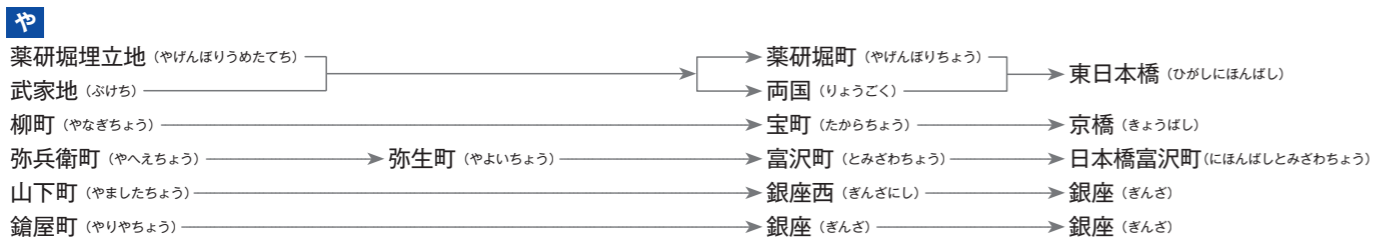
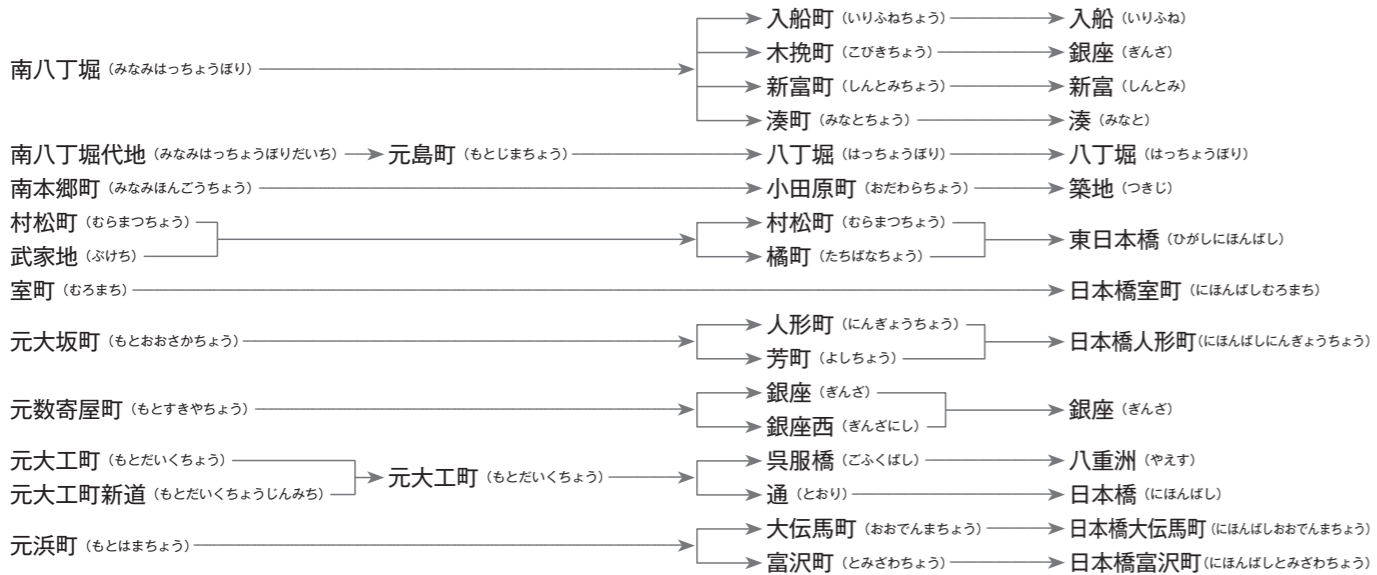
けいおう ねん 慶応3年
めいじ ねん がつ 明治4年6月 (44区6大区 25小区時代のもの)
たいしやう ねん (たいしんさいご かく) 大正12年 (大震災後の区画 整理によるもの) げんちやうめい 現町名



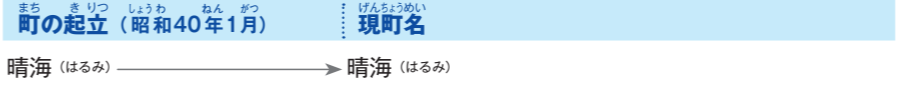
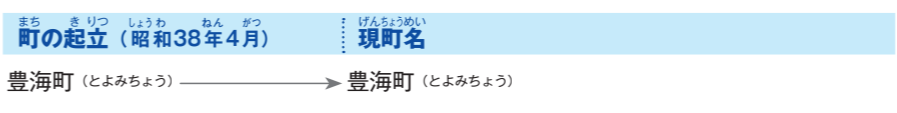
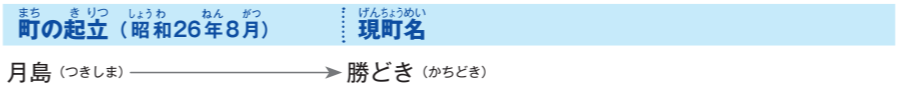
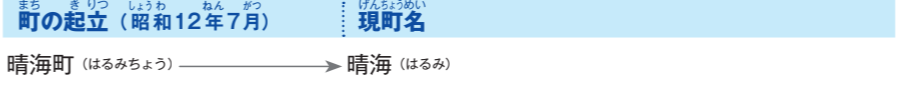
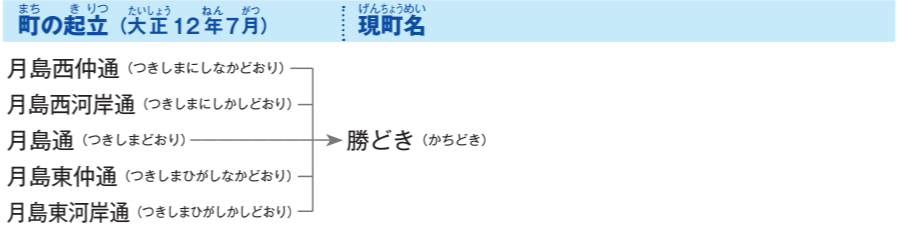
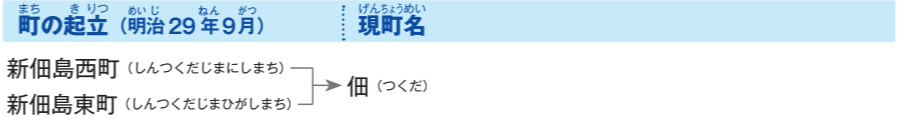
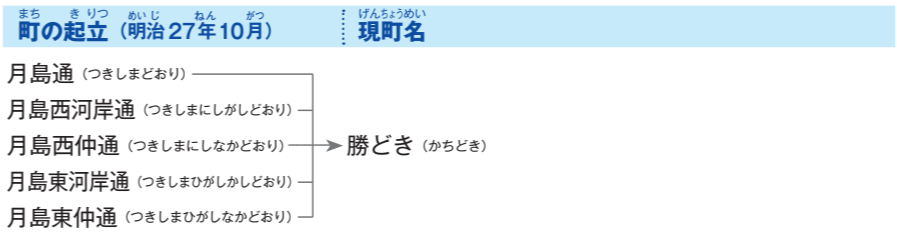
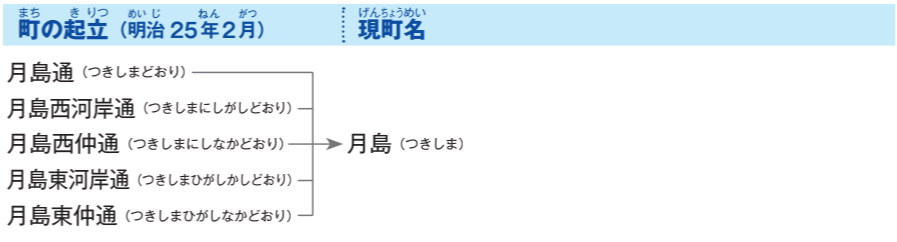
けいおう ねん 慶応3年
めいじ ねん がつ 明治4年6月 (44区6大区 25小区時代のもの)
たいしやう ねん (たいしんさいご かく) 大正12年 (大震災後の区画 整理によるもの) げんちやうめい 現町名



慶応3年 明治4年6月 44区6大区 25小区時代のもの 大正12年 大震災後の区画整理によるもの 現町名



月島地区(佃島、石川島は前表)



*「中央区三十年史・付表」の「中央区旧日本橋・旧京橋地区各町行政区画変遷表」をもとに作成した。
*町名の並びは、50音順とした。
*複数の読みがある場合は、「東京都の地名」(平凡社)を基本とした。
*合併などで最終的に同じ町名になる地域は、まとめて表記した。
*丁目省略だが、一部町名となっているものは表記した(例:本町三丁目裏河岸)。
*現町名は、昭和22年3月あるいは、昭和40年4月以降に定められたもの。