



花咲スポーツ公園

HANASAKI SPORTS PARK

Access

交通機関



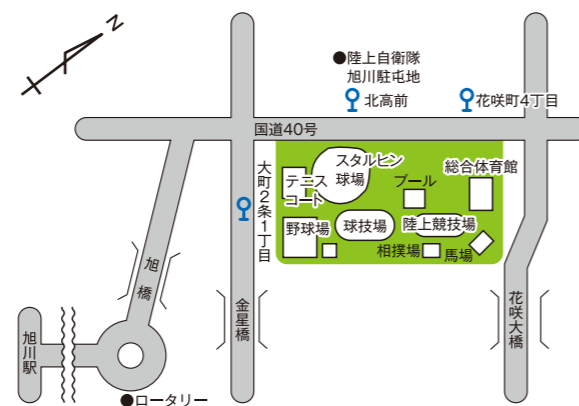
旭川電気軌道バス

発車/旭川駅前発
5・6・81番
降車/北高前、花咲町4丁目
発車/旭川駅前発
22番
降車/大町2条1丁目

道北バス

発車/旭川駅前発
2・5・6・9・11~13・17~19・24~26・
28・32・73・75・103・104・106・
114・116・208・602番
降車/北高前、花咲町4丁目

※変更になる場合がございますので、各バス会社にご確認ください。



総合体育館、陸上競技場、馬場、プールをご利用の方は花咲町4丁目、スタルヒン球場(ちびっこスキー場)、球技場(スケート場)、和・洋弓場、テニスコート、軟式野球場をご利用の方は北高前または、大町2条1丁目以降降車すると便利です。

お問合せ先

旭川市土木部公園みどり課
TEL.0166-25-9705 FAX.0166-24-7010
E-mail. kouenmidori@city.asahikawa.hokkaido.jp

公益財団法人 旭川市公園緑地協会
TEL.0166-52-1934 FAX.0166-55-0550
E-mail. info@asahikawa-park.or.jp
http://www.asahikawa-park.or.jp





Hanasaki Sports Park

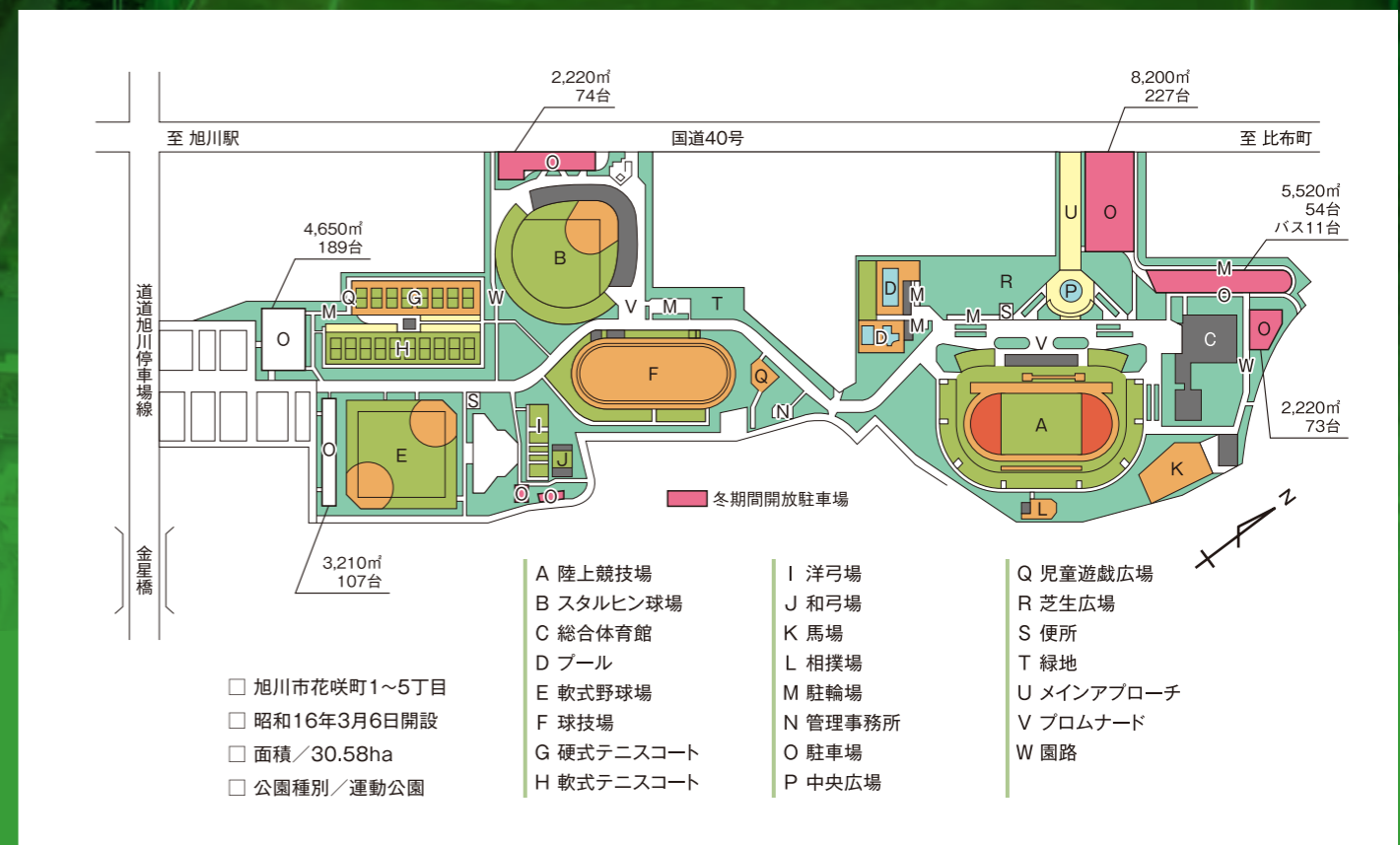
練習に、大会に、そしてレジャーにも みんなのスポーツの舞台です。

Outline

市民のスポーツの場として生まれた花咲スポーツ公園は、昭和4年5月、札幌税務監督局から一部用地買収し、さらに、昭和11年大蔵省から一部買収し、旭川市街軌道株式会社と一部交換し、その後、野球場、陸上競技場、プール、テニスコートなどの施設を建設、昭和16年3月6日、近文公園として開設されました。

その後、施設の老朽化と運動施設に対する市民要望も強く、その対応として近隣地である競馬場跡地を買収（昭和51～55年）し、各種運動施設の整備を図りました。

拡張整備によって陸上競技場をはじめ、スタルヒン球場、軟式野球場、テニスコート、球技場（冬季スケート場）、総合体育館、プール、洋弓場、和弓場、馬場、相撲場などの運動施設が設置され、名称も平成3年4月1日に近文公園から花咲スポーツ公園（市民公募）に変更され、市民が気軽にスポーツを楽しむ総合運動公園として充実されました。また、建設後の現在においても、より充実した施設にするために、一部改修などの工事が行われています。



スタルヒン球場

旭川出身の大投手の名前を刻む北北海道最大の球場



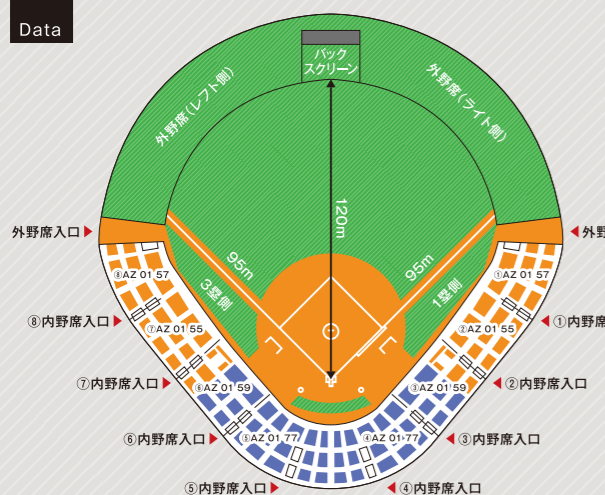
ヴィクトル・スタルヒン

Victor Starffin

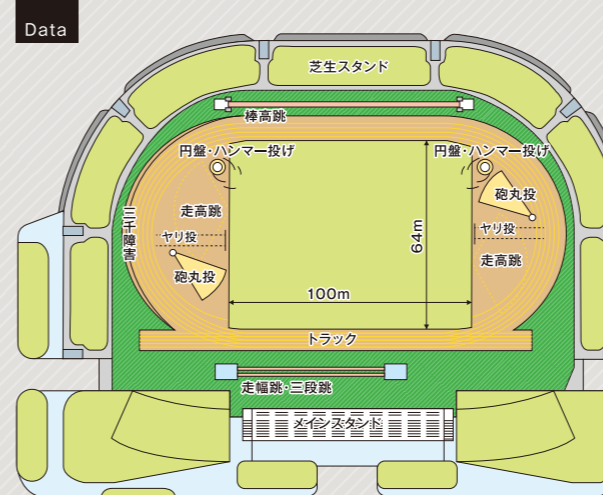
スタルヒンは1916年(大正5年)5月1日にロシア生まれ、幼少の頃、両親と共に日本へ亡命、旭川に在住した。1932年日章小学校を卒業、旭川中学校(現旭川東高等学校)に進学、1年生にしてマウンドに立ち、全道中等野球大会に出場。1934年12月、学業半ばにして巨人軍の前身、東京野球倶楽部に入団。1938年最高防御率、最高勝率、最多完封勝利、最多奪三振を記録し、投手の5大タイトルを独占。1939年68試合に登板、巨人軍66勝中42勝をあげ、最高殊勲選手に選ばれる。1940年18連勝を成し遂げ、2年連続最高殊勲選手となる。1955年9月4日プロ野球史上初の通算300勝の偉業を達成。この年プロ野球界を引退する。1957年1月12日自動車事故により40才の若さで死亡。1960年競技者表彰の第1号として野球殿堂入りを果たす。

陸上競技場

オリンピック選手を輩出した、道北唯一の日本陸上競技連盟2種公認競技場。



施設概要	設置年月日	昭和59年4月1日(命名式 昭和57年9月23日)
面積	面積	25,300㎡
プレーグラウンド	面積	13,300㎡ 内野/黒土、外野/天然芝、両翼95m、センター120m
内野スタンド		鉄筋コンクリート2階建、スタンド面積6,429㎡ 1階/事務室、大会本部室、役員室、会議室、審判室、選手控室(シャワー室)、ダッグアウト、グラウンドキーパー、ブルペン、医務室、発券所、身障者観覧室、便所(身障者用便所)、電気設備室、機械設備室、倉庫 2階/売店、便所、水飲場、倉庫、バックネット(H=9.1m、W=45.5m)
外野スタンド		芝生スタンド(面積5,300㎡)
スコアボード		磁気反転式表示装置
バックスクリーン		鉄筋コンクリート造(H=12.0m、W=23.5m)
ナイター照明		6基
収容人員		25,000人(内野10,000人、外野15,000人)



施設概要	設置年月日	昭和57年9月23日
面積	面積	34,000㎡
公認		公益財団法人日本陸上競技連盟2種公認競技場(昭和57年9月5日取得)
メインスタンド		鉄筋コンクリート平屋建、スタンド面積855㎡ 事務室、会議室、役員室、記録室、放送室、器具庫、更衣室(シャワー室)、予備室、便所(身障者用便所)、電気・機械設備室
トラック・フィールド		トラック 1周400mの単心円、9レーン、3,000m障害、全天候型舗装、写真判定設備 インフィールド 砲丸投、やり投、円盤、ハンマー投、走高跳(全天候型舗装)、サッカー競技(芝生舗装) アウトフィールド 走幅跳、三段跳、棒高跳(芝生舗装、助走路は全天候型舗装)
収容人員		16,500人(メインスタンド1,500人 芝生スタンド15,000人)

BASEBALL STADIUM

ATHLETIC FIELD

テニスコート

硬式と軟式のコートが並び客席を完備。
テニスの練習と試合に最適。



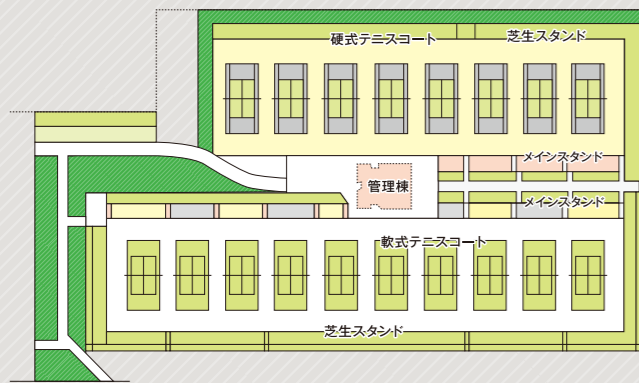
硬式テニスコート



軟式テニスコート

Data

施設概要

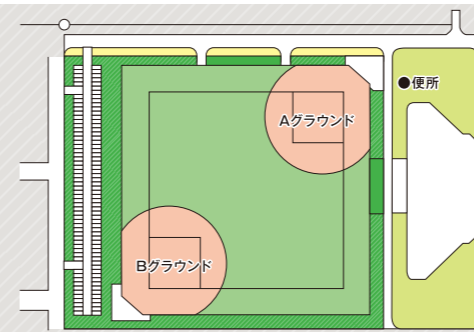


設置年月日	硬式テニスコート 昭和60年4月1日 軟式テニスコート 昭和63年4月1日
管理棟	木造一部2階建、延面積440㎡ 事務室、記録室、放送室、更衣室、シャワー室、便所、 電気・機械設備室
硬式テニスコート	全天候型砂入人工芝コート8面
軟式テニスコート	全天候型砂入人工芝コート10面
ナイター設備	12面(硬式テニスコート6面、軟式テニスコート6面)
収容人員	6,356人 硬式(固定席 836席、芝生席1,400人) 軟式(固定席1,520席、芝生席2,600人)

軟式野球場



Data



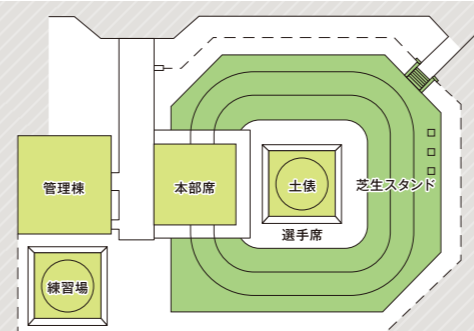
施設概要

設置年月日	昭和63年11月
面積	18,313㎡
グラウンド	2面 内野クレー舗装 5,780㎡、外野芝生舗装 11,342㎡、 1面ナイター設備(Aグラウンド)
その他	水飲場(2ヶ所)、便所(2棟)、バックネット(2ヶ所)、 プレイヤーズベンチ(屋根付)

相撲場



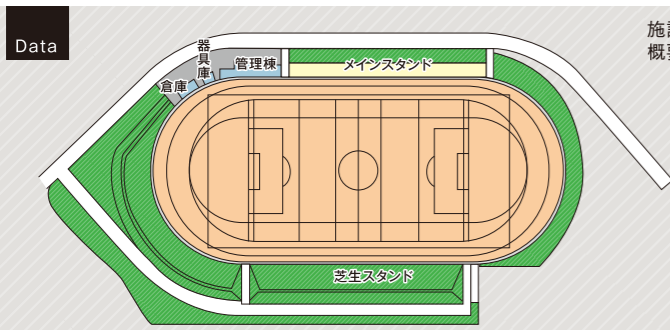
Data



施設概要

設置年月日	昭和61年10月31日
面積	1,400㎡
管理棟	木造平屋建(89.1㎡) 事務室、選手控室、更衣室、便所、足洗場
やぐら・土俵	やぐら(鉄骨造平屋建神明造64㎡) 土俵(49㎡)
収容人員	900人(芝生スタンド346㎡)

球技場

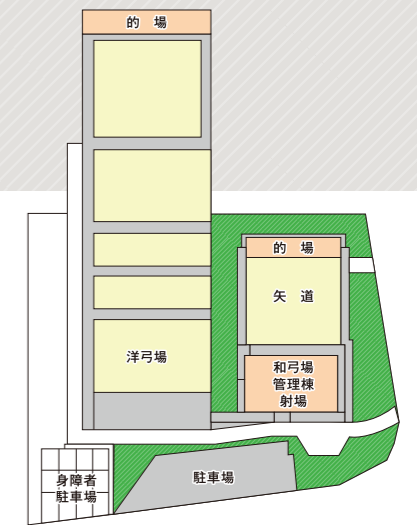


設置年月日	昭和60年4月1日
面積	21,000㎡
管理棟	鉄筋コンクリート造2階建一部平屋建 1階 事務室、役員記録室、選手控室、放送室、便所、電気設備室、機械設備室 2階 会議室、更衣室(シャワー室)
倉庫	鉄骨造平屋建 50㎡
器具庫	鉄骨造プレハブ平屋建 24.63㎡
グラウンド	クレー舗装、14,935㎡ ナイター設備 6基
スコアボード	鉄骨造(高さ2.8m、長さ9m)
収容人員	9,316人(メインスタンド1,316人) 芝生スタンド8,000人

和弓場



設置年月日	平成元年1月5日
面積	21,00㎡
射場管理棟	鉄骨造2階建(延面積323.4㎡) 1階 事務室、控室、射場(12人射手)、便所(身障者便所) 2階 更衣室、練習室
的場	鉄骨造平屋建 105.3㎡ 12人射手用(近的)、距離25m



馬場



設置年月日	昭和56年2月1日
屋外馬場	4,950㎡、砂深15cm
屋内馬場	鉄骨造一部2階建(延面積1,225㎡) 事務室、指導員室、更衣室、控室、ギャラリー、馬糧庫、厩舎(11頭)、馬洗場、馬場(面積800㎡、砂深50cm)



洋弓場

設置年月日	昭和59年4月1日
面積	3,193㎡
的場兼倉庫	標的数12的、178㎡
射距離	30、50、60、70、90m競技用
その他	和弓場の管理棟施設を利用

プール

家族みんなで楽しめる市民プール



幼児プール

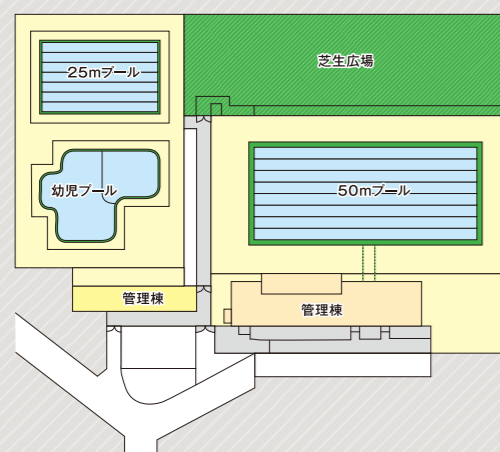


25mプール



50mプール

Data



施設概要

設置年月日	昭和61年9月30日(幼児、25mプール) 平成元年10月30日(50mプール)
規模	幼児プール 本体 アルミ合金製 333㎡、深さ0.3~0.4m 25mプール 本体 アルミ合金製 25×15m 7コース、深さ1.0~1.2m 50mプール 本体 アルミ合金製 50×21m 8コース、深さ1.4~1.6m
設備	濾過方式、循環濾過方式(珪藻土濾過機)、シャワー、 体洗槽、水香洗眼場、温水シャワー
管理棟	事務室、更衣室、便所、機械設備室、倉庫、役員室(50m) (幼児・25mプール 木造モルタル平屋建137㎡、 50mプール 木造モルタル平屋建360㎡)

旭川市総合体育館

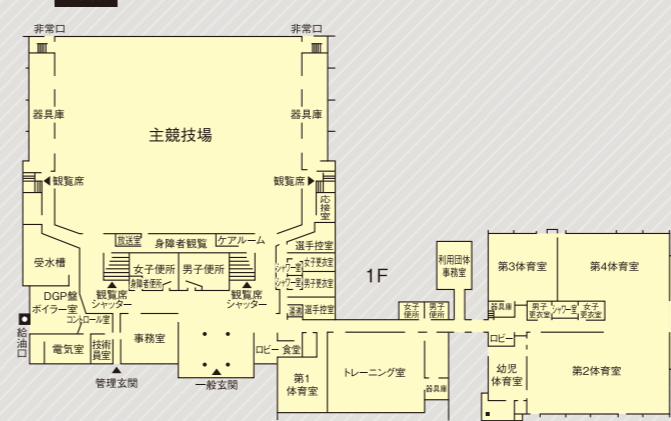
様々な大会が行われる
旭川のスポーツ活動の拠点



施設概要

設置年月日	昭和54年10月10日				
敷地面積	16,862.17㎡	建床面積	5,770.55㎡	延床面積	6,958.05㎡ (1階 5,770.55㎡ 2階 1,187.50㎡)
			高さ	15.8m	構造
			競技場天井部	鉄骨・鉄筋コンクリート造、2階建、一部平屋建	
競技場	面積 (㎡)	競技種目			
主競技場	1,812 (47.6m×38.2m)	バスケットボール(2面)、バレーボール(3面)、卓球(24面)、バドミントン(12面)、ハンドボール(1面)、体操、テニス(3面)、他			
第1体育室	115	会議室等			
第2体育室	441	バスケットボール(1面)、バレーボール(1面)、卓球(12面)、バドミントン(3面)、体操、他			
第3体育室	181	柔道、剣道、空手、レスリング、その他格闘技			
第4体育室	288	柔道、剣道、空手、レスリング、その他格闘技			
トレーニング室	341	ウエイト器具、ランニングマシン、エアロバイク、他			
幼児体育室	84	幼児用遊具(トランポリン、滑り台、鉄棒、他)			
観覧席	固定席 1,494席(979㎡)				
その他の施設	事務室、ケアルーム、身障者観覧席、放送室、応接室、選手控室、更衣室、器具庫、ロビー、食堂、売店等				

Data



スケート場 (夏季 球技場)



Data	施設概要	設置年月日	昭和59年12月
		面積	21,000㎡
		リンク	スピードリンク 1周400m、幅13m、ダブルトラック フィギアリンク 50m×40m
		施設	球技場の施設を参照して下さい。



ちびっこスキー場 (スタルピン球場 レフト側 外野スタンド)



Data	施設概要	設置年月日	昭和61年1月
	規模	スタルピン球場レフト側外野スタンド 60m×70m、斜度 約10度、 休憩所、便所 (チュービングコース、スキーコース、 雪の迷路)	



歩くスキーコース



Data	施設概要	設置年月日	昭和61年12月
	規模	コース距離3km、距離標識	



「ちびっこスキー場」と「歩くスキーコース」は公益財団法人旭川市公園緑地協会が公益目的事業として旭川市から許可を受け設置しています。

その他の 施設

OTHER FACILITIES



芝生広場



健康都市宣言記念碑



メインアプローチ



管理事務所

