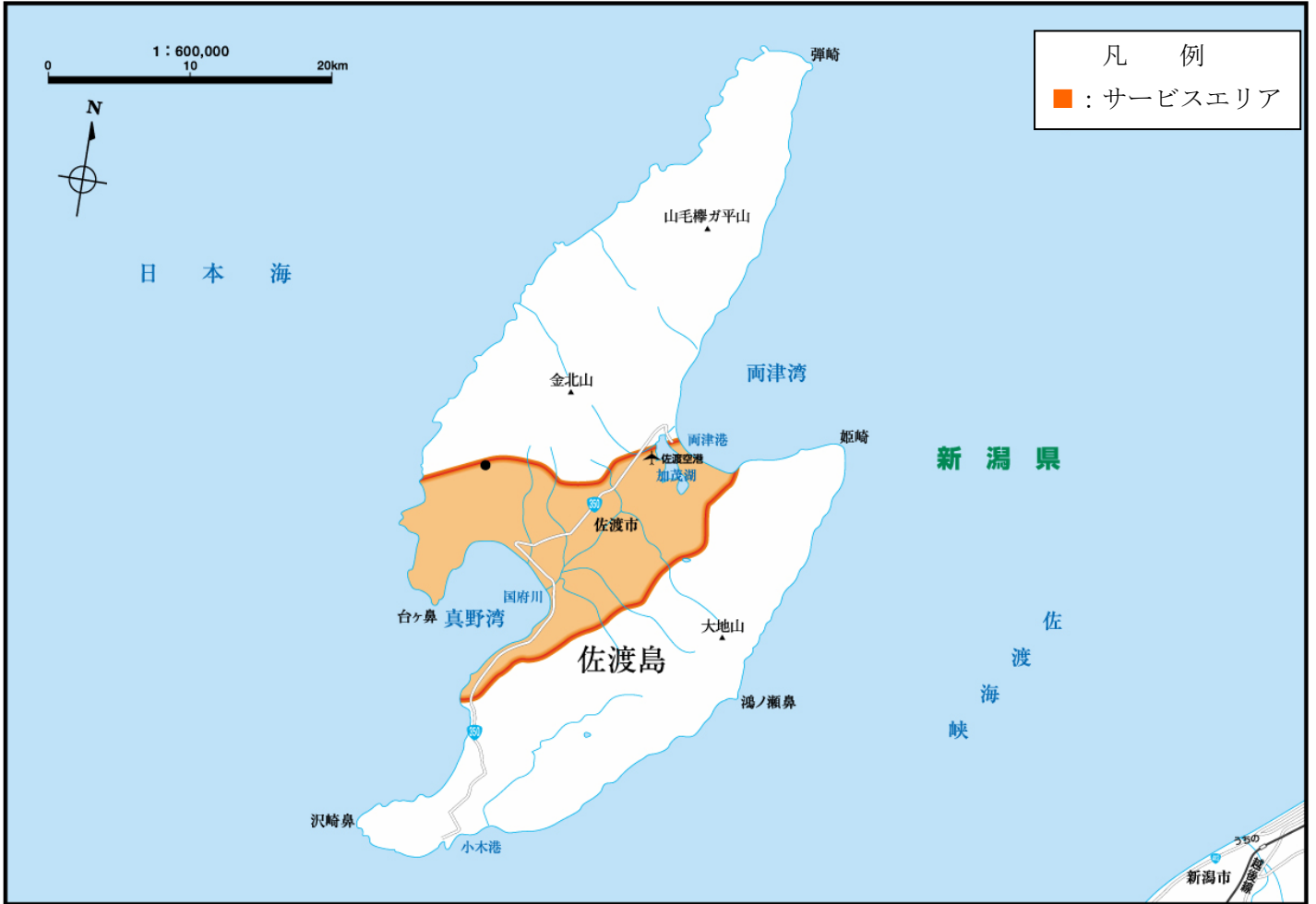


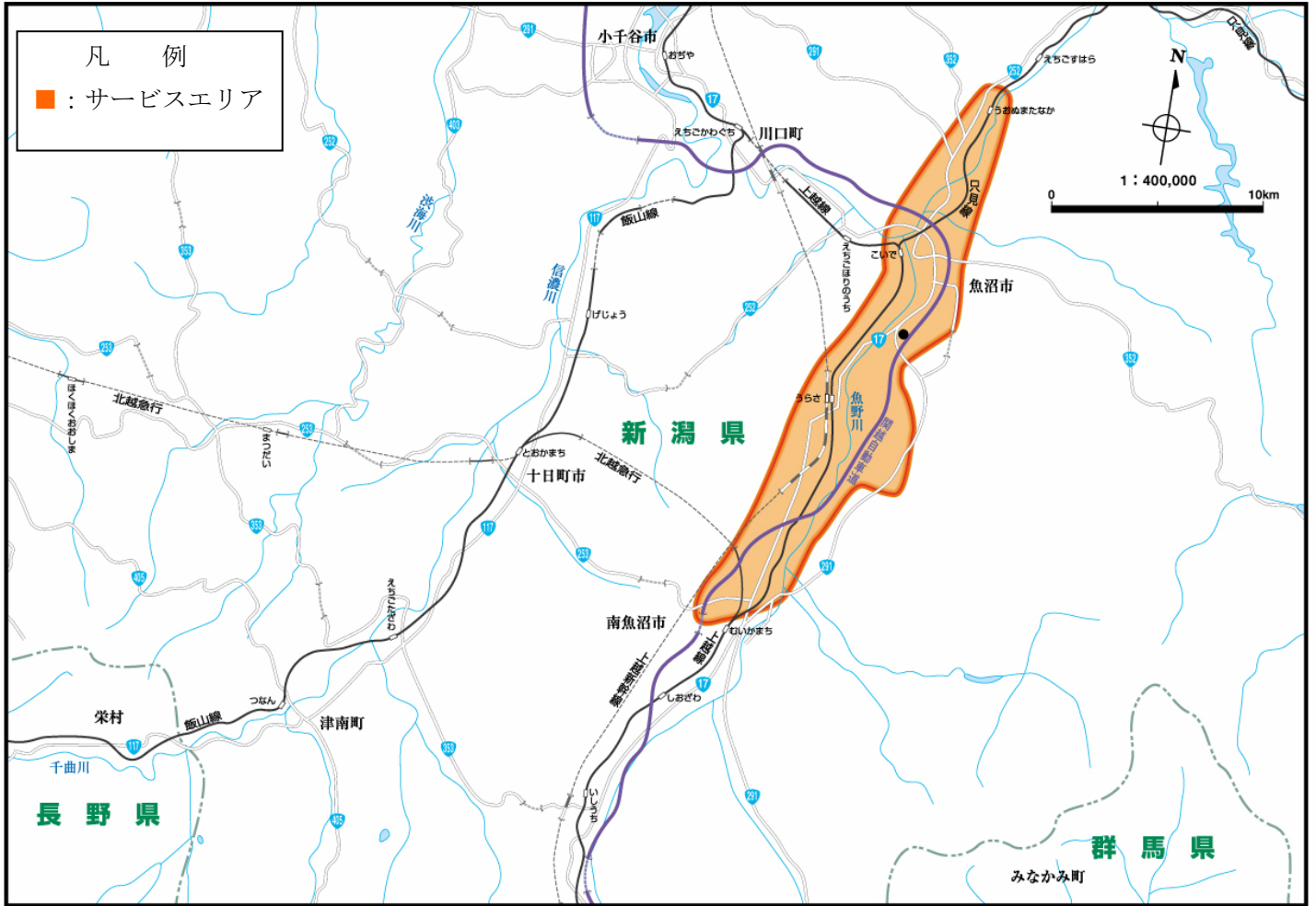
相川地上デジタルテレビジョン中継局のサービスエリア図



※ 1 エリアは、電波法令に規定する「放送区域」を表しており、地上10メートルの高さで、送信所からの放送波の電界強度が1mV/m以上得られる区域として算出されたものです。

※ 2 エリア内であっても、地形やビル陰等により電波が遮られる場合など、視聴できないことがあります

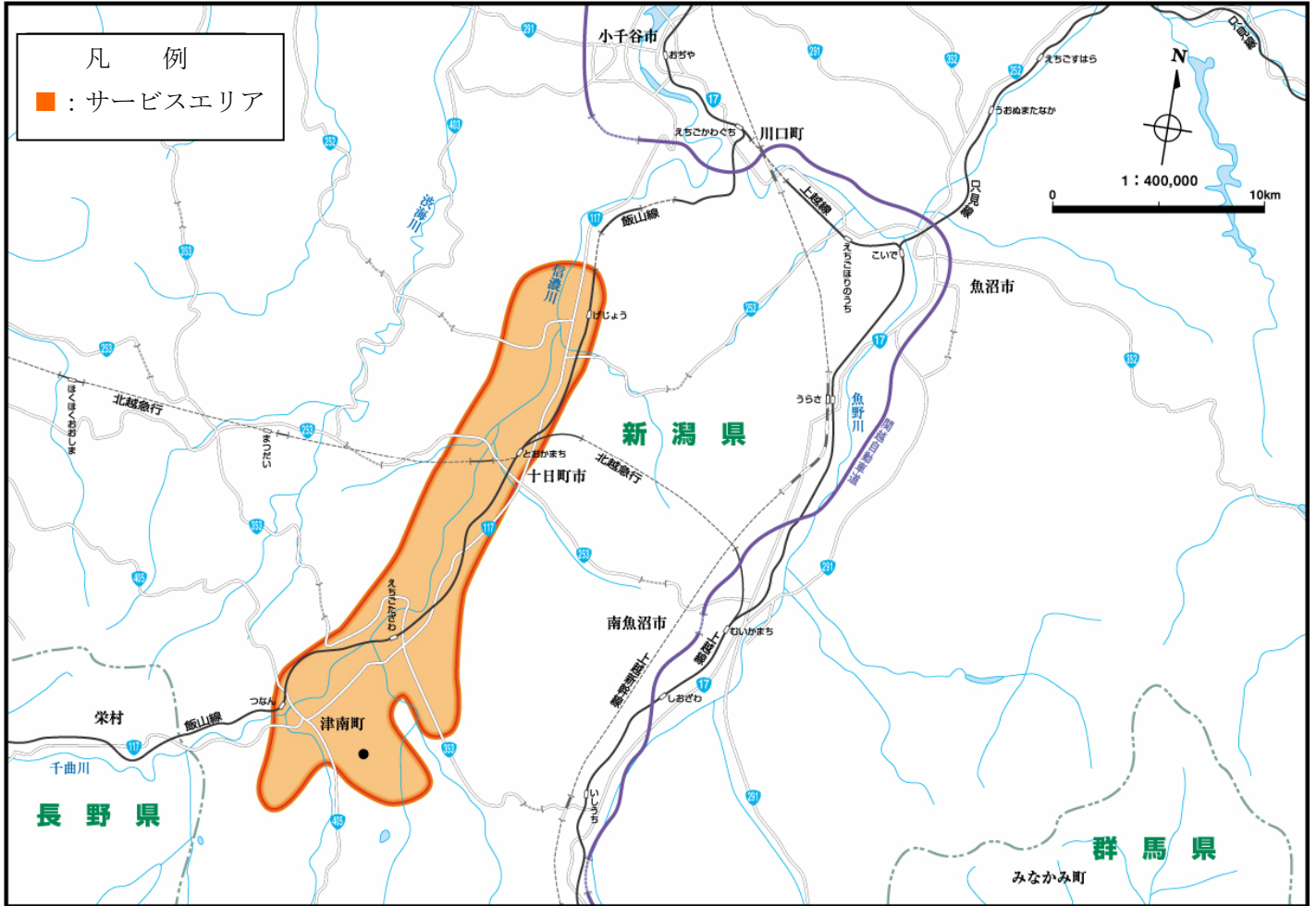
小出地上デジタルテレビジョン中継局のサービスエリア図



※ 1 エリアは、電波法令に規定する「放送区域」を表しており、地上10メートルの高さで、送信所からの放送波の電界強度が1mV/m以上得られる区域として算出されたものです。

※ 2 エリア内であっても、地形やビル陰等により電波が遮られる場合など、視聴できないことがあります

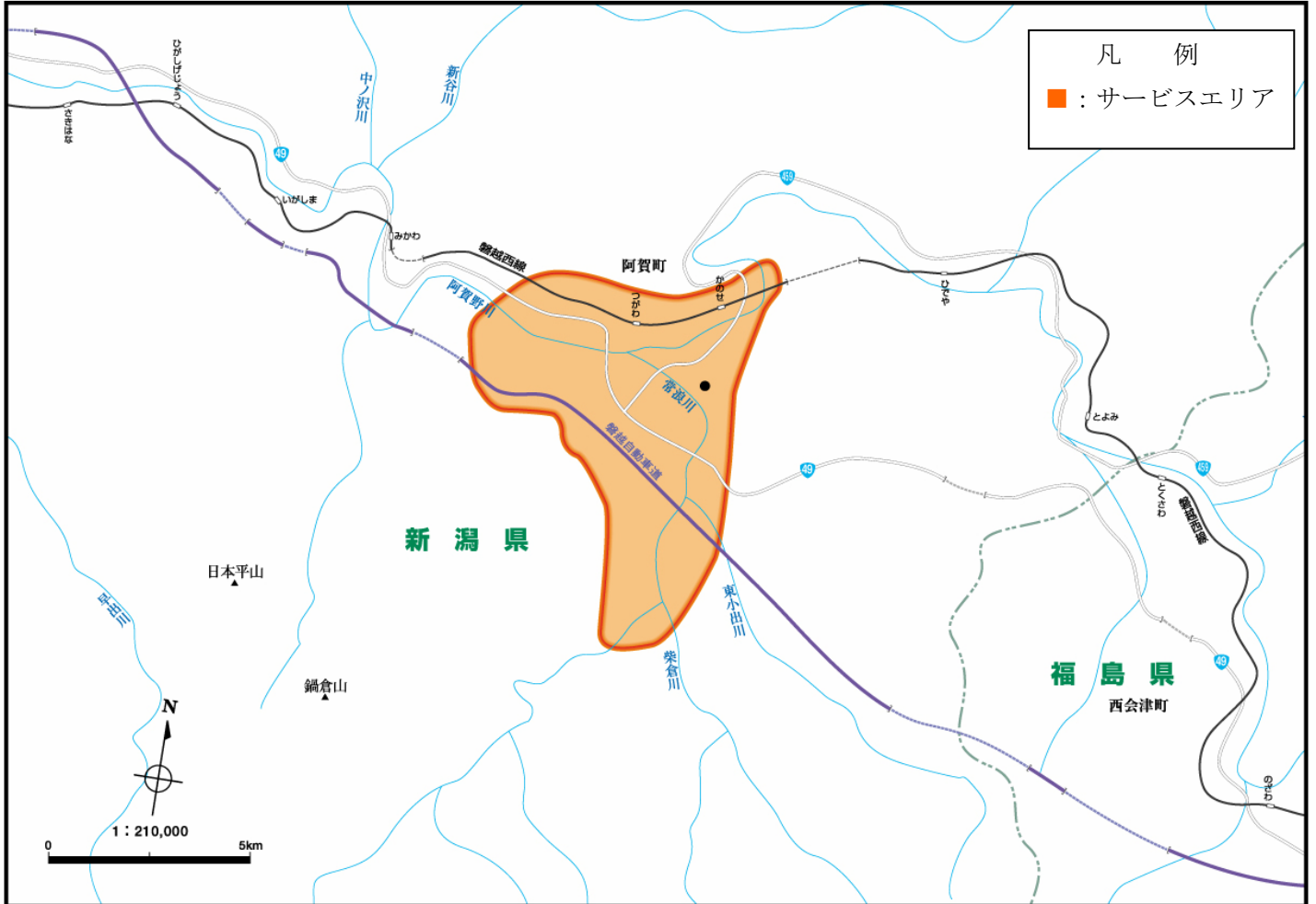
津南地上デジタルテレビジョン中継局のサービスエリア図



※ 1 エリアは、電波法令に規定する「放送区域」を表しており、地上10メートルの高さで、送信所からの放送波の電界強度が1mV/m以上得られる区域として算出されたものです。

※ 2 エリア内であっても、地形やビル陰等により電波が遮られる場合など、視聴できないことがあります

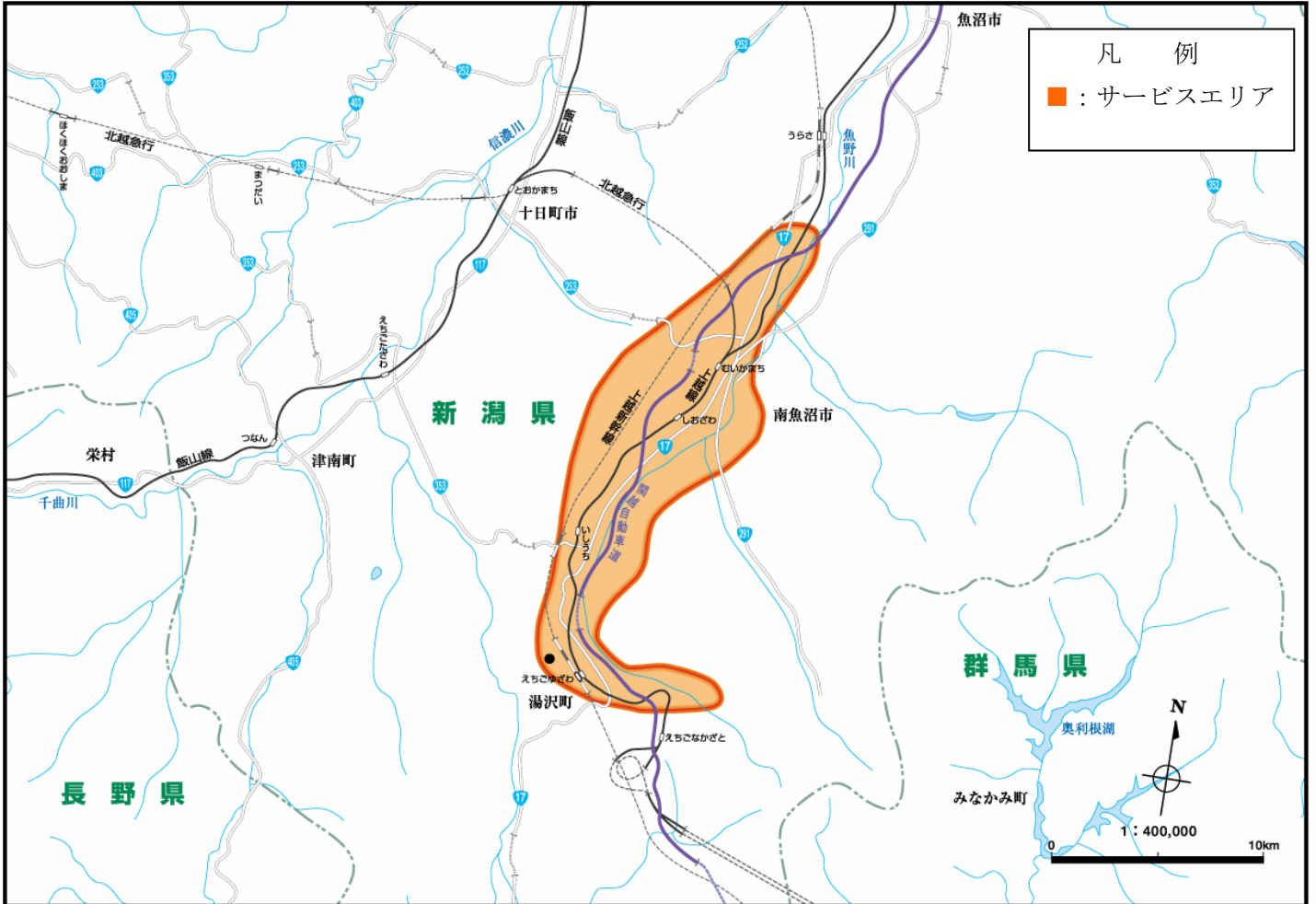
津川地上デジタルテレビジョン中継局のサービスエリア図



※ 1 エリアは、電波法令に規定する「放送区域」を表しており、地上10メートルの高さで、送信所からの放送波の電界強度が1mV/m以上得られる区域として算出されたものです。

※ 2 エリア内であっても、地形やビル陰等により電波が遮られる場合など、視聴できないことがあります

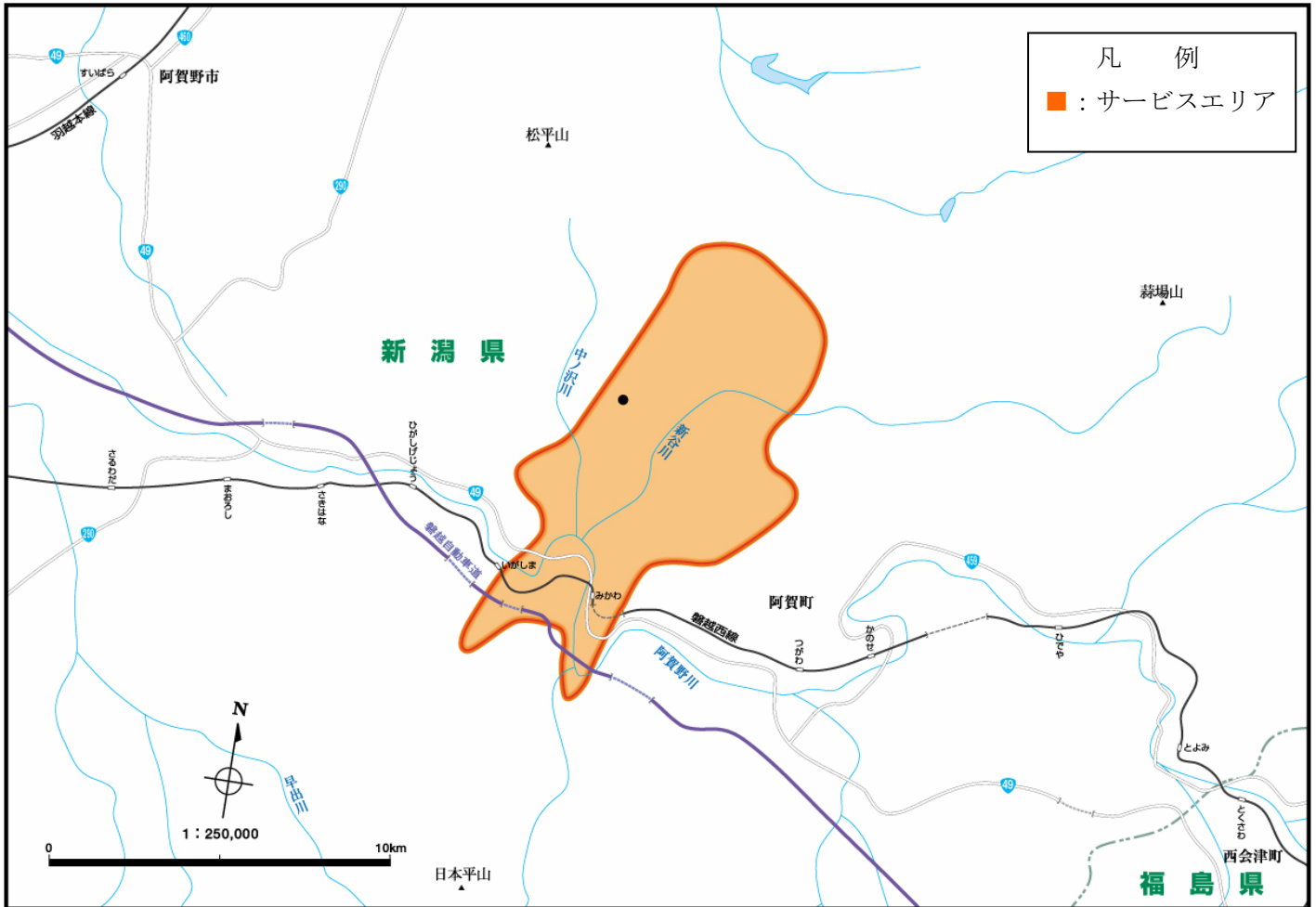
湯沢地上デジタルテレビジョン中継局のサービスエリア図



※ 1 エリアは、電波法令に規定する「放送区域」を表しており、地上10メートルの高さで、送信所からの放送波の電界強度が1mV/m以上得られる区域として算出されたものです。

※ 2 エリア内であっても、地形やビル陰等により電波が遮られる場合など、視聴できないことがあります

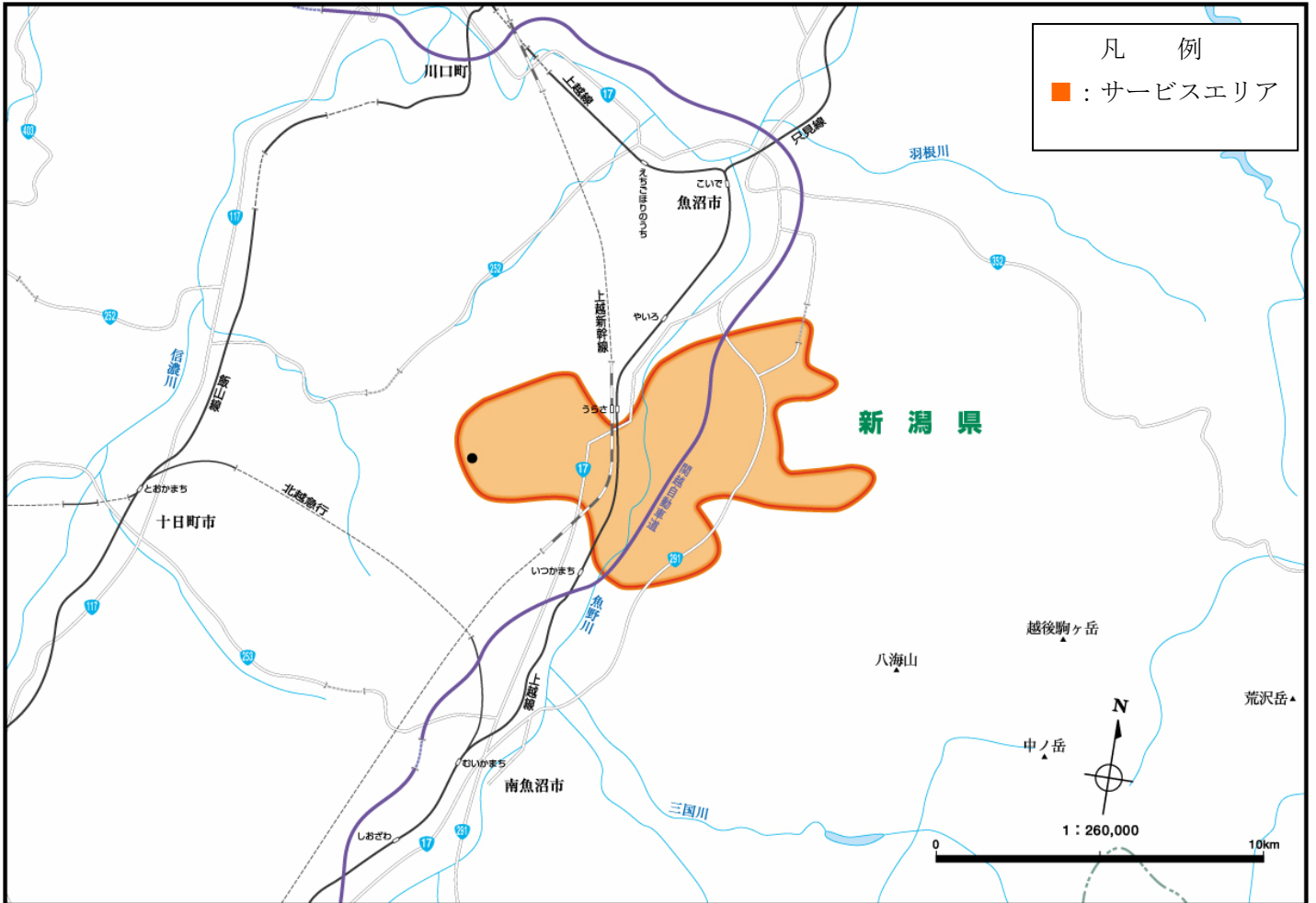
三川地上デジタルテレビジョン中継局のサービスエリア図



※ 1 エリアは、電波法令に規定する「放送区域」を表しており、地上10メートルの高さで、送信所からの放送波の電界強度が1mV/m以上得られる区域として算出されたものです。

※ 2 エリア内であっても、地形やビル陰等により電波が遮られる場合など、視聴できないことがあります

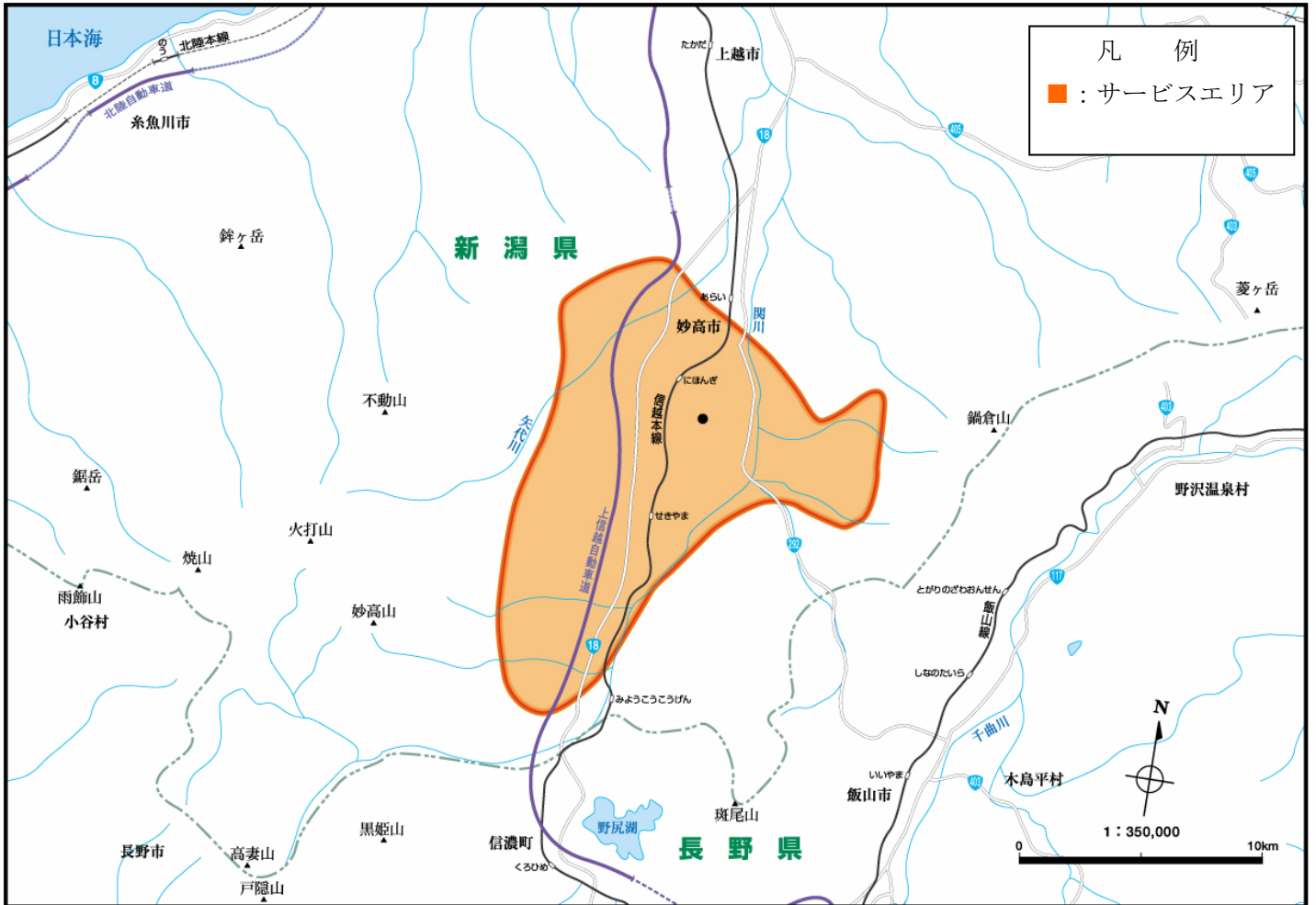
大和地上デジタルテレビジョン中継局のサービスエリア図



※ 1 エリアは、電波法令に規定する「放送区域」を表しており、地上10メートルの高さで、送信所からの放送波の電界強度が1mV/m以上得られる区域として算出されたものです。

※ 2 エリア内であっても、地形やビル陰等により電波が遮られる場合など、視聴できないことがあります

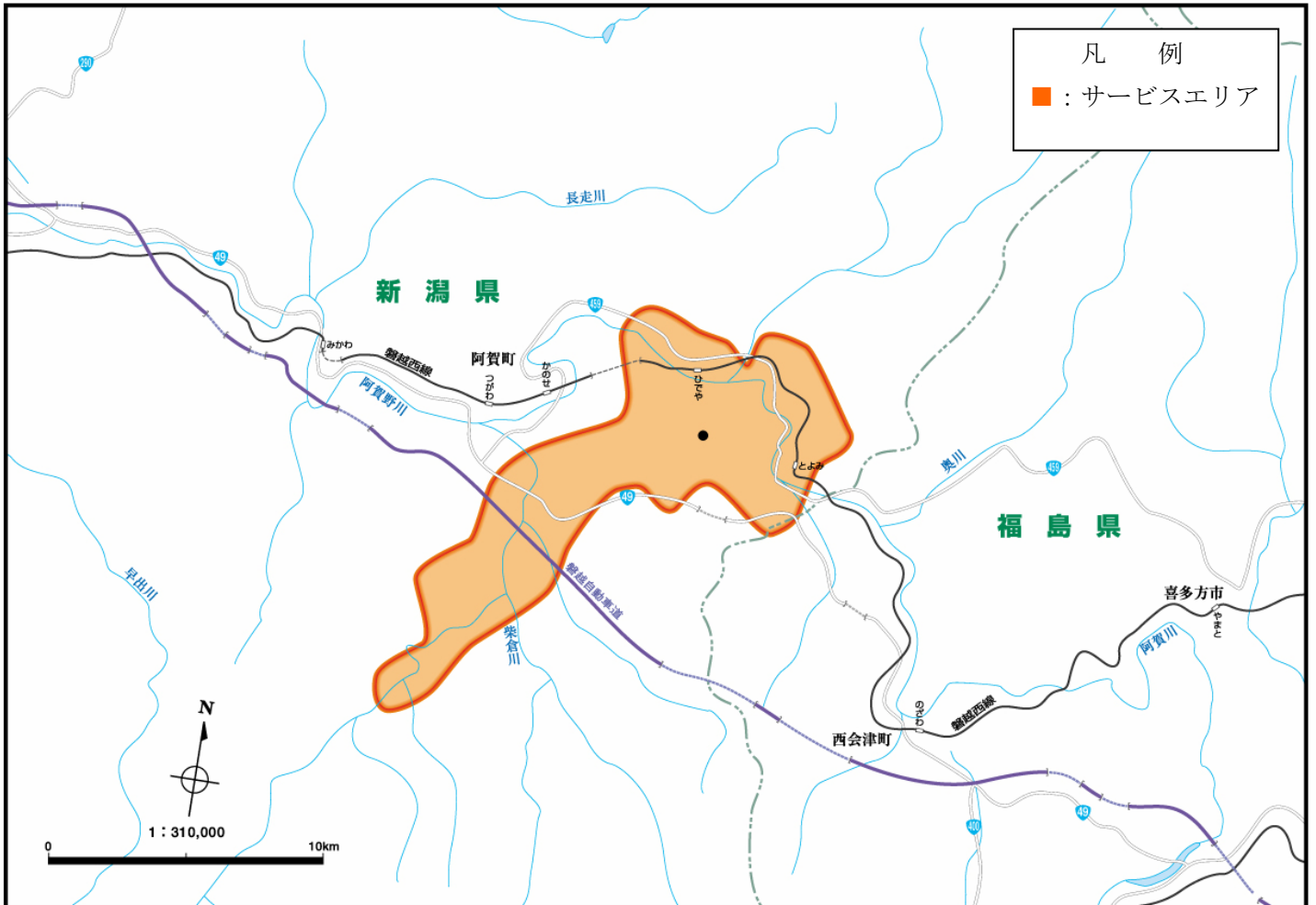
新井地上デジタルテレビジョン中継局のサービスエリア図



※ 1 エリアは、電波法令に規定する「放送区域」を表しており、地上10メートルの高さで、送信所からの放送波の電界強度が1mV/m以上得られる区域として算出されたものです。

※ 2 エリア内であっても、地形やビル陰等により電波が遮られる場合など、視聴できないことがあります

鹿瀬地上デジタルテレビジョン中継局のサービスエリア図



※ 1 エリアは、電波法令に規定する「放送区域」を表しており、地上10メートルの高さで、送信所からの放送波の電界強度が1mV/m以上得られる区域として算出されたものです。

※ 2 エリア内であっても、地形やビル陰等により電波が遮られる場合など、視聴できないことがあります