

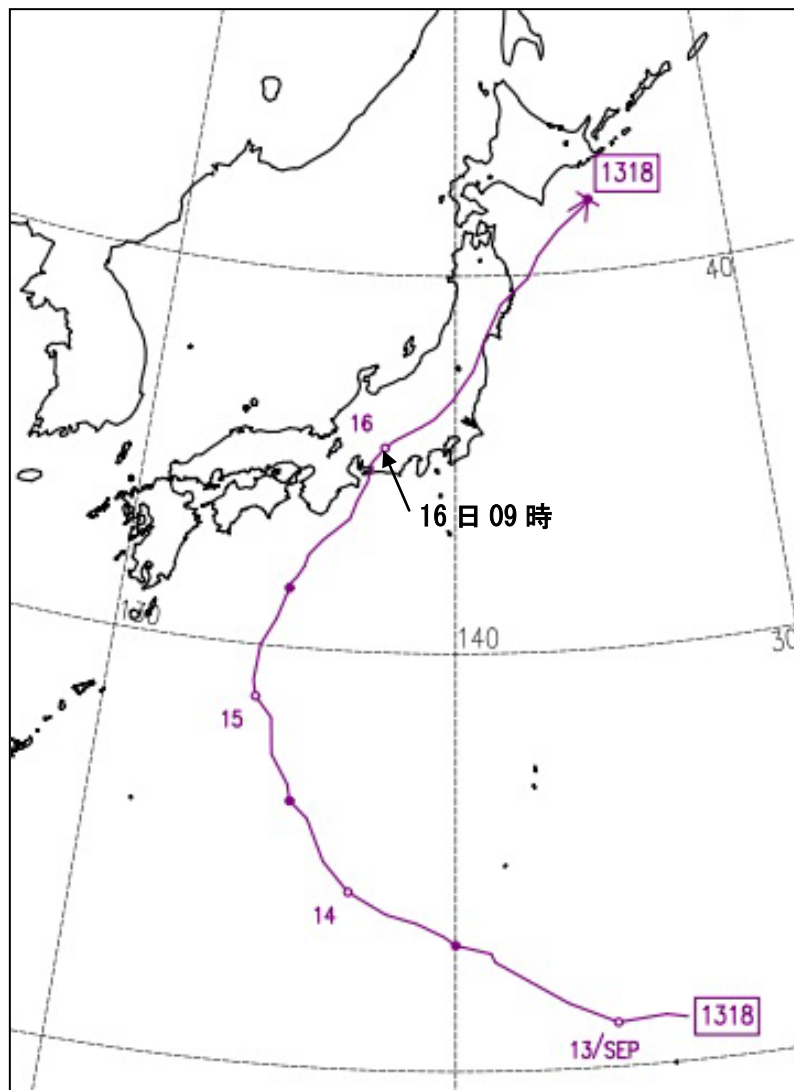
平成 25 年台風第 18 号による徳島県の大雨について (徳島県の気象速報)

概要

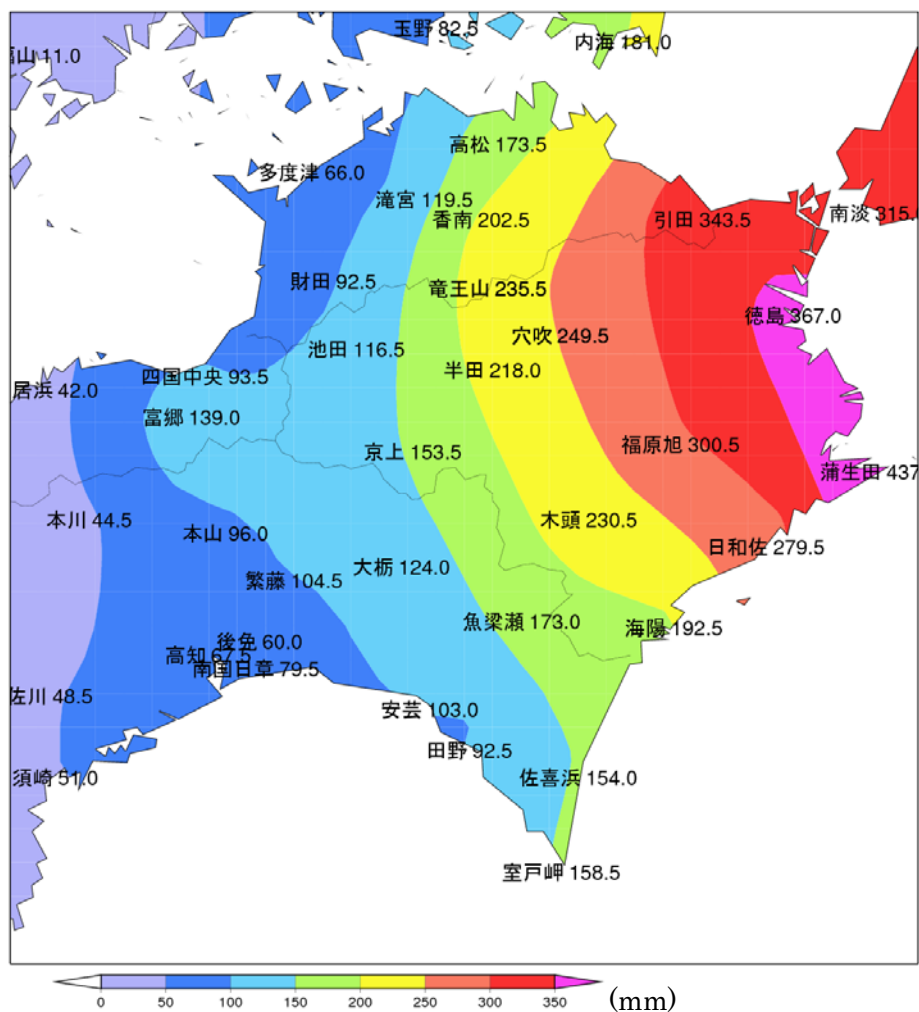
台風第 18 号は、大型の勢力を保ったまま 15 日から 16 日にかけて、四国の南海上を北東進し、16 日 08 時前に愛知県豊橋市付近に上陸した。徳島県では、この台風を取り巻く雨雲により、15 日から 16 日朝にかけて沿岸部を中心に大雨となり、降り始めの 9 月 14 日 23 時から 16 日 10 時までの総雨量は、阿南市蒲生田で 437.5mm、徳島市で 367.0mm、上勝町福原旭で 300.5mm を観測した。

また、美波町日和佐では、16 日 0 時 36 分に北西の風 26.8m/s の最大瞬間風速を観測するなど各地で強風が吹いた。

この大雨の影響で、床上浸水（4 棟）、床下浸水（33 棟）などの住家被害が発生した。【17 日 13 時現在：徳島県調べ】



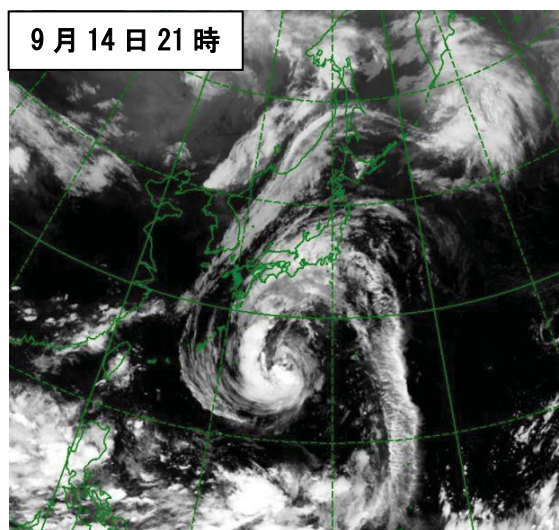
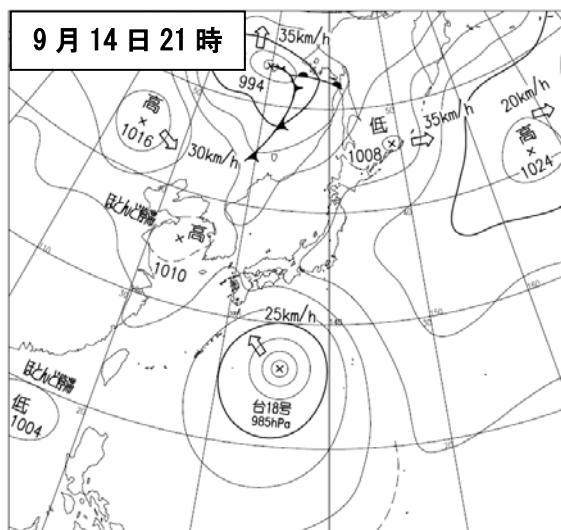
台風第 18 号の経路図（速報）

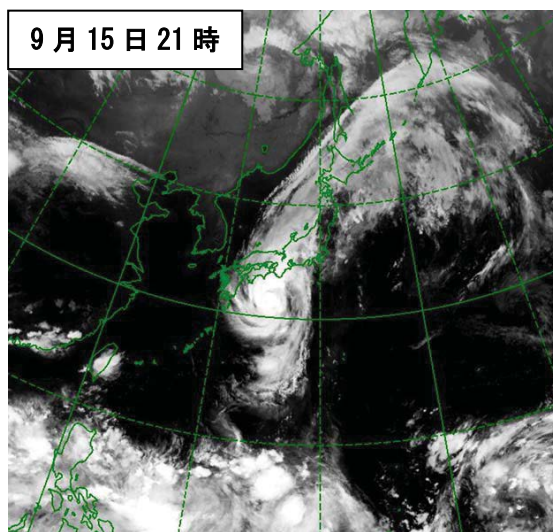
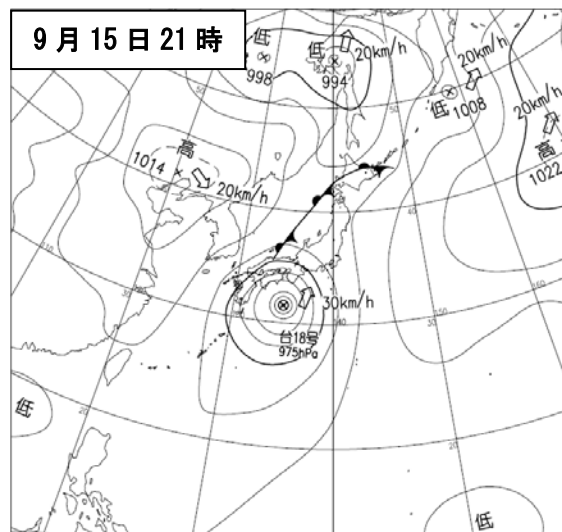
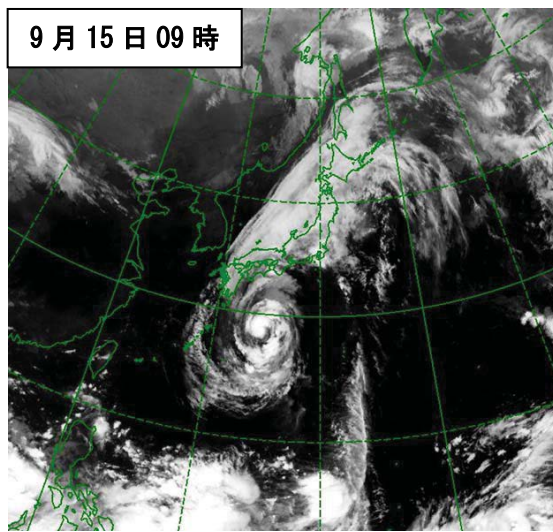
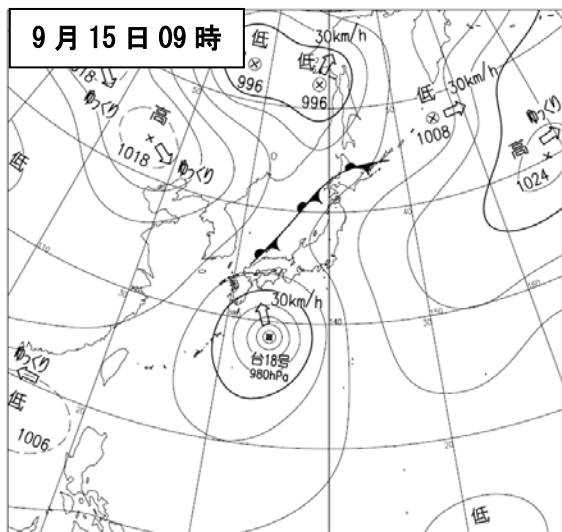


9月14日23時～9月16日10時のアメダス期間降水量

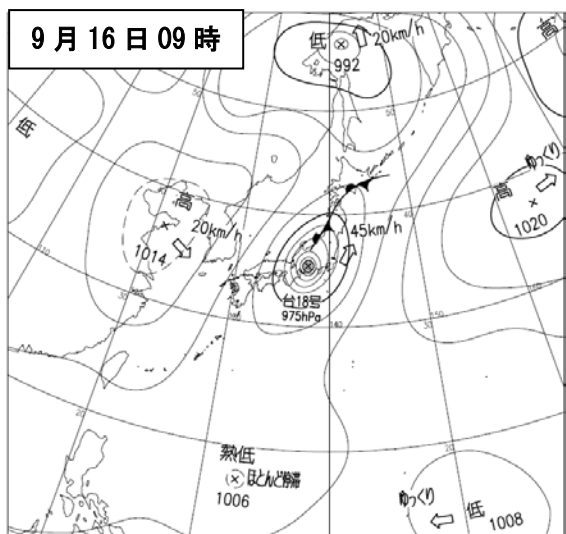
地上天気図

気象衛星赤外面像

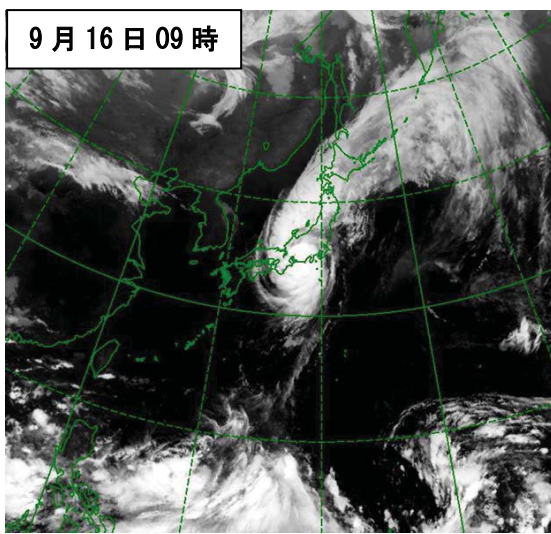





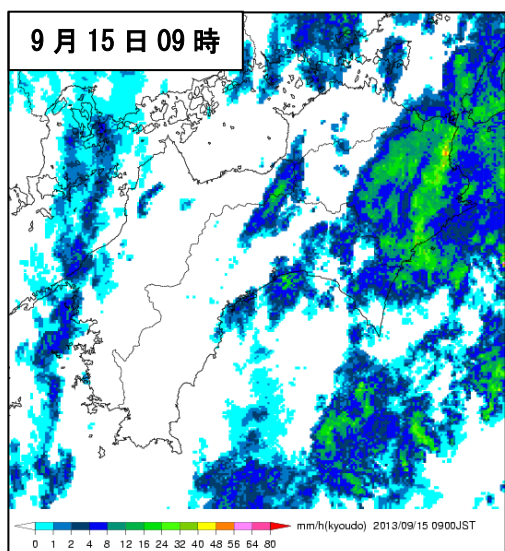



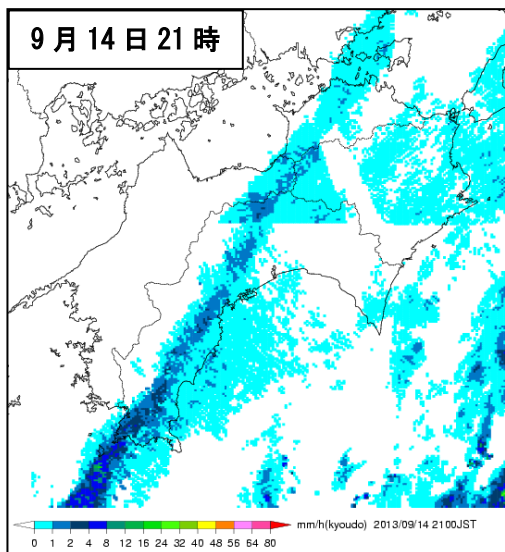
地上天気図

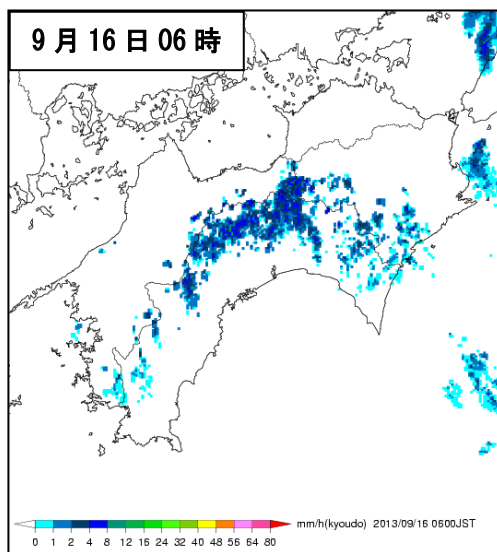

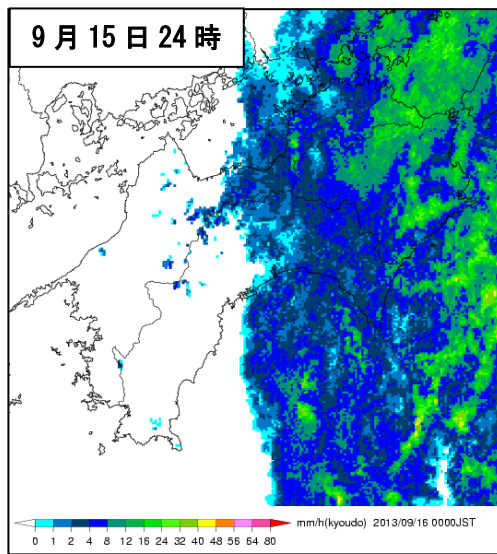





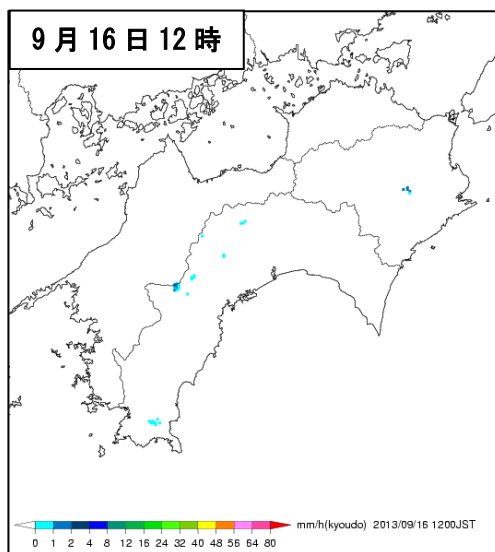
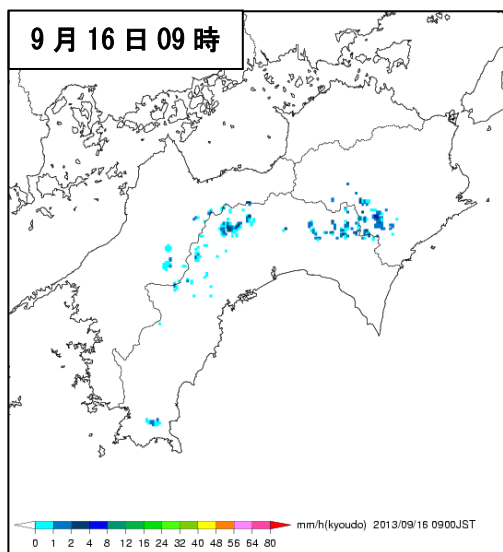
気象衛星赤外面像



気象レーダー画像 (9 月 14 日 21 時 00 分～16 日 12 時 00 分)

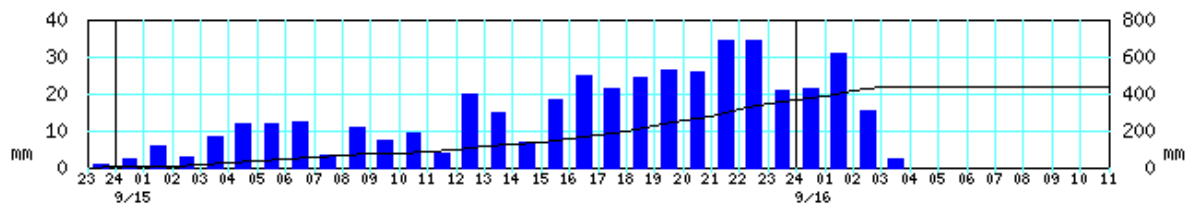




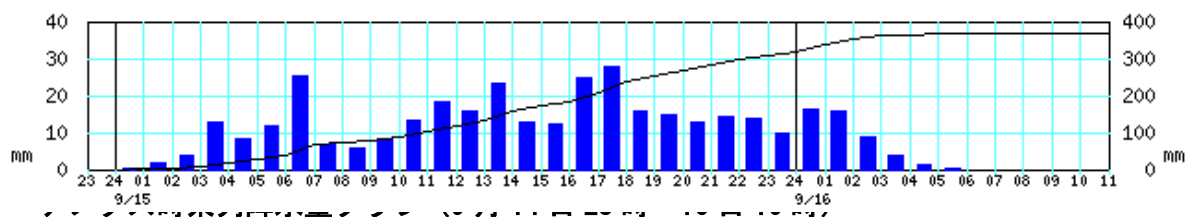


アメダス時系列降水量グラフ (9月14日23時~16日10時)

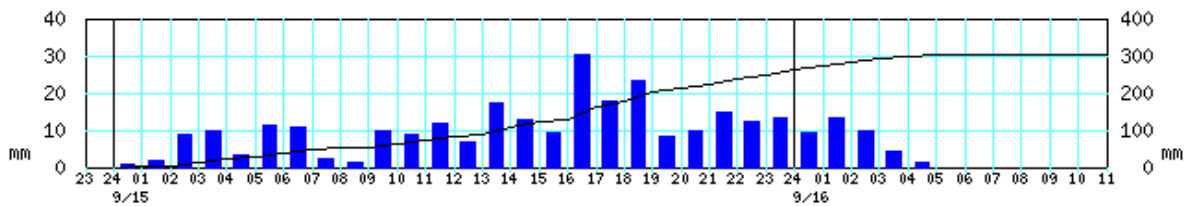
蒲生田



徳島

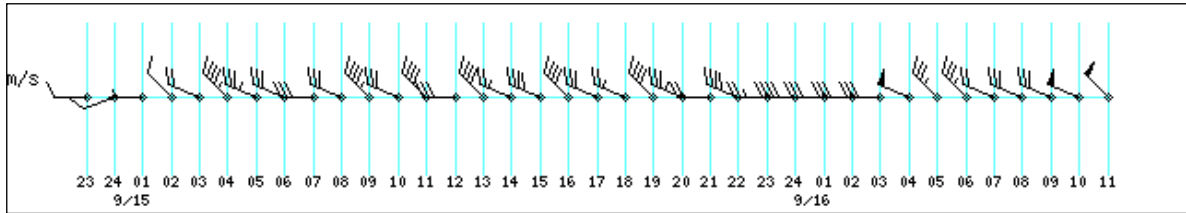


福原旭

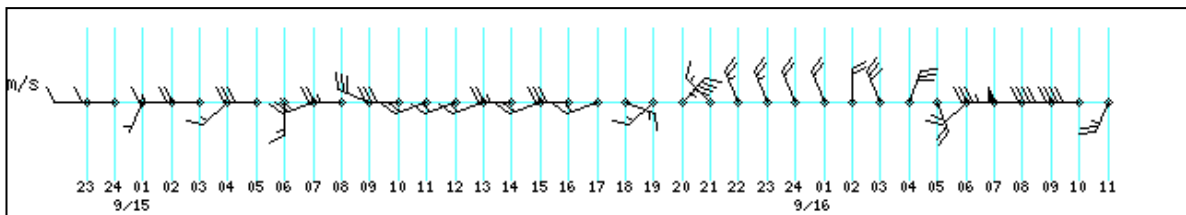


アメダス時系列風速グラフ (9 月 14 日 23 時～16 日 11 時)


日和佐



蒲生田



徳島



観測表

期間降水量の多い方から 5 地点 (アメダス、9 月 14 日 23 時～16 日 10 時)

順位	市町村名	地点名(よみ)	値 (mm)
1	阿南市	蒲生田 (ガモダ)	437.5
2	徳島市	徳島 (トクシマ)	367.0
3	上勝町	福原旭 (フハラアサヒ)	300.5
4	美波町	日和佐 (ヒワサ)	279.5
5	美馬市	穴吹 (アナブキ)	249.5

期間最大 1 時間降水量の多い方から 5 地点 (アメダス、9 月 14 日 23 時～16 日 10 時)

順位	市町村名	地点名 (よみ)	値 (mm)	起時	
				日	時分
1	阿南市	蒲生田 (ガモダ)	37.5	15	22:47
2	上勝町	福原旭 (フハラアサヒ)	30.5	15	17:05
3	徳島市	徳島 (トクシマ)	29.5	15	17:46
4	美波町	日和佐 (ヒワサ)	27.0	16	00:02
5	海陽町	海陽 (カイヨウ)	25.5	15	09:26

期間最大瞬間風速強い方から 5 地点 (9 月 15 日~16 日)

市町村名	地点名	値 (m/s)	風向	起時
美波町	日和佐 (ヒワサ)	26.8	北西	16 日 00:36
阿南市	蒲生田 (ガモウタ)	22.6	西北西	16 日 02:39
徳島市	徳島 (トクシマ)	20.1	北西	16 日 03:30
那賀町	木頭 (キトウ)	19.9	東南東	16 日 02:15
海陽町	海陽 (カイヨウ)	18.7	北西	16 日 11:35

期間最大風速強い方から 5 地点 (9 月 15 日~16 日)

市町村名	地点名	値 (m/s)	風向	起時
美波町	日和佐 (ヒワサ)	13.0	北西	16 日 09:43
阿南市	蒲生田 (ガモウタ)	11.9	北東	15 日 19:48
徳島市	徳島 (トクシマ)	10.7	北北西	16 日 02:36
海陽町	海陽 (カイヨウ)	9.1	北西	16 日 11:05
那賀町	木頭 (キトウ)	8.0	東	16 日 02:31

気象官署が執った措置 (9 月 14 日~16 日の発表分を掲載)

○警報・注意報の発表状況 (赤字は警報)

●:発表 ▼:警報から注意報 ○:継続 解:解除

浸:浸水害 土:土砂災害 土浸:土砂災害、浸水害

斜体字:発表

発表時刻	警報・注意報	発表時刻																										
		徳島市	鳴門市	小松島市	松茂町	北島町	藍住町	板野町	吉野川市	阿波市	美馬市脇・美馬・穴吹	石井町	上板町	つるぎ町半田・貞光	美馬市木屋平	佐那河内村	つるぎ町一宇	神山町	三好市	東みよし町	阿南市	勝浦町	上勝町	那賀町	牟岐町	美波町	海陽町	
2013/ 9/14 10:20	雷注意報	●	●	●	●	●	●	●	●	●	●	●	●	●	●	●	●	●	●	●	●	●	●	●	●	●	●	●
2013/ 9/14 16:08	雷注意報	○	○	○	○	○	○	○	○	○	○	○	○	○	○	○	○	○	○	○	○	○	○	○	○	○	○	○
	波浪注意報																					●				●	●	●
2013/ 9/14 20:30	雷注意報	○	○	○	○	○	○	○	○	○	○	○	○	○	○	○	○	○	○	○	○	○	○	○	○	○	○	○
	強風注意報	●	●	●	●	●	●	●	●												●					●	●	●
	波浪注意報	●	●	●	●																	○				○	○	○
2013/ 9/15 06:40	大雨注意報	●	●	●	●	●	●	●	●	●	●	●	●	●	●	●	●	●	●	●	●	●	●	●	●	●	●	●
	雷注意報	○	○	○	○	○	○	○	○	○	○	○	○	○	○	○	○	○	○	○	○	○	○	○	○	○	○	○
	強風注意報	○	○	○	○	○	○	○	○	○	○	○	○	○	○	○	○	○	○	○	○	○	○	○	○	○	○	○
	波浪注意報	○	○	○	○																	○				○	○	○
	洪水注意報	●	●	●	●	●	●	●	●	●	●	●	●	●	●	●	●	●	●	●	●	●	●	●	●	●	●	●

○土砂災害警戒情報（*印は、新たに警戒対象となった市町村を示します。）

月日	時刻	番号	対象地域
9月15日	16時55分	第1号	吉野川市鴨島町* 吉野川市美郷* 阿波市市場町* 神山町*
	18時10分	第2号	吉野川市鴨島町 吉野川市美郷 阿波市土成町* 阿波市市場町 神山町
	19時10分	第3号	吉野川市鴨島町 吉野川市美郷 阿波市土成町 阿波市市場町 三好市三野町* 神山町
	21時50分	第4号	吉野川市鴨島町 吉野川市美郷 阿波市土成町 阿波市市場町 美馬市穴吹町* 三好市三野町 神山町 つるぎ町貞光*
	22時20分	第5号	吉野川市鴨島町 吉野川市川島町* 吉野川市美郷 阿波市土成町 阿波市市場町 美馬市穴吹町 三好市三野町 上勝町* 佐那河内村* 神山町 つるぎ町貞光
9月16日	00時55分	第6号	鳴門市* 吉野川市鴨島町 吉野川市川島町 吉野川市美郷 阿波市土成町 阿波市市場町 美馬市穴吹町 三好市三野町 上勝町 佐那河内村 神山町 つるぎ町貞光
	01時45分	第7号	鳴門市 阿南市* 吉野川市鴨島町 吉野川市川島町 吉野川市美郷 阿波市土成町 阿波市市場町 美馬市穴吹町 三好市三野町 上勝町 佐那河内村 神山町 つるぎ町貞光
	02時50分	第8号	徳島市* 鳴門市 小松島市* 阿南市 吉野川市鴨島町 吉野川市川島町 吉野川市美郷 阿波市土成町 阿波市市場町 美馬市穴吹町 上勝町 佐那河内村 神山町 つるぎ町貞光
	04時30分	第9号	徳島市 鳴門市 小松島市 阿南市 上勝町 佐那河内村 神山町
	06時00分	第10号	(全解除)

*は、新たに警戒対象となった市町村を示す。

○指定河川洪水予報

勝浦川水系勝浦川（徳島県と共同発表）

月日	時刻	番号	標題
9月16日	00時00分	第1号	勝浦川水系勝浦川はん濫注意情報
	06時20分	第2号	勝浦川水系勝浦川はん濫注意情報解除

○竜巻注意情報

月日	時刻	番号
9月15日	07時04分	第1号

(注) この資料は速報として取り急ぎまとめたもので、後日内容の一部訂正や追加をすることがあります。