

# 川崎市道路統計書

— 令和5年4月1日現在 —

建設緑政局道路河川管理部管理課

## 目次

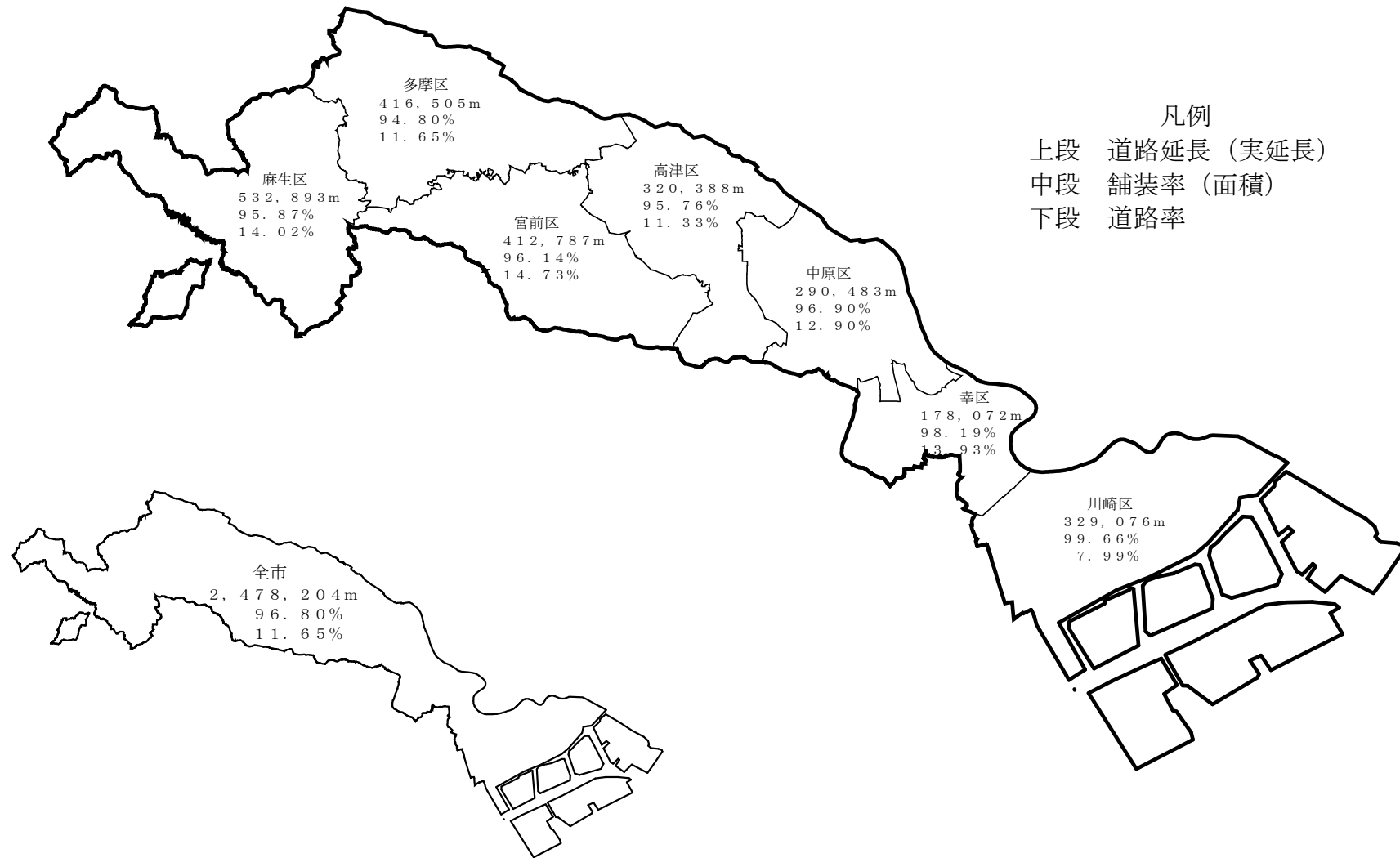
1	用語の解説・・・・・・・・・・・・・・・・	1	9	道路現況経年表・・・・・・・・・・・・	15
2	川崎市の道路延長・舗装率・道路率・・・・・・・・	2	10	道路施設現況調査総括表・・・・・・・・	16～18
3	道路現況表・・・・・・・・・・・・・・・・	3		「道路施設現況調査要項」	
4	道路種別別現況表・・・・・・・・・・・・	4	11	令和6年度の普通交付税の算定に用いる基礎数値 (地方交付税法第5条、第12条)	
5	行政区別道路種別集計表・・・・・・・・・・・・	5～11		(1)大都市に係る道路の面積の内訳・・・・・・・・	19
6	市管理道路種別集計表・・・・・・・・・・・・	12		(2)大都市に係る道路の延長分の内訳・・・・・・・・	20
7	市道幅員別集計表・・・・・・・・・・・・	13			
8	橋梁種別別総括表・・・・・・・・・・・・	14			

## 用語の解説

一般国道 指定区間	道路法第13条に基づき政令で指定する区間です。 管理者は国土交通大臣です。	規格改良済	①昭和34年3月31日以前に改築された道路で、道路構造令細則案（内務省土木局昭和10年6月土木会議決定）の規格に適合する道路です。 ②昭和34年4月1日以降昭和46年3月31日以前に改築された道路で、旧道路構造令（昭和33年8月1日政令第244号）の規格に適合する道路です。 ③昭和46年4月1日以降に改築された道路で、道路構造令（昭和45年10月29日政令第320号）の規格に適合する道路です。道路構造令第38条の特例により改築されたは規格改良済として扱っています。
一般国道 指定区間外	一般国道のうち、道路法第17条の規定に基づき指定市が管理する道路です。		
主要県道	道路法第56条の規定に基づき国土交通大臣が指定する主要な県道です。		
一般県道	道路法第7条の規定に基づき認定された道路です。	自動車交通 不能地区	幅員、曲線半径、勾配、その他の状況により、最大積載量4.0tの貨物自動車が通行できない区間です。
主要市道	道路法第56条の規定に基づき国土交通大臣が指定する主要な市道です。	歩道等設置 道路延長	実延長区間における当該道路の部分として設けられた歩道等の設置道路延長（道路中心上の延長）です。
一般市道	道路法第8条に基づき認定された道路です。		
総延長	重用延長、未供用延長及び実延長を加えた延長です。	立体横断施設	横断歩道橋及び地下横断道路です。
重用延長	道路法第11条の規定により、上級の路線に重複している区間の延長です。同一道路種別の路線については幅員、線形を考慮して同上を準用しています。	道路敷面積	境界線（杭）から境界線（杭）まで（道路の法面を含む）の幅員に対応する面積です。
未供用延長	路線の指定又は、認定がされているが、未だ供用の開始がされていない区間の延長です。	道路部面積	車道、歩道、中央帯及び路肩を加えた幅員に対応する面積です。
実延長	供用開始の告示がされている区間のうち、重用区間を除いた区間の延長です。	道路率	道路敷面積の行政面積に対する割合です。 道路率＝道路敷面積／行政面積
		面積舗装率	舗装道面積の道路部面積に対する割合です。 道路率＝道路敷面積／行政面積
橋りょう	橋長2.0m以上のすべての橋りょう（横断歩道橋を除く）です。市界にかかる橋りょうについては、協定により市が管理する橋りょうを対象としています。	延長舗装率	舗装道実延長の実延長に対する割合です。 延長舗装率＝舗装道実延長／実延長

# 川崎市の道路延長・舗装率・道路率（管理道路）

令和5年4月1日現在



# 道 路 現 況 表

令和5年4月1日現在

区 分 種 類		道 路		舗 装		未 舗 装		延 長 舗 装 率 %	面 積 舗 装 率 %	道 路 率 %	鉄 道 と の 交 差		橋 数	路 線 数
		延 長 m	面 積 m <sup>2</sup>	延 長 m	面 積 m <sup>2</sup>	延 長 m	面 積 m <sup>2</sup>				平 面	立 体		
一 般 国 道	指 定 区 間 内	23,979	703,589	23,979	703,589	0	0	100.00	100.00	0.68	1	6	13	5
	指 定 区 間 外	17,718	345,210	17,718	345,210	0	0	100.00	100.00	0.25	2	6	8	3
	小 計	41,697	1,048,799	41,697	1,048,799	0	0	100.00	100.00	0.93	3	12	21	8
県 道	主 要 地 方 道	54,267	988,227	54,267	988,227	0	0	100.00	100.00	0.72	3	11	42	9
	一 般 県 道	19,533	330,376	19,533	330,376	0	0	100.00	100.00	0.24	2	8	12	7
	小 計	73,800	1,318,603	73,800	1,318,603	0	0	100.00	100.00	0.95	5	19	54	16
市 道	主 要 地 方 道	22,590	293,144	22,590	293,144	0	0	100.00	100.00	0.21	0	8	3	2
	一 般 市 道	2,366,096	14,505,260	2,135,575	13,977,885	230,521	527,375	90.26	96.36	10.24	89	164	534	16,375
	小 計	2,388,686	14,798,404	2,158,165	14,271,029	230,521	527,375	90.35	96.44	10.45	89	172	537	16,377
市 管 理 道 路 計		2,480,204	16,462,217	2,249,683	15,934,842	230,521	527,375	90.71	96.80	11.65	96	197	599	16,396
合 計		2,504,183	17,165,806	2,273,662	16,638,431	230,521	527,375	90.79	96.93	12.33	97	203	612	16,401

(注) 1 面積は道路部面積です。道路率は行政面積(144.35km<sup>2</sup>)に対する道路敷地面積の割合です。

# 道 路 種 類 別 現 況 表

令和5年4月1日現在

区 分 種 類		総 延 長 m	重用延長 m	実 延 長 m	実延長の内訳		道 路 敷 面 積 m <sup>2</sup>	道 路 部 面 積 m <sup>2</sup>	道路部面積の内訳		延 長 舗装率%	面 積 舗装率%	道 路 率 %
					道 路 m	橋 梁 m			道 路 m <sup>2</sup>	橋 梁 m <sup>2</sup>			
一 般 国 道	指定区間内	23,979	0	23,979	21,515	2,464	982,166	703,589	652,985	50,604	100.00	100.00	0.68
	指定区間外	17,822	104	17,718	17,019	699	359,953	345,210	331,907	13,303	100.00	100.00	0.25
	小 計	41,801	104	41,697	38,534	3,163	1,342,119	1,048,799	984,892	63,907	100.00	100.00	0.93
県 道	主要地方道	66,081	11,814	54,267	51,908	2,359	1,034,457	988,227	948,907	39,320	100.00	100.00	0.72
	一般県道	21,521	1,988	19,533	18,511	1,022	342,926	330,376	318,671	11,705	100.00	100.00	0.24
	小 計	87,602	13,802	73,800	70,419	3,381	1,377,383	1,318,603	1,267,578	51,025	100.00	100.00	0.95
市 道	主要地方道	23,179	589	22,590	22,464	126	307,476	293,144	292,044	1,100	100.00	100.00	0.21
	一般市道	2,389,850	23,754	2,366,096	2,359,857	6,239	14,777,283	14,505,260	14,456,423	48,837	90.26	96.36	10.24
	小 計	2,413,029	24,343	2,388,686	2,382,321	6,365	15,084,759	14,798,404	14,748,467	49,937	90.35	96.44	10.45
市 管 理 計		2,518,453	38,249	2,480,204	2,469,759	10,445	16,822,095	16,462,217	16,347,952	114,265	90.71	96.80	11.65
合 計		2,542,432	38,249	2,504,183	2,491,274	12,909	17,804,261	17,165,806	17,000,937	164,869	90.79	96.93	12.33
有 料 道 路	高速自動車国道 東海自動車道	5,340	—	5,340	2,944	2,396	310,987	174,084	—	—	100.00	100.00	0.22
	一般国道466号 (第三京浜)	4,930	—	4,930	2,114	9,171	343,131	105,840	—	—	100.00	100.00	0.24
	首都高速 横浜羽田空港	6,355	—	6,355				107,250	—	—			
	首都高速 高速湾岸	5,769	—	5,769	4,526	1,243	387,121	326,888	—	—	100.00	100.00	0.27
	一般国道409号 (東京湾横断道路)	7,216	—	7,216	7,216	—	240,619	166,097	—	—	100.00	100.00	0.17
	市道高速縦貫線	5,500	—	5,500	890	4,610	238,584	149,976	—	—	100.00	100.00	0.17

(注) 有料道路の数値は、国土交通省道路施設現況調査の数値です。

川崎区道路種別集計表（市管理道路）

令和5年4月1日現在

道路種別	路線名	総延長 m	重用延長 m	実延長 m	実延長の内訳		道路敷 面積㎡	道路部 面積㎡	舗装率 %	道路率 %
					道路 m	橋梁 m				
一般国道 (指定区間外)	132号	4,562	0	4,562	4,204	358	127,223	126,936	100.00	0.32
	246号	0	0	0	0	0	0	0		
	409号	559	60	499	499	0	9,689	9,689	100.00	0.02
	小計	5,121	60	5,061	4,703	358	136,912	136,625	100.00	0.34
県道 主要地方道	川崎府中	867	0	867	867	0	24,888	24,888	100.00	0.06
	東京大師横浜	6,624	84	6,540	5,974	566	263,405	254,913	100.00	0.65
	東京丸子横浜	0	0	0	0	0	0	0		
	世田谷町田	0	0	0	0	0	0	0		
	横浜上麻生	0	0	0	0	0	0	0		
	丸子中山茅ヶ崎	0	0	0	0	0	0	0		
	町田調布	0	0	0	0	0	0	0		
	横浜生田	0	0	0	0	0	0	0		
	鶴見溝ノ口	0	0	0	0	0	0	0		
小計	7,491	84	7,407	6,841	566	288,293	279,801	100.00	0.72	
一般県道	扇町川崎停車場	4,239	131	4,108	3,998	110	112,781	112,731	100.00	0.28
	川崎町田	597	0	597	597	0	19,046	19,046	100.00	0.05
	大田神奈川	0	0	0	0	0	0	0		
	子母口網島	0	0	0	0	0	0	0		
	上麻生連光寺	0	0	0	0	0	0	0		
	真光寺長津田	0	0	0	0	0	0	0		
	稲城読売ランド前停車場	0	0	0	0	0	0	0		
小計	4,836	131	4,705	4,595	110	131,827	131,777	100.00	0.33	
市道 主要地方道	幸多摩線	0	0	0	0	0	0	0		
	野川菅生線	0	0	0	0	0	0	0		
	小計	0	0	0	0	0	0	0		
一般市道	316,417	4,514	311,903	311,355	548	2,657,698	2,635,162	99.59	6.60	
市道計	316,417	4,514	311,903	311,355	548	2,657,698	2,635,162	99.59	6.60	
県道計	12,327	215	12,112	11,436	676	420,120	411,578	100.00	1.04	
国県道計	17,448	275	17,173	16,139	1,034	557,032	548,203	100.00	1.38	
合計	333,865	4,789	329,076	327,494	1,582	3,214,730	3,183,365	99.66	7.99	

(注)川崎区行政面積=40.25km<sup>2</sup>です。

幸 区 道 路 種 別 集 計 表 ( 市 管 理 道 路 )

令 和 5 年 4 月 1 日 現 在

道 路 種 別	路 線 名	総 延 長 m	重 用 延 長 m	実 延 長 m	実 延 長 の 内 訳		道 路 敷 面 積 m <sup>2</sup>	道 路 部 面 積 m <sup>2</sup>	舗 装 率 %	道 路 率 %
					道 路 m	橋 梁 m				
一 般 国 道 (指定区間外)	132号	0	0	0	0	0	0	0		
	246号	0	0	0	0	0	0	0		
	409号	4,358	44	4,314	4,288	26	91,747	91,483	100.00	0.91
	小 計	4,358	44	4,314	4,288	26	91,747	91,483	100.00	0.91
県 道 主要地方道	川崎府中	4,422	4,009	413	413	0	13,074	13,074	100.00	0.13
	東京大師横浜	0	0	0	0	0	0	0		
	東京丸子横浜	0	0	0	0	0	0	0		
	世田谷町田	0	0	0	0	0	0	0		
	横浜上麻生	0	0	0	0	0	0	0		
	丸子中山茅ヶ崎	0	0	0	0	0	0	0		
	町田調布	0	0	0	0	0	0	0		
	横浜生田	0	0	0	0	0	0	0		
	鶴見溝ノ口	2,863	0	2,863	2,863	0	54,553	54,553	100.00	0.54
小 計	7,285	4,009	3,276	3,276	0	67,627	67,627	100.00	0.67	
一 般 県 道	扇町川崎停車場	0	0	0	0	0	0	0		
	川崎町田	1,108	47	1,061	1,061	0	23,226	23,226	100.00	0.23
	大田神奈川	3,027	602	2,425	2,161	264	34,626	33,110	100.00	0.34
	子母口網島	0	0	0	0	0	0	0		
	上麻生連光寺	0	0	0	0	0	0	0		
	真光寺長津田	0	0	0	0	0	0	0		
	稲城読売ランド前停車場	0	0	0	0	0	0	0		
	小 計	4,135	649	3,486	3,222	264	57,852	56,336	100.00	0.57
市 道 主要地方道	幸多摩線	2,925	0	2,925	2,925	0	31,597	30,961	100.00	0.31
	野川菅生線	0	0	0	0	0	0	0		
	小 計	2,925	0	2,925	2,925	0	31,597	30,961	100.00	0.31
一 般 市 道	165,679	1,608	164,071	163,437	634	1,156,804	1,141,510	97.80	11.46	
市 道 計	168,604	1,608	166,996	166,362	634	1,188,401	1,172,471	97.86	11.78	
県 道 計	11,420	4,658	6,762	6,498	264	125,479	123,963	100.00	1.24	
国 県 道 計	15,778	4,702	11,076	10,786	290	217,226	215,446	100.00	2.15	
合 計	184,382	6,310	178,072	177,148	924	1,405,627	1,387,917	98.19	13.93	

(注)幸 区行政面積=10.09km<sup>2</sup>です。



中原区道路種別集計表（市管理道路）

令和5年4月1日現在

道路種別	路線名	総延長 m	重用延長 m	実延長 m	実延長の内訳		道路敷 面積㎡	道路部 面積㎡	舗装率 %	道路率 %
					道路 m	橋梁 m				
一般国道 (指定区間外)	132号	0	0	0	0	0	0	0		
	246号	0	0	0	0	0	0	0		
	409号	5,091	0	5,091	4,998	93	72,834	67,896	100.00	0.49
	小計	5,091	0	5,091	4,998	93	72,834	67,896	100.00	0.49
県道 主要地方道	川崎府中	4,998	4,998	0	0	0	0	0		
	東京大師横浜	0	0	0	0	0	0	0		
	東京丸子横浜	3,313	75	3,238	3,169	69	69,794	67,111	100.00	0.47
	世田谷町田	0	0	0	0	0	0	0		
	横浜上麻生	0	0	0	0	0	0	0		
	丸子中山茅ヶ崎	3,211	31	3,180	3,175	5	38,937	38,933	100.00	0.26
	町田調布	0	0	0	0	0	0	0		
	横浜生田	0	0	0	0	0	0	0		
	鶴見溝ノ口	1,996	36	1,960	1,927	33	32,015	31,824	100.00	0.22
小計	13,518	5,140	8,378	8,271	107	140,746	137,868	100.00	0.95	
一般県道	扇町川崎停車場	0	0	0	0	0	0	0		
	川崎町田	0	0	0	0	0	0	0		
	大田神奈川	1,570	0	1,570	1,179	391	20,464	19,661	100.00	0.14
	子母口網島	0	0	0	0	0	0	0		
	上麻生連光寺	0	0	0	0	0	0	0		
	真光寺長津田	0	0	0	0	0	0	0		
	稲城読売ランド前停車場	0	0	0	0	0	0	0		
	小計	1,570	0	1,570	1,179	391	20,464	19,661	100.00	0.14
市道 主要地方道	幸多摩線	5,867	25	5,842	5,842	0	53,417	51,503	100.00	0.36
	野川菅生線	0	0	0	0	0	0	0		
	小計	5,867	25	5,842	5,842	0	53,417	51,503	100.00	0.36
一般市道	271,827	2,225	269,602	269,156	446	1,622,765	1,616,207	96.36	10.96	
市道計	277,694	2,250	275,444	274,998	446	1,676,182	1,667,710	96.48	11.32	
県道計	15,088	5,140	9,948	9,450	498	161,210	157,529	100.00	1.09	
国県道計	20,179	5,140	15,039	14,448	591	234,044	225,425	100.00	1.58	
合計	297,873	7,390	290,483	289,446	1,037	1,910,226	1,893,135	96.90	12.90	

(注) 中原区行政面積=14.81km<sup>2</sup>です。

## 高 津 区 道 路 種 別 集 計 表 （ 市 管 理 道 路 ）

令和5年4月1日現在

道路種別	路 線 名	総延長 m	重用延長 m	実延長 m	実延長の内訳		道路敷 面積 m <sup>2</sup>	道路部 面積 m <sup>2</sup>	舗装率 %	道路率 %
					道路 m	橋梁 m				
一般国道 (指定区間外)	132号	0	0	0	0	0	0	0		
	246号	760	0	760	540	220	17,667	9,269	100.00	0.10
	409号	2,492	0	2,492	2,490	2	40,793	39,937	100.00	0.24
	小計	3,252	0	3,252	3,030	222	58,460	49,206	100.00	0.34
県道 主要地方道	川崎府中	4,339	2,545	1,794	1,753	41	22,361	21,820	100.00	0.13
	東京大師横浜	0	0	0	0	0	0	0		
	東京丸子横浜	0	0	0	0	0	0	0		
	世田谷町田	0	0	0	0	0	0	0		
	横浜上麻生	0	0	0	0	0	0	0		
	丸子中山茅ヶ崎	2,484	0	2,484	2,450	34	30,390	28,939	100.00	0.18
	町田調布	0	0	0	0	0	0	0		
	横浜生田	0	0	0	0	0	0	0		
	鶴見溝ノ口	5,491	12	5,479	5,469	10	70,532	68,845	100.00	0.41
小計	12,314	2,557	9,757	9,672	85	123,283	119,604	100.00	0.72	
一般県道	扇町川崎停車場	0	0	0	0	0	0	0		
	川崎町田	0	0	0	0	0	0	0		
	大田神奈川	0	0	0	0	0	0	0		
	子母口網島	1,266	0	1,266	1,248	18	13,876	10,650	100.00	0.08
	上麻生連光寺	0	0	0	0	0	0	0		
	真光寺長津田	0	0	0	0	0	0	0		
	稲城読売ランド前停車場	0	0	0	0	0	0	0		
	小計	1,266	0	1,266	1,248	18	13,876	10,650	100.00	0.08
市道 主要地方道	幸多摩線	4,620	549	4,071	3,953	118	47,003	39,200	100.00	0.27
	野川菅生線	0	0	0	0	0	0	0		
	小計	4,620	549	4,071	3,953	118	47,003	39,200	100.00	0.27
一般市道	304,624	2,582	302,042	301,277	765	1,694,379	1,643,001	95.19	9.91	
市道計	309,244	3,131	306,113	305,230	883	1,741,382	1,682,201	95.31	10.18	
県道計	13,580	2,557	11,023	10,920	103	137,159	130,254	100.00	0.80	
国県道計	16,832	2,557	14,275	13,950	325	195,619	179,460	100.00	1.14	
合計	326,076	5,688	320,388	319,180	1,208	1,937,001	1,861,661	95.76	11.33	

(注)高津区行政面積=17.10km<sup>2</sup>です。

宮前区道路種別集計表（市管理道路）

令和5年4月1日現在

道路種別	路線名	総延長 m	重用延長 m	実延長 m	実延長の内訳		道路敷 面積 m <sup>2</sup>	道路部 面積 m <sup>2</sup>	舗装率 %	道路率 %
					道路 m	橋梁 m				
一般国道 (指定区間外)	132号	0	0	0	0	0	0	0		
	246号	0	0	0	0	0	0	0		
	409号	0	0	0	0	0	0	0		
	小計	0	0	0	0	0	0	0		
県道 主要地方道	川崎府中	0	0	0	0	0	0	0		
	東京大師横浜	0	0	0	0	0	0	0		
	東京丸子横浜	0	0	0	0	0	0	0		
	世田谷町田	0	0	0	0	0	0	0		
	横浜上麻生	0	0	0	0	0	0	0		
	丸子中山茅ヶ崎	0	0	0	0	0	0	0		
	町田調布	0	0	0	0	0	0	0		
	横浜生田	2,558	0	2,558	2,544	14	53,860	48,985	100.00	0.29
	鶴見溝ノ口	0	0	0	0	0	0	0		
小計	2,558	0	2,558	2,544	14	53,860	48,985	100.00	0.29	
一般県道	扇町川崎停車場	0	0	0	0	0	0	0		
	川崎町田	0	0	0	0	0	0	0		
	大田神奈川	0	0	0	0	0	0	0		
	子母口網島	0	0	0	0	0	0	0		
	上麻生連光寺	0	0	0	0	0	0	0		
	真光寺長津田	0	0	0	0	0	0	0		
	稲城読売ランド前停車場	0	0	0	0	0	0	0		
	小計	0	0	0	0	0	0	0		
市道 主要地方道	幸多摩線	0	0	0	0	0	0	0		
	野川菅生線	6,609	15	6,594	6,590	4	141,950	138,361	100.00	0.76
	小計	6,609	15	6,594	6,590	4	141,950	138,361	100.00	0.76
一般市道	412,110	8,475	403,635	402,542	1,093	2,543,800	2,492,871	95.85	13.68	
市道計	418,719	8,490	410,229	409,132	1,097	2,685,750	2,631,232	96.07	14.44	
県道計	2,558	0	2,558	2,544	14	53,860	48,985	100.00	0.29	
国県道計	2,558	0	2,558	2,544	14	53,860	48,985	100.00	0.29	
合計	421,277	8,490	412,787	411,676	1,111	2,739,610	2,680,217	96.14	14.73	

(注)宮前区行政面積=18.60km<sup>2</sup>です。

多摩区道路種別集計表（市管理道路）

令和5年4月1日現在

道路種別	路線名	総延長 m	重用延長 m	実延長 m	実延長の内訳		道路敷 面積㎡	道路部 面積㎡	舗装率 %	道路率 %
					道路 m	橋梁 m				
一般国道 (指定区間外)	132号	0	0	0	0	0	0	0		
	246号	0	0	0	0	0	0	0		
	409号	0	0	0	0	0	0	0		
	小計	0	0	0	0	0	0	0		
県道 主要地方道	川崎府中	7,246	0	7,246	6,676	570	116,602	115,968	100.00	0.57
	東京大師横浜	0	0	0	0	0	0	0		
	東京丸子横浜	0	0	0	0	0	0	0		
	世田谷町田	4,384	24	4,360	3,659	701	72,117	70,355	100.00	0.35
	横浜上麻生	0	0	0	0	0	0	0		
	丸子中山茅ヶ崎	0	0	0	0	0	0	0		
	町田調布	0	0	0	0	0	0	0		
	横浜生田	2,018	0	2,018	1,893	125	43,387	34,139	100.00	0.21
	鶴見溝ノ口	0	0	0	0	0	0	0		
小計	13,648	24	13,624	12,228	1,396	232,106	220,462	100.00	1.14	
一般県道	扇町川崎停車場	0	0	0	0	0	0	0		
	川崎町田	0	0	0	0	0	0	0		
	大田神奈川	0	0	0	0	0	0	0		
	子母口網島	0	0	0	0	0	0	0		
	上麻生連光寺	0	0	0	0	0	0	0		
	真光寺長津田	0	0	0	0	0	0	0		
	稲城読売ランド前停車場	590	534	56	56	0	797	797	100.00	0.00
	小計	590	534	56	56	0	797	797	100.00	0.00
市道 主要地方道	幸多摩線	3,158	0	3,158	3,154	4	33,509	33,119	100.00	0.16
	野川菅生線	0	0	0	0	0	0	0		
	小計	3,158	0	3,158	3,154	4	33,509	33,119	100.00	0.16
一般市道	401,813	2,146	399,667	398,151	1,516	2,109,576	2,057,156	94.16	10.35	
市道計	404,971	2,146	402,825	401,305	1,520	2,143,085	2,090,275	94.25	10.51	
県道計	14,238	558	13,680	12,284	1,396	232,903	221,259	100.00	1.14	
国県道計	14,238	558	13,680	12,284	1,396	232,903	221,259	100.00	1.14	
合計	419,209	2,704	416,505	413,589	2,916	2,375,988	2,311,534	94.80	11.65	

(注)多摩区行政面積=20.39km<sup>2</sup>です。

麻 生 区 道 路 種 別 集 計 表 （ 市 管 理 道 路 ）

令 和 5 年 4 月 1 日 現 在

道路種別	路 線 名	総 延 長 m	重用延長 m	実 延 長 m	実 延 長 の 内 訳		道 路 敷 面 積 m <sup>2</sup>	道 路 部 面 積 m <sup>2</sup>	舗 装 率 %	道 路 率 %
					道 路 m	橋 梁 m				
一 般 国 道 (指定区間外)	132号	0	0	0	0	0	0	0		
	246号	0	0	0	0	0	0	0		
	409号	0	0	0	0	0	0	0		
	小 計	0	0	0	0	0	0	0		
県 道 主要地方道	川崎府中	0	0	0	0	0	0	0		
	東京大師横浜	0	0	0	0	0	0	0		
	東京丸子横浜	0	0	0	0	0	0	0		
	世田谷町田	4,432	0	4,432	4,412	20	64,711	56,266	100.00	0.28
	横浜上麻生	3,039	0	3,039	2,868	171	42,388	39,563	100.00	0.18
	丸子中山茅ヶ崎	0	0	0	0	0	0	0		
	町田調布	1,796	0	1,796	1,796	0	21,443	18,051	100.00	0.09
	横浜生田	0	0	0	0	0	0	0		
	鶴見溝ノ口	0	0	0	0	0	0	0		
小 計	9,267	0	9,267	9,076	191	128,542	113,880	100.00	0.56	
一 般 県 道	扇町川崎停車場	0	0	0	0	0	0	0		
	川崎町田	0	0	0	0	0	0	0		
	大田神奈川	0	0	0	0	0	0	0		
	子母口網島	0	0	0	0	0	0	0		
	上麻生連光寺	6,204	674	5,530	5,528	2	81,258	78,553	100.00	0.35
	真光寺長津田	1,496	0	1,496	1,272	224	19,675	16,973	100.00	0.09
	稲城読売ランド前停車場	1,424	0	1,424	1,411	13	17,177	15,629	100.00	0.07
	小 計	9,124	674	8,450	8,211	239	118,110	111,155	100.00	0.51
市 道 主要地方道	幸多摩線	0	0	0	0	0	0	0		
	野川菅生線	0	0	0	0	0	0	0		
	小 計	0	0	0	0	0	0	0		
一 般 市 道	517,380	2,204	515,176	513,939	1,237	2,992,261	2,919,353	95.55	12.95	
市 道 計	517,380	2,204	515,176	513,939	1,237	2,992,261	2,919,353	95.55	12.95	
県 道 計	18,391	674	17,717	17,287	430	246,652	225,035	100.00	1.07	
国 県 道 計	18,391	674	17,717	17,287	430	246,652	225,035	100.00	1.07	
合 計	535,771	2,878	532,893	531,226	1,667	3,238,913	3,144,388	95.87	14.02	

(注)麻生区行政面積=23.11km<sup>2</sup>です。

市 管 理 道 路 種 別 集 計 表 （ 市 管 理 道 路 ）

令和5年4月1日現在

道路種別	路 線 名	総延長 m	重用延長 m	実延長 m	実延長の内訳		道路敷 面積 m <sup>2</sup>	道路部 面積 m <sup>2</sup>	舗装率 %	道路率 %
					道路 m	橋梁 m				
一般国道 (指定区間外)	132号	4,562	0	4,562	4,204	358	127,223	126,936	100.00	0.09
	246号	760	0	760	540	220	17,667	9,269	100.00	0.01
	409号	12,500	104	12,396	12,275	121	215,063	209,005	100.00	0.15
	小計	17,822	104	17,718	17,019	699	359,953	345,210	100.00	0.25
県道 主要地方道	川崎府中	21,872	11,552	10,320	9,709	611	176,925	175,750	100.00	0.12
	東京大師横浜	6,624	84	6,540	5,974	566	263,405	254,913	100.00	0.18
	東京丸子横浜	3,313	75	3,238	3,169	69	69,794	67,111	100.00	0.05
	世田谷町田	8,816	24	8,792	8,071	721	136,828	126,621	100.00	0.09
	横浜上麻生	3,039	0	3,039	2,868	171	42,388	39,563	100.00	0.03
	丸子中山茅ヶ崎	5,695	31	5,664	5,625	39	69,327	67,872	100.00	0.05
	町田調布	1,796	0	1,796	1,796	0	21,443	18,051	100.00	0.01
	横浜生田	4,576	0	4,576	4,437	139	97,247	83,124	100.00	0.07
	鶴見溝ノ口	10,350	48	10,302	10,259	43	157,100	155,222	100.00	0.11
小計	66,081	11,814	54,267	51,908	2,359	1,034,457	988,227	100.00	0.72	
一般県道	扇町川崎停車場	4,239	131	4,108	3,998	110	112,781	112,731	100.00	0.08
	川崎町田	1,705	47	1,658	1,658	0	42,272	42,272	100.00	0.03
	大田神奈川	4,597	602	3,995	3,340	655	55,090	52,771	100.00	0.04
	子母口網島	1,266	0	1,266	1,248	18	13,876	10,650	100.00	0.01
	上麻生連光寺	6,204	674	5,530	5,528	2	81,258	78,553	100.00	0.06
	真光寺長津田	1,496	0	1,496	1,272	224	19,675	16,973	100.00	0.01
	稲城読売ランド前停車場	2,014	534	1,480	1,467	13	17,974	16,426	100.00	0.01
	小計	21,521	1,988	19,533	18,511	1,022	342,926	330,376	100.00	0.24
市道 主要地方道	幸多摩線	16,570	574	15,996	15,874	122	165,526	154,783	100.00	0.11
	野川菅生線	6,609	15	6,594	6,590	4	141,950	138,361	100.00	0.10
	小計	23,179	589	22,590	22,464	126	307,476	293,144	100.00	0.21
一般市道		2,389,850	23,754	2,366,096	2,359,857	6,239	14,777,283	14,505,260	96.36	10.24
市道計		2,413,029	24,343	2,388,686	2,382,321	6,365	15,084,759	14,798,404	96.44	10.45
県道計		87,602	13,802	73,800	70,419	3,381	1,377,383	1,318,603	100.00	0.95
国県道計		105,424	13,906	91,518	87,438	4,080	1,737,336	1,663,813	100.00	1.20
合計		2,518,453	38,249	2,480,204	2,469,759	10,445	16,822,095	16,462,217	96.80	11.65

(注)市管理行政面積=144.35km<sup>2</sup>です。

## 市道幅員別集計表

令和5年4月1日現在

区分	幅員別	道路延長m	舗装延長m	砂利道延長m	道路面積㎡	舗装面積㎡	砂利道面積㎡	面積舗装率%	延長舗装率%	道路率%	路線数
川崎	0-2.73	9,132	7,688	1,444	19,609	16,400	3,209				
	2.74-4.00	50,169	49,635	534	204,782	202,689	2,093				
	4.01-12.00	213,313	212,405	908	1,537,593	1,532,000	5,593				
	12.01-	39,289	39,289	0	873,178	873,178	0				
	計	311,903	309,017	2,886	2,635,162	2,624,267	10,895	99.59	99.07	6.60	1,779
幸	0-2.73	13,740	10,701	3,039	32,930	26,295	6,635				
	2.74-4.00	34,326	32,497	1,829	135,432	128,417	7,015				
	4.01-12.00	105,741	103,775	1,966	747,777	736,298	11,479				
	12.01-	13,189	13,189	0	256,332	256,332	0				
	計	166,996	160,162	6,834	1,172,471	1,147,342	25,129	97.86	95.91	11.78	1,085
中原	0-2.73	32,065	21,616	10,449	69,051	48,879	20,172				
	2.74-4.00	67,085	61,364	5,721	260,872	239,187	21,685				
	4.01-12.00	163,509	160,764	2,745	1,097,129	1,080,206	16,923				
	12.01-	12,785	12,785	0	240,658	240,658	0				
	計	275,444	256,529	18,915	1,667,710	1,608,930	58,780	96.48	93.13	11.32	1,962
高津	0-2.73	73,195	43,743	29,452	156,069	100,680	55,389				
	2.74-4.00	60,936	57,595	3,341	231,035	218,584	12,451				
	4.01-12.00	157,013	154,933	2,080	1,026,109	1,014,998	11,111				
	12.01-	14,969	14,969	0	268,988	268,988	0				
	計	306,113	271,240	34,873	1,682,201	1,603,250	78,951	95.31	88.61	10.18	2,215
宮前	0-2.73	69,185	37,316	31,869	153,128	90,912	62,216				
	2.74-4.00	62,958	59,361	3,597	243,484	230,234	13,250				
	4.01-12.00	247,909	242,999	4,910	1,692,508	1,665,595	26,913				
	12.01-	30,177	30,112	65	542,112	540,992	1,120				
	計	410,229	369,788	40,441	2,631,232	2,527,733	103,499	96.07	90.14	14.44	2,788
多摩	0-2.73	110,858	60,326	50,532	217,259	128,579	88,680				
	2.74-4.00	69,883	67,208	2,675	271,088	260,698	10,390				
	4.01-12.00	209,231	205,651	3,580	1,391,830	1,370,771	21,059				
	12.01-	12,853	12,853	0	210,098	210,098	0				
	計	402,825	346,038	56,787	2,090,275	1,970,146	120,129	94.25	85.90	10.51	3,038
麻生	0-2.73	111,551	45,690	65,861	208,152	94,449	113,703				
	2.74-4.00	61,840	59,137	2,703	245,481	235,653	9,828				
	4.01-12.00	324,522	323,309	1,213	2,170,977	2,164,610	6,367				
	12.01-	17,263	17,256	7	294,743	294,649	94				
	計	515,176	445,392	69,784	2,919,353	2,789,361	129,992	95.55	86.45	12.95	3,523
合計	0-2.73	419,726	227,080	192,646	856,198	506,194	350,004				
	2.74-4.00	407,197	386,797	20,400	1,592,174	1,515,462	76,712				
	4.01-12.00	1,421,238	1,403,836	17,402	9,663,923	9,564,478	99,445				
	12.01-	140,525	140,453	72	2,686,109	2,684,895	1,214				
	計	2,388,686	2,158,166	230,520	14,798,404	14,271,029	527,375	96.44	90.35	10.45	16,377

# 橋 梁 種 類 別 総 括 表

令和5年4月1日現在

橋 種 道路種別	鋼 橋			コンクリート橋			鋼橋とコンクリート橋 との混合橋			木 橋			石 橋			鋼橋又はコンクリート橋 木橋又は、石橋 との混合橋			合 計		
	橋 数	延長 m	面積 m <sup>2</sup>	橋 数	延長 m	面積 m <sup>2</sup>	橋 数	延長 m	面積 m <sup>2</sup>	橋 数	延長 m	面積 m <sup>2</sup>	橋 数	延長 m	面積 m <sup>2</sup>	橋 数	延長 m	面積 m <sup>2</sup>	橋 数	延長 m	面積 m <sup>2</sup>
一 般 国 道 (指定区間内)	10	1,666	37,331	2	221	3,753	1	577	9,520	0	0	0	0	0	0	0	0	0	13	2,464	50,604
一 般 国 道 (指定区間外)	3	361	5,511	3	318	8,081	2	20	245	0	0	0	0	0	0	0	0	0	8	699	13,837
計	13	2,027	42,842	5	539	11,834	3	597	9,765	0	0	0	0	0	0	0	0	0	21	3,163	64,441
県 道 (主要地方道)	4	680	24,413	32	664	9,770	6	1,017	12,240	0	0	0	0	0	0	0	0	0	42	2,361	46,423
県 道 (一般県道)	3	498	5,970	9	524	6,169	0	0	0	0	0	0	0	0	0	0	0	0	12	1,022	12,139
計	7	1,178	30,383	41	1,188	15,939	6	1,017	12,240	0	0	0	0	0	0	0	0	0	54	3,383	58,562
市 道 (主要地方道)	0	0	0	3	126	1,153	0	0	0	0	0	0	0	0	0	0	0	0	3	126	1,153
市 道 (一般市道)	49	1,563	14,935	478	4,598	37,699	6	75	743	0	0	0	1	2	1	0	0	0	534	6,238	53,378
計	49	1,563	14,935	481	4,724	38,852	6	75	743	0	0	0	1	2	1	0	0	0	537	6,364	54,531
市管理道路計	59	3,102	50,829	525	6,230	62,872	14	1,112	13,228	0	0	0	1	2	1	0	0	0	599	10,446	126,930
合 計	69	4,768	88,160	527	6,451	66,625	15	1,689	22,748	0	0	0	1	2	1	0	0	0	612	12,910	177,534



## 道 路 現 況 経 年 表

区分 年	総 延 長 m	重複延長 m	実 延 長 m	実 延 長 の 内 訳			トンネル		道 路 敷 面 積 m <sup>2</sup>	道 路 部 面 積 m <sup>2</sup>	延 長 舗 装 率 %	面 積 舗 装 率 %	道 路 率 %	行 政 面 積 k m <sup>2</sup>
				道 路 m	橋 梁		筒 所 数	延 長 m						
					筒 所 数	延 長 m								
30	2,513,536	38,185	2,475,351	2,464,897	601	10,454	6	1,544	16,732,063	16,371,578	90.46	96.71	11.59	144.35
	2,537,515	38,185	2,499,330	2,486,412	614	12,918	6	1,544	17,714,229	17,075,167	90.55	96.84	12.27	
31	2,514,865	38,224	2,476,641	2,466,187	601	10,454	6	1,544	16,764,780	16,403,831	90.55	96.74	11.61	144.35
	2,538,844	38,224	2,500,620	2,487,702	614	12,918	6	1,544	17,746,946	17,107,420	90.64	96.87	12.29	
2	2,515,139	38,204	2,476,935	2,466,481	601	10,454	6	1,544	16,779,219	16,418,310	90.59	96.76	11.62	144.35
	2,539,118	38,204	2,500,914	2,487,996	614	12,918	6	1,544	17,761,385	17,121,899	90.68	96.89	12.30	
3	2,515,161	38,204	2,476,957	2,476,957	601	10,454	6	1,544	16,783,197	16,422,289	90.62	96.76	11.63	144.35
	2,539,140	38,204	2,500,936	2,500,936	614	12,918	6	1,544	17,765,363	17,125,878	90.71	96.90	12.31	
4	2,516,396	38,193	2,478,203	2,467,749	601	10,454	6	1,544	16,797,758	16,436,680	90.66	96.78	11.64	144.35
	2,540,375	38,193	2,502,182	2,489,264	614	12,918	6	1,544	17,779,924	17,140,269	90.75	96.91	12.32	
5	2,518,453	38,249	2,480,204	2,469,759	599	10,445	6	1,545	16,822,095	16,462,217	90.71	96.80	11.65	144.35
	2,542,432	38,249	2,504,183	2,491,274	612	12,909	6	1,545	17,804,261	17,165,806	90.79	96.93	12.33	

(注) 各年4月1日現在数値です。上段 市管理道路、下段 国道指定区間内を含む道路数値です。  
 実延長の内訳欄の道路はトンネル延長を含む数値です。

# 道 路 施 設 現 況 調 査 総 括 表

令和5年4月1日現在

	総延長 m	重用延長 m	未供用延長		渡 舟 場				実延長 m	立 体 横 断 施 設								道 路 面 積					
			海上 区 間 m	その他 区 間 m	箇 所 数			延 長 m		横 断 歩 道 橋				地 下 横 断 歩 道				道 路 構 成 別 内 訳					
					自 地 域 内	市 区 町 村 界	都 道 府 県 界			延 長 m	階 段 式	ス ロ ー プ 式	押 上 式	階 段 併 用 ス ロ ー プ 式	階 段 式	ス ロ ー プ 式	押 上 式	階 段 併 用 ス ロ ー プ 式	道 路 敷 ㎡	道 路 部 ㎡	車 道 ㎡	中 央 帯 ㎡	国 有 地 ㎡
一般国道 (指定区間外)	17,822	104	0	0	0	0	0	0	17,718	10	0	1	0	0	0	0	0	359,953	345,210	231,206	1,464		
県道	主要地方道	66,081	11,814	0	0	0	0	0	54,267	30	4	0	0	0	0	0	0	1,034,457	988,227	698,000	25,649		
	一般県道	21,521	1,988	0	0	0	0	0	19,533	7	1	0	0	0	0	0	0	342,926	330,376	227,189	1,255		
	計	87,602	13,802	0	0	0	0	0	73,800	37	5	0	0	0	0	0	0	1,377,383	1,318,603	925,189	26,904		
国県道計		105,424	13,906	0	0	0	0	0	91,518	47	5	1	0	0	0	0	0	1,737,336	1,663,813	1,156,395	28,368		
市道	主要地方道	23,179	589	0	0	0	0	0	22,590	10	0	0	0	0	0	0	0	307,476	293,144	226,495	5,463		
	一般市道	2,379,732	23,603	0	0	0	0	0	2,356,129	55	6	2	0	1	1	1	0	14,709,487	14,441,153	11,265,755	28,711		
	独立専用 自歩道	10,118	151	0	0	0	0	0	9,967	1	0	1	0	0	0	0	0	67,796	64,107	54,532	0		
	計	2,413,029	24,343	0	0	0	0	0	2,388,686	66	6	3	0	1	1	1	0	15,084,759	14,798,404	11,546,782	34,174		
合計		2,518,453	38,249	0	0	0	0	0	2,480,204	113	11	4	0	1	1	1	0	16,822,095	16,462,217	12,703,177	62,542		

(注) 独立専用自歩道とは、歩行者あるいは自転車の通行の用に供するために独立した路線として認定された自転車歩行者道路です。

# 道 路 施 設 現 況 調 査 総 括 表

令和5年4月1日現在

		規格改良・未改良別車道幅員区分別実延長内訳								路線数	路面別実延長内訳				
		規格改良済				未改良					未舗装道	舗装道			
		車道 19.5m 以上	車道 13.0m 以上	車道 5.5m 以上	車道 5.5m 未満	車道 5.5m 以上	車道 3.5m 以上	車道 3.5m 未満	うち 自動車交通 不能区間			セメント系	アスファルト系		
		m	m	m	m	m	m	m	m				高級 m	簡易 m	
一般国道 (指定区間外)	16,333	1,100	6,911	9,707	0	0	0	0	0	3	0	93	17,625	0	
県道	主要地方道	46,599	7,301	7,594	38,837	482	0	0	53	53	9	0	40	54,227	0
	一般県道	16,706	3,009	987	15,105	432	0	0	0	0	7	0	330	19,203	0
	計	63,305	10,310	8,581	53,942	914	0	0	53	53	16	0	370	73,430	0
国県道計		79,638	11,410	15,492	63,649	914	0	0	53	53	19	0	463	91,055	0
市道	主要地方道	9,247	722	5,082	16,490	296	0	0	0	0	2	0	0	22,590	0
	一般市道	394,384	6,088	37,240	598,791	1,209,180	3,049	17,020	484,760	291,268	16,253	230,521	51,565	1,861,994	224,280
	独立専用 自歩道	0	93	16	2,194	7,252	0	0	413	56	122	0	648	6,115	3,205
	計	403,631	6,903	42,338	617,475	1,216,728	3,049	17,020	485,173	291,324	16,377	230,521	52,213	1,890,699	227,485
合計		483,269	18,313	57,830	681,124	1,217,642	3,049	17,020	485,226	291,377	16,396	230,521	52,676	1,981,754	227,485

(注) 独立専用自歩道とは、歩行者あるいは自転車の通行の用に供するために独立した路線として認定された自転車歩行者道路です。

# 道 路 施 設 現 況 調 査 総 括 表

令和5年4月1日現在

	中央帯延長		鉄 道 等 の 交 差 箇 所				道路延長	種 類 別 実 延 長 内 訳								備 考
	植樹施設あり m	植樹施設なし m	立 体 交 差		平 面 交 差			橋 梁				ト ン ネ ル				
			民 鉄	専用鉄道	民 鉄	専用鉄道		箇 所 数		延 長 m	箇 所 数				延 長 m	
	自 地 域 内	市 区 町 村 界						都 道 府 県 界	自 地 域 内		市 区 町 村 界	都 道 府 県 界				
一 般 国 道 (指定区間外)	504	467	6	0	2	0	17,019	8	0	0	699	0	0	0	0	
県 道	主要地方道	618	6,306	11	0	3	0	51,908	42	0	0	2,359	0	0	0	0
	一般県道	493	189	6	2	2	0	18,511	12	0	0	1,022	0	0	0	0
	計	1,111	6,495	17	2	5	0	70,419	54	0	0	3,381	0	0	0	0
国 県 道 計		1,615	6,962	23	2	7	0	87,438	62	0	0	4,080	0	0	0	0
市 道	主要地方道	509	1,236	8	0	0	0	22,464	3	0	0	126	0	0	0	0
	一般市道	5,632	6,083	163	0	87	2	2,348,422	531	0	0	6,162	6	0	0	1,545
	独立専用 自歩道	0	0	1	0	0	0	9,890	3	0	0	77	0	0	0	0
	計	6,141	7,319	172	0	87	2	2,380,776	537	0	0	6,365	6	0	0	1,545
合 計		7,756	14,281	195	2	94	2	2,468,214	599	0	0	10,445	6	0	0	1,545

(注) 独立専用自歩道とは、歩行者あるいは自転車の通行の用に供するために独立した路線として認定された自転車歩行者道路です。

# 大都市に係わる道路の面積の内訳

令和5年4月1日現在(単位:㎡)

区 分			国 道			道 府 県 道		市 道		合 計	
			指定区間内	路線数	その他	計	路線数	路線数			
道 路 の 面 積	路面幅員 6.5m以上	台帳整備済		331,907			1,259,710		7,509,565		
		その他									
		計	652,985		331,907	984,892		1,259,710		7,509,565	9,754,167
	路面幅員 4.5m以上 6.5m未満	台帳整備済			0			6,576		4,657,158	
		その他									
		計	0		0	0		6,576		4,657,158	4,663,734
	路面幅員 2.5m以上 4.5m未満	台帳整備済			0			1,292		1,965,055	
		その他									
		計	0		0	0		1,292		1,965,055	1,966,347
	路面幅員 1.5m以上 2.5m未満	台帳整備済			0			0		533,196	
		その他									
		計	0		0	0		0		533,196	533,196
計 (A)	台帳整備済			331,907			1,267,578		14,664,974		
	その他										
	計	652,985		331,907	984,892		1,267,578		14,664,974	16,917,444	
橋りょうの 面積(B)	台帳整備済			13,303			51,025		49,937		
	その他										
	計	50,604		13,303	63,907		51,025		49,937	164,869	
合 計 (A)+(B) =(C)	台帳整備済		3	345,210		16	1,318,603	16,377	14,714,911		
	その他										
	計	703,589	3	345,210	1,048,799	16	1,318,603	16,377	14,714,911	17,082,313	
令和4年度の算 定に用いた 数値(D)	台帳整備済			345,210		16	1,310,075	16,357	14,697,552		
	その他										
	計	703,589		345,210	1,048,799	16	1,310,075	16,357	14,697,552	17,055,669	
対前年度 増減率 (C)/(D)	台帳整備済			0.000		0.000	0.007	0.001	0.001		
	その他			—		—	—	—	—		
	計	0.000		0.000	0.000	0.000	0.007	0.001	0.001	0.002	

(注) 増減率は小数点第4位を四捨五入した値です。

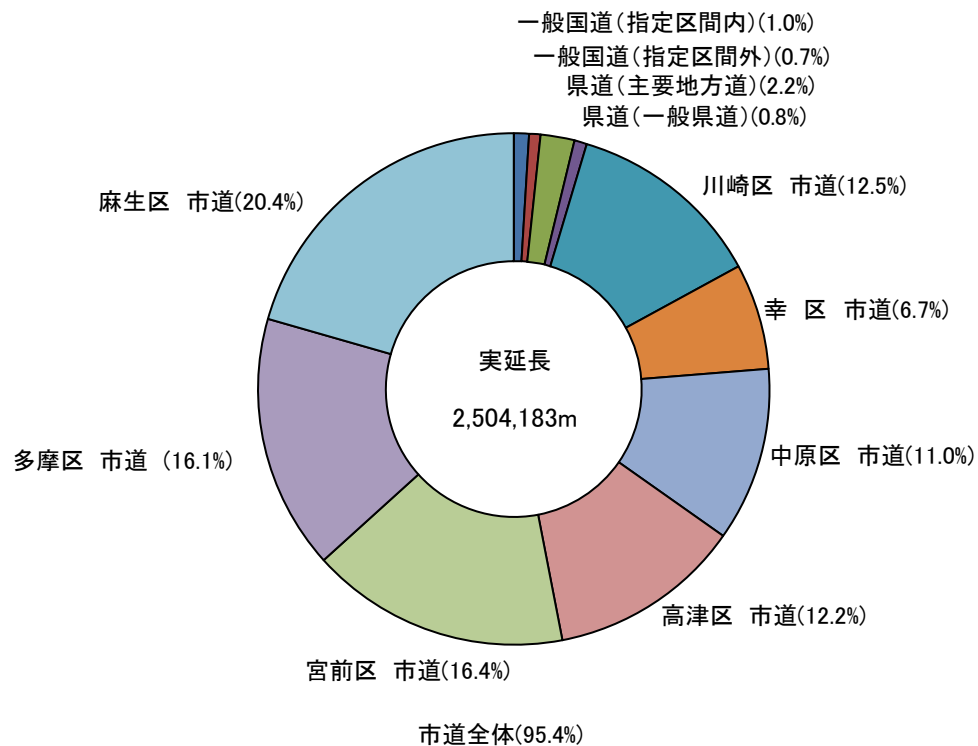
# 大都市に係わる道路の延長分の内訳

令和5年4月1日現在 (単位:m)

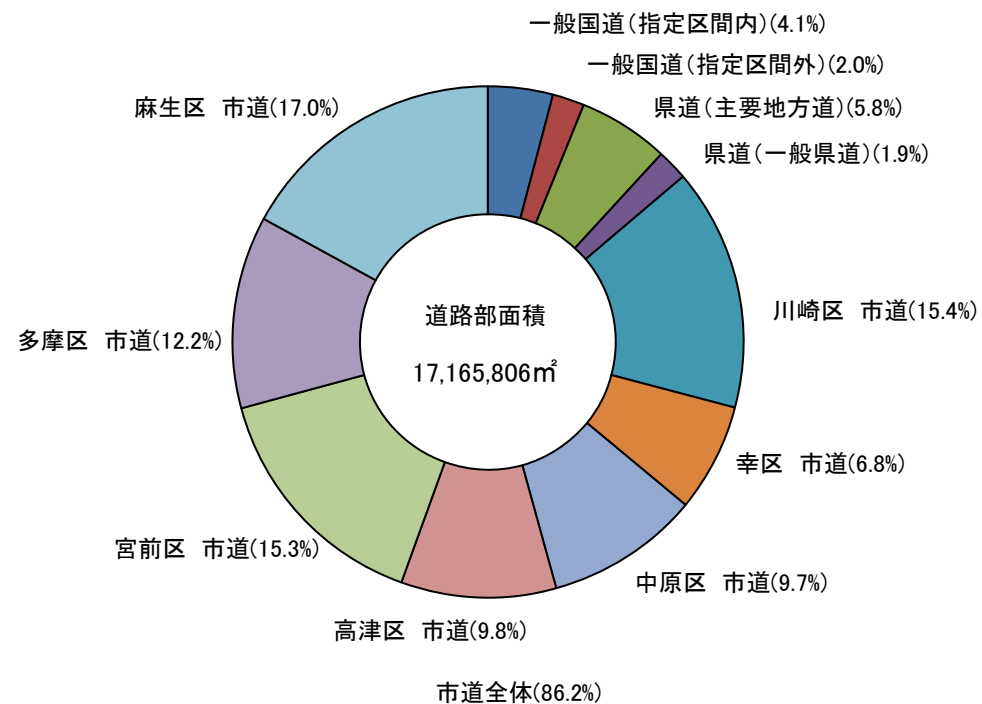
区 分			国 道				道 府 県 道		市 道		合 計
			指定区間	路線数	そ の 他	計	路線数		路線数		
道 路 の 延 長	路面幅員 4.5m以上	台帳整備済			17,019		70,417		1,524,644		
		その他									
		計	21,515		17,019	38,534		70,417		1,524,644	1,633,595
	路面幅員 2.5m以上 4.5m未満	台帳整備済			0		0		523,286		
		その他									
		計	0		0	0	0		523,286		523,286
	路面幅員 1.5m以上 2.5m未満	台帳整備済			0		0		265,915		
		その他									
		計	0		0	0	0		265,915		265,915
	計 (A)	台帳整備済			17,019		70,417		2,313,845		
その他											
計		21,515		17,019	38,534	70,417		2,313,845		2,422,796	
橋 梁 の 延 長	非永久橋 の 延 長	台帳整備済			0		0		2		
		その他									
		計	0		0	0	0		2	2	
	その他の 橋りょう の 延 長	台帳整備済			699		3,383		6,362		
		その他									
		計	2,464		699	3,163	3,383		6,362		12,908
	計 (B)	台帳整備済			699		3,383		6,364		
		その他									
計		2,464		699	3,163	3,383		6,364		12,910	
合 計 (A)+(B) =(C)	台帳整備済		3	17,718		16	73,800	16,377	2,320,209		
	その他										
	計	23,979	3	17,718	41,697	16	73,800	16,377	2,320,209	2,435,706	
令和4年度の算 定に用いた 数値 (D)	台帳整備済			17,718		16	73,807	16,357	2,317,958		
	その他										
	計	23,979		17,718	41,697	16	73,807	16,357	2,317,958	2,433,462	
対前年度 増減率(C)/(D)	台帳整備済			0.000		0.000		0.001	0.001		
	その他										
	計	0.000		0.000	0.000	0.000	0.000	0.001	0.001	0.001	

(注) 増減率は小数点第4位を四捨五入した値です。

## 川崎市道路種類別実延長割合（2023）



## 川崎市道路種類別道路部面積割合（2023）



### 川崎市道路統計書

発行・編集

2023.11

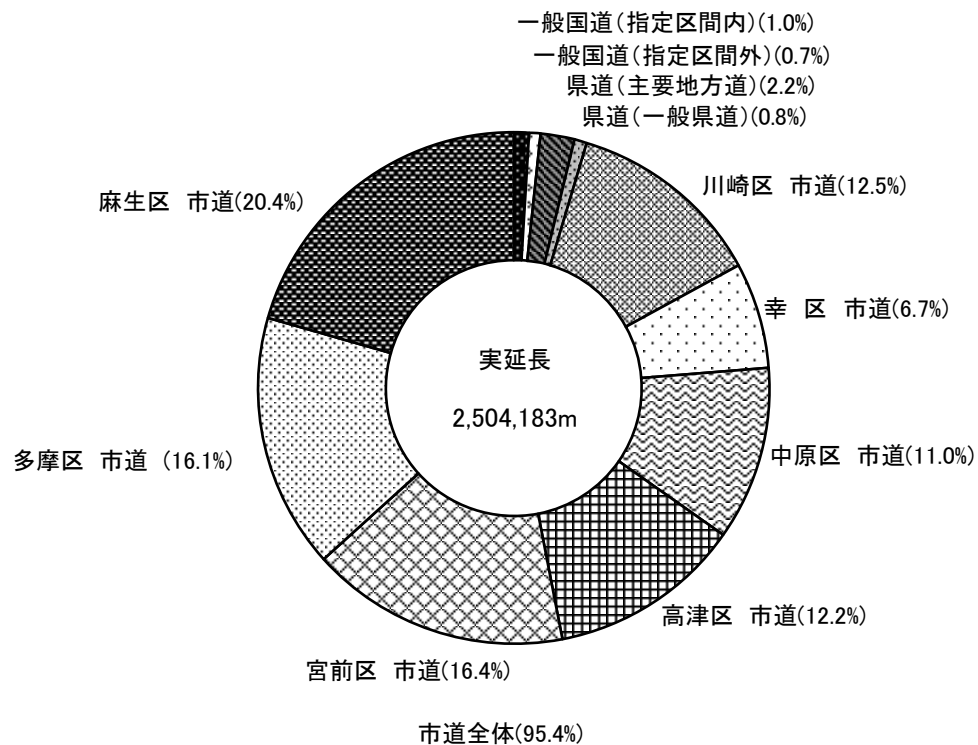
川崎市建設緑政局道路河川管理部管理課

〒210-8577 川崎市川崎区宮本町1番地

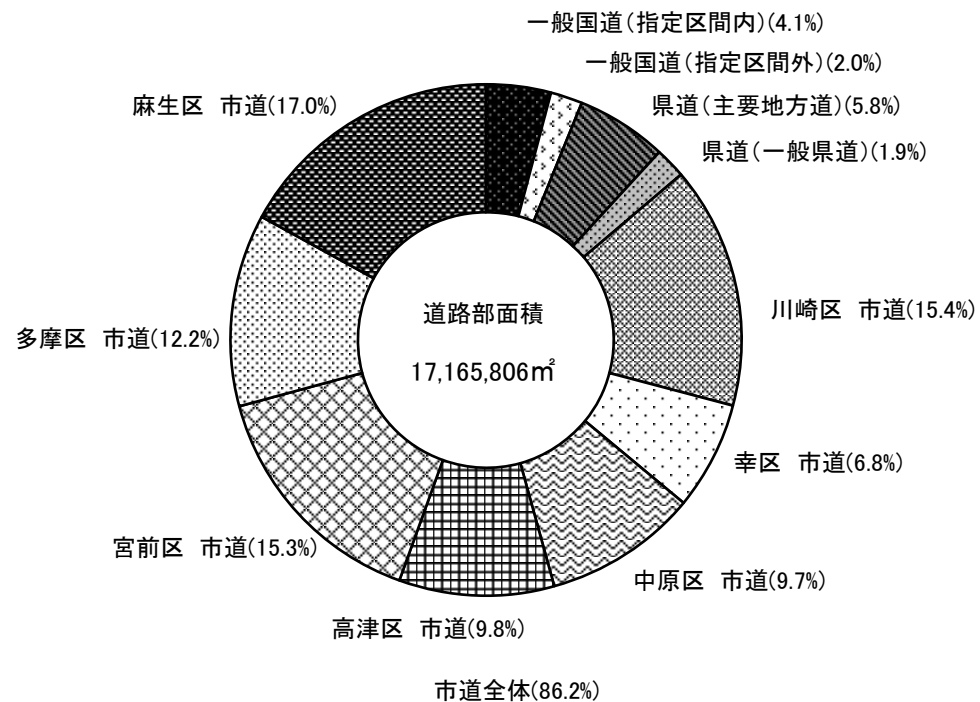
川崎市役所本庁舎 16階

TEL : 044-200-2816 FAX : 044-200-3979

## 川崎市道路種類別実延長割合（2023）



## 川崎市道路種類別道路部面積割合（2023）



### 川崎市道路統計書

発行・編集

2023.11

川崎市建設緑政局道路河川管理部管理課

〒210-8577 川崎市川崎区宮本町1番地

川崎市役所本庁舎 16階

TEL : 044-200-2816 FAX : 044-200-3979





Colors, Future!

いろいろって、未来。

川崎市