

平成30年12月25日
九州地方整備局
鹿児島国道事務所

交差点名標識を観光地名称等に変更します！

～ 観光地へのわかりやすい案内に向けて ～

観光立国や地方創生の実現に向け、交差点名標識(交差点において、地点名を表示する標識)に観光地等の名称を表示することにより、観光地への分かりやすい内容となるよう、鹿児島国道管内3箇所の交差点名標識の名称を変更することとなりました。(別紙ー1～2参照)

交差点名標識の名称を観光地の名称等に変えることで、観光客をよりスムーズに目的地へ案内することが期待されます。

【交差点名称を変更する交差点】

- ・国道3号 出水市 「バイパス入口」
- ・国道10号 鹿児島市 「市役所入口」「中央公民館前」

【標識取替工事の日程】

- ・国道3号 出水市 「バイパス入口」
平成31年2月4日(月) 22時～翌朝6時(うち3時間程度)
- ・国道10号 鹿児島市 「市役所入口」「中央公民館前」
平成31年2月1日(金) 22時～翌朝6時(うち4時間程度)

※標識取替工事の当日に現地取材を行う場合には、下記問い合わせ先(交通対策課 高野)に事前連絡をお願い致します。

【備考】

平成30年11月12日に開催された、「九州ブロック道路標識適正化委員会 鹿児島部会」において、観光客を含む道路利用者がスムーズに目的地へ到着できるよう、道路管理者及び関係機関が連携し、交差点名の変更について検討がなされ、交差点名の変更について、決定がなされました。

【問い合わせ先】

国土交通省 九州地方整備局 鹿児島国道事務所 (TEL: 099-216-3111)

技術副所長 ごたんだ のぶゆき
五反田 信幸 (内線 204)

交通対策課長 たかの ひであき
高野 英昭 (内線 471)

国土交通省 九州地方整備局 鹿児島国道事務所 鹿児島維持出張所 (TEL: 099-228-6111)

(現場担当) 鹿児島維持出張所長 よしかわ りゅうじ
吉川 隆二 (内線 6121)

E-mail: kakoku@qsr.mlit.go.jp URL: <http://www.qsr.mlit.go.jp/kakoku/>

交差点名標識の変更箇所一覧


道路管理者	路線名	行政区域		現在の表示内容		表示内容の改善案	
		都道府県	市区町村	日本語表記	英語表記	日本語表記	英語表記
国土交通省	3	鹿児島県	出水市	バイパス入口	R328 Bypass Ent.	いずみ 出水I.C.入口	Izumi I.C. Ent.
国土交通省	10	鹿児島県	鹿児島市	市役所入口	City Hall Ent.	つるまるじょうあとまえ 鶴丸城跡前	Tsurumaru Castle Ruins
国土交通省	10	鹿児島県	鹿児島市	中央公民館前	Chuo Public Hall	さいごうたかもりどうぞうまえ 西郷隆盛銅像前	Statue of Saigo Takamori

交差点名標識の名称変更

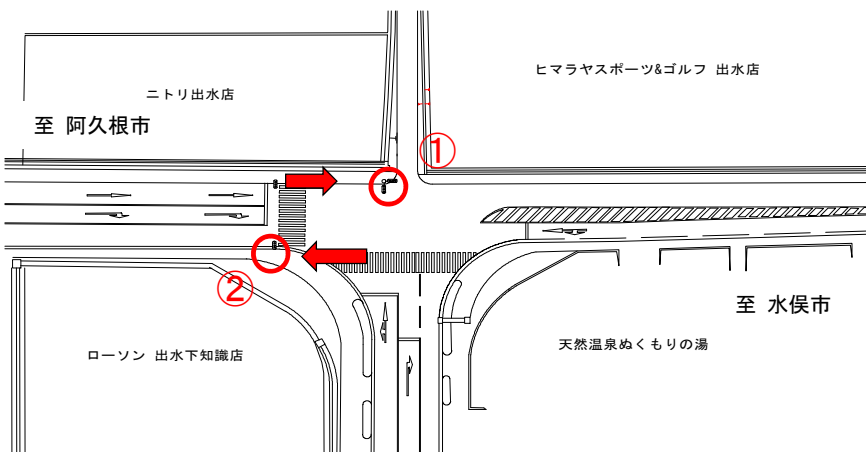
【 変 更 前 】

【 変 更 後 】

バイパス入口
R328 Bypass Ent.



出水I.C.入口
Izumi I.C. Ent.



①既設信号柱293k405 (上り線)



②既設信号柱293k422 (下り線)



交差点名標識の名称変更

【変更前】

【変更後】

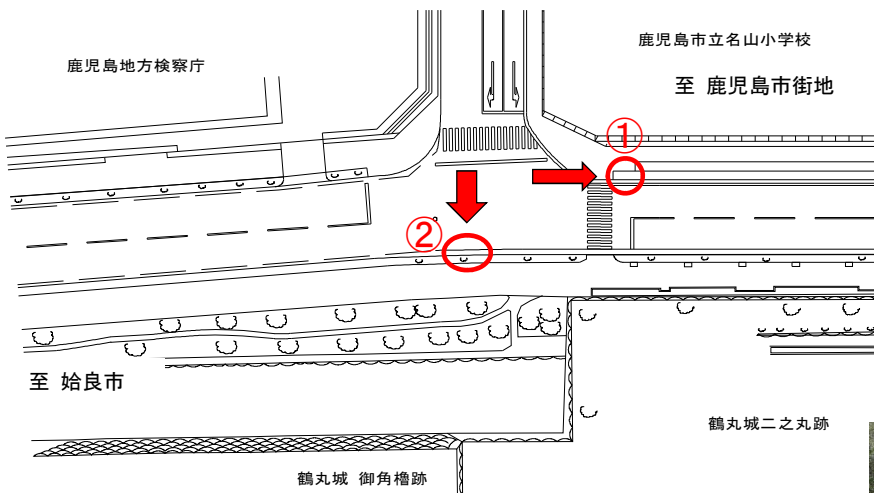
市役所入口
City Hall Ent.



鶴丸城跡前
Tsurumaru Castle Ruins



①既設信号柱462K430 (下り線)



②既設信号柱462K420 (上り線)




交差点名標識の名称変更

【変更前】

【変更後】

中央公民館前
Chuo Public Hall

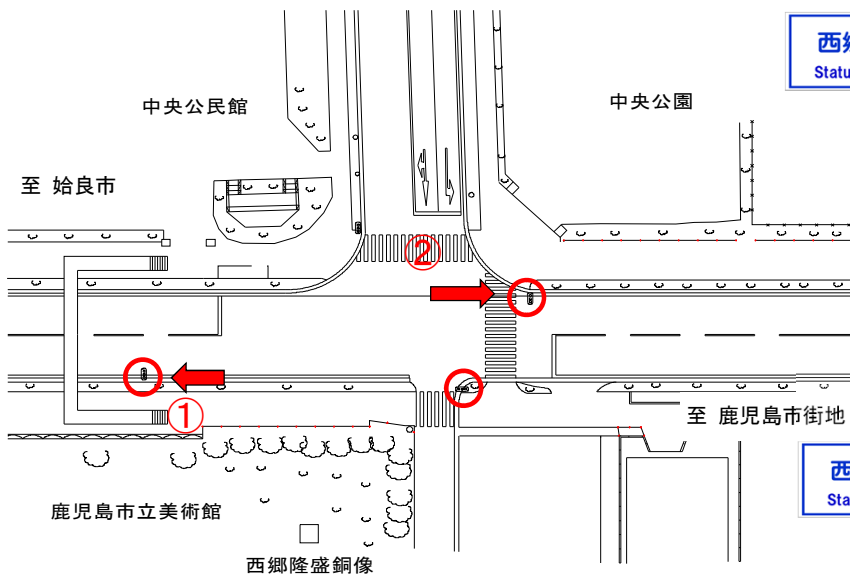


西郷隆盛銅像前
Statue of Saigo Takamori



【交差点名標識変更箇所】
国道10号中央公民館前交差点
(鹿児島市城山町)

①既設信号柱462K660 (上り線)



②既設信号柱462K720 (下り線)

