

令和3年2月5日
九州地方整備局
有明海沿岸国道事務所

ありあけかいえんがん おおかわひがし おおのしま
**有明海沿岸道路 大川東IC～大野島IC間(3.7km)が
令和3年3月14日(日) 15時に開通します！**

- ありあけかいえんがん みいけこう きゅうしゅうさ がこくさいくこう
○有明海沿岸道路は、三池港、九州佐賀国際空港等の交通拠点等を結ぶ広域交通ネットワークを形成するとともに、並行する国道208号の交通渋滞の緩和や交通安全の確保を目的とした高規格道路です。
- この度、おおかわひがし おおのしま 大川東IC～大野島IC間(延長3.7km)において、令和3年3月14日(日) 15時に開通することとなりましたのでお知らせ致します。
- 今回の開通により、有明海沿岸道路の福岡県区間(三池港IC～大野島IC)〔27.5km〕が全線開通することになります。
- 開通日：令和3年3月14日(日) 15時～
■開通区間：大川東IC～大野島IC(延長3.7km)

○なお、開通に先立ち、下記のとおり「開通式典」の開催を予定しております。

□開通式典

- ・日時：令和3年3月14日(日) 10:30～(受付9:45～)
- ・会場：福岡県大川市大字大野島地先(大野島IC) [別紙1]
- ・主催：国土交通省 九州地方整備局 有明海沿岸国道事務所
有明海沿岸道路建設促進福岡県期成会
- ・内容：来賓祝辞、テープカット等

※新型コロナウイルス感染防止のため一般の方は参加できません。

※今後の新型コロナウイルスの感染状況を踏まえ、開催形態等を変更する場合があります。

○この開通により、期待できる主なストック効果

- ・地域経済の活性化を支援
- ・交通拠点とのアクセス性が向上し、沿線開発を後押し
- ・災害時のリダンダンシーの強化
- ・豊かな観光資源を連結し、アクセス性向上

※今回開通する区間内の2つの橋梁名称を「大川高架橋(L=2,086m)」、「有明筑後川大橋(L=1,008m)」に決定しました。

【問い合わせ先】

国土交通省 九州地方整備局 有明海沿岸国道事務所 0944-74-2930(代表)

【総括】技術副所長 まつき あつひろ 松木 厚廣 【式典関係】総務課長 みうら たつ美 三浦 たつ美
【事業関係】工務課長 きど やすのぶ 城戸 康介

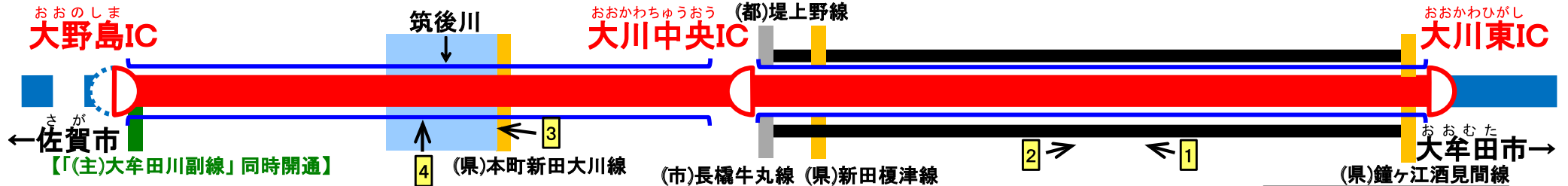
ありあけかいえんがん おおむた おおかわ おおかわひがし おおのしま
国道208号有明海沿岸道路(大牟田~大川) 大川東IC~大野島IC間 工事進捗状況

延長3.7km

R3. 3. 14(日)15時 開通

ありあけちくごがわ おおはし
有明筑後川大橋 延長 1,008m

おおかわ こうかきょう
大川高架橋 延長 2,086m



大川高架橋 進捗状況



有明筑後川大橋 進捗状況

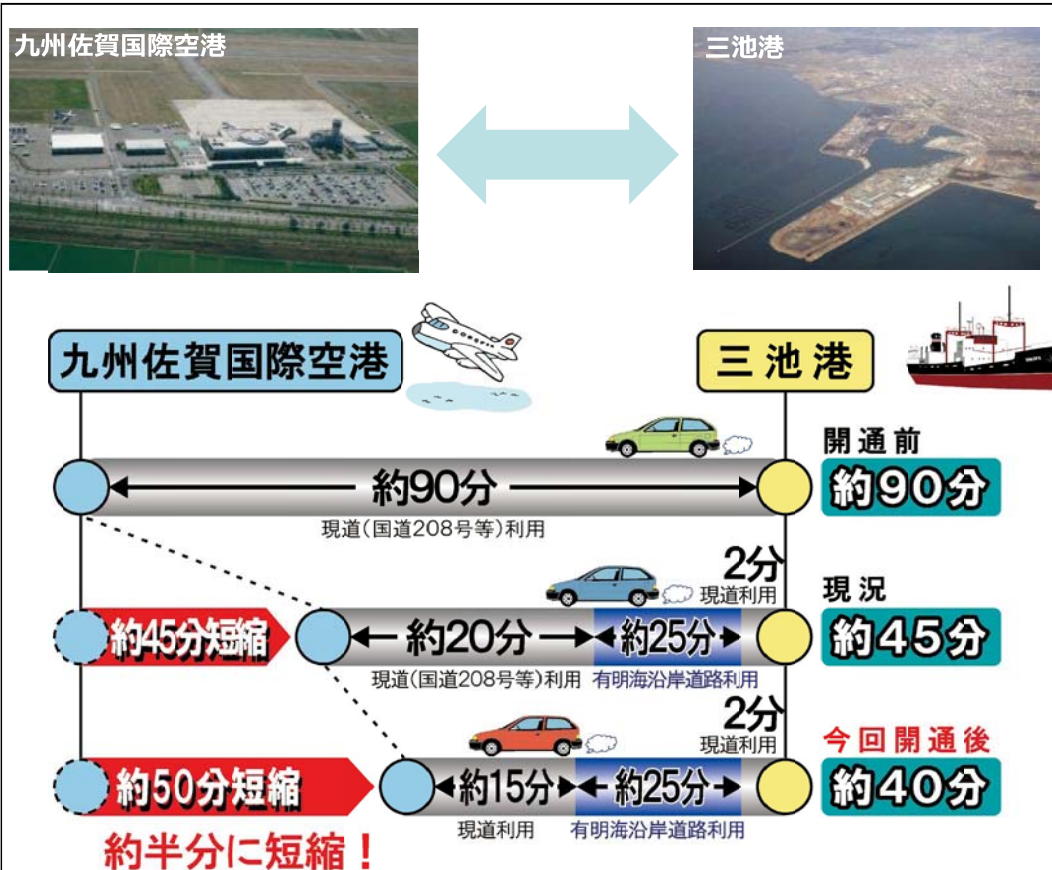


番号は写真と撮影方向を示す

- 開通済み(自動車専用道路部)
- 開通予定(自動車専用道路部)
- 事業中区間(自動車専用道路部)
- 開通済み(一般道路部)
- 主要地方道
- 県道
- 県道未満の道路

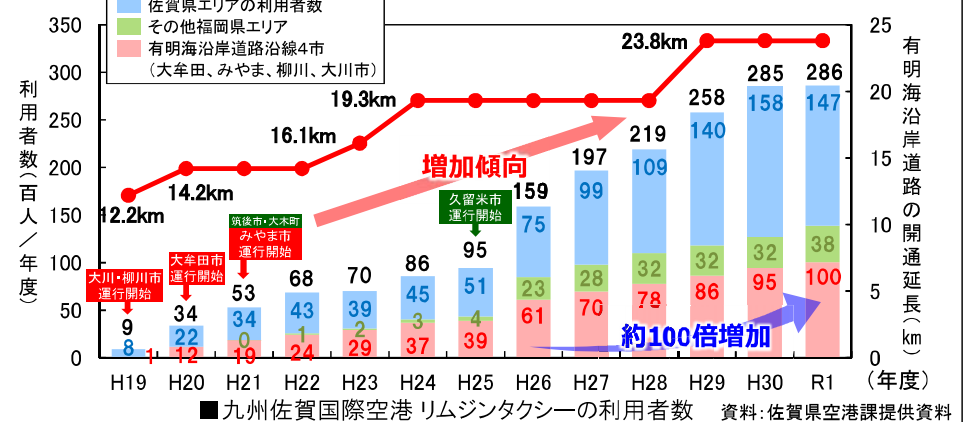
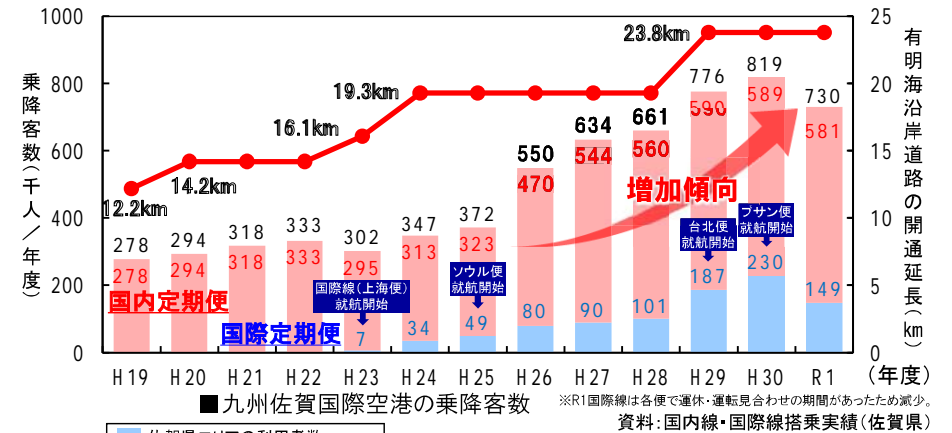
地域経済の活性化を支援

- 有明海沿岸道路の整備により、九州佐賀国際空港～三池港間の所要時間が短縮され、アクセス性も向上しており、九州佐賀国際空港の乗客数が増加しています。
- 特に、空港アクセスリムジンタクシーの利用では、有明海沿岸道路(開通区間)の沿線4市からの利用者が平成19年から約100倍に増加するなど、今後整備が進むことで、更なる利用者の増加が期待されます。



■大牟田市～九州佐賀国際空港間の所要時間の変化

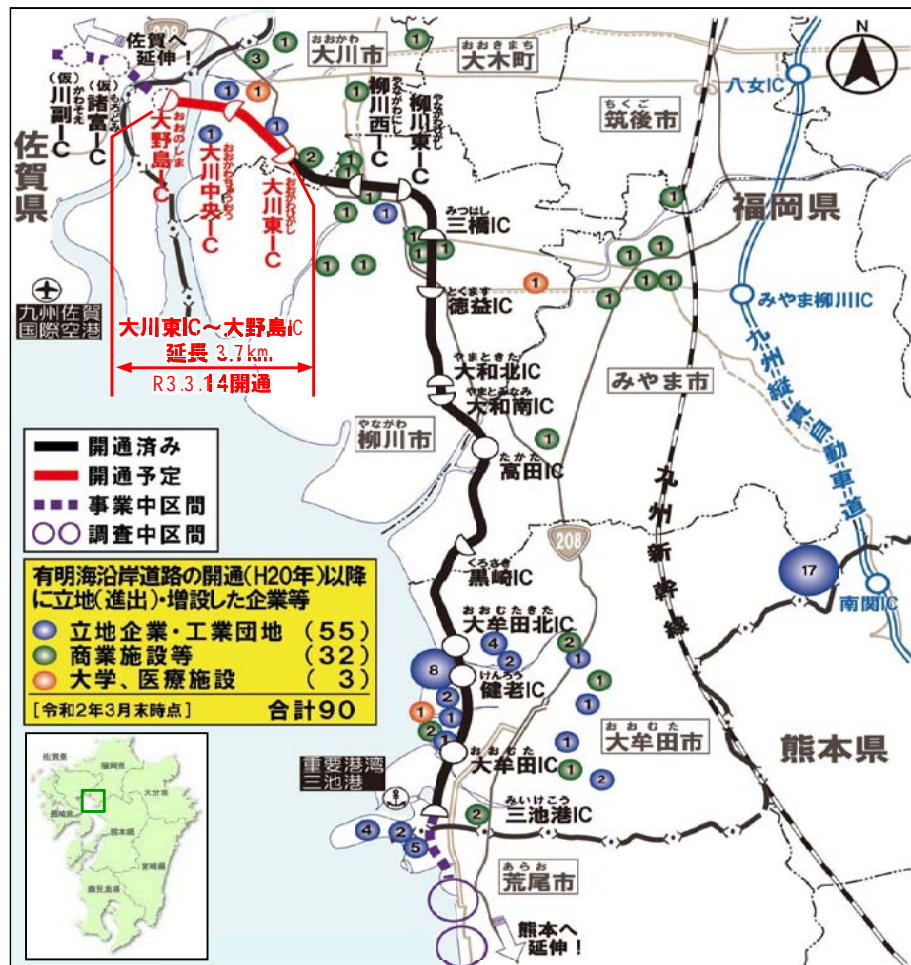
※走行速度の考え方
 ・開通前はH17道路交通センサスの混雑時平均速度(km/h) ・現況はプローブデータの混雑時平均速度(km/h)
 ・開通後はプローブデータの混雑時平均速度(km/h)、ただし有明海沿岸道路の今回開通区間(大川東IC～大野島IC)は60km/hで算出



■九州佐賀国際空港の状況

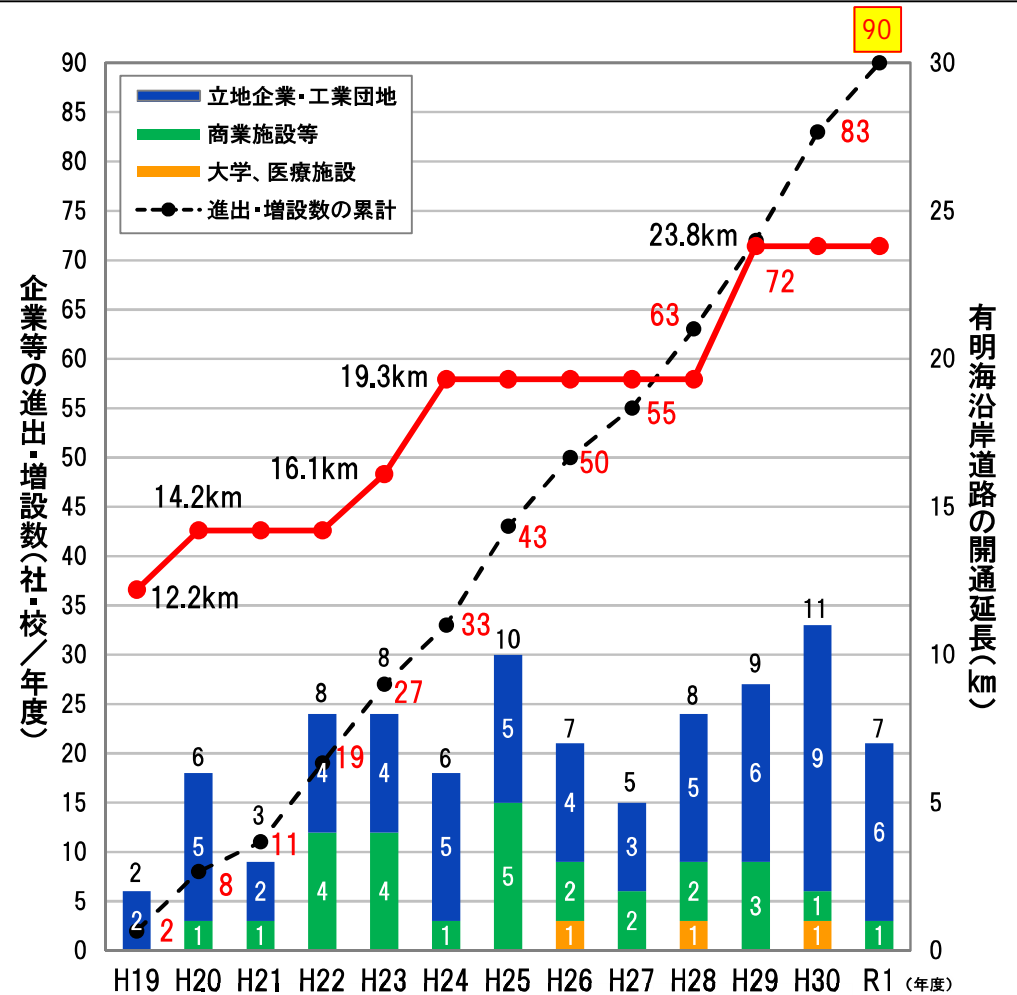
交通拠点とのアクセス性が向上し、沿線開発を後押し

- 有明海沿岸道路の開通に伴い、沿線地域では企業や商業施設等が相次ぎ進出しており、九州縦貫自動車道、九州新幹線等のアクセス性も良いことから、企業、商業施設、大学等計90社が新たに進出・増設しています。
- 今後整備が進むことで、企業等の進出が更に増加することが期待されるとともに、沿線地域の更なる地域経済の活性化が期待されます。



■有明海沿岸道路沿線地域の企業等の進出状況

資料：各自治体産業振興課等

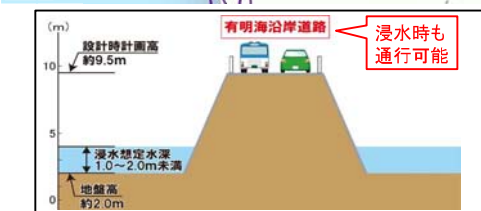


■有明海沿岸道路沿線地域の企業等の進出状況推移

資料：各自治体産業振興課等

災害時のリダンダンシーの強化

- 近年、豪雨等による浸水被害が増加しており、令和2年7月豪雨時には大牟田市で大規模な浸水被害が発生しました。その際主要な幹線道路は冠水しましたが、道路高が高い有明海沿岸道路は浸水の影響を受けず、代替路として機能しました。
- 今回開通区間の沿線地域である大野島は、筑後川、早津江川、有明海に囲まれた島であり、地域へのアクセスは新田大橋と早津江橋、川副大橋の3橋のみとなっており、当該地域では浸水発生リスクが増大しています。
- 有明海沿岸道路が整備されることで、災害時の代替路が確保され、沿線地域のリダンダンシーの強化が期待されます。



■浸水時横断面図(大野島IC)



①平成24年九州北部豪雨
国道208号 道路冠水状況



②令和2年7月豪雨
国道208号 道路冠水状況(大牟田市)



③令和2年7月豪雨
国道389号 道路冠水状況(大牟田市)
※令和2年7月豪雨写真：大牟田市HP(「大牟田市令和2年7月豪雨災害検証委員会(第1回)」会議資料より)



■大野島のアクセスと浸水危険箇所の指定状況

※ベース図：大川市、佐賀市ハザードマップ

豊かな観光資源を連結し、アクセス性向上

- 有明海沿岸道路の沿線地域には、世界遺産「三池炭鉱」(大牟田市)、お堀めぐり(柳川市)など、豊かな観光資源があり、有明海沿岸道路の開通とともに、観光入り込み客数が増加し、沿線地域には約1,100万人を超える観光客が来訪しています。
- また、有明海沿岸道路が開通されたことでアクセス性が向上し、世界遺産「三池炭鉱」、「三重津海軍所跡」を周遊する観光ルートが形成されており、今後整備が進むことで、更なる観光振興による地域活性化が期待されます。

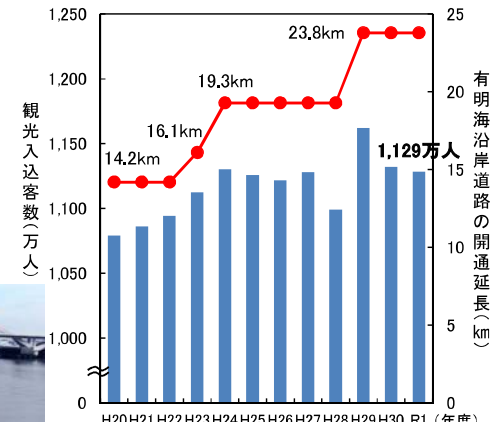


■三池炭鉱～三重津海軍所跡間をバスで周遊するツアー



■世界遺産周遊ツアー(一例)

- ・所要時間:約9時間
- ・出発地:JR小倉駅新幹線口
- =九州自動車道 南関IC→三池炭鉱
- 三池港→有明海沿岸道路=
- 佐賀反射炉→三重津海軍所跡
- 長崎自動車道 佐賀大和IC=



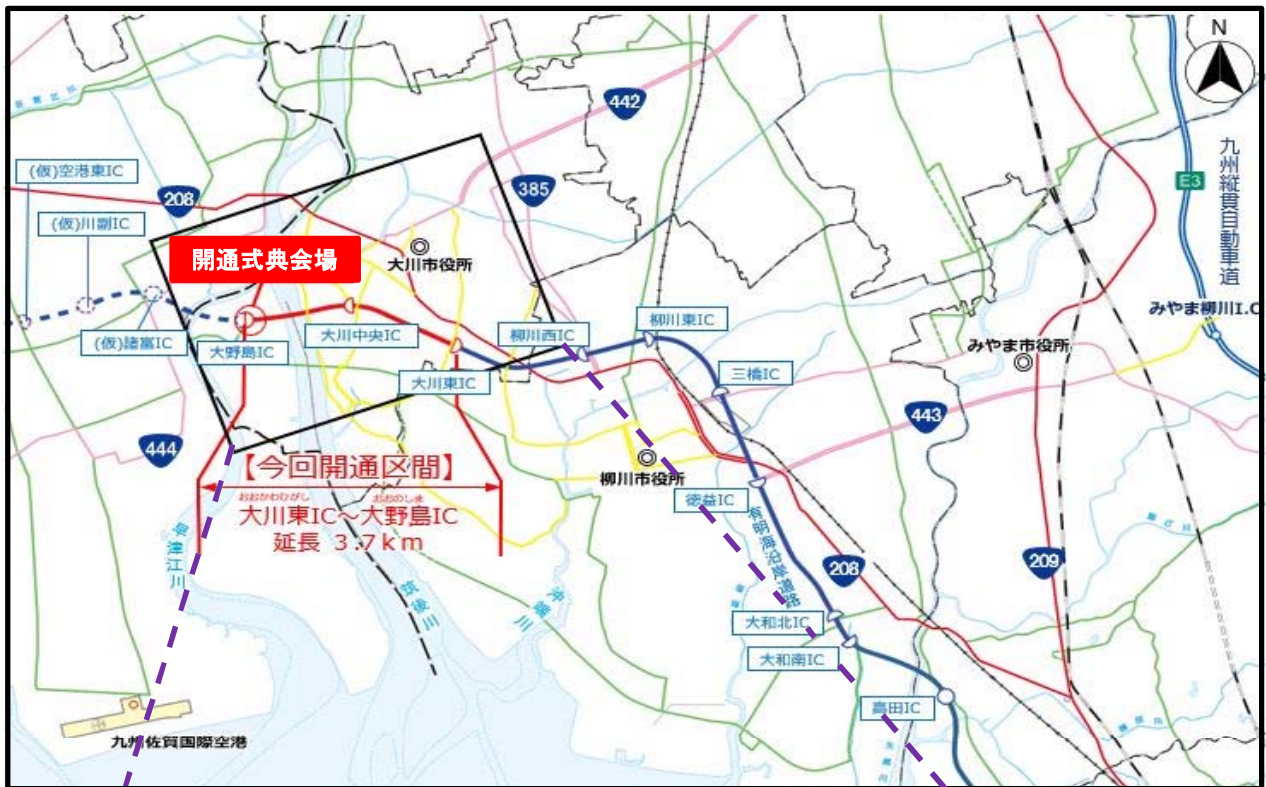
■沿線地域*観光入込客数の状況
資料:福岡県観光入込推計調査、各自治体資料
*沿線地域:大牟田市、みやま市、柳川市、大川市、久留米市、筑後市、大牟田



有明海沿岸道路 大川東IC～大野島IC 開通式 会場案内図

日時：令和3年3月14日(日) 午前10時30分
 (受付開始 午前9時45分から)

場所：福岡県大川市大字大野島地先(大野島IC)



会場詳細



※ 県道大牟田川副線(18)から大野島IC間は式典関係者のみ通行可能です。

〈報道関係者の皆様へ〉

- ・現地での取材・撮影を希望される方は、駐車場確保のため、本用紙「送信票」による事前申し込みをお願いします。
- ・〈別添〉新型コロナウイルス感染防止対策へのご協力をお願いします。

F A X 送 信 票

有明海沿岸道路 大川東IC～大野島IC 開通式典の開催について

有明海沿岸国道事務所 総務課 行
FAX 0944-74-2932

会 社 名	_____
住 所 〒	_____
駐 車 台 数	_____ 台

代表者連絡先

	(ふりがな)	
部署	氏名	TEL

代表者以外の来場者全員の氏名をフルネームでご記入ください

(ふりがな)	(ふりがな)
氏名	氏名

(ふりがな)	(ふりがな)
氏名	氏名

※現地での取材・撮影を希望される方は、当FAX送信票によりFAXで事前申し込みをお願いします。

申込期限 令和3年3月8日(月) 17:00まで

※手書き記入で結構です。

※事前申し込み頂いた連絡先に、駐車券を別途お送りいたします。

※当日の取材について、係員の指示に従い所定の場所に駐車・取材してください。

※新型コロナウイルス感染防止のため、来場者全員の氏名記載をお願いします。

※〈別添〉新型コロナウイルス感染防止対策へのご協力をお願いします。

<別添>

○新型コロナウイルス感染防止対策へのご協力依頼

式典取材にあたり、新型コロナウイルスの感染防止対策として、以下の内容について、ご協力お願い致します。

1. 式典当日、発熱がある場合や具合が悪い場合には、式典取材を控えて頂きますようお願い致します。
2. 会場にお越しになりましたら、速やかに受付にて、参加者ごとに「所属・氏名・連絡先」のご記入をお願いいたします
3. 式典受付時の検温及び消毒液による手指消毒にご協力をお願い致します。検温の結果、取材をご遠慮頂く場合がありますので、あらかじめご承知ください。
4. 式典開催日(3月14日)から過去2週間以内に発熱や感冒症状で受診や服薬等をされた方は、式典取材を控えて頂きますようお願い致します。
5. 集団感染を防ぐため、取材スタッフは最小限の人数でお願いするとともに、会場においては「3密回避」など感染防止にご配慮ください。
6. 飛沫感染防止のため、来場時にはマスク等の着用にご協力をお願いいたします。
7. 式典参加後に、発熱などの症状が出ましたら、必ず担当者までご連絡をお願い致します。

<担当者>

国土交通省 九州地方整備局 有明海沿岸国道事務所 総務課
総務課長 三浦 ^{みづら} たつ美 (電話 0944-74-2930)