

# 第5航空群は

東シナ海の警戒、監視を行っています。



尖閣諸島上空を飛行する5空群P-3C

## 歴史

- 1895(明治28年) 魚釣島を沖縄県に編入
- 1940(昭和15年) 魚釣島の住民が引き上げ無人化
- 1951(昭和26年) サンフランシスコ条約  
(米国:北緯29度以南の南西諸島を信託統治)
- 1969(昭和44年) 国連:東シナ海に石油埋蔵を発表  
(中国・台湾:隣接する大陸棚の天然資源の領有権を主張)
- 1972(昭和47年) 沖縄返還(尖閣諸島を含む)
- 1992(平成4年) 中国:領海法を公布(尖閣諸島の領有を明記)
- 1996(平成8年) 香港・台湾の抗議団が魚釣島に上陸
- 1998(平成10年) 台湾行政院:尖閣諸島を含む領海基線を発表
- 2004(平成16年) 中国の活動家7人が上陸
- 2005(平成17年) 魚釣島灯台の保守・監視を海上保安庁が実施開始



魚釣島  
(周囲11km・面積4.3km<sup>2</sup>・標高363m)


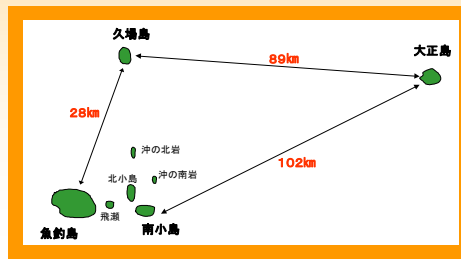
ご存知ですか?

**ガス田群  
尖閣諸島**




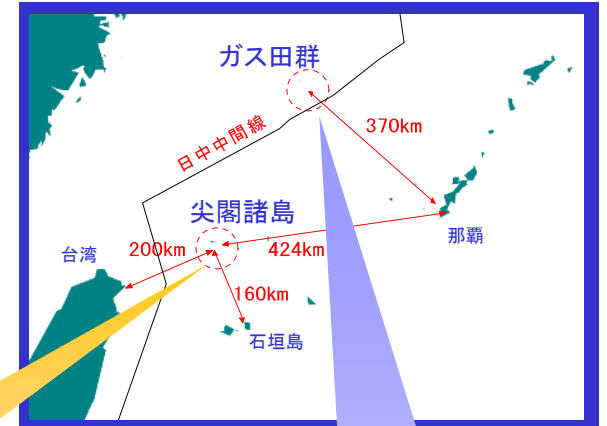
久場島  
(周囲3.5km・面積1.1km<sup>2</sup>・標高117m)

## 尖閣諸島



手前から南小島、北小島、魚釣島  
南小島 (周囲2.5km・面積0.3km<sup>2</sup>・標高149m)  
北小島 (周囲3.5km・面積0.45km<sup>2</sup>)

## ガス田群及び尖閣諸島の位置



大正島  
(周囲1.1km・面積0.15km<sup>2</sup>)

