

令和 3 年 10 月 5 日
大洲河川国道事務所

あいなんちょうますだ
国道 56 号 愛南町増田において通行形態が変わります

～10 月 11 日より一部区間の通行を切り替えます～

国土交通省 大洲河川国道事務所では、国道 56 号愛南町増田における道路の線形改良を目的とした改良事業において早期完了を目指し工事を推進しています。

このたび、工事の進捗に伴い、一部区間で通行形態を変更しますのでお知らせします。

皆様には、工事へのご理解とご協力をいただきまして誠にありがとうございます。早期の全線開通を目指して事業を推進してまいりますので、引き続き事業へのご理解とご協力をいただきますようお願いいたします。

■通行形態が変更となる場所：

えひめけん みなみうわぐん あいなんちょう ますだ
国道 56 号 愛媛県南宇和郡愛南町増田地先（別紙参照）

■通行形態の変更開始日時：

令和 3 年 10 月 11 日（月）16 時から

※工事期間中は現地の交通規制に従い、注意して走行してください。

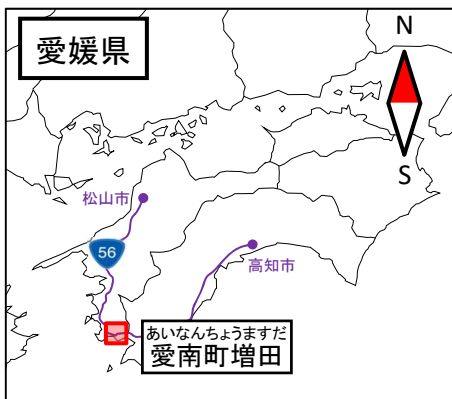
本施策は、四国圏広域地方計画の広域プロジェクト
【No.5 地域の自立的・持続的発展に向けた「資国」産業競争力強化プロジェクト】の取組みに該当します。

問い合わせ先（○は主な問い合わせ先）

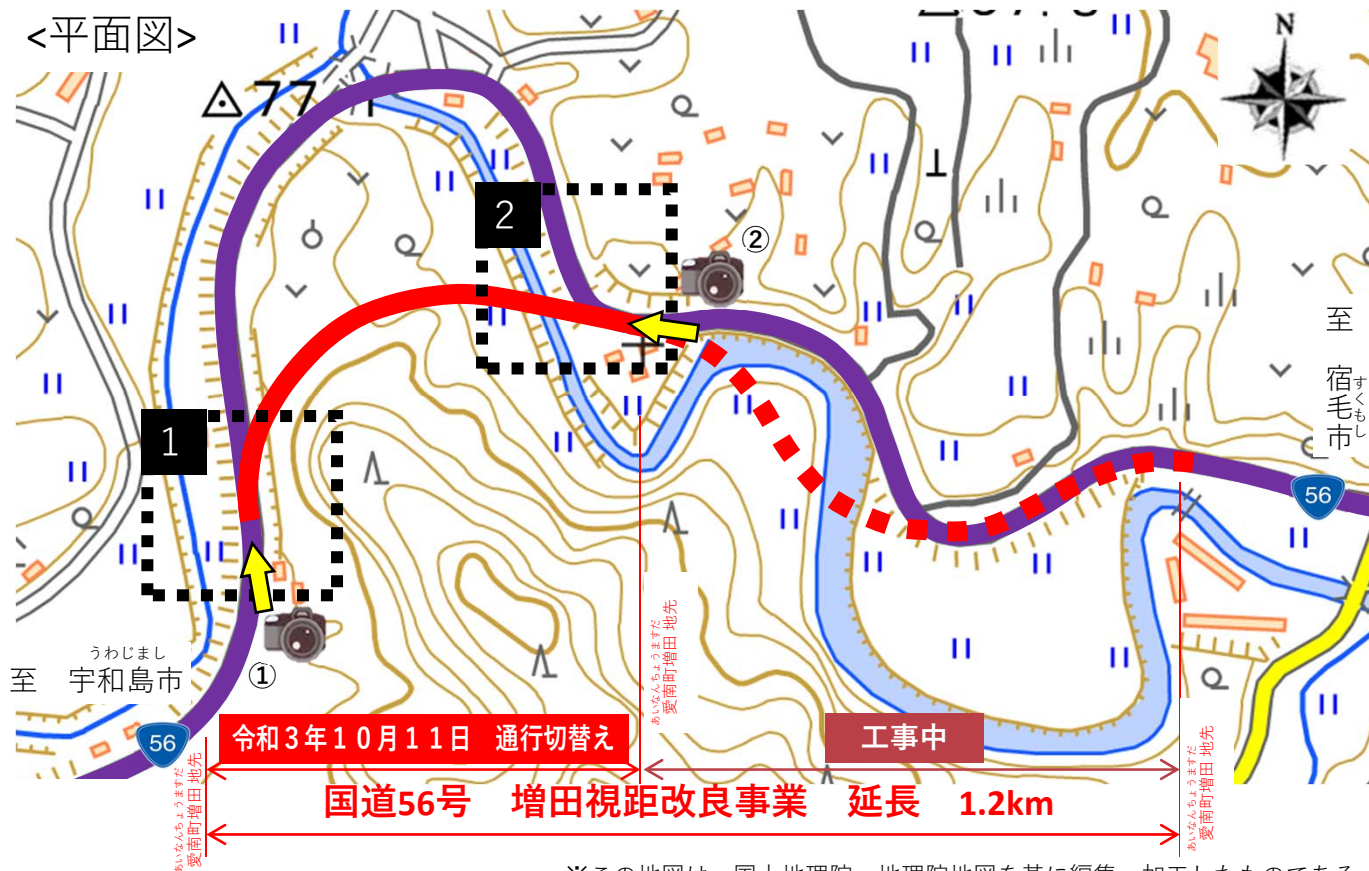
国土交通省 四国地方整備局 大洲河川国道事務所 TEL(0893)24-6526

副所長（道路） おおにし あつし
大西 篤 （内線 2 0 5）○道路管理課長 はやし まさゆき
林 勝幸 （内線 4 3 1）

<位置図>



<平面図>

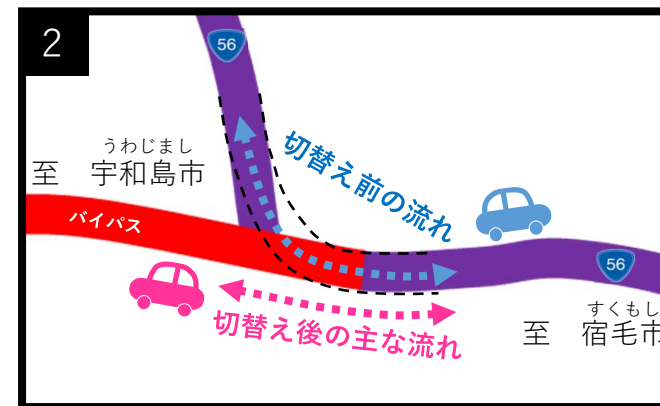
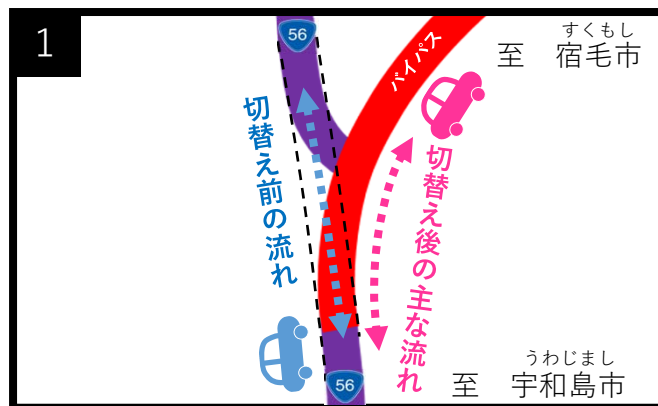


- 凡例
- 増田視距改良(完成)
 - - - 増田視距改良(工事中)
 - 国道56号(現国道)
 - 県道
 - 町道

※この地図は、国土地理院・地理院地図を基に編集・加工したものである。

<通行イメージ>

※国道56号(現国道)も引き続き通行できます





①

うわじまし
宇和島市側



②

すくもし
宿毛市側

