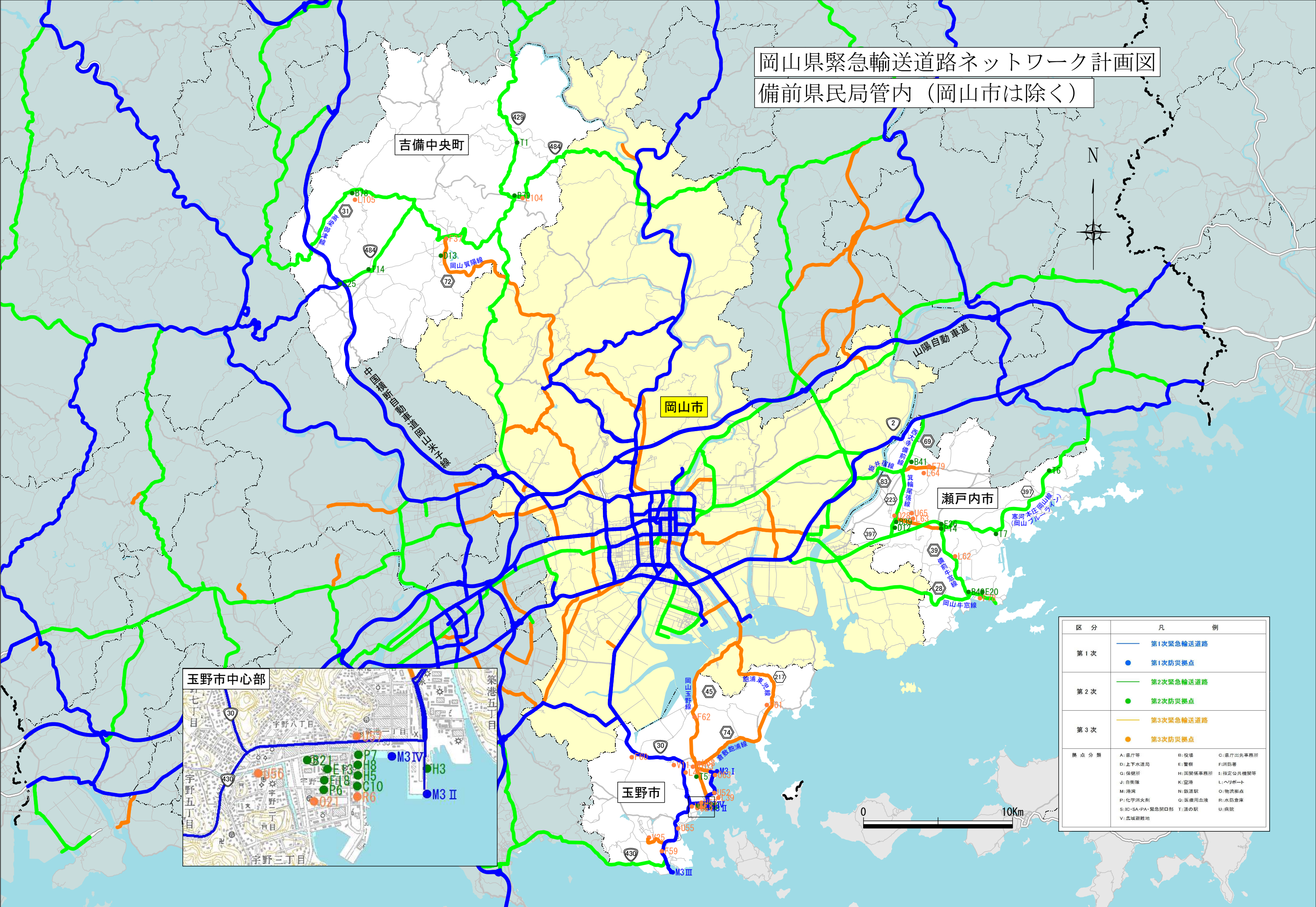
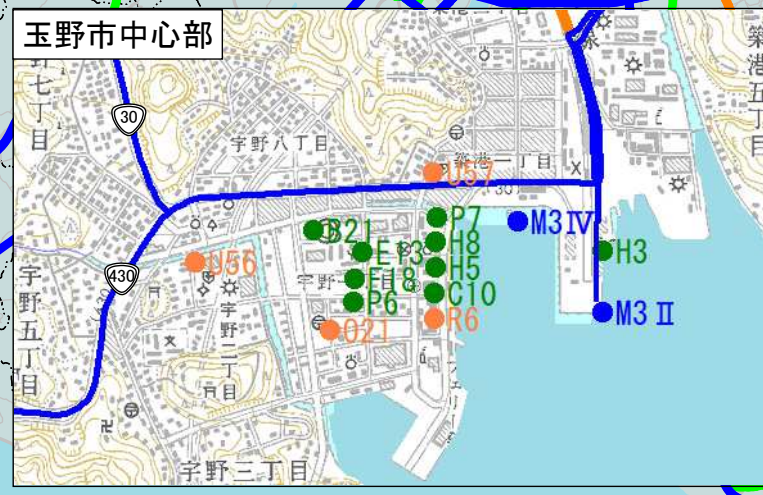


岡山県緊急輸送道路ネットワーク計画図
備前県民局管内（岡山市は除く）

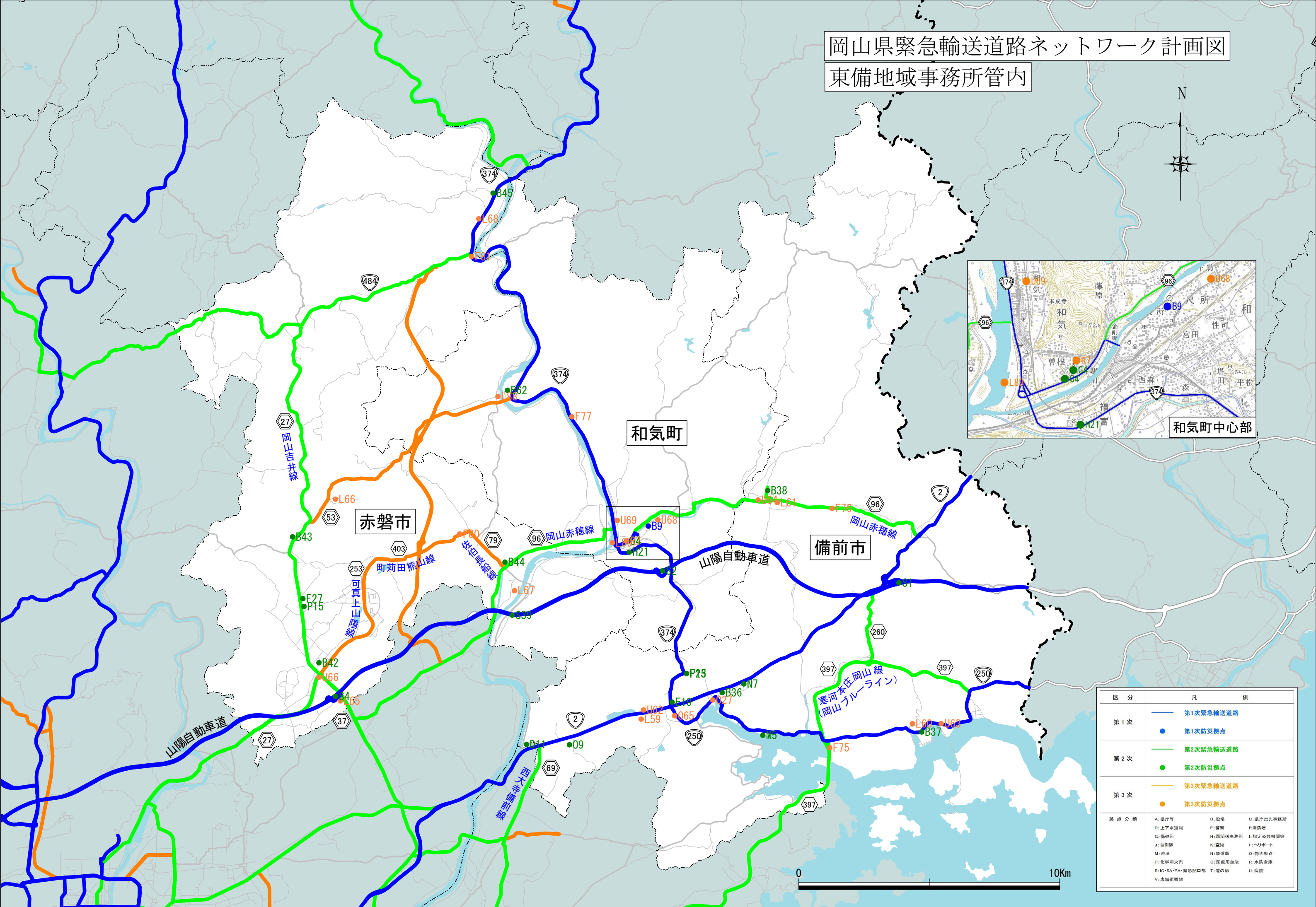
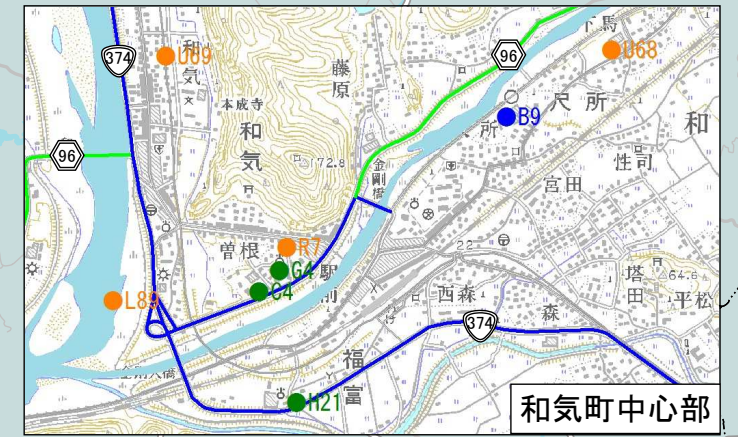


区分	凡例																								
第1次	第1次緊急輸送道路																								
	第1次防災拠点																								
第2次	第2次緊急輸送道路																								
	第2次防災拠点																								
第3次	第3次緊急輸送道路																								
	第3次防災拠点																								
拠点分類	<table border="0"> <tr> <td>A: 県庁等</td> <td>B: 役場</td> <td>C: 県庁出先事務所</td> </tr> <tr> <td>D: 上下水道局</td> <td>E: 警察</td> <td>F: 消防署</td> </tr> <tr> <td>G: 保健所</td> <td>H: 国関係事務所</td> <td>I: 指定公共機関等</td> </tr> <tr> <td>J: 自衛隊</td> <td>K: 空港</td> <td>L: ヘリポート</td> </tr> <tr> <td>M: 港灣</td> <td>N: 鉄道駅</td> <td>O: 物流拠点</td> </tr> <tr> <td>P: 化学消防隊</td> <td>Q: 医療用血液</td> <td>R: 水防倉庫</td> </tr> <tr> <td>S: IC-SA-PA-緊急開口部</td> <td>T: 道の駅</td> <td>U: 病院</td> </tr> <tr> <td>V: 広域避難地</td> <td></td> <td></td> </tr> </table>	A: 県庁等	B: 役場	C: 県庁出先事務所	D: 上下水道局	E: 警察	F: 消防署	G: 保健所	H: 国関係事務所	I: 指定公共機関等	J: 自衛隊	K: 空港	L: ヘリポート	M: 港灣	N: 鉄道駅	O: 物流拠点	P: 化学消防隊	Q: 医療用血液	R: 水防倉庫	S: IC-SA-PA-緊急開口部	T: 道の駅	U: 病院	V: 広域避難地		
A: 県庁等	B: 役場	C: 県庁出先事務所																							
D: 上下水道局	E: 警察	F: 消防署																							
G: 保健所	H: 国関係事務所	I: 指定公共機関等																							
J: 自衛隊	K: 空港	L: ヘリポート																							
M: 港灣	N: 鉄道駅	O: 物流拠点																							
P: 化学消防隊	Q: 医療用血液	R: 水防倉庫																							
S: IC-SA-PA-緊急開口部	T: 道の駅	U: 病院																							
V: 広域避難地																									



岡山県緊急輸送道路ネットワーク計画図

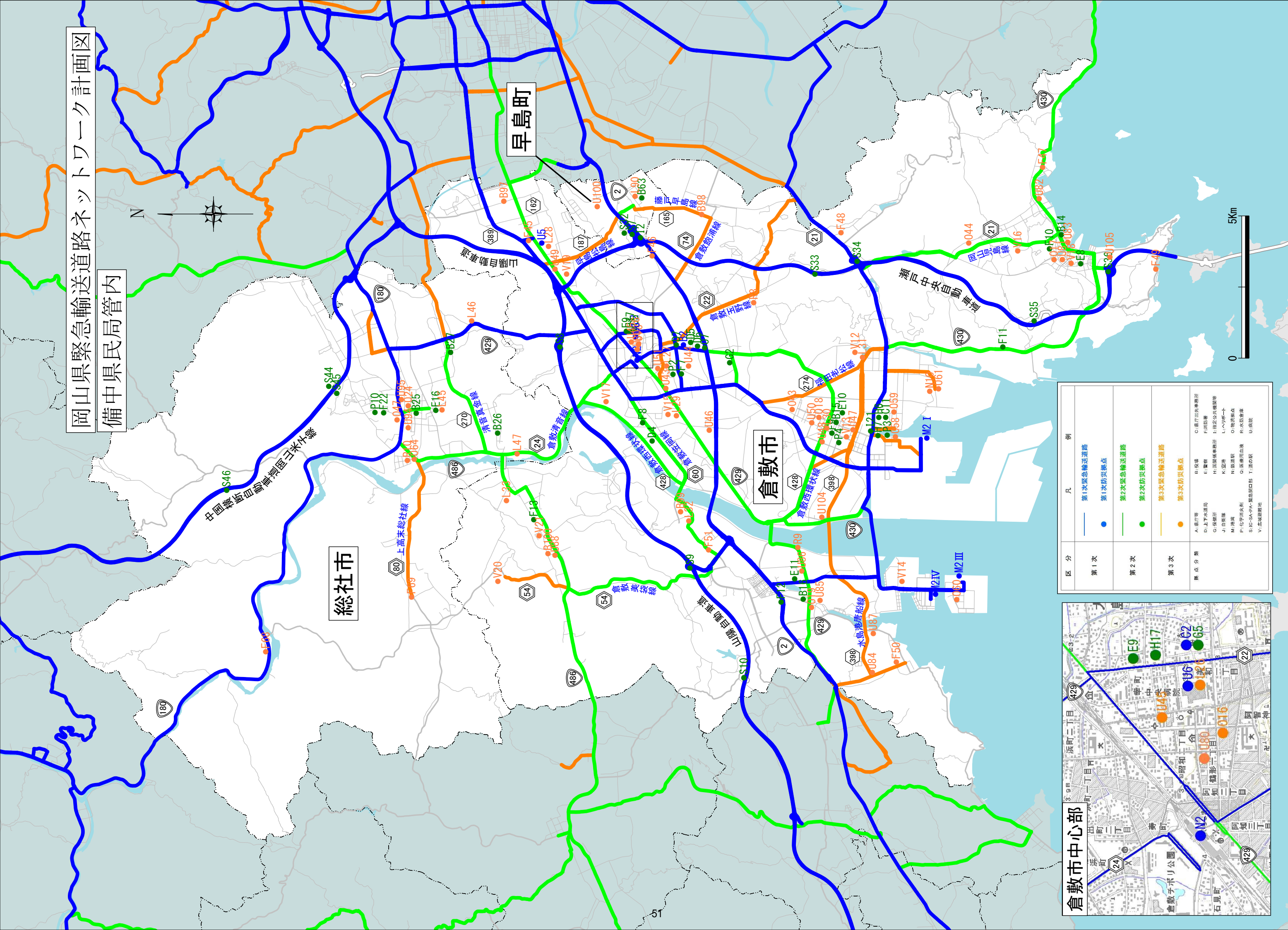
東備地域事務所管内



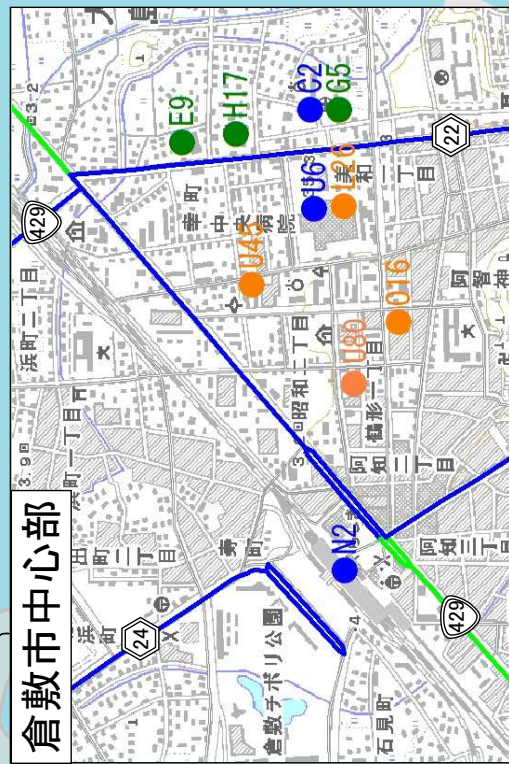
区分	凡例																								
第1次	第1次緊急輸送道路																								
	第1次防災拠点																								
第2次	第2次緊急輸送道路																								
	第2次防災拠点																								
第3次	第3次緊急輸送道路																								
	第3次防災拠点																								
拠点分類	<table border="0"> <tr> <td>A: 県庁等</td> <td>B: 役場</td> <td>C: 県庁出先事務所</td> </tr> <tr> <td>D: 上下水道局</td> <td>E: 警察</td> <td>F: 消防署</td> </tr> <tr> <td>G: 保健所</td> <td>H: 国関係事務所</td> <td>I: 指定公共機関等</td> </tr> <tr> <td>J: 自衛隊</td> <td>K: 空港</td> <td>L: ヘリポート</td> </tr> <tr> <td>M: 港</td> <td>N: 鉄道駅</td> <td>O: 物流拠点</td> </tr> <tr> <td>P: 化学汚火災</td> <td>Q: 医療用血液</td> <td>R: 水防倉庫</td> </tr> <tr> <td>S: 10・SA・PA・緊急開口部</td> <td>T: 道の駅</td> <td>U: 病院</td> </tr> <tr> <td>V: 広域避難地</td> <td></td> <td></td> </tr> </table>	A: 県庁等	B: 役場	C: 県庁出先事務所	D: 上下水道局	E: 警察	F: 消防署	G: 保健所	H: 国関係事務所	I: 指定公共機関等	J: 自衛隊	K: 空港	L: ヘリポート	M: 港	N: 鉄道駅	O: 物流拠点	P: 化学汚火災	Q: 医療用血液	R: 水防倉庫	S: 10・SA・PA・緊急開口部	T: 道の駅	U: 病院	V: 広域避難地		
A: 県庁等	B: 役場	C: 県庁出先事務所																							
D: 上下水道局	E: 警察	F: 消防署																							
G: 保健所	H: 国関係事務所	I: 指定公共機関等																							
J: 自衛隊	K: 空港	L: ヘリポート																							
M: 港	N: 鉄道駅	O: 物流拠点																							
P: 化学汚火災	Q: 医療用血液	R: 水防倉庫																							
S: 10・SA・PA・緊急開口部	T: 道の駅	U: 病院																							
V: 広域避難地																									



岡山県緊急輸送ネットワーク計画図
備中県民局管内

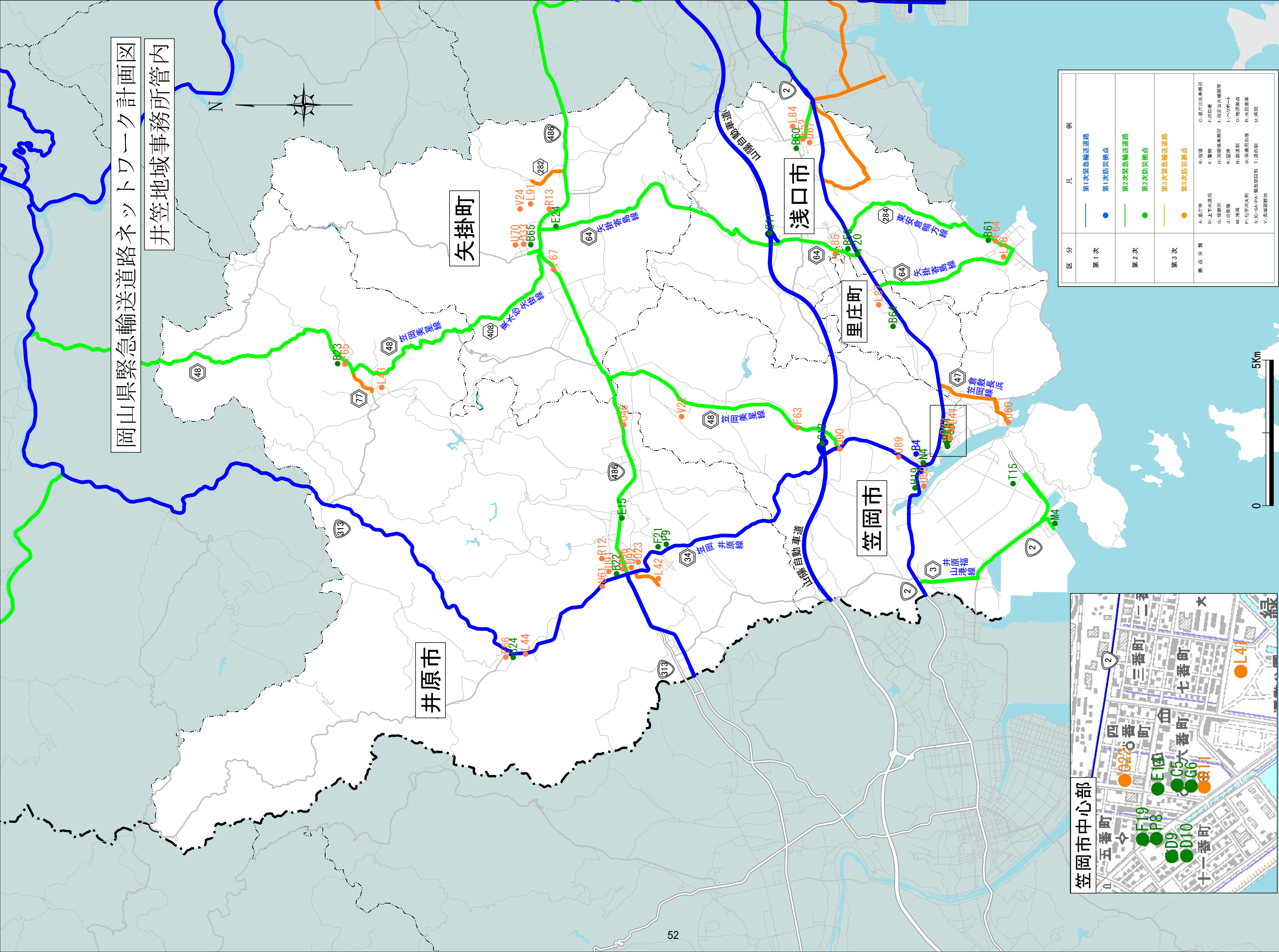


区分	凡例
第1次	第1次緊急輸送道路 第1次防災拠点
第2次	第2次緊急輸送道路 第2次防災拠点
第3次	第3次緊急輸送道路 第3次防災拠点
拠点名	A: 飛行場 B: 診療所 C: 銀行出張事務所 D: 上下水道局 E: 警察署 F: 消防署 G: 保健所 H: 国民健康保険 I: 指定公共機関等 J: 自衛隊 K: 空港 L: レクリエーション施設 M: 港 N: 鉄道駅 O: 物資拠点 P: 化学用火災 Q: 医療用医薬品 R: 水防倉庫 S: IC-SAPPA: 緊急自動車 T: 道の駅 U: 病院 V: 広域避難地

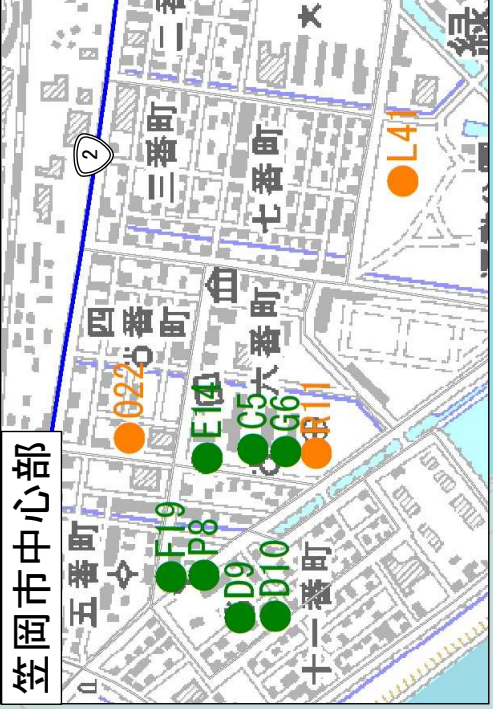


岡山県緊急輸送道路ネットワーク計画図

井笠地域事務所管内

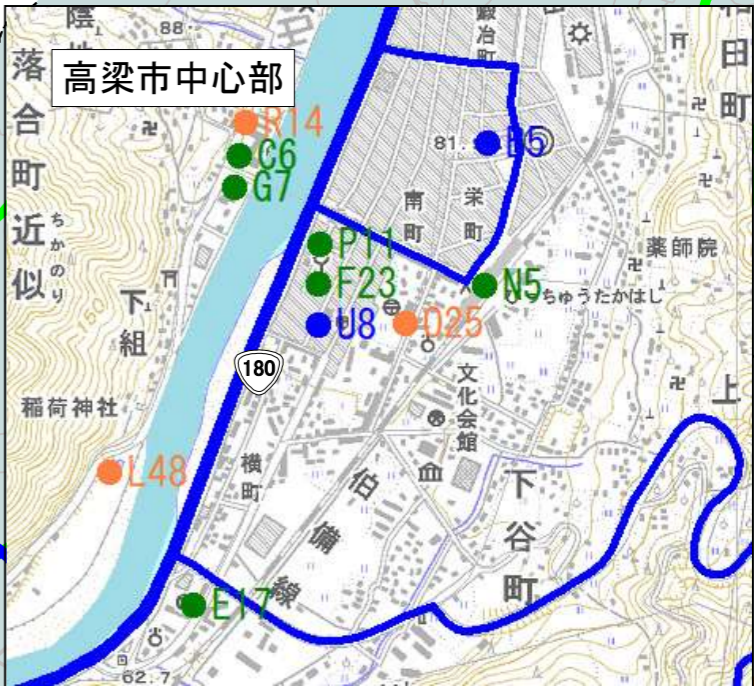
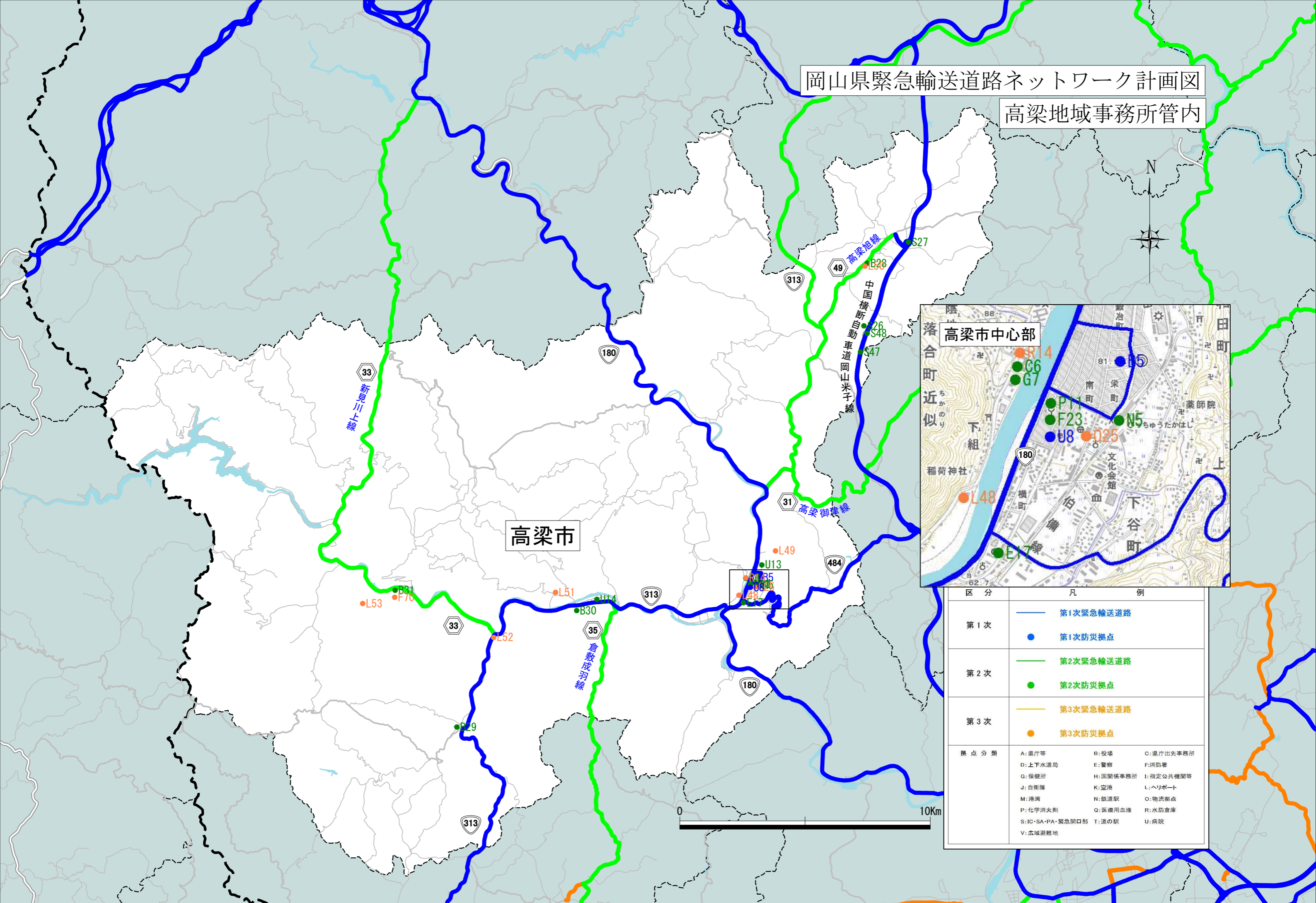


区分	凡例
第1次	第1次緊急輸送道路
	第1次防災拠点
第2次	第2次緊急輸送道路
	第2次防災拠点
第3次	第3次緊急輸送道路
	第3次防災拠点
拠点分類	A: 飛行場 B: 港湾 C: 倉庫 D: 上下水道局 E: 警察 F: 消防署 G: 保健所 H: 国際関係事務所 I: 指定公共機関等 J: 自衛隊 K: 空港 L: ヘリポート M: 港湾 N: 病院 O: 防災拠点 P: 化学用燃料 Q: 医療用血液 R: 水防倉庫 S: IC-CA-PA・緊急要請 T: 道の駅 U: 病院 V: 広域避難地



岡山県緊急輸送道路ネットワーク計画図

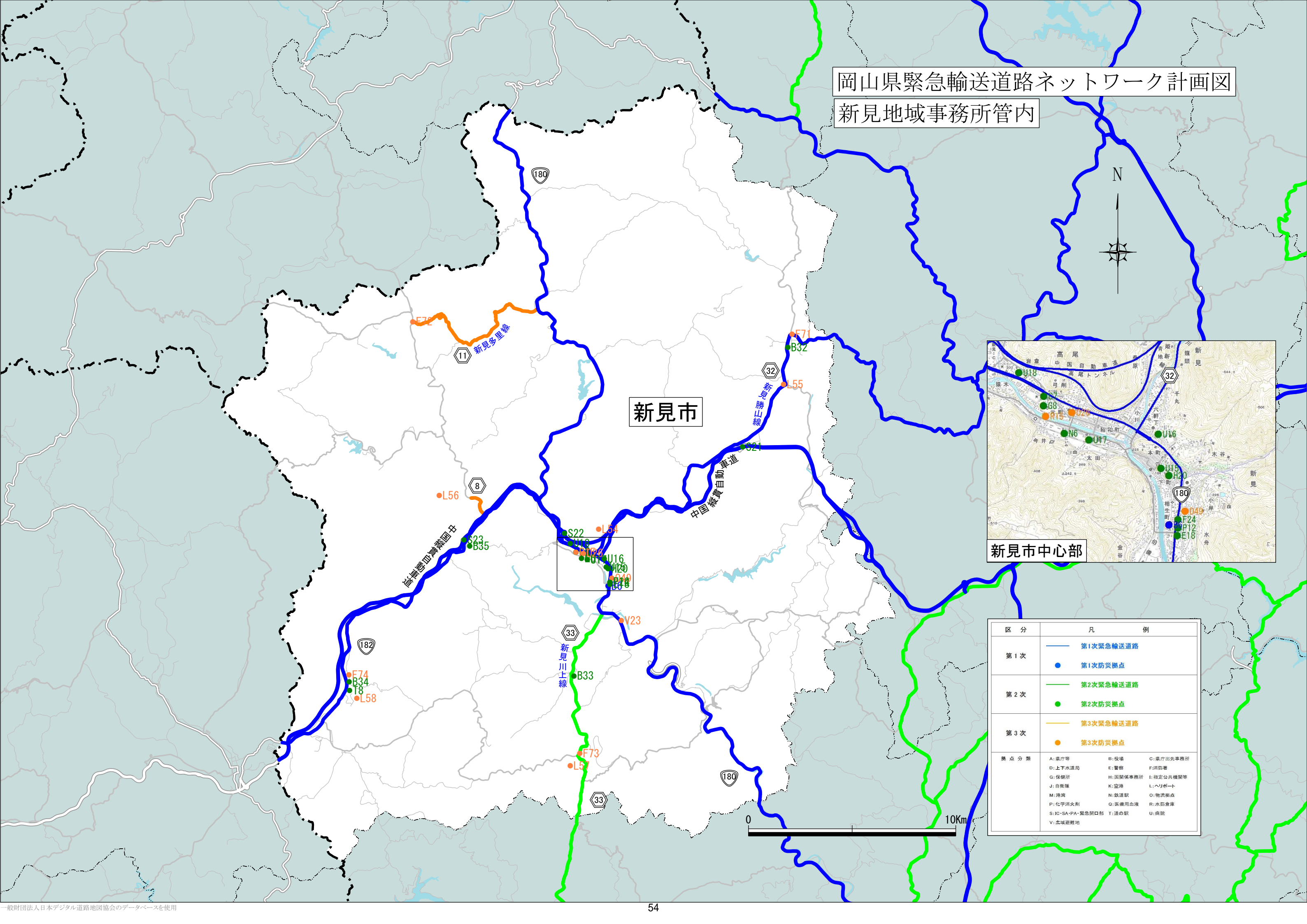
高梁地域事務所管内



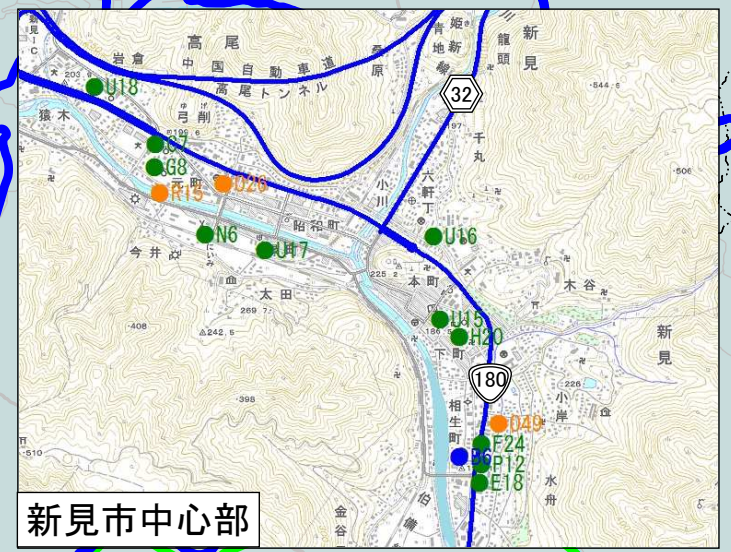
区分	凡例
第1次	— 第1次緊急輸送道路
	● 第1次防災拠点
第2次	— 第2次緊急輸送道路
	● 第2次防災拠点
第3次	— 第3次緊急輸送道路
	● 第3次防災拠点
拠点分類	A: 県庁等 B: 役場 C: 県庁出先事務所 D: 上下水道局 E: 警察 F: 消防署 G: 保健所 H: 国関係事務所 I: 指定公共機関等 J: 自衛隊 K: 空港 L: ヘリポート M: 港湾 N: 鉄道駅 O: 物流拠点 P: 化学消火剤 Q: 医療用血液 R: 水防倉庫 S: IC・SA・PA・緊急開口部 T: 道の駅 U: 病院 V: 広域避難地

岡山県緊急輸送道路ネットワーク計画図

新見地域事務所管内

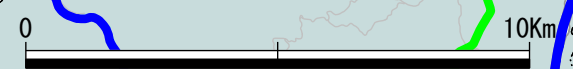


新見市



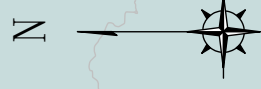
新見市中心部

区分	凡例
第1次	— 第1次緊急輸送道路
	● 第1次防災拠点
第2次	— 第2次緊急輸送道路
	● 第2次防災拠点
第3次	— 第3次緊急輸送道路
	● 第3次防災拠点
拠点分類	A: 県庁等 B: 役場 C: 県庁出先事務所 D: 上下水道局 E: 警察 F: 消防署 G: 保健所 H: 国関係事務所 I: 指定公共機関等 J: 自衛隊 K: 空港 L: ヘリポート M: 港湾 N: 鉄道駅 O: 物流拠点 P: 化学消防 Q: 医療用血液 R: 水防倉庫 S: IC-SA-PA-緊急開口部 T: 道の駅 U: 病院 V: 広域避難地

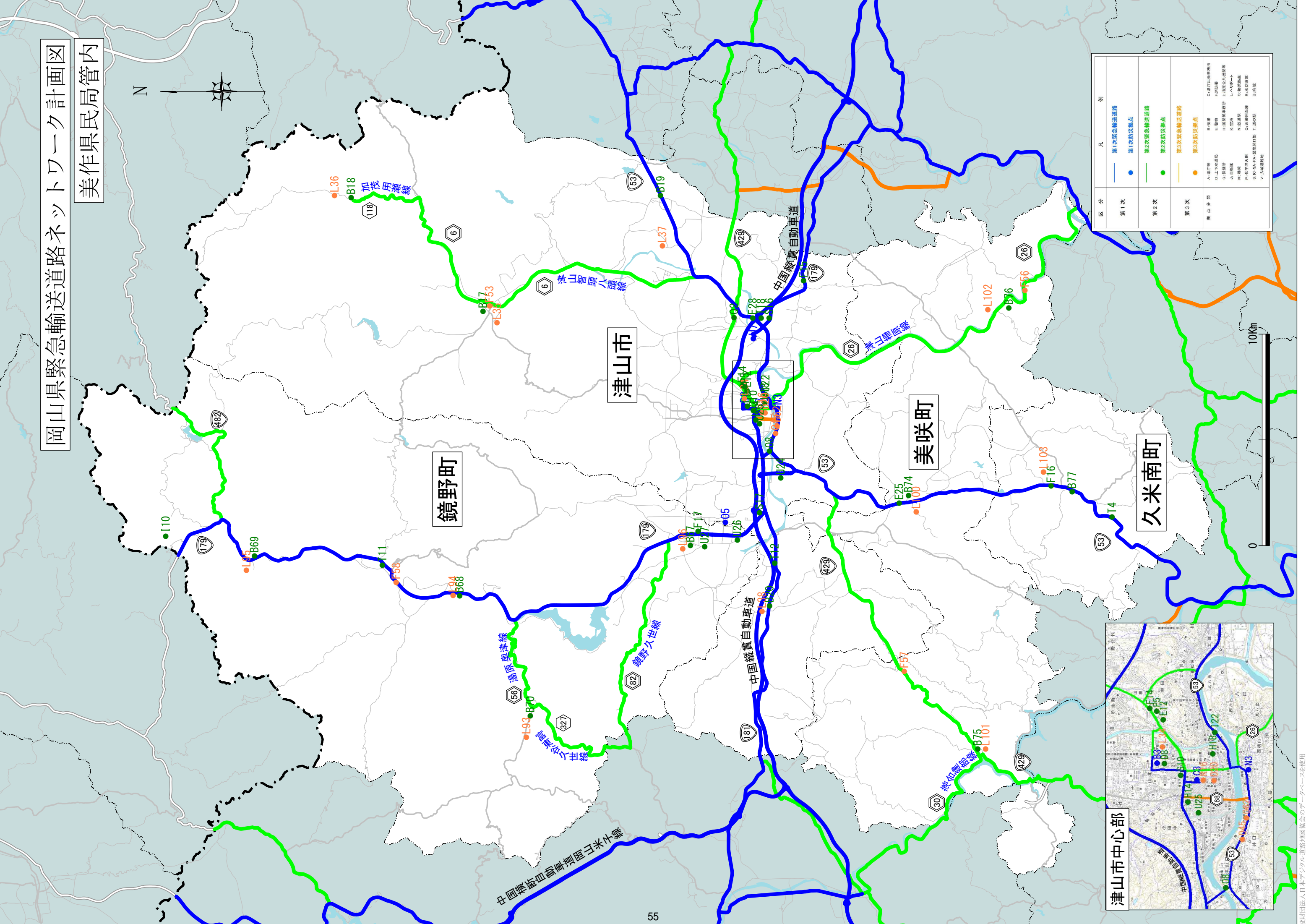


岡山県緊急輸送道路ネットワーク計画図

美作県民局管内



区分	凡例
第1次	第1次緊急輸送道路 第1次防災拠点
第2次	第2次緊急輸送道路 第2次防災拠点
第3次	第3次緊急輸送道路 第3次防災拠点
拠点分類	A: 県庁等 B: 役場 C: 県庁出入事務所 D: 上下水道局 E: 警察 F: 消防 G: 消防署 H: 消防団事務所 I: 消防団事務所 J: 消防団 K: 消防団 L: 消防団 M: 消防団 N: 消防団 O: 消防団 P: 消防団 Q: 消防団 R: 消防団 S: 消防団 T: 消防団 U: 消防団 V: 消防団



鏡野町

津山市

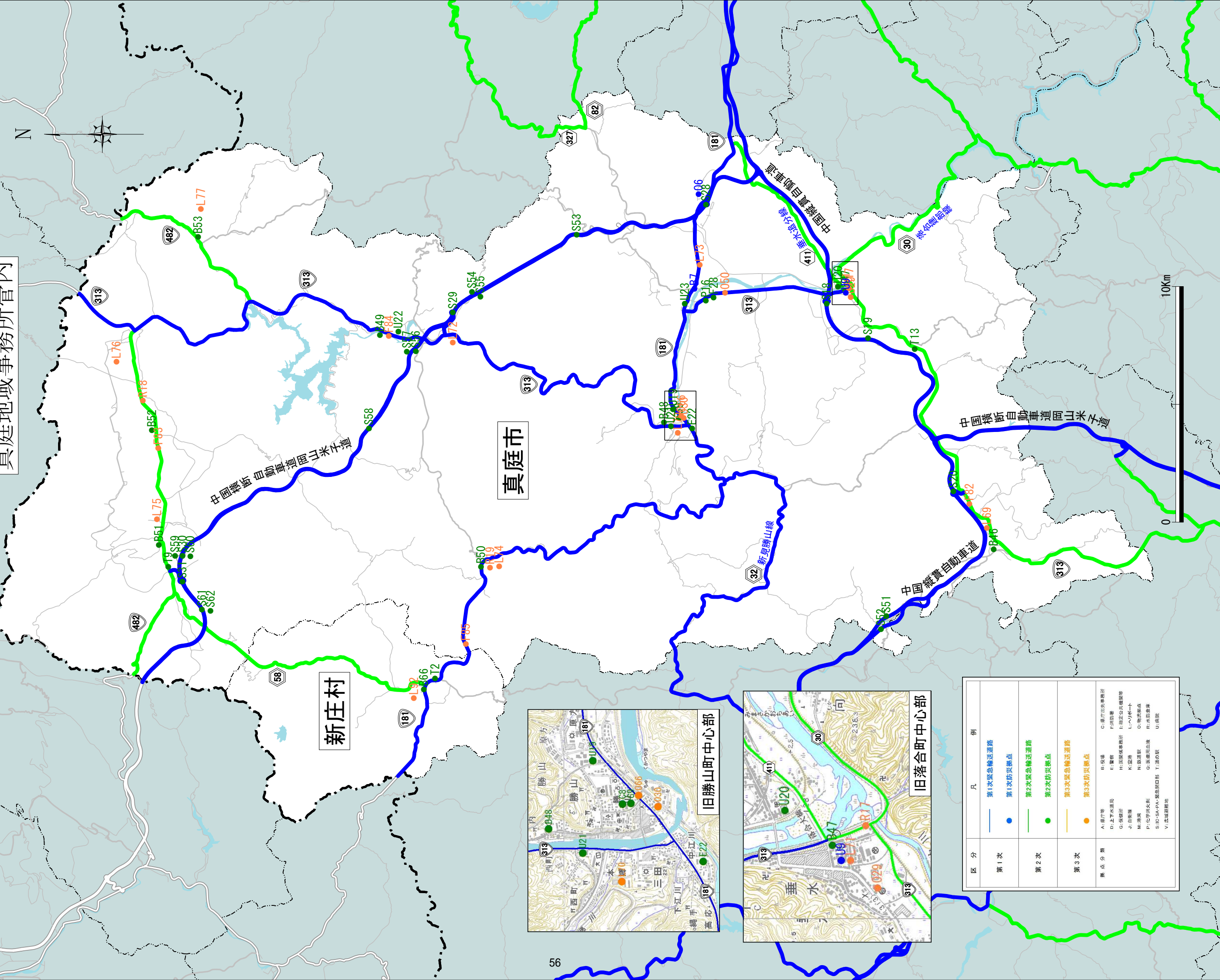
美咲町

久米南町



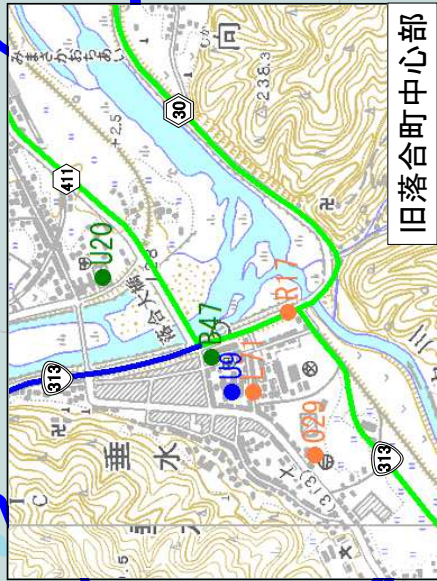
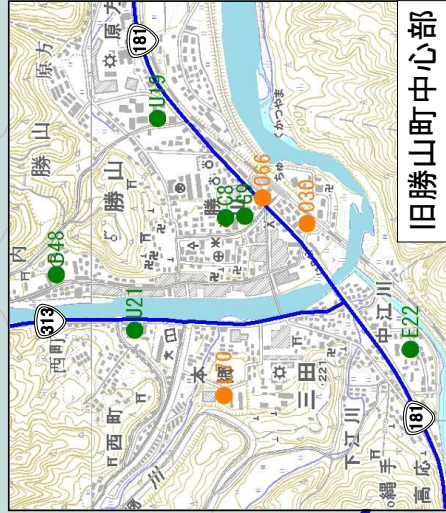
岡山県緊急輸送道路ネットワーク計画図

真庭地域事務所管内



真庭市

新庄村

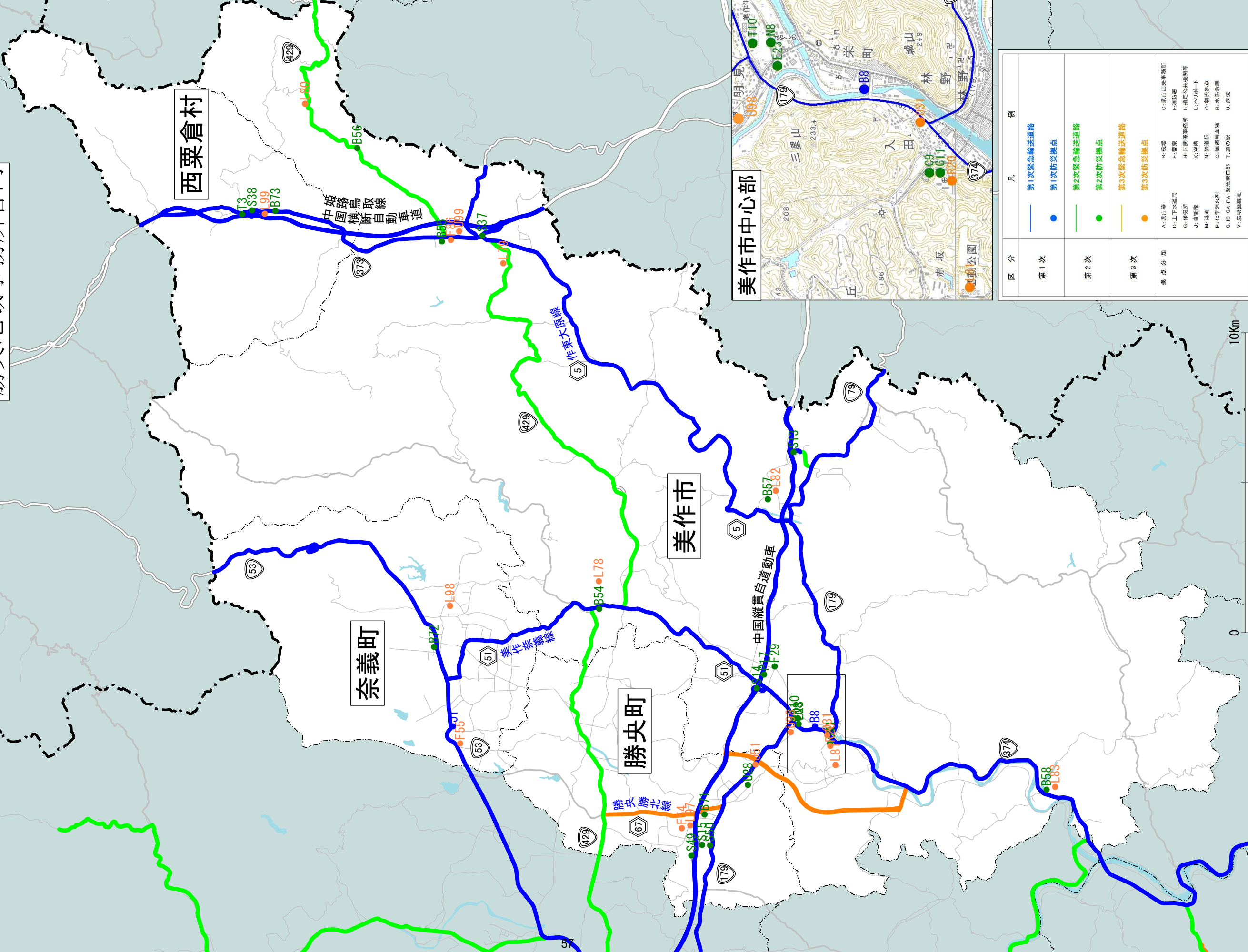


区分	凡例
第1次	第1次緊急輸送道路 第1次防災拠点
第2次	第2次緊急輸送道路 第2次防災拠点
第3次	第3次緊急輸送道路 第3次防災拠点
拠点名	A: 役場 B: 役場 C: 消防出張事務所 D: 上下水道局 E: 警察 F: 消防 G: 保健所 H: 消防団事務所 I: 指定公共機関等 J: 消防団 K: 消防団 L: 消防団 M: 消防団 N: 消防団 O: 消防団 P: 化学消防 Q: 消防団 R: 消防団 S: 消防団 T: 消防団 U: 消防団 V: 消防団



岡山県緊急輸送道路ネットワーク計画図

勝英地域事務所管内



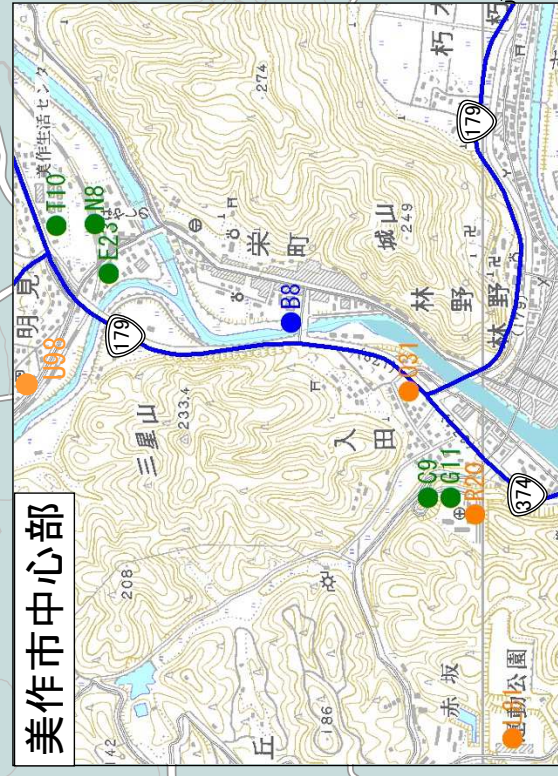
西栗倉村

奈義町

勝央町

美作市

美作市中心部



区分	凡例
第1次	第1次緊急輸送道路
	第1次防災拠点
第2次	第2次緊急輸送道路
	第2次防災拠点
第3次	第3次緊急輸送道路
	第3次防災拠点
拠点分類	A: 病院等 B: 医療 C: 県庁出先事務所 D: 上下水道局 E: 警察 F: 消防署 G: 保健所 H: 国際会議場 I: 防災公共機関等 J: 自衛隊 K: 空港 L: ハブロード M: 港湾 N: 鉄道駅 O: 物流拠点 P: 化学用施設 Q: 医療用血液 R: 水防倉庫 S: IC-SA-PA-緊急開口部 T: 道の駅 U: 病院 V: 広域避難地

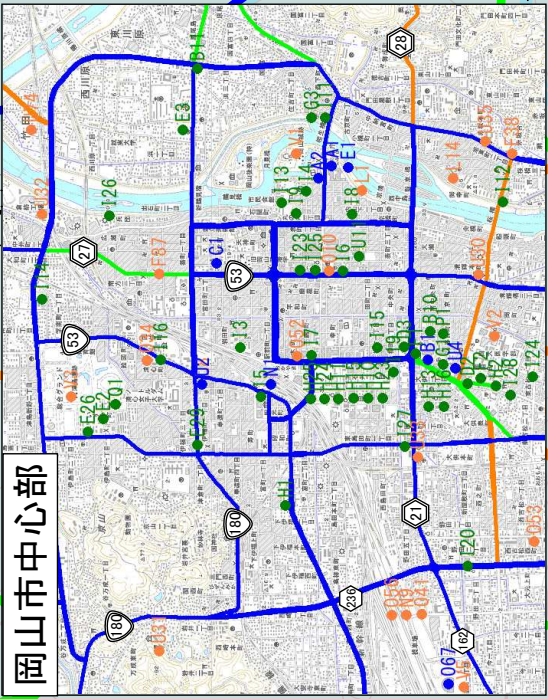


岡山県緊急輸送道路ネットワーク計画図

岡山市管内

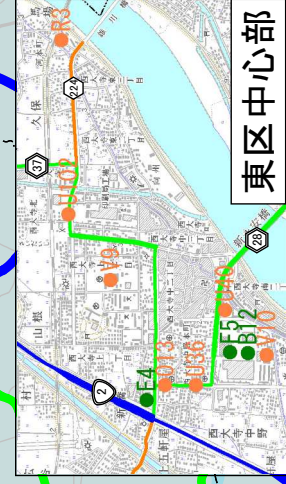


岡山市中心部



岡山市

東区中心部



凡 例	
第1次緊急輸送道路	第1次寄附地点
第2次緊急輸送道路	第2次寄附地点
第3次緊急輸送道路	第3次寄附地点
寄附点分類	

寄附点分類	A: 病院等	C: 診療所・出張事務所
	B: 福祉施設	D: 上下水道局
	E: 消防署	F: 消防団
	G: 消防団	H: 消防団
	I: 消防団	J: 消防団
	K: 消防団	L: 消防団
	M: 消防団	N: 消防団
	O: 消防団	P: 消防団
	Q: 消防団	R: 消防団
	S: 消防団	T: 消防団
	U: 消防団	V: 消防団
	W: 消防団	X: 消防団
	Y: 消防団	Z: 消防団

