



ちよーこく
記者発表

平成29年9月22日

本紙の投込みをもって解禁

記者発表資料配布先

- ・長岡市記者会
- ・長岡地域記者会
- ・小千谷新聞
- ・魚沼記者会
- ・十日町地区報道各社

国道253号 八箇峠道路 11月25日(土) 八箇IC～野田IC間が開通します

国道253号八箇峠道路のうち、十日町市八箇IC～南魚沼市野田IC間の延長6.6kmが11月25日(土)に部分開通することとなりましたのでお知らせします。なお、開通時間や開通記念式典については、後日お知らせします。

今回開通区間による主な整備効果

① 降雨、降積雪による交通障害の一部解消

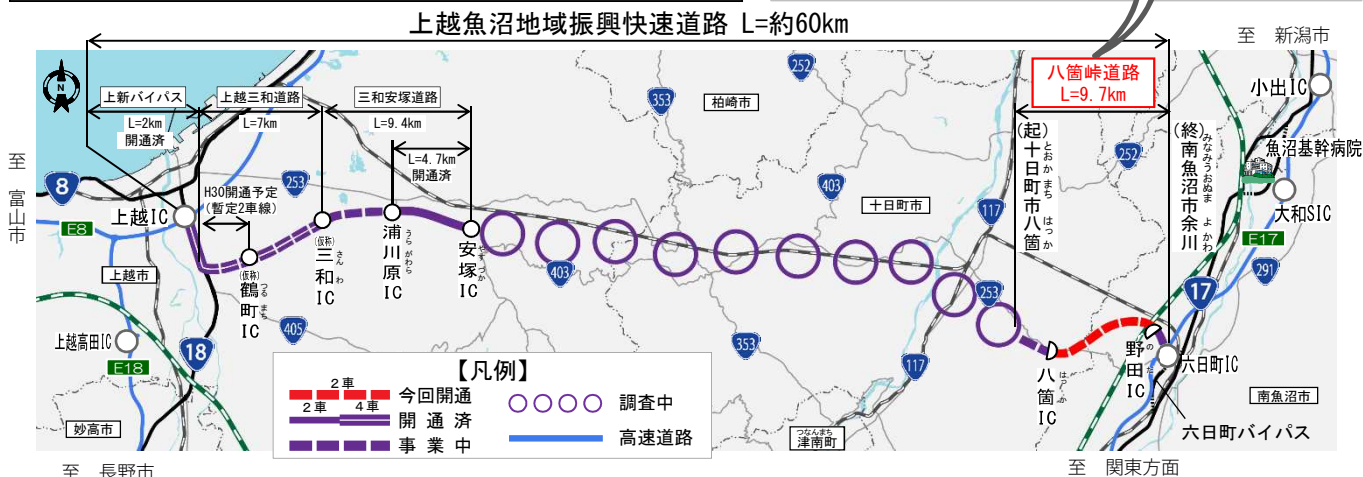
→線形不良・災害危険区間を回避し交通の信頼性が向上。

② 十日町地域の救急救命活動を支援

→「魚沼基幹病院」への搬送環境が改善し、救命率向上が期待。

③ 観光振興の支援

→関越自動車道六日町ICから十日町方面への連絡性が向上し、観光客の誘致が期待。



お問い合わせ先：

国土交通省 北陸地方整備局 長岡国道事務所 副所長 安達 志郎

[電話] 0258-36-4551 [FAX] 0258-33-7566

ふるさとのぬくもり伝える道づくり

国土交通省 北陸地方整備局 長岡国道事務所

〒940-8512 新潟県長岡市中沢4丁目430-1

パソコン、スマートフォン
携帯電話

<http://www.hrr.mlit.go.jp/chokoku/>
<http://www.hrr.mlit.go.jp/chokoku/i/>

携帯版



スマホ版

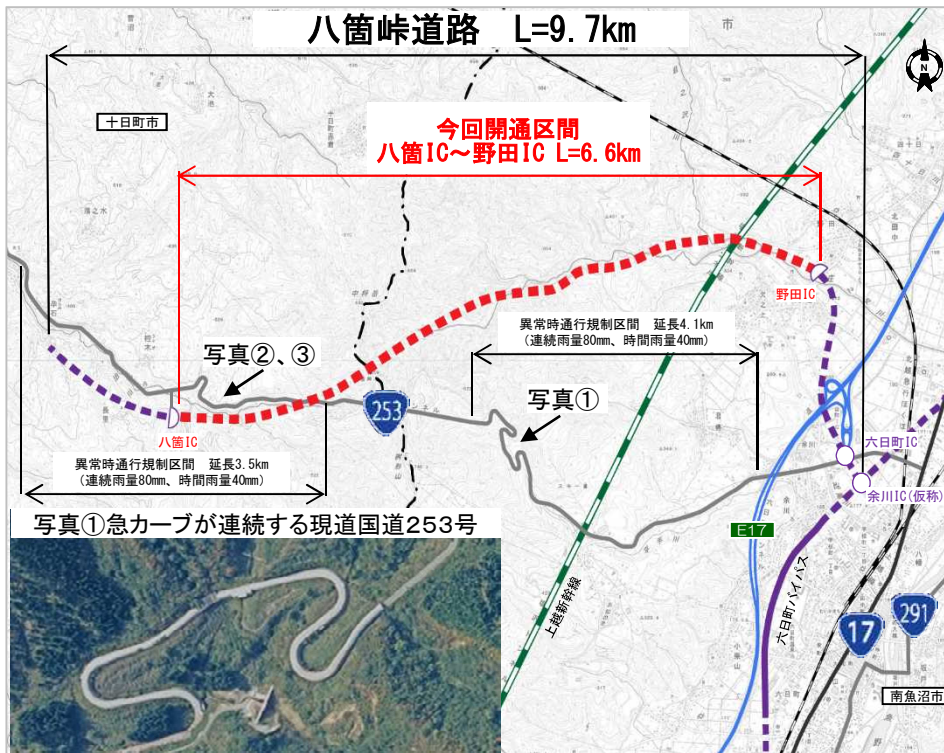


八箇峠道路【八箇IC～野田IC間】開通による主な整備効果

効果①

降雨や降積雪による交通障害が一部解消されます！ 『安心・安全』な走行環境を提供

- ▶ 現道国道253号（八箇峠）は、急峻な地形で線形不良箇所が多く連続雨量80mmで通行止めとなる区間（事前通行規制区間）も存在し、交通の難所となっています。また、日本有数の豪雪地帯でもあり、降積雪による通行規制や雪崩、雪庇処理に伴う通行規制が発生してます。
- ▶ 開通により、十日町市と南魚沼市間のより安心・安全で信頼性の高い走行環境が確保されます。



八箇峠の冬 ❄️



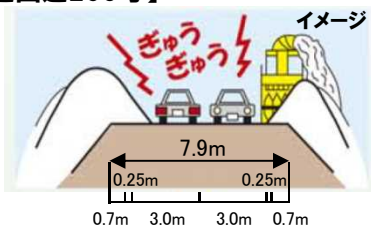
【雪崩等による通行止め】



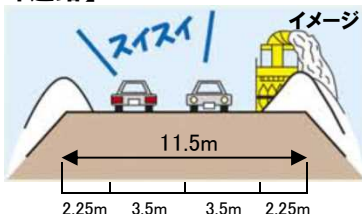
十日町市八箇地先 (H23. 2. 2)

冬期間のスムーズな交通の確保

【現道国道253号】

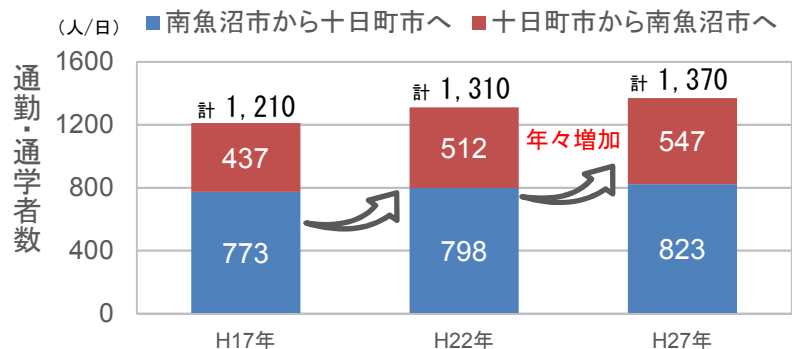


【八箇峠道路】



十日町市⇄南魚沼市の通勤通学者数は年々増加！

八箇峠道路は、十日町市と南魚沼市の日常生活活動を支える重要な路線となります。



出典：国勢調査従業地・通学地集計

八箇峠道路【八箇IC～野田IC間】開通による主な整備効果

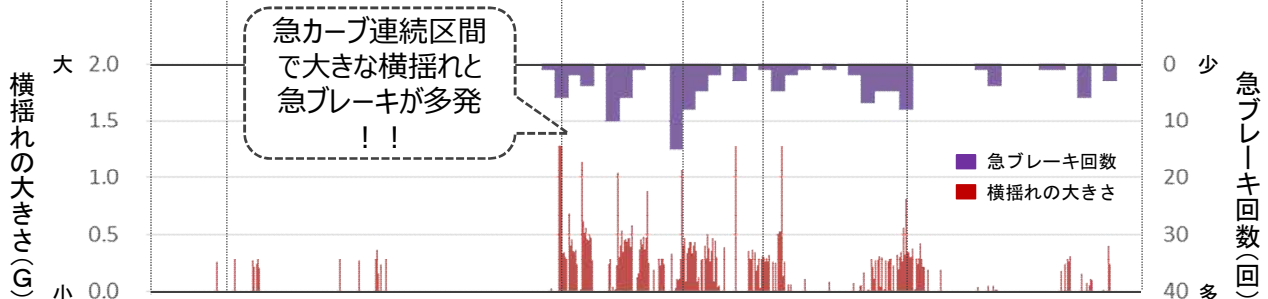


効果②

救急救命活動を支援します！

- ▶ 第三次医療施設「魚沼基幹病院」は、魚沼二次医療圏の救命救急センターとして、平成27年6月に開院しました。
- ▶ 今回の開通により、カーブが少ない道路を利用できるようになるため、冬期間も含めた搬送環境の向上が期待でき、安全で安心な地域形成に貢献します。

交通の難所「八箇峠」の走行環境



データ：ETC2.0挙動履歴 (H28.10) より集計 (上下線合計値)
 ※横揺れ=横 (左右) 方向加速度
 例) 自動車の急ブレーキ=0.3G

消防の関係者の声

峠道で雪崩などの心配がなくなり、確実に搬送できるようになることは大きい。現在の八箇峠から十日町市内にかけての現道は路面の凹凸が多く、搬送者に負担が懸からないように細心の注意を払って走行しているため、運転員にとって一番のストレスになっているため、良い道路をつくってほしい。

十日町地域広域事務組合 (十日町地域消防本部)
 H28.10.29 ヒアリング



【第三次医療施設】

- ・脳卒中、心筋梗塞、頭部損傷や複数の診療科領域にわたる重篤な患者に対応する医療機関
- ・高度医療や先端医療を提供する病院

八箇峠道路【八箇IC～野田IC間】開通による主な整備効果

効果③

地域の観光振興を支援します！

- ▶ 十日町地域で開催される世界最大級の国際芸術祭「大地の芸術祭※」や「十日町雪まつり」、南魚沼地域の観光地には、多くの観光客が来場してます。
- ▶ 開通により、関越自動車道六日町ICから十日町方面との連絡性が向上し、首都圏から当該地域へのさらなる観光客の誘致が期待されます。

※十日町市・津南町で3年に1回開催

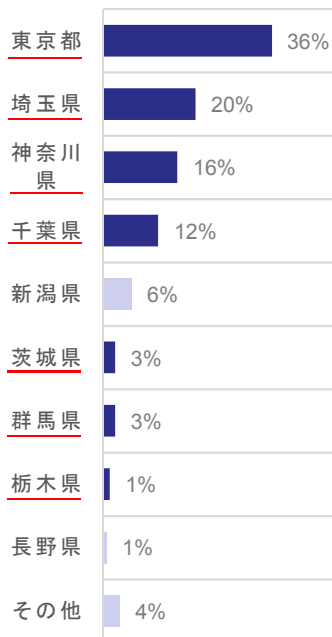
主な観光地位置図（十日町市、南魚沼市、津南町）



資料：大地の芸術祭HP(H29.7現在)、H27新潟県観光入込客統計調査
写真提供(大地の芸術祭、十日町雪まつり)：十日町市

居住都道府県別 延べ宿泊者数の割合

十日町市・南魚沼市、津南町 宿泊者の約9割が関東方面から来訪！



出典：RESAS観光マップ (経済産業省 観光予報プラットフォーム)
延べ宿泊者総数：1,523,939人 (2015)

観光会社の声



冬期は現道の国道253号は雪崩等の影響もあり安心して通行できないが、八箇峠道路が開通すれば冬期も安全に通行でき、冬に行われるイベントへのアクセス道路として利用できる。

H28. 11. 16 ヒアリング

行祭事・イベントの入込客数順位（中越地域）

中越地域で集客力の高いイベントが周辺に分布！

市町村名	順位	行祭事・イベント名	観光入込客数
長岡市	1	長岡まつり大花火大会	1,040,000
十日町市	2	大地の芸術祭 越後妻有アートトリエンナーレ	510,690
十日町市	3	十日町雪まつり	300,000
柏崎市	4	ぎおん柏崎まつり 海の大花火大会	210,000
柏崎市	5	えんま市	202,110
三条市	6	三条マルシェごった市@ホコテン	200,900
小千谷市	7	おちやまつり	194,100
長岡市	8	長岡まつり(前夜祭・屋行事)	166,000
三条市	9	三条夏まつり	143,510
小千谷市	10	片貝まつり	130,000

資料：H27新潟県観光入込客統計調査(大地の芸術祭は十日町市HPより)

国道253号 上越魚沼地域振興快速道路 八箇峠道路の概要

- 「八箇峠道路」は、上越魚沼地域振興快速道路の一部を構成する新潟県十日町市八箇～新潟県南魚沼市余川までの延長9.7kmの道路です。
- 平成12年度に事業着手し、今回、延長6.6kmが開通します。

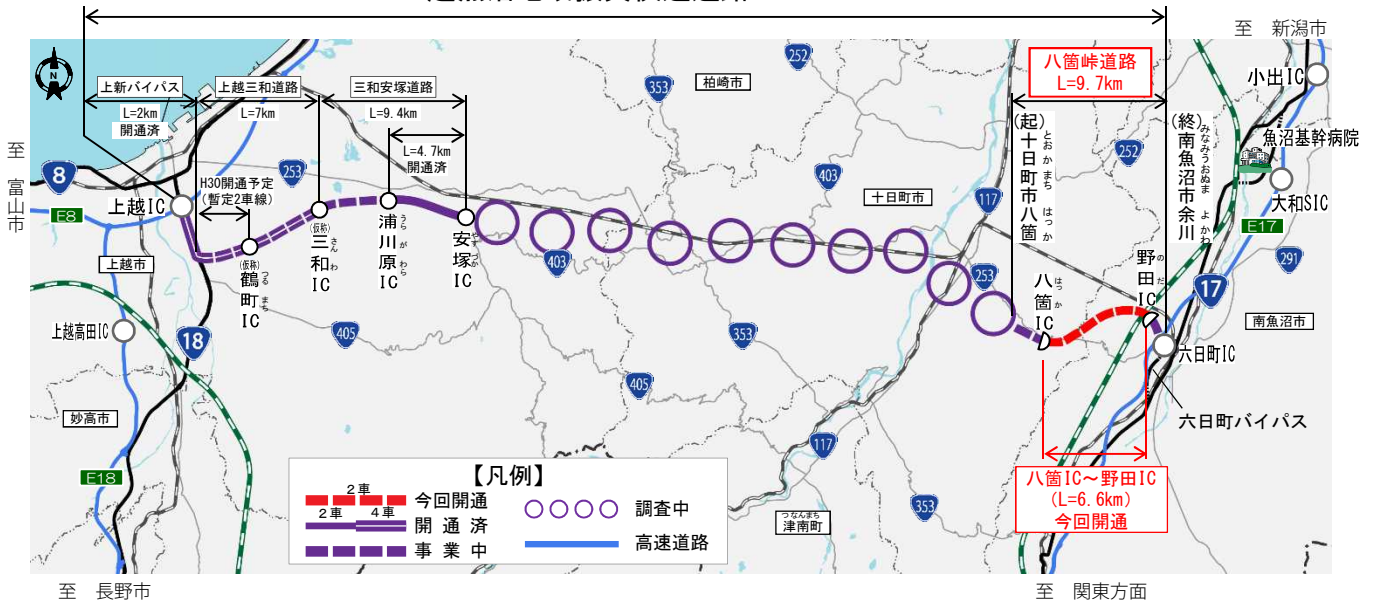
区 間： 新潟県十日町市八箇～新潟県南魚沼市余川
 今回開通区間
 (新潟県十日町市八箇(八箇IC)～新潟県南魚沼市野田(野田IC))

延 長： 9.7km (今回開通区間 6.6km)
 ※無料の自動車専用道路

車 線 数： 2車線

事業経緯： H12年度 事業化・工事着手
 H13年度 用地着手
 H19年度 八箇峠トンネル南魚沼市側工事着手
 H22年度 八箇峠トンネル十日町市側工事着手

上越魚沼地域振興快速道路 L=60km



標準横断図(2車線)

