

令和5年7月28日
九州地方整備局
熊本河川国道事務所中九州横断道路 おおづくまもと 大津熊本道路 こうし くまもと（合志～熊本）の工事に着手します

～地域産業の活性化・災害時の輸送ネットワーク・観光振興を支援します～

- 大津熊本道路は、大分市と熊本市を結ぶ中九州横断道路の一部を構成し、沿線地域の産業発展や地域活性化に寄与するとともに、災害に強いネットワークの構築を目的とする道路です。
- 令和2年度から事業着手し、これまで、調査設計・用地買収を進めてきましたが、今般工事に着手することとなりました。
- つきましては、下記のとおり着工式を開催しますのでお知らせいたします。

記

□ 着工式典

- ・ 日 時 : 令和5年9月24日（日）14:00～（受付13:00～）
- ・ 場 所 : みよし御代志市民センター
（熊本県合志市御代志1661番地16）
- ・ 主 催 : 熊本河川国道事務所、熊本県、熊本市、合志市
- ・ 内 容 : 来賓祝辞、鍬入れ等

<報道関係者の皆様へ>

- ・ 現地での取材・撮影を希望される方は、駐車場確保のため、別添①「送信票」による事前申込をお願いします。
- ・ 駐車場は係員の指示に従い駐車してください。

【問い合わせ先】

国土交通省 九州地方整備局 熊本河川国道事務所 096-382-1111（代表）

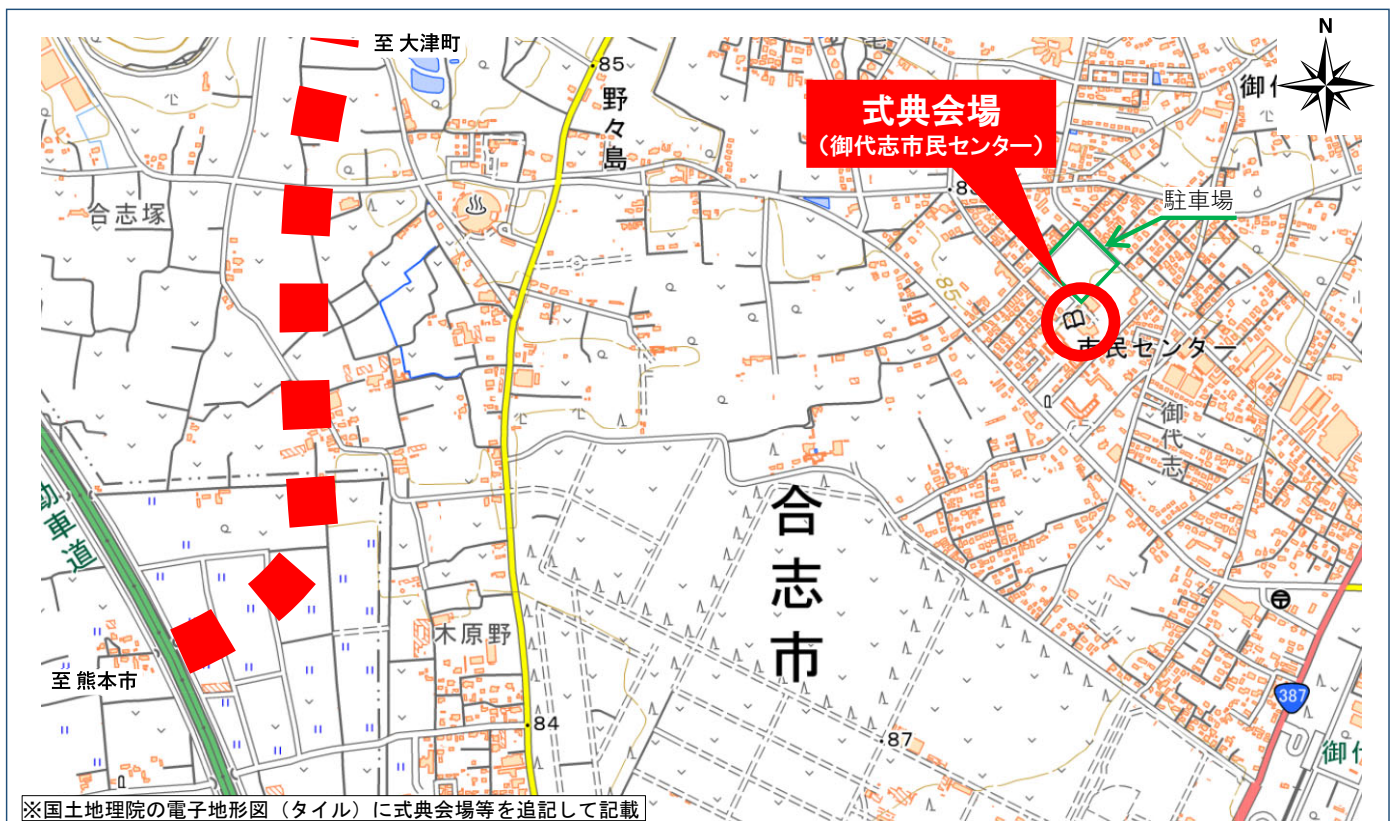
【総 括】技術副所長 しば お 柴尾 あき お 照雄【式典関係】総務課長 の も と 野元 ひろ おき 寛沖【事業関係】工務第三課長 さかもと 坂元 まさのぶ 仁宣URL : <https://www.qsr.mlit.go.jp/kumamoto/>

中九州横断道路 大津熊本道路（合志～熊本） 着工式 式典会場 位置図

■ 日時:令和5年 9月24日(日) 14時00分～(受付13:00～)

■ 場所:御代志市民センター

(熊本県合志市御代志1661番地16)



※国土地理院の電子地形図（タイル）に式典会場等を追記して記載

中九州横断道路 大津熊本道路

【概要】

中九州横断道路は、大分市と熊本市を結ぶ高規格道路であり、この道路が整備されることによりそれぞれの都市圏を相互に連絡し、両県の交流を促進するとともに、沿道地域の産業振興、地域活性化が期待されます。

また、九州縦貫自動車道及び東九州自動車道と連絡されることにより、循環型ネットワークが形成され、地域間の交流が活性化されるとともに、災害時においても信頼される道路として地域の安心・安全に貢献します。

大津熊本道路は中九州横断道路の一部を形成し、菊池郡大津町大字杉水から熊本市北区大鳥居町に至る延長13.8kmの自動車専用道路です。

【大津熊本道路の概要】

○道路規格 : 第1種 第3級

○事業区間 :

(自) 菊池郡大津町大字杉水

(至) 熊本市北区大鳥居町

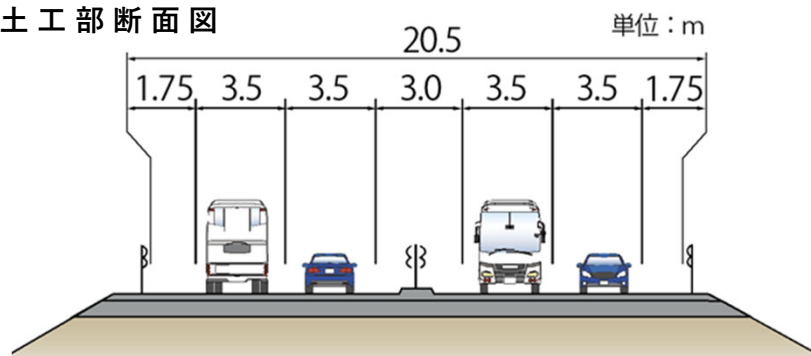
○延長 : 13.8 km

○設計速度 : V=80km/h

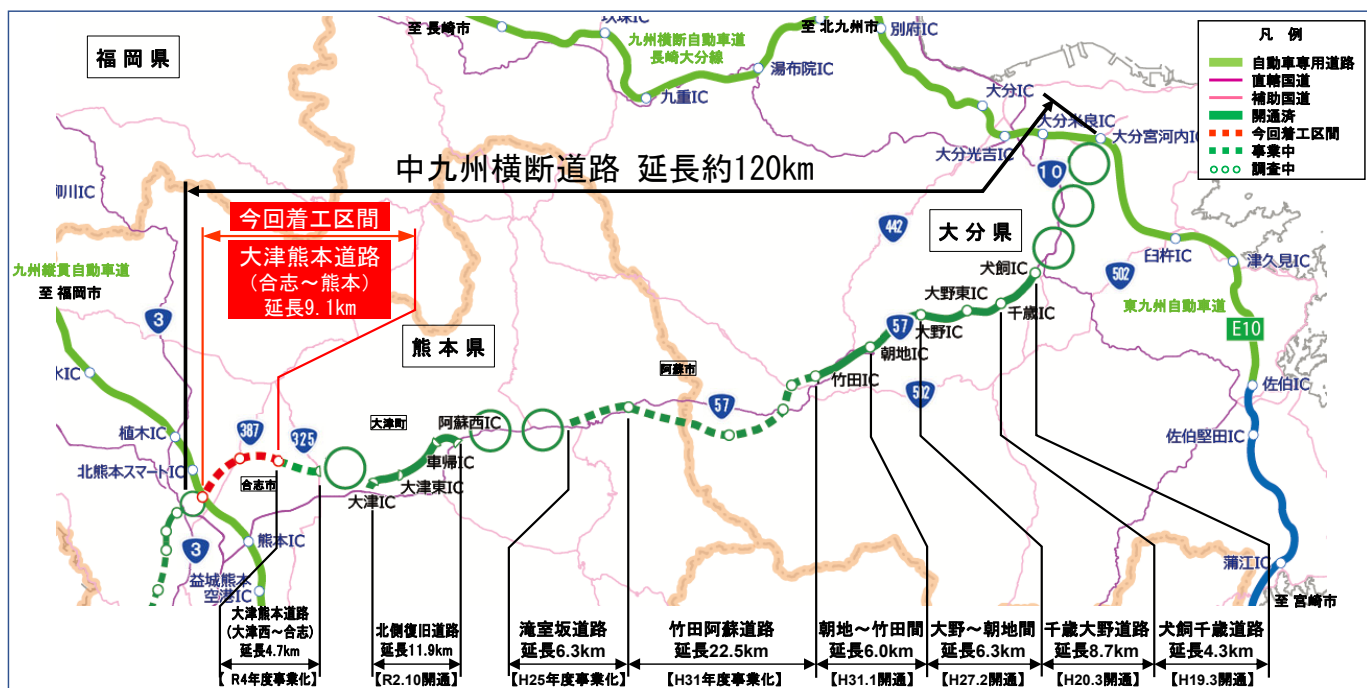
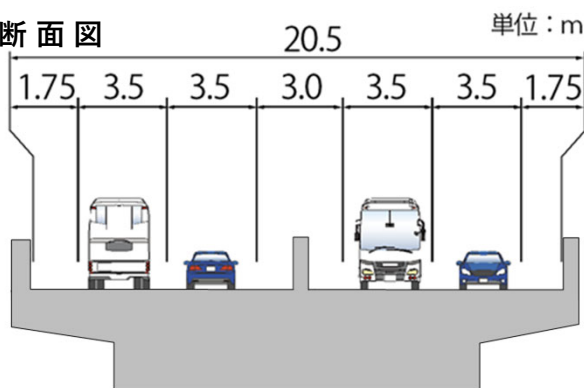
○車線数 : 4車線

○道路幅員 : 20.5m

土工部断面図



橋梁部断面図



※報道関係者用

令和 年 月 日

国土交通省 九州地方整備局
 熊本河川国道事務所 総務課 宛
 (FAX : 096-382-0629)

中九州横断道路 大津熊本道路 (合志～熊本) 着工式の開催について

◆着工式

日時：令和5年9月24日(日) 14:00～(受付13:00～)

場所：御代志^{みよし}市民センター (熊本県合志市御代志1661番地16)

| 機関名 | 参加(来場)人数 | 車台数 | 代表者連絡先 |
|-----|----------|-----------|--|
| | 名 | 台 (車種) | 所属(部署) 氏名 連絡先(住所・TEL) メールアドレス |

| 参加者ご記名欄 (参加者全員、フルネーム) | | |
|--------------------------|--|--|
| | | |
| | | |

※手書き記入で結構です。

※別途、事前申し込み頂いた連絡先に、当日の駐車券・駐車場案内図などを送付しますの
で、9月15日(金)までに申し込みをお願いします。

※会場(駐車場)へお越しの際は、車両前方から見えるフロントガラス付近に駐車券を置
 いてください。

※当日の取材について、係員の指示に従い所定の場所に駐車をお願いします。

※代表者以外の方の氏名記載にご協力をお願いします。