

令和4年9月16日
九州地方整備局
有明海沿岸国道事務所

ありあけかいえんがん おおのしま もろどみ
**有明海沿岸道路 大野島IC～諸富IC間(1.7km)が
令和4年11月12日(土) 15時に開通します！
～未来への架け橋 福岡と佐賀が繋がる！～**

ありあけかいえんがん みいけ
○有明海沿岸道路は、三池港、九州佐賀国際空港等の交通拠点を結ぶ広域交通ネットワークを形成するとともに、並行する国道208号の交通渋滞の緩和や交通安全の確保を目的とした高規格道路です。

おおのしま もろどみ
○この度、大野島IC～諸富IC間(延長1.7km)において、下記の通り、開通することとなりましたのでお知らせ致します。

○今回の開通により、有明海沿岸道路において、福岡県と佐賀県が繋がります。

- 〔**■開通日**：令和4年11月12日(土) 15時～
■開通区間：大野島IC～諸富IC(延長1.7km)〕

○なお、開通に先立ち、下記のとおり「開通式典」の開催を予定しております。

□開通式典

- ・日 時：令和4年11月12日(土) 10:30～(受付9:45～)
- ・会 場：佐賀県佐賀市諸富町地先(諸富IC) [別紙1]
- ・主 催：国土交通省 九州地方整備局 有明海沿岸国道事務所
有明海沿岸道路建設促進福岡県期成会
有明海沿岸道路建設促進佐賀県期成会
- ・内 容：来賓祝辞、テープカット 等

※新型コロナウイルス感染防止のため一般の方は参加できません。

※今後の新型コロナウイルスの感染状況を踏まえ、開催形態等を変更する場合があります。

○この開通により、期待できる主なストック効果

- ・広域交通ネットワークの形成
- ・災害時の代替路

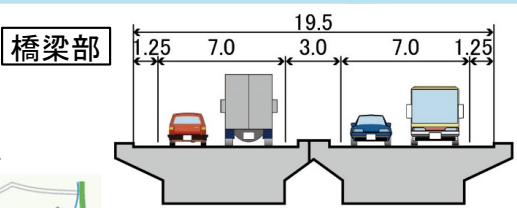
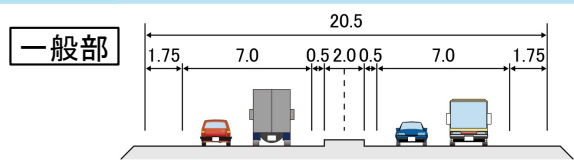
※今回開通する区間内の2つの橋梁名称を「有明早津江川大橋(延長854m)」、
「諸富高架橋(延長330m)」に、また、IC名称を「諸富IC」に決定しました。

【問い合わせ先】

国土交通省 九州地方整備局 有明海沿岸国道事務所 0944-74-2930(代表)

【総 括】技術副所長 りゅう ひろふみ 龍 博文 【式典関係】総務課長 いしばし よしはる 石橋 良晴
【事業関係】工務課長 ひろわたり まなぶ 廣 渡 学

国道208号有明海沿岸道路(大川佐賀道路) 大野島IC~諸富IC間



- 開通済み(自動車専用道路部)
- 開通予定(自動車専用道路部)
- 事業中区間(自動車専用道路部)
- 調査中区間(自動車専用道路部)
- 開通済み(一般道路部)
- 国道(直轄管理区間)
- 国道(直轄管理区間外)
- 主要地方道
- 県道



今回開通区間

延長1.7km

→至 荒尾市

↓至 鹿島市



国道208号有明海沿岸道路(大川佐賀道路) 大野島IC~諸富IC間 工事進捗状況

延長1.7km

もろどみこうかきょう
諸富高架橋

延長 330m

ありあけはやつえがわおおはし

有明早津江川大橋 延長 854m

早津江川

もろどみ
諸富IC

おおのしま
大野島IC

←さが
佐賀市

おおかわ
大川市→

(主)佐賀外環状線 国道444号線

(主)大牟田川副線

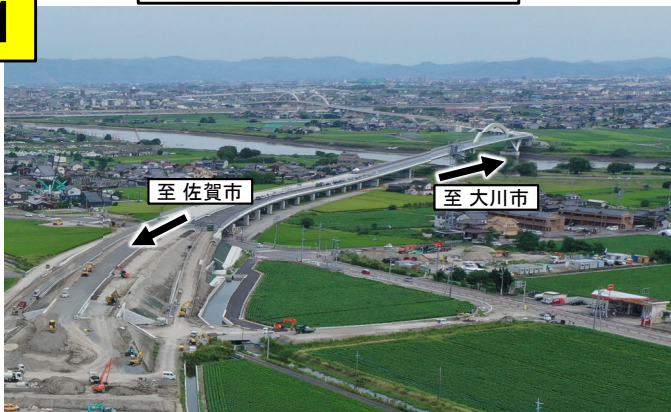
1 諸富高架橋 進捗状況

3 有明早津江川大橋 進捗状況

番号 は写真と撮影方向を示す

- 開通済み(自動車専用道路部)
- 開通予定(自動車専用道路部)
- 事業中区間(自動車専用道路部)
- 国道
- 主要地方道

1



3



2



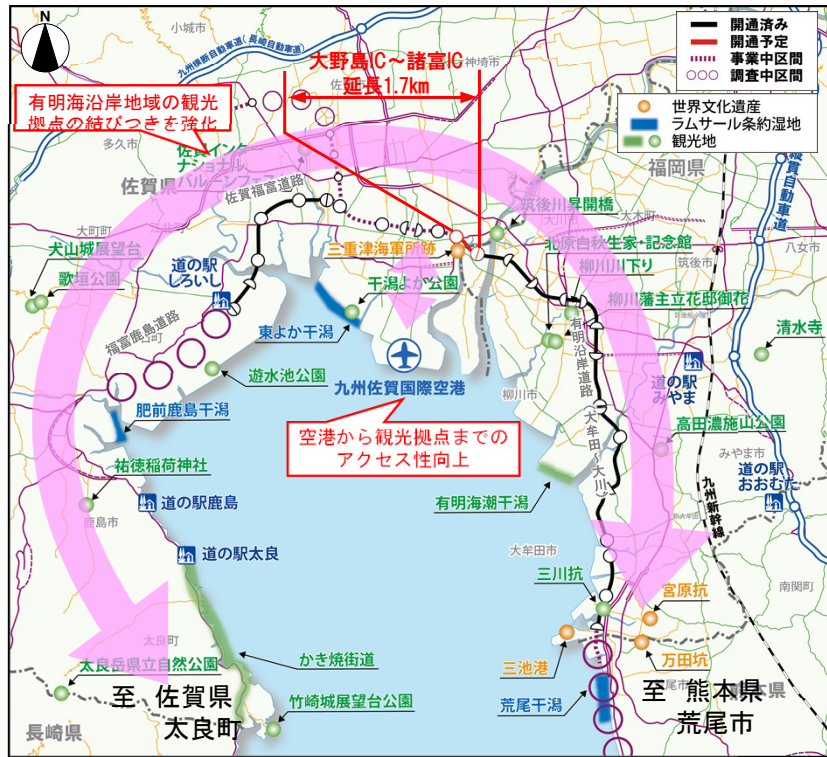
4



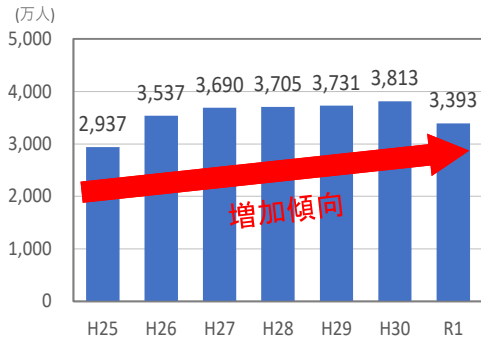
鋼4径間連続中路ア一子橋

広域交通ネットワークの形成～広域的な観光活動を支援～

- 沿岸都市間の連携・交流を促進し、地域全体の経済活性化を実現します。
- 九州佐賀国際空港から観光拠点へのアクセスが向上するとともに、観光拠点間の結びつきも強化され、更なる観光客数の増加が期待されます。

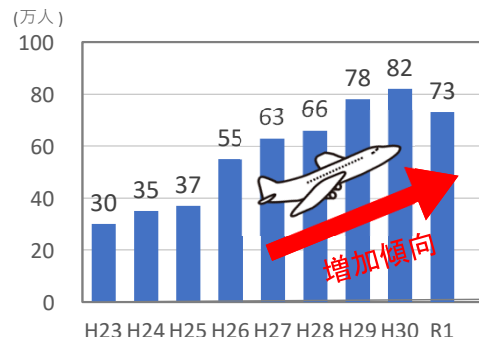


▲ 沿線地域と広域交通拠点の概況



▲ 佐賀県の観光入込客数

資料：平成31・令和元年佐賀県観光客動態調査



▲ 九州佐賀国際空港の利用者数

資料：国内線・国際線搭乗実績（佐賀県）



資料：九州観光情報サイト「九州旅ネット」、各市HP

災害時の代替路 ～豪雨等の災害時に代替路として機能～

- 近年、佐賀平野では、豪雨等による浸水被害が頻発しており、広範囲にわたって浸水の被害を受けています。
- 筑後川水系洪水浸水想定区域図において、佐賀市諸富町、川副町はほぼ全域が浸水区域にあり大きな被害が予想されています。
- 浸水時の避難経路や災害時の人命救助活動や物資の輸送を行うための緊急輸送道路として機能すること期待されます。



(佐賀駅バスセンター)

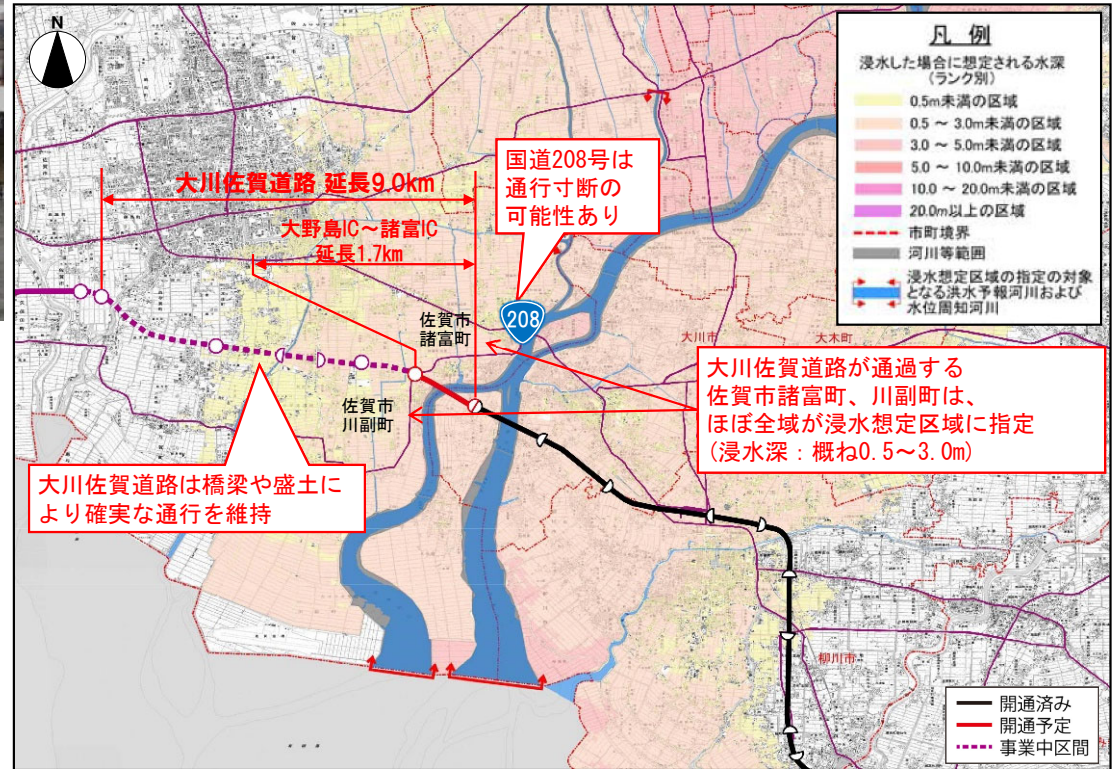


(佐賀駅)

▲令和元年8月豪雨 佐賀市内の浸水状況



▲浸水時横断イメージ図

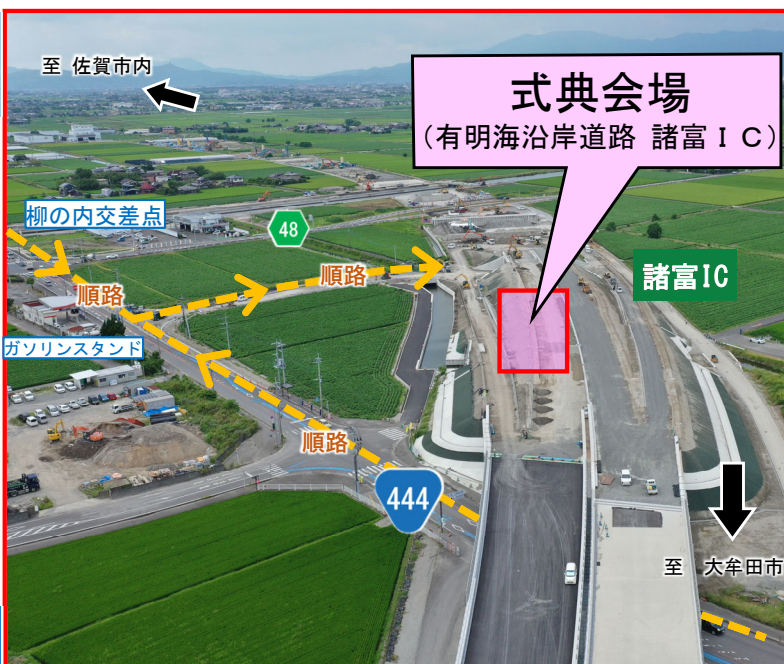
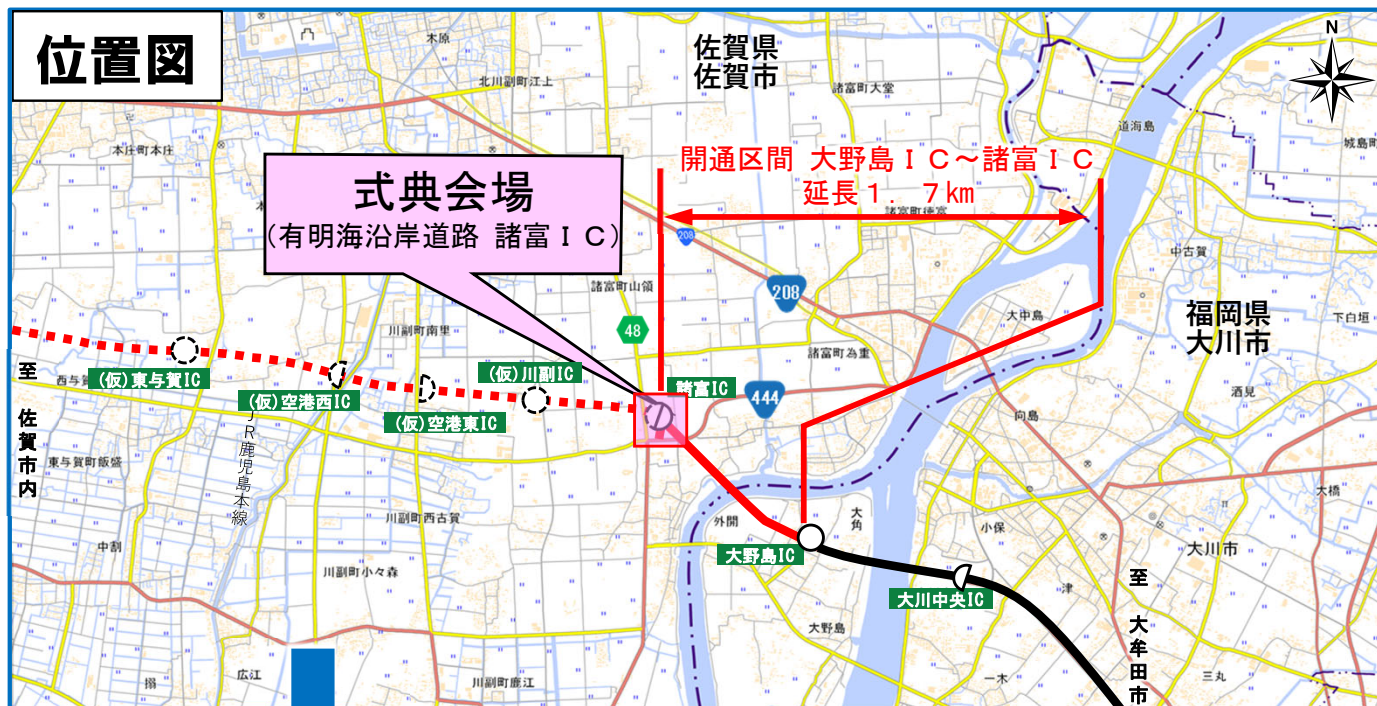


資料：筑後川水系洪水浸水想定区域図(筑後川河川事務所HP)

▲浸水想定区域図(想定最大規模)

有明海沿岸道路(大野島IC~諸富IC) 「開通式」会場案内図

- 日時：令和4年11月12日(土) 10時30分～
(受付開始 午前9時45分～)
- 場所：諸富IC (佐賀県佐賀市諸富町地先)



- 【注意事項】** お車でお越しの方は、
- ・国道444号の『ガソリンスタンド』向かいより進入し、上記の順路へお進み下さい。
 - ・なお、駐車場では誘導員の指示に従い、駐車して下さい。

〈報道関係者の皆様へ〉

- ・現地での取材・撮影を希望される方は、駐車場確保のため、本用紙「送信票」による事前申し込みをお願いします。
- ・〈別添②〉新型コロナウイルス感染防止対策へのご協力をお願いします。

令和 年 月 日

F A X 送 信 票

有明海沿岸道路 開通式典の開催について

有明海沿岸国道事務所 総務課 行
FAX 0944-74-2932

会 社 名 _____
住 所 〒 _____
駐 車 台 数 _____ 台

代表者連絡先

部署 _____ (ふりがな) 氏名 _____ TEL _____

代表者以外の来場者全員の氏名をフルネームでご記入ください

(ふりがな) _____ (ふりがな) _____
氏名 _____ 氏名 _____

(ふりがな) _____ (ふりがな) _____
氏名 _____ 氏名 _____

※現地での取材・撮影を希望される方は、当FAX送信票によりFAXで事前申し込みをお願いします。

申込期限 令和4年11月4日(金) 17:00まで

※手書き記入で結構です。

※事前申し込み頂いた連絡先に、駐車券を別途お送りいたします。

※当日の取材について、係員の指示に従い所定の場所に駐車・取材してください。

※新型コロナウイルス感染防止のため、来場者全員の氏名記載をお願いします。

※〈別添②〉新型コロナウイルス感染防止対策へのご協力をお願いします。

新型コロナウイルス感染防止対策へのご協力依頼

式典取材にあたり、新型コロナウイルスの感染防止対策として、以下の内容についてご協力をお願い致します。

1. 式典当日、発熱がある場合や具合が悪い場合には、式典取材を控えて頂きますようお願い致します。
2. 会場にお越しになられましたら、速やかに受付にて、出席報告された取材スタッフ全員の「氏名・連絡先」等の確認をしますので、ご協力下さい。
なお、事前申し込みをされていない場合には、全スタッフの「氏名・連絡先」のご記入をお願いいたしますので、ご了承ください。
3. 式典受付時の検温及び消毒液による手指消毒にご協力をお願いします。
なお、検温の結果、式典の取材をご遠慮頂く場合がありますので、ご承知おき下さい。
4. 式典開催日（11月12日）から過去2週間以内に発熱や感冒症状で受診や服薬等をされた方は、式典の取材を控えて頂きますようお願い致します。
5. 集団感染を防ぐため、取材スタッフは最小限の人数でお願い致します。
また、会場においては「3密回避」など感染症拡大防止にご協力下さい。
6. 飛沫感染防止のため、来場時にはマスク着用にご協力をお願い致します。
7. 式典参加後に、発熱などの症状が出ましたら、必ず担当者までご連絡をお願い致します。
8. お手持ちのスマートフォンに、以下QRコードより、新型コロナウイルス接触確認アプリ（略称：COCOA）のインストールをお願い致します。

・Google Play



・App Store



<担当者>

国土交通省

九州地方整備局

有明海沿岸国道事務所 総務課

総務課長 石橋

良晴（電話 0944-74-2930）