

町 勢 要 覽

資 料 編



北海道標津郡
中 標 津 町

中標津町のあゆみ

享和元年

羽太正養、福居芳磨ら標津から標津川沿いに歩いて標茶に出る。タルマップ（現在の市街の川）に泊まる（蝦夷の島踏）

安政4年

標津川沿いの山道（標津 - 斜里間）を幕府の役人視察のため多数通行す（入北記、協和使役、観国録、竹四郎廻浦日記）

明治7年

ライマン、養老牛温泉調査

8年

9月上旬、M・S・ディ中標津地方を三角測量す

22年

植民地選定、中標津地方は「中割原野」「モサ原野」「当幌原野」とよばれた区画の部分

25年

ボンリウルに鮭鱒孵化根室支場中標津事業所創設（俣落30線北4号）

34年

植民地として区画開放される

44年

乾定太郎（徳島県）を団長とする徳静団体の入植により初めて開拓の鍬が俣橋地区に入る

大正2年

炭焼き小屋に子弟7名を收容し、乾定太郎が寺子屋式の学校を始める

3年

中標津駅通所設置（取扱人乾定太郎）

5年

西村武重、養老牛温泉の開発に着手

7年

私立中標津原野教育所開校
上武佐に補助開業医師設置（拓殖医）医師清水賢一郎を採用

8年

中標津原野400戸1,731人の移住者となる

8年

中標津巡査駐在所設置
標津・中標津間道路完成

9年

標津植民地産業組合設立

9年

中標津市街の1条通から4条まで区画整理される

10年

厚床・中標津間道路開通

12年

中標津移住者世話所設置
武佐・開陽地区に乳牛が導入され飼育が始まる

14年

武佐に集乳工場ができる
植民軌道（厚床・中標津間）開通

15年

開陽郵便局開局
中標津市街地戸数31戸となる

大正末期～

昭和初期

経済不況とあいつく害害凶作で離農者続出

昭和2年

中標津市街地に北海道農事試験場根室支場の建設が始まる（またたくまに100戸を数え武佐・開陽をしのぐ内陸地帯随一の活気ある市街を形成する）

3年

標津から中標津・計根別・標茶までバス運行開始

4年

植民軌道根室線にガソリンカー運行開始

5年

武佐郵便局電信電話事務開始

6年

国鉄標津線着工される

7年
6～7年

中標津市街132戸となる
穀物、夏期異常低温により大凶作となり主蓄農業経営の転換をうながす

8年

猛吹雪のため養老牛で児童4名・武佐地区で大人1名・開陽地区で児童2名死亡

9年

中標津駅開駅

11年

標津村役場庁舎の中標津への移転運動起こる

12年

標津線・標茶線全線開通

16年

陸軍計根別に飛行場を建設する

18年

海軍中標津に飛行場を建設する

19年

北海道農業会中標津厚生病院設置

20年

計根別・中標津空襲、兵士1、徴用2名死亡

昭和21年7月

北海道新聞社中標津支局開設
標津村から分村、初代村長坂井同氏、初代議長佐藤甚平氏

11月

中標津消防団発足

12月

第1回農地委員会選挙
村役場計根別支所開設

昭和22年1月

武佐に道立診療所開設
北農経営の計根別厚生診療所開設

4月

村長選挙、無投票で坂井同氏当選

5月

村議会議員選挙2代目議長
亀子卓氏就任

5月

中標津、計根別、武佐、開陽、俣落、俣橋、養老牛に新制中学校開校

10月

中標津営林署開設

昭和23年4月

村長選挙横田俊夫氏2代目
村長に就任

5月

中標津農協設立

6月

計根別農協設立

6月

村立中標津高等学校開校

8月

村議会議員選挙3代目議長
佐藤甚平氏就任

昭和24年3月

北農中標津厚生病院が中標津厚生病院と名称変更

4月

根室生産農業協同組合連合会設立
標津森林組合から森林組合が独立

4月

村立中標津高等学校道立移管

4月

計根別小学校東西竹分校開設

4月

中標津村農業共済組合設立

6月

国民健康保険事業開始

7月

養老牛小中学校移転改築

7月

当幌小学校に中学校併置

9月

有線放送NRK設置

12月

養老牛国育林で下山途中の造林人夫18名が猛吹雪で遭難・5名が死亡

昭和25年1月

町制施行
北海タイムス社中標津支局開設

4月

中標津高等学校計根別分校開校

9月

中標津保健所開設

9月

中標津市街都市計画法に指定

5月

上水道工事に着手
公営住宅初めて建築

11月
12月

中標津電報電話局開局
厚生連計根別診療所町へ移譲

昭和26年11月

社会福祉協議会発足
中標津市街の上水道完成

昭和27年2月

国保養老牛診療所開設
中標津郵便局舎新築移転

3月

十勝沖大地震

4月

有線放送NRK町営に移管
道立中標津畜保健衛生所開設

8月

町長選挙無投票 横田俊夫2期目就任

8月

町議会議員選挙 議長 佐藤甚平氏再任

11月

北海道さけ・ますふ化場根室支場開設

昭和28年8月

中標津高校計根別分校が町立中標津計根別高等学校として独立

10月

阿寒バス中標津・俣落・開陽・武佐・上武佐間運行開始

10月

中標津電報電話局舎が完成

12月

中標津町国民健康保険直営
中標津診療所を開設

12月

道立根室馬鈴薯原種農場設置

昭和29年4月

中標津共同墓地用地内に共同火葬場を建設

7月

国保中標津病院移転開設

7月

国保俣落診療所開設

9月

中標津保育園開園

9月

町役場庁舎移転新築落成

10月

西竹開拓診療所開設

昭和30年4月

道立武佐診療所が町に移管、国保武佐診療所となる

9月

別海村の豊岡・協和両地区編入

9月

国保中標津病院（旧厚生病院）が老朽化により撤去

10月

中標津・俣落・開陽間にバス運行（阿寒バス）

昭和31年3月

標津線で列車転覆 重傷5名、軽負傷24名

4月

町長選挙、尾崎豊氏3代目町長に就任

5月

西竹小中学校開校

5月

財政再建の指定を受ける

5月

国保中標津診療所を国保中標津病院に改める

7月

東西竹分校が西竹小学校の所屬となる

8月

第1回商工まつり開催

8月

町議会議員選挙4代目議長
鎌倉新一氏就任

9月

名誉町民に佐藤甚平氏

昭和32年3月

ジャージ牛導入始まる

8月

北日本航空が海軍飛行場跡を使用し、根室一円の遊覧飛行を行う

10月

町公民館開設

11月

国保開陽診療所開設

12月

協和駅開設

昭和33年6月

計根別酪農協組合発足

10月

農村電話開通

11月

NHK放送局開局

12月

中標津大橋完成

昭和34年1月

計根別小学校西竹分校が若竹小学校に昇格

5月

町立高等酪農学校開校

北日本航空定期飛行開始

昭和35年3月	融雪災害のため3名死亡 (内1名消防士)	7月	阿寒バス中標津出張所開設	8月	町議会議員選挙 5代目議 長樋木秀雄氏就任
8月	中央通り舗装完成		開町20周年		名譽町民に鎌倉新一氏
9月	駅前広場工事完成		中標津空港開港		根室開発幹線、道道釧路・
10月	計根別診療所を一時民間施 設に移転して業務を継続	8月	養老牛青年の家組合設立		中標津線に昇格
12月	中標津小学校校舎完成	9月	株式会社中標津振興公社設 立	10月	中標津郵便局新築落成
	中標津町商工会設立		春別(俵橋)地区国営パイ ロット事業着手	11月	北海道百年記念中標津体育 館落成
昭和36年4月	第2俣落到上水道完成		日本国内航空、中標津ライ ン運航休止		根室農業会館落成
	上標津中学校が計根別中学 校に統合		開陽小学校校舎落成	12月	釧路新聞社中標津支局開設
	計根別診療所を国保中標津 病院計根別分院と改称	11月	西竹小学校校舎落成	昭和44年2月	中標津町商工会館完成
5月	中標津市街地の地番改正条 丁目制の実施		養老牛青年の家完成	4月	中標津東小学校開校
	第2俣落季節保育所開設		開発道路清里・中標津線開 通	9月	町道25線中標津橋完成
8~9月	中標津市街で放火相次ぐ		HBCテレビ中継局開局	10月	標津俵橋大規模草地改良事 業着手
10月	中標津高校新校舎完成	12月	中標津町母子健康センター 開設	12月	道道釧路・中標津線国道 272号線に昇格
12月	NHKテレビ中継局完成	昭和41年1月	計根別中学校落成		武佐・開陽・俣落・養老牛 各診療所休止
	中標津警察署開設	2月	中標津中学校屋体雪害のた め倒壊	昭和45年1月	中標津町自動車学校開校
	協和小学校新築移転		全国町村会から優良町村と して表彰を受ける	3月	農業振興地域整備計画地域 指定となる
昭和37年3月	開陽台観光開発着手		給食センター開所	4月	道議補欠選挙出馬のため尾 崎町長辞任
4月	町営有線放送NRK廃止		計根別など季節保育所がへ き地保育所となって開設、		旭養老牛へき地保育所を養 老牛に統合
5月	財政再建団体の指定解除	4月	旭養老牛へき地保育所が開 設	6月	町長選挙村田雄平氏4代目 町長に就任
6月	計根別季節保育所開設		学校給食全校に実施	7月	標津町外2町し尿処理組合 設立
	中標津児童館完成	5月	横浜航空(株)遊覧飛行事業実 施		町民プール完成
	十勝岳大爆発、養老牛、俣 落、西竹、開陽、武佐方面 に1~2mmの降灰あり	6月	計根別母と子の家落成	12月	中標津東小学校校舎新築落 成
	中標津中学校の新校舎完成	9月	開陽台クレー射撃場完成		俵橋小学校移転並びにへき 地集会所落成
8月	開陽台展望台完成	10月	職業訓練センター落成		町立病院地域センター病院 に指定される
9月	町立自動車学校開設	11月	東7条大橋(木橋)完成	昭和46年1月	計根別児童館落成
	町営乳牛育成牧場事業開始		国営開拓パイロット春別地 区入植開始	4月	当幌中学校が中標津中学校 に統合
10月	新公民館完成	2月	中標津保健所庁舎落成	5月	町有バス運行業務開始
昭和38年2月	中標津機関車駐泊所から出 火ディーゼルカー2両・大 型モーターカー1両を焼失	3月	依橋中学校閉校、中標津中 学校に統合	7月	郷土館開館
3月	町立高等酪農学校閉校	4月	町立中標津計根別高等学校 を中標津農業高等学校に校 名変更	11月	国道272号線全線開通
9月	食肉センター完成	7月	第3回臨時町議会を計根別 で行う		浄化センター落成
10月	開発道路中標津・清里線着 工	8月	横浜航空中標津~札幌間直 行便就航	12月	町立病院に歯科を開設
11月	消防庁舎移転新築完成	9月	国際航空により遊覧飛行開 始	昭和47年1月	国鉄標津線廃止反対住民大 会
	中標津市街大通り舗装工事 完成	10月	開発道道清里・中標津線中 標津地区完成	3月	特別母と子の家落成
12月	根室職安中標津分庁舎新設	11月	中標津高校ラグビー部国体 出場壮行会		西竹開拓診療所休止
昭和39年4月	町長選挙、尾崎豊氏3期目 町長に就任	12月	国保中標津病院新築移転	4月	当幌小学校閉校、第2俣落 小学校閉校
5月	養老牛・開陽・上武佐・西 竹に季節保育所開設		電報電話局舎落成	5月	根室北部消防事務組合設立
8月	町議会議員選挙 議長 鎌 倉新一氏再任		釧路開発建設部中標津出張 所庁舎落成	6月	不定期空の便運行休止する
6~9月	冷湿害発生、農畜産物被害 2億円のぼる	1月	俣落小学校校舎落成	8月	春別パイロット事業竣工
9月	STV中標津中継局完成	3月	計根別小学校校舎屋体落成		町議会議員選挙 6代目議 長大沼善春氏就任
10月	中標津空港整備工事完成	4月	若竹へき地保健福祉館完成	12月	東9条郵便局開局
11月	計根別中学校新築完成		図書館・郷土館開設		当幌研修館落成
	開陽小学校新築完成		町長選挙尾崎豊氏、4期目 町長に就任	昭和48年4月	養老牛温泉街に上水道敷設
	冷害を機に学校給食開始 (計根別、中標津を除く全 小中学校実施)	3月	国保中標津病院を町立中標 津病院に改める	8月	俵橋へき地保育所開設
	町立計根別高校移転新築完 成	4月	上武佐へき地保育所を武佐 に第2俣落へき地保育所を 西竹にそれぞれ統合	9月	中標津空港、道の管理となる
	武佐中学校新築完成、小中 併置校となる		養老牛小中学校校舎落成	10月	名譽町民に児玉由一氏
	根室支庁中標津合同庁舎新 築完成	5月	十勝沖地震発生(16日午前 9時49分)	11月	三笠宮殿下来町
昭和40年3月	三笠宮殿下御一家来町				UHBテレビ、HTBテレ ビ中標津中継局開局
	養老牛・計根別停車場線及 び中標津空港線道道昇格			12月	東西竹へき地保健福祉館落 成
4月	武佐小・中併置校となる				計根別地区営農用水施設完 成
5月	俣落季節保育所開設			昭和49年2月	西竹へき地保健福祉館開館

4月	下水道事業着工	11月	依橋生活館落成	8月	町議会議員選挙 9代目議
5月	町民の森植樹祭	12月	町内バス運行開始		長徳田康二氏就任
6月	町長選挙 村田雄平氏 2期 目町長に就任	昭和55年 1月	中標津青少年会館落成		人口22,000人目町民へ記念 品贈呈
7月	中標津町外 2町葬斎組合設 立	3月	計根別診療所休止	9月	町長選挙無投票、進藤松吉 氏 2期目に就任
8月	商工観光まつりをなかしべ つ観光まつりに名称を変更 して開催	4月	計根別幼稚園開園		ミルクボール場オープン式
10月	日本近距離航空就航	5月	Y S 11型機就航	11月	東京中標津会発会
	北海道家畜改良事業団道東 事業所完成	7月	根室支庁税務出張所廃止	昭和64年 1月	天皇崩御
11月	21線東橋完成	8月	商工会館、協同福祉施設落成	平成元年 1月	新元号「平成」となる
12月	開陽へき地保健福祉館開館	10月	町議会議員選挙、8代目議 長菊池養之助氏	4月	名誉町民に大沼善春氏
昭和50年 1月	北見統計情報事務所庁舎新 築完成	昭和56年 3月	国勢調査で、人口21,187人 に	7月	J R 標津線廃止お別れ式
5月	老人憩いの家開園(福寿園)	6月	中標津役場庁舎完成	11月	代替バス運行出発式
7月	白樺斎場火入	7月	道立馬鈴薯原種農場閉場、 町立として発足	平成 2年 1月	新空港供用開始
8月	開町30周年	8月	町史刊行	11月	中標津小学校校舎引越
9月	根室管内乳牛10万頭突破記 念式典	9月	Y S 11型 2 便化		札幌中標津会発会
10月	町営野球場オープン	12月	豪雨、台風相次ぐ(道路、 河川などに被害)	平成 2年 1月	シルバースポーツセンター オープン
12月	北進台展望台落成	昭和57年 2月	8,000万円盗難事件発生	3月	定例会吹雪のため出席議員 定数に達せず延会
昭和51年 1月	公設地方卸売市場開設	4月	計根別幼稚園落成式	5月	母子通園センター開園
2月	大規模さけ・ます孵化場養 老牛に完成	5月	丸山小学校開校	7月	「降雹」直径 4センチ、車、 住宅、農作物に大被害
3月	武佐へき地保健福祉館落成	9月	町長選挙村田雄平氏 4 選就 任	10月	中標津空港東京ジェット直 行便就航
5月	第 1 回冬まつり	10月	計根別公民館オープン(福 祉センター)	8月	中標津高校甲子園初出場
6月	上標津小学校閉校	12月	中標津町自動車学校落成	10月	中標津高校野球部に初の町 栄誉賞授与
8月	中標津町老人福祉センター 落成	昭和58年 1月	丸山小学校校舎落成	11月	計根別市街地の字名地番改 正
9月	計根別コミュニティセンタ ー落成	3月	助役 2 人制となる	平成 3年 3月	国勢調査で人口21,900人に
10月	根室北部消防事務組合本部 標津町から移転	4月	Y S 11型旅客機中標津空港 付近で墜落、火災及び死者 なし	4月	中標津空港から韓国ツア ー・チャーター便初飛行
11月	町議会議員選挙 7 代目議 長菅原栄氏就任	7月	東京事務所開設	平成 3年 4月	中標津小学校改築落成
昭和52年 3月	町立歯科診療所落成	8月	郷土館分館(旧農試陳列館) 開館	7月	交通センター供用開始
7月	清掃センター火入	12月	養老牛野外スポーツ林で小 学校 1 年生が行方不明	8月	「空とみどりの交流都市」第 4 期総合発展計画スタート
8月	中標津中学校吹奏楽部全国 大会出場決定	昭和59年 1月	消防庁舎開庁式	10月	町立保育園新築落成
9月	中標津小学校吹奏楽部全国 大会出場決定	8月	学校給食センター落成	11月	川崎市と都市間交流、保養 所契約締結
11月	養老牛へき地保育所福祉館 開館	12月	町議会議員選挙議長菊池養 之助氏再任	平成 4年 4月	在宅介護支援センター、緊 急通報システム供用開始
昭和53年 3月	協和小学校閉校	1月	道議補欠選挙出馬のため村 田町長辞任	5月	中標津町観光客入り込み30 万人を突破
7月	緑ヶ丘森林公園開園	9月	町長選挙進藤松吉氏 5 代目 町長に就任	6月	初のビザ無し渡航、4 島民 19 人来町
8月	町営テニスコートオープン	12月	Y S 機千歳線就航	7月	ねたきり老人入浴サービス 開始
9月	自衛隊連絡事務所開所	昭和60年 3月	道議補欠選挙で村田雄平氏 当選	8月	産業廃棄物処理場落成
11月	北海道さけ・ます孵化場中 標津事業所施設落成	4月	東中になかよし児童館オー プン	9月	空港アクセス道路コスモス の里づくり
昭和54年 1月	上武佐農村研修所落成	5月	中標津高校定時制課程開課	10月	グアム大学と交流
2月	中標津農村研修所完成	7月	下水道供用開始、終末処理 場完成	11月	川崎市と友好都市締結
3月	人口20,000人突破	8月	北海道さけ・ますふ化場計 根別事業場落成	平成 5年 1月	町議会議員選挙(無投票)
昭和55年 3月	豊岡小学校閉校	9月	養老牛青年の家廃止	2月	町長選挙・6代目に新出賣 氏就任
4月	広陵中学校閉校	10月	国勢調査で人口21,675人に	3月	文化体育振興協会設立
6月	町長選挙村田雄平氏無投票 3 期目町長に就任	11月	公設地方卸売市場落成	4月	温水プール落成
7月	養老牛野外スポーツ林オー プン	12月	全日本一輪車マラソン大会 第 2 俣落西竹地区農事集會 所落成	5月	丸山スカイプロムナード完 成
10月	俣落小中学校校舎・体育館 落成	昭和61年 2月	保健センター開所	6月	釧路沖地震発生、町内住宅、 商店等に大きな被害
11月	東児童館オープン	3月	若竹小学校改築落成	7月	西町にわんぱく児童館落成
昭和56年 1月	釧路土木現業所中標津出張 所新築	4月	皇太子殿下・同妃殿下行啓	8月	武道館落成
2月	泉保育園開園	5月	中標津空港から根室市へ	9月	地域共同作業所「森の家」 開所
3月	名誉町民に尾崎豊氏	6月	畜産食品加工研修センター 落成式	10月	中標津 - 東京中型ジェット 機就航
4月	中標津農業高校全日制とな る	7月	計根別郵便局落成	11月	泉運動広場完成
7月	北海道農業開発公社根室支 所落成	8月	デイ・サービスセンター開所	平成 5年 1月	中標津高等学校校舎改築落 成
10月	中標津食肉センター操業開 始	9月	りんどう園落成式		
11月	東児童館オープン	10月	協和へき地保育所開所		
昭和57年 1月	近隣公園オープン				

12月	国道 272号バイパス完成	11月	町営球場に夜間照明施設を設置	11月	羅臼町と合併の可否を問う住民投票・反対6割に
平成6年5月	東経145°子午線にモニユメントを設置	平成11年3月	計根別幼稚園に統合のため計根別へき地保育所閉所		中標津高校合唱部全国大会で金賞受賞
6月	正美公園完成	4月	新町立病院オ - プン	12月	人口24,000人に
	中標津と韓国扶餘市の両口 - タリークラブが姉妹都市提携調印	6月	計根別市街地区の下水道供用開始		西澤町長、羅臼町との合併を正式に断念
9月	中標津町交流センターオープン	7月	武佐郵便局廃局し、簡易郵便局に	平成17年3月	養老牛・西竹中学校閉校
	森林公園パークゴルフ場完成	9月	計根別児童会館オ - プン	5月	道立ゆめの森公園の来園者が百万人を突破
10月	北海道東方沖地震発生マグニチュード 8.1震度 6 の烈震に見舞われ甚大な被害(重症5名・軽傷112名・被害総額約95億円)	平成12年2月	「青少年の命を守る住民大会」開催	7月	市外局番が「01537」から「0153」に変更される
11月	正美公園パークゴルフ場完成	3月	99ツール北海道国際大会第2ステージ開催		東武サウスヒルズ オープン
12月	国道 272号釧路・中標津間、地域高規格道路計画路線に指定道根室・中標津間候補路線に選ばれる	平成12年2月	法務局中標津出張所開庁	10月	総合文化会館オープン10周年
平成7年1月	公民館地震災害により取り壊す	3月	中標津経済センター完成	平成18年2月	国勢調査で人口23,792人に
3月	中標津営林署が標津営林署に統合、中標津森林管理センターとしてスタート	4月	介護保険法スタート		字中標津地域の字名地番改正の実施
5月	緑ヶ丘森林公園と正美公園にパークゴルフ場オープン	7月	道立「ゆめの森公園」一部オープン	3月	若竹小学校・俣落中学校閉校
6月	開陽台、旧展望台に替わり開陽台展望館が完成	8月	「なかしべつ観光まつり」を「なかしべつ夏祭り」に変更	4月	町有施設の指定管理者制度開始
7月	開町50年、空港開港30年、総合文化会館落成記念式典を挙行	9月	町議会議員選挙、11代目議長 西澤雄一氏就任	7月	東京中標津線利用者150万人突破
10月	国勢調査で人口22,326人に	10月	町長選挙 新出實氏3期目就任	8月	第50回なかしべつ夏祭り開催
12月	老人いこいの家「福寿園」閉園	11月	情報公開制度開始	11月	大地みらい信用金庫中標津支店が新店舗に移転新築
平成8年2月	3代目中標津大橋が供用開始	平成13年1月	国勢調査で人口23,179人に	平成19年6月	中標津農業高校校舎増改築完成
4月	中標津高等養護学校が開校	3月	中標津農業高校校舎増改築完成		明生地区に、にこここ児童館落成
7月	農業委員会選挙(24年ぶり)	4月	開陽中学校閉校	7月	ラグビー日本代表候補が町運動公園で強化合宿を行う
8月	町議会議員選挙、10代目議長西根辰美氏就任	7月	養老牛浄化センター - 供用開始	10月	雪印乳業(株)なかしべつ新工場竣工
9月	町長選挙無投票、新出實氏2期目就任	10月	第5期総合発展計画スタート		上武佐地区の北村家住宅主屋(旧土田旅館)が当町初の登録有形文化財(建造物)に選ばれる
12月	住民票の写しと印鑑登録証明書の自動交付機を総合文化会館に設置	平成14年1月	馬鈴薯原種農場農協へ移管	平成20年4月	中標津空港ターミナル リニューアルオープン
平成9年3月	中央交番開所	3月	馬鈴薯原種農場農協へ移管		フクハラ中標津店 オープン
4月	中標津空港滑走路2,000mに延長供用開始	11月	馬鈴薯原種農場農協へ移管	5月	第59回北海道植樹祭inなかしべつが開催される
6月	中標津空港2,000m滑走路供用開始記念シンガポールチャーター便運行	平成15年4月	「きれいな街にする条例」を可決	6月	運動公園第2球技場供用開始
7月	名誉町民に村田雄平氏	3月	中標津警察署新庁舎が完成	8月	F Mなかしべつ放送開局
12月	中標津 - 東京線2便化	11月	ごみ最終処分場(当幌地区)完成	9月	8代目町長に小林実氏就任
平成10年1月	「蛙意匠の土器」中標津町指定文化財第1号に	平成15年4月	総合福祉センター「プラットフォーム」がオープン		議長に萬和男氏再任
2月	中標津空港の年間利用客が20万人突破	9月	道立根創農業試験場の新庁舎が完成	12月	ラグビー日本代表の遠藤幸祐選手に町長表彰を授与
4月	中標津町都市計画マスタープランスタート	12月	27年ぶりにごみ料金改定	平成21年6月	東京農業大学生産物産業学部と相互協力協定を調印
8月	資源ゴミの分別回収始まる	9月	中標津郵便局が新事務所に移転新築		映画「釣りバカ日誌20ファイナル」のロケが当町を含む道東で行われる
10月	中標津総合在宅ケアセンターがオープン	12月	運動公園のスケートリンクオープン	7月	第1回なかしべつ330°開陽台マラソン開催
	「翔の広場」公衆トイレがグットトイレ10(全国)を受賞	平成16年3月	羅臼町との「飛び地合併」を目指し法定合併協議会設置	8月	北海道銀行中標津支店オープン
		7月	丸山小学校バレーボール少年団全国大会準優勝	12月	計根別駐在所移転新築
		8月	北海道立水産孵化場道東支場設置		
		10月	町長・町議会議員選挙で7代目町長に西澤雄一氏、12代目議長に萬和男氏就任		
			複合商業施設「フレスポ中標津」オープン		
			1万世帯突破		

位置・気象



位置・面積

位 置	東 経 144度58分18秒	北 緯 43度33分17秒	面 積	6 8 4.9 8 km ²
-----	----------------	---------------	-----	---------------------------

各年季節・気象調査

(根釧農業試験場)

年 次	最深積雪 cm	根 雪 始 月 日	根雪終日 月 日	根雪期間 日	土壌凍結 深度 cm	耕 鋤 始 月 日	晩 霜 日 月 日	初 霜 日 月 日	無 霜 日 期 間 日	最低気温 1~12月	最高気温 1~12月	年間真冬 1~12月 日数	年間真夏 1~12月 日数
12	93	12.11.16	4.12	140	9	5.11	5.1	10.14	165	- 24.4	32.8	86	3
13	66	13.11.30	4.5	127	23	5.14	5.3	9.23	142	- 27.8	30.9	90	1
14	103	14.11.27	4.6	138	26	5.7	6.26	10.15	110	- 22.4	30.2	62	1
15	69	15.12.16	4.14	121	28	5.12	6.6	10.4	119	- 23.4	27.4	70	0
16	109	16.12. 5	4.15	132	12	5.6	5.26	10.14	140	- 21.7	32.3	62	9
17	83	17.12.10	4.16	133	13	5.10	5.14	9.27	135	- 23.4	31.8	71	4
18	65	18.12. 7	4.22	120	7	5.9	5.25	10.14	141	- 23.6	32.6	53	2
19	53	19.12.29	4.6	77	25	5.8	5.28	10.14	138	- 19.6	35.2	47	7
20	31	20.12.11	3.15	113	45	5.2	5.17	10.13	148	- 21.9	29.5	58	0

土壌凍結深度は2月20日測定値

各年月別平均気象調査

(根釧農業試験場)

年 次	月 別 平 均 気 温 ()												降 水 量 (mm)			日 照 時 間 (時間)			農耕期間 中の積算 温度5月 ~9月
	1	2	3	4	5	6	7	8	9	10	11	12	年 間 数	5月~10月期間		年 間 数	5月~10月期間		
														総 数	1ヶ月 最大 時		総 数	1ヶ月 最大 時	
平成11	-6.4	-7.7	-4.6	3.0	8.5	14.4	16.6	21.9	17.1	9.5	2.9	-5.4	1,107	786	206	1,744	792	180	2,401
12	-7.7	-10.5	-3.8	2.8	9.4	13.5	18.7	19.6	16.3	9.1	0.5	-6.6	1,293	689	239	1,594	663	192	2,374
13	-9.6	-11.8	-4.4	5.0	8.2	13.3	15.9	16.6	13.9	8.7	2.1	-7.4	975	686	214	1,638	674	148	2,081
14	-6.7	-6.2	-2.0	5.5	9.7	11.7	16.0	15.8	14.9	9.6	1.2	-7.3	1,282	885	235	1,670	667	174	2,088
15	-8.5	-9.6	-3.5	3.9	8.9	12.9	13.4	16.8	14.4	9.4	3.0	-3.9	1,333	955	243	1,601	676	169	2,034
16	-6.9	-5.9	-3.6	2.7	10.1	15.0	18.1	19.3	16.0	9.7	4.4	-5.6	1,006	502	157	1,773	714	153	2,405
17	-7.9	-8.4	-4.0	3.3	6.7	14.6	15.6	20.4	16.3	10.6	2.9	-4.3	995	562	185	1,692	553	156	2,253
18	-7.9	-6.6	-1.3	1.9	9.6	12.4	16.2	21.3	15.8	9.3	4.5	-4.4	1,329	648	184	1,672	633	219	2,304
19	-6.8	-5.7	-2.3	2.9	8.6	15.5	15.1	20.5	16.2	9.7	1.8	-3.4	1,053	699	282	1,911	722	181	2,325
20	-8.9	-6.8	0.6	4.6	9.1	13.6	17.7	18.3	16.6	10.4	2.3	-2.4	775	515	171	1,793	660	173	2,306


人口の動態及び婚姻等



(生 活 課)

年 次	人 口	自 然 動 態		社 会 動 態		その他増減	死 産	婚 姻	離 婚
		出 生	死 亡	転 入	転 出				
平成11年	23,194	248	140	1,306	1,218	5	8	155	47
12年	23,436	254	106	1,306	1,217	5	13	138	52
13年	23,681	279	126	1,312	1,225	5	6	184	75
14年	23,794	275	150	1,319	1,339	8	10	174	70
15年	23,846	251	180	1,296	1,310	- 5	8	180	86
16年	24,046	280	160	1,388	1,294	- 14	5	164	71
17年	24,118	242	151	1,274	1,288	- 5	11	159	71
18年	24,148	269	146	1,261	1,354	0	11	154	80
19年	24,165	269	170	1,252	1,336	2	4	161	92
20年	24,180	225	181	1,212	1,254	13	12	141	63

人口



人口の推移

■は国勢調査結果それ以外は住民基本台帳世帯数・人口 12月末

年次	世帯数	人口		
		男	女	総数
昭和25	2,102	5,863	5,706	11,569
26	2,249	6,051	5,908	11,959
27	2,293	6,190	6,059	12,249
28	2,375	6,446	6,239	12,685
29	2,479	6,717	6,389	13,106
30	2,444	6,927	6,639	13,566
30	2,598	7,132	6,719	13,851
31	2,678	6,998	6,750	13,748
32	2,909	7,393	7,000	14,393
33	3,026	7,597	7,288	14,885
34	3,151	7,797	7,501	15,298
35	2,971	7,496	7,286	14,782
35	3,283	8,066	7,675	15,741
36	3,351	8,157	7,761	15,918
37	3,374	8,128	7,711	15,839
38	3,434	8,116	7,777	15,893
39	3,494	7,960	7,704	15,664
40	3,880	7,955	7,763	15,718
40	3,517	8,076	7,843	15,919
41	3,574	8,059	7,825	15,884
42	4,044	8,488	8,083	16,571
43	4,177	8,671	8,252	16,923
44	4,239	8,728	8,324	17,052
45	4,779	8,574	8,516	17,090
45	4,448	8,999	8,491	17,490
46	4,592	9,139	8,608	17,747
47	4,774	9,273	8,794	18,067
48	4,959	9,480	9,020	18,500
49	5,106	9,575	9,106	18,681
50	5,673	9,436	9,493	18,929
50	5,299	9,744	9,303	19,047
51	5,672	9,919	9,624	19,543
52	6,026	10,068	9,933	20,001
53	6,182	10,402	10,165	20,567
54	6,362	10,604	10,418	21,022

年次	世帯数	人口		
		男	女	総数
昭和55	6,884	10,634	10,553	21,187
55	6,502	10,688	10,530	21,218
56	6,663	10,917	10,722	21,639
57	6,757	10,920	10,791	21,711
58	6,792	10,811	10,882	21,693
59	6,856	10,802	10,887	21,689
60	7,073	10,735	10,940	21,675
60	6,920	10,807	10,909	21,716
61	7,100	10,808	10,925	21,733
62	7,192	10,868	11,041	21,909
63	7,358	10,929	11,111	22,040
平成1	7,432	10,920	11,088	22,008
2	7,529	10,772	11,128	21,900
2	7,543	10,937	11,110	22,047
3	7,668	10,965	11,148	22,113
4	7,828	11,000	11,190	22,190
5	7,995	11,023	11,226	22,249
6	8,207	11,095	11,359	22,454
7	8,276	11,063	11,263	22,326
7	8,379	11,168	11,406	22,574
8	8,598	11,270	11,510	22,780
9	8,986	11,331	11,598	22,929
10	8,986	11,324	11,669	22,993
11	9,185	11,422	11,772	23,194
12	9,138	11,364	11,815	23,179
12	9,410	11,523	11,913	23,436
13	9,613	11,659	12,022	23,681
14	9,799	11,688	12,106	23,794
15	9,903	11,720	12,126	23,846
16	10,060	11,839	12,207	24,046
17	9,744	11,681	12,111	23,792
17	10,156	11,844	12,274	24,118
18	10,236	11,823	12,325	24,148
19	10,331	11,829	12,336	24,165
20	10,413	11,808	12,372	24,180
21	10,500	11,807	12,345	24,152

年齢別人口の推移

(国勢調査)

年次	世帯数	人口(総数)			
		0~14歳	15~64歳	65歳以上	年齢不詳
昭和50年(1975)	18,929	5,313	12,590	1,026	
昭和55年(1980)	21,187	5,675	14,242	1,270	
昭和60年(1985)	21,675	5,577	14,536	1,562	
平成2年(1990)	21,900	4,905	14,977	2,018	
平成7年(1995)	22,326	4,309	15,494	2,523	
平成12年(2000)	23,179	3,927	15,935	3,293	24
平成17年(2005)	23,792	3,834	15,951	4,005	2

人口集中地区の概要

(国勢調査)

年次	町	人口(人・%)			面積(km ²)	人口密度(人・km ²)
		町全域	集中地区	町全域比		
昭和55年	町全域	21,187	684.55	31.0		
	集中地区	10,422	2.70	3,867		
	町全域比	49.3	0.4	-		
60年	町全域	21,675	684.55	31.0		
	集中地区	9,909	2.80	3,539		
	町全域比	45.7	0.4	-		
平成2年	町全域	21,900	685.06	32.0		
	集中地区	9,567	2.90	3,299		
	町全域比	43.7	0.4	-		
7年	町全域	22,326	685.06	32.6		
	集中地区	10,536	3.15	3,344.8		
	町全域比	47.2	0.5	-		
12年	町全域	23,179	684.98	33.8		
	集中地区	9,988	3.10	3,221.9		
	町全域比	43.1	0.5	-		
17年	町全域	23,792	684.98	34.7		
	集中地区	10,112	3.18	3,179.9		
	町全域比	42.5	0.5	-		

地域別人口と世帯の推移


(国勢調査)

区 分	平成 7 年				平成 12 年				平成 17 年			
	世帯数	人 口	世 帯 当 り 人 口	人口の 比 率	世帯数	人 口	世 帯 当 り 人 口	人口の 比 率	世帯数	人 口	世 帯 当 り 人 口	人口の 比 率
中 標 津 地 区	7,675	20,453	2.66	91.61	8,545	21,429	2.51	92.45	9,163	22,125	2.41	92.99
中 標 津 市 街	6,884	17,692	2.57	79.24	7,765	18,899	2.43	81.54	8,413	19,675	2.34	82.70
中 標 津 近 郊	321	914	2.85	4.09	289	793	2.74	3.42	279	878	3.15	3.69
依 橋	115	439	3.82	1.97	136	444	3.26	1.92	115	381	3.31	1.60
武 佐	106	351	3.31	1.57	91	326	3.58	1.41	91	303	3.33	1.27
開 陽	53	201	3.79	0.90	54	189	3.50	0.82	53	174	3.28	0.73
俣 落	66	302	4.58	1.35	62	211	3.40	0.91	60	193	3.22	0.81
第 二 俣 落	34	165	4.85	0.74	35	155	4.43	0.67	39	147	3.77	0.62
当 幌	45	168	3.73	0.75	67	203	3.03	0.88	67	185	2.76	0.78
豊 岡	21	97	4.62	0.43	21	89	4.24	0.38	21	72	3.43	0.30
協 和	30	124	4.13	0.56	25	120	4.80	0.52	25	117	4.68	0.49
計 根 別 地 区	601	1,873	3.12	8.39	593	1,750	2.95	7.55	581	1,667	2.87	7.01
計 根 別 市 街	344	896	2.60	4.01	345	869	2.52	3.75	334	813	2.43	3.42
計 根 別 近 郊	42	174	4.14	0.78	39	157	4.03	0.68	41	166	4.05	0.70
西 竹	90	355	3.94	1.59	82	313	3.82	1.35	88	304	3.45	1.28
養 老 牛	88	313	3.56	1.40	87	295	3.39	1.27	82	273	3.33	1.15
上 標 津	37	135	3.65	0.60	40	116	2.90	0.50	36	111	3.08	0.47
合 計	8,276	22,326	2.70	100.00	9,138	23,179	2.54	100.00	9,744	23,792	2.44	100.00

産業別就業人口

(国勢調査)

区 分	昭和50年	昭和55年	昭和60年	平成 2 年	平成 7 年	平成12年	平成17年
	就業者数	就業者数	就業者数	就業者数	就業者数	就業者数	就業者数
第 1 次 産 業	2,035	1,972	1,805	1,703	1,600	1,618	1,511
農 業	1,737	1,664	1,518	1,476	1,362	1,424	1,428
林 業	280	288	256	191	196	166	54
水 産 業	18	20	31	36	42	28	29
第 2 次 産 業	2,199	2,739	2,490	2,748	3,116	2,926	2,621
鉱 業	31	55	33	48	47	43	25
建 設 業	1,331	1,852	1,648	1,816	2,237	2,169	1,827
製 造 業	837	832	809	884	832	714	769
第 3 次 産 業	4,916	5,724	6,273	6,836	7,454	8,110	8,575
卸 小 売 業	1,953	2,393	2,573	2,659	2,875	3,043	3,369
金 融 保 険 業	181	219	261	292	284	252	222
不 動 産 業	24	28	36	120	34	35	35
運 輸 通 信 業	591	637	683	625	616	692	608
電 気 ガ ス	53	87	82	75	94	80	72
サ ー ビ ス 業	1,845	2,058	2,289	2,726	3,162	3,606	3,859
公 務	269	302	349	339	389	402	410
そ の 他	16	1	14	3	10	17	9
総 数	9,166	10,436	10,582	11,290	12,180	12,671	12,716



産業・経済



事業所(民営事業所)統計調査結果

(事業所・企業統計調査)

	事業所数				従業者数			
	平成11年	平成13年	平成16年	平成18年	平成11年	平成13年	平成16年	平成18年
第1次産業	10	13	13	32	126	146	176	290
第2次産業	215	215	204	205	2,474	2,455	2,163	2,064
鉱業	7	4	2	3	35	23	6	20
建設業	161	158	154	151	1,863	1,810	1,568	1,490
製造業	47	53	48	51	576	622	589	554
第3次産業	1,187	1,236	1,220	1,241	7,329	7,774	7,853	8,289
卸売業・小売業	642	652	404	411	3,789	3,815	2,850	3,042
金融・保険業	44	40	43	37	300	283	290	276
不動産業	103	95	82	81	130	156	145	133
運輸・通信業	35	40	39	40	557	577	620	597
電気・ガス 水道熱供給業	4	3	3	3	60	53	49	53
サービス業	359	406	649	669	2,493	2,890	3,899	4,188
総数	1,412	1,464	1,437	1,478	9,929	10,375	10,192	10,643

飲食店の分類について、平成13年調査までは卸売業・小売業に分類されていましたが、平成16年調査からはサービス業に分類されています。

産業別商店数・常時従業員数・年間商品販売額

(商業統計調査)

区分	平成9年			平成11年			平成14年			平成16年			平成19年			
	商店数	常時従業員数	年間販売額(万円)	商店数	常時従業員数	年間販売額(万円)	商店数	常時従業員数	年間販売額(万円)	商店数	常時従業員数	年間販売額(万円)	商店数	常時従業員数	年間販売額(万円)	
総数	372	2,593	14,655,314	406	2,876	9,788,786	411	3,003	10,773,721	403	2,844	10,804,926	399	2,830	10,913,549	
卸売業	59	423	9,147,392	73	549	4,642,604	82	555	5,471,090	87	522	5,434,313	88	495	5,145,800	
小売業	313	2,170	5,507,922	333	2,327	5,146,182	329	2,448	5,302,631	316	2,322	5,370,613	311	2,335	5,767,749	
小売業の内訳	各種商品小売業	2	X	X	1	X	X	2	(99)X	(177,713)X	2	67	X	2	37	X
	織物・衣服 身まわり品・小売業	42	144	276,059	41	148	241,300	41	128	179,952	40	142	X	38	152	215,715
	飲食料品小売業	84	473	729,580	93	764	1,415,700	90	792	1,506,090	89	785	1,381,601	88	911	1,506,055
	自動車 自転車小売業	42	246	899,110	44	281	933,900	42	289	815,612	40	256	674,653	34	212	550,491
	家具・建具 じゅう器・小売業	29	X	X	26	118	X	30	129	(302,735)X	26	109	210,537	28	129	201,885
	その他の小売業	114	923	2,335,010	128	953	2,091,100	124	1,011	2,320,529	119	963	2,779,720	121	894	X

産業別製造事業所数

単位：件 人 万円 工業統計調査(平成19年12月31日現在)

区分	総数	食料品	木材・木製品	家具・装備品	出版・印刷 同 関連	窯業・ 土石製品	その他
事業所数	31	9	7	1	4	6	4
従業者数	476	190	112	8	66	65	35
製造品出荷額	1,027,239	594,177	X	X	49,116	162,587	X





農家戸数・農家人口・専兼業数

(農業センサス)

区分 年	専兼業別農家数(戸)				農業世帯員数(人)			
	農家総数	専業	兼業		農業世帯員総数	1戸当り農業世帯員数	農業従事者世帯員数	基幹的農業従事者世帯員数
			第1種	第2種				
昭和45年	721	578	104	39	3,568	4.9	2,143	1,551
50年	625	520	67	38	2,979	4.8	1,804	1,452
55年	572	481	62	29	2,816	4.9	1,759	1,381
60年	511	437	67	7	2,574	5.0	1,624	1,363
平成2年	481	417	57	7	2,442	5.1	1,495	1,241
7年	444	373	58	13	2,179	4.9	1,319	1,108
12年	390	322	64	4	1,929	4.9	1,316	1,055
17年	370	288	78	4	1,788	4.8	1,208	1,038

基幹的農業従業者世帯員数とは、年間150日以上農業に従事した世帯員である。

経営耕地規模別農家戸数


(農業センサス)

年	総農家数	例外規定	1ha未満	1～10ha	10～20ha	20～30ha	30～40ha	40～50ha	50～100ha	100ha以上
昭和55年	572	3	3	20	31	117	398			
60年	511	0	1	11	24	59	416			
平成2年	481	0	0	8	14	34	107	141	177	
7年	444	0	1	6	14	24	60	124	215	
12年	390	1	1	6	5	6	38	82	251	
17年	370	0	2	10	3	5	100		235	15

乳肉用牛飼養戸数と頭数

(畜産統計)

年	乳用牛		肉用牛		
	飼養戸数	飼養頭数	飼養戸数	飼養頭数	内乳用種
13年	380	38,500	50	4,950	4,500
14年	370	38,800	40	4,450	3,700
15年	360	38,500	40	4,380	3,620
16年	356	39,000	34	4,000	3,400
17年	348	39,400	36	4,350	3,520
18年	341	41,300	42	5,190	4,280



生乳生産量と農業粗生産額

単位：百万円(農林水産統計)

年	生乳		畜産				耕種			合計
	生産量(t)	額	肉用牛	乳用牛	その他	計	いも類	その他	計	
平成13年	162,801	12,110	190	14,650	40	14,880	340	340	680	15,560
14年	171,891	12,720	200	15,390	50	15,640	360	320	680	16,320
15年	172,946	12,800	370	15,650	40	16,060	370	290	660	16,720
16年	175,206	12,970	520	16,040	50	16,610	420	460	880	17,490
17年	176,795	12,910	700	16,330	50	17,080	410	380	790	17,870
18年	174,905	12,420	760	15,650	70	16,480	420	490	910	17,390

町営牧場預託牛の推移

(農林課)

年度	延放牧頭数(頭)	1日当り頭数(頭)	放牧期間(日)
平成13	144,841	985	147
平成14	152,258	1,080	141
平成15	138,358	935	148
平成16	156,729	1,052	149
平成17	145,409	982	148
平成18	131,994	863	153
平成19	122,221	783	156
平成20	139,326	981	142

主要作物作付面積・収穫量

単位：ha・kg・t（農林水産統計）

区分	牧 草		デントコーン		て ん 菜		馬 鈴 薯		夏だいこん		ブロッコリー	
	作付面積	収穫量	作付面積	収穫量	作付面積	収穫量	作付面積	収穫量	作付面積	収穫量	作付面積	収穫量
平成11年	23,200	834,800	88	4,640	164	8,460	610	20,900	41	2,000		
12年	23,300	863,500	92	4,810	145	6,480	549	16,300	56	2,710		
13年	23,300	790,500	113	6,150	137	6,340	525	17,000	58	2,890		
14年	23,300	791,800	110	5,190	111	5,030	568	18,100	66	3,320		
15年	23,300	769,700	116	5,890	127	6,100	537	17,900	70	3,180	7	41
16年	23,300	872,600	133	7,920	123	7,580	506	17,700	73	3,680	20	158
17年	23,400	858,300	140	7,920	128	6,970	485	16,400	77	3,980	22	201
18年	23,200	844,100	333	15,300	145	6,950	469	14,700	78	3,630	29	242

森林面積・蓄積量

平成20年度（北海道林業統計）

所 有 者	森 林 面 積 ha				蓄 積 量 千m ³			人工林率%
	天 然 林	人 工 林	そ の 他	計	針 葉 林	広 葉 林	計	
国 有 林	12,241	12,022	1,220	25,484	953	1,061	2,013	47.17
町 有 林	1,358	1,989	152	3,499	310	119	429	56.84
民 有 林	2,073	1,891	313	4,277	456	201	657	44.21


さけ・ますふ化事業の状況

（単位：千尾）

放流尾数 魚種	平成16年	平成17年	平成18年	平成19年	平成20年
さ け	33,180	36,147	34,558	33,864	37,047
カラフトマス	4,613	5,745			4,530
サクラマス	300	150	27	122	240
合 計	38,093	42,042	34,585	33,986	41,817

北海道立水産孵化場道東支場

資料提供：根室管内さけ・ます増殖事業協会、(独)水産総合研究センターさけますセンター根室事業所



町内バス 中標津町内線 (阿寒バス)

年 度	車 両 数	営 業 料 数 km	停 留 所	総利用者数 人	1 日 平 均 利用者数
平成11	2	80,292	43	67,663	186.4
12	2	80,071	43	65,757	181.1
13	2	79,630	43	57,825	159.3
14	2	80,072	43	63,289	174.3
15	2	79,806	43	65,670	180.9
16	2	79,805	43	62,795	173.2
17	2	81,836	43	61,159	168.7
18	2	83,933	43	65,935	181.9
19	2	83,984	43	65,224	179.9
20	2	84,140	43	65,997	182.0

町有バス 俣落線、武佐線、養老牛線 (生活課)


年 度	車 両 数	営 業 料 数 km	総利用者数 人	1 日 平 均 利用者数
平成11	4	116,938	22,254	76
12	4	116,542	20,791	71
13	4	115,222	15,010	51
14	4	114,956	12,947	44
15	4	115,749	11,873	41
16	4	116,145	8,258	28
17	4	116,145	6,787	23
18	4	116,145	6,442	22
19	4	109,750	6,577	24
20	4	119,833	6,604	24

中標津空港利用状況 (空港対策室)

年 度	札 幌 便	東 京 便	合 計	
	搭 乗 者 数	搭 乗 者 数	搭 乗 者 数	
平成 5	101,617	66,018	167,635	
6	106,224	71,346	177,570	
7	112,059	78,835	190,894	
8	109,221	84,721	193,942	滑走路延長(2,000m)
9	108,868	112,507	221,375	東京便通年2便化
10	110,814	148,023	258,837	
11	110,007	127,809	237,816	
12	102,912	110,352	213,264	
13	107,150	120,205	227,355	札幌便臨時増便
14	112,818	104,830	217,648	札幌便通年3便化・東京便減便
15	113,662	92,477	206,139	
16	114,587	94,791	209,378	札幌便増便(4~11月)
17	115,304	106,492	221,796	
18	110,860	96,921	207,781	札幌通年4便化
19	106,129	92,191	198,320	
20	82,865	92,527	175,392	札幌便減便・空港ターミナルビル増改築完成、供用開始

中標津町観光入込客数 (経済振興課)

年 度	入 込 総 数	内 宿 泊 客 数
平成10	404,800	66,700
11	373,100	65,200
12	373,500	47,100
13	391,600	43,000
14	422,300	40,400
15	447,600	42,800
16	425,000	47,400
17	430,600	52,000
18	439,900	49,200
19	428,800	44,800
20	417,700	41,200



建設・水道



道路の状況

(管理課)

道路種別	総数		舗装道		改良済 m	未改良 m
	路線数	延長 m	延長 m	舗装率 %		
総数	652	807,928	506,951	62.75	677,584	114,136
国道	1	21,074	21,074	100.00	21,074	0
道道	13	147,683	146,267	99.04	146,676	1,007
町道	638	639,171	339,610	54.52	509,834	113,129

21.4.1現在

町営住宅建設状況

(管理課)

年度	平成11年	平成12年	平成13年	平成14年	平成15年	平成16年	平成17年	平成18年	平成19年	平成20年
第1種										
第2種	18	18	18	24	24	-	8	-	-	-
福祉住宅	-	-	-	-	-	-	-	-	-	-
計	18	18	18	24	24	-	8	-	-	-
総管理戸数	724	710	704	678	702	702	710	710	710	710

平成21年3月末

建築確認申請状況

(街づくり推進室)

年度	平成11年度			平成12年度			平成13年度			平成14年度			平成15年度		
	新	増改	計	新	増改	計	新	増改	計	新	増改	計	新	増改	計
住宅	148	10	158	131	11	142	119	6	125	116	10	126	98	5	103
併用	3	1	4	3	0	3	1	0	1	2	1	3	5	0	5
その他	41	20	61	52	14	66	81	11	92	66	7	73	81	10	91
計	192	31	223	186	25	211	201	17	218	184	18	202	184	15	199

年度	平成16年度			平成17年度			平成18年度			平成19年度			平成20年度		
	新	増改	計	新	増改	計	新	増改	計	新	増改	計	新	増改	計
住宅	91	10	101	91(1)	14	105(1)	85	9	94	94	9	103	79	7	86
併用	2	1	3	1	1	2	1	0	1	1		1	1	1	2
その他	77(3)	8	85(3)	47(3)	9	56(3)	37(3)	4	41(3)	45	3	48	23(4)	4	4
計	170(3)	19	189(3)	139(4)	24	163(4)	123(3)	13	136(3)	140	12	152	103(4)	12	115(4)

平成21年3月末 ()内の数字は民間検査機関確認申請件数(外数)

水道事業の現況

1. 上水道の現況

行政区域人口	24,040
給水区域内人口 A	20,557
計画給水人口 B	21,400
現在給水人口 C	20,433
普及率 C/A	99.4 %
配水能力 m ³ /日	9,000
一日最大配水量 m ³	6,889
一日平均配水量 m ³	5,975
導配送水管総延長 m	189,310

平成21年3月末 水道統計調査調べ


対象地域は中標津市街地、依橋地区の一部

2. 簡易水道の現況

地域内人口 A	3,345
計画給水人口 B	3,320
現在給水人口 C	3,150
普及率 C/A	94.2 %
配水能力 m ³ /日	6,860
一日最大配水量 m ³	4,801
一日平均配水量 m ³	4,192
導配送水管総延長 m	320,653

平成21年3月末 水道統計調査調べ

対象地域は上水道対象地域以外



下水道の現況

1. 施設概要

	公共下水道〔中標津地区〕		農業集落排水〔計根別地区〕		特定環境保全排水〔養老牛温泉地区〕		合 計		
	全体計画 S49年～H22年	進捗状況 H21年3月末	全体計画 H7年～H13年	進捗状況 H21年3月末	全体計画 H7年～H12年	進捗状況 H21年3月末	全体計画	進捗状況 H21年3月末	
1. 処理区域	1,039.4 ha	739.2 ha	64.5 ha	64.5 ha	6.0 ha	4.9 ha	1,109.9 ha	808.6 ha	
2. 処理人口	23,000 人	19,292 人	1,230 人	825 人	(750) 50 人	29 人	24,980 人	20,146 人	
3. 管 渠	汚水	195,000 m	123,796 m	10,175 m	10,175 m	830 m	641 m	206,005 m	134,612 m
	雨水	207,000 m	13,791 m	-	-	-	-	207,000 m	13,791 m
4. 公共樹	人孔	-	2,822 基	-	209 基	-	14 基	-	3,045 基
	汚水樹	-	8,155 基	-	369 基	-	3 基	-	8,527 基
5. 処理能力	11,425 m ³ /日	11,425 m ³ /日	406 m ³ /日	406 m ³ /日	190 m ³ /日	190 m ³ /日	12,021 m ³ /日	12,021 m ³ /日	

* 平成21年3月末現在、決算統計調べ

2. 整備状況

(1) 普及状況

		公共下水道〔中標津地区〕		農業集落排水〔計根別地区〕		特定環境保全排水〔養老牛温泉地区〕		合 計	
		処理人口	80.2 %	825 人	100.0 %	29 人	100.0 %	20,146 人	83.8 %
1. 普及率	行政人口	24,040 人		825 人		29 人		24,040 人	
	整備面積	739.2 ha	87.7 %	64.5 ha	100.0 %	4.9 ha	81.7 %	813.1 ha	89.0 %
2. 整備率	許可区域面積	843.2 ha		64.5 ha		6.0 ha		913.7 ha	
	水洗化人口	17,957 人	93.1 %	683 人	82.8 %	29 人	100.0 %	18,669 人	92.7 %
3. 水洗化率	処理人口	19,292 人		825 人		29 人		20,146 人	

* 平成21年3月末現在、町上下水道課調べ

(2) 水洗化状況

	公共下水道	農業集落排水	特定環境保全	合 計
処理区域面積	743.7 ha	64.5 ha	4.9 ha	813.1 ha
処理区域内人口	19,292 人	825 人	29 人	20,146 人
処理区域内戸数	8,650 戸	355 戸	5 戸	9,010 戸
水洗化戸数(事業所等含)	8,326 戸	297 戸	5 戸	8,628 戸
(雑排水のみ接続外数)	175 戸	6 戸	0 戸	181 戸

* 平成21年3月末現在、町上下水道課調べ

社会福祉

保育所の現況

(子育て支援室)

保 育 所 名	現 在 地	電 話	定 員
中標津町立中標津保育園	中標津町東3条北3丁目1番地	72-2376	90
中標津泉保育園	" 西9条北7丁目9番地	73-3040	90
養老牛へき地保育園	" 字養老牛347番地	78-1123	30
俣落へき地保育園	" 字俣落403番地2	73-7150	30
武佐へき地保育園	" 字武佐北通東10番地	74-2147	30
俣橋へき地保育園	" 字俣橋1316番地	73-3872	30
協和へき地保育園	" 字協和4831	72-9774	30



生活保護の状況

区 分	被保護(含む停止)		保護率(%)	被保護世帯の世帯類型(除く停止)			
	世帯数	人 員		高齢世帯	母子世帯	傷病障害世帯	その他の世帯
平成11年度	66	90	3.9	38	3	21	3
12	86	120	5.1	48	8	26	4
13	101	144	6.1	54	9	31	5
14	110	159	6.7	65	9	32	4
15	119	175	7.4	69	11	35	4
16	126	192	8.0	73	14	35	4
17	131	199	8.3	65	14	47	4
18	141	220	9.1	68	17	50	6

保護率は、人口千人対比。人口は、9月末住基人口を用いて算出。

国民年金・被保険者の状況

(生活課)

年度	推定被保険者数	加入被保険者数				免除率	検認率(徴収率)
		総数	強制加入	任意加入	適用率		
平成18	4,829	6,962	4,705	124	2,133	19.5	64.0
19	4,745	6,848	4,628	117	2,103	19.1	61.5
20	4,663	6,753	4,564	99	2,090	20.5	61.5

防災

消防ポンプ自動車等の現有数

(中標津消防署 H21年4月1日)

区分	種別	指揮車	連絡車	水槽付ポンプ自動車	大型水槽車	普通ポンプ自動車	積載小型動力ポンプ積載車	救急車	その他の車両	小型動力ポンプ	屈折はしご付消防ポンプ自動車	化学車	救助工作車
消防署		1	1	1	1	1	0	2	0	0	1	1	1
第1分団(中標津)		0	2	0	0	2	0	0	1	2	0	0	0
第2分団(武佐)		0	0	0	0	1	1	0	0	1	0	0	0
第3分団(計根別)		0	0	1	0	1	0	0	1	2	0	0	0

消防水利の現有

(中標津消防署 H21年4月1日)

区分	種別	消火栓	防火水槽
中標津		195	51
計根別		14	11
その他の地域		0	7

火災発生件数

(中標津消防署 H20年12月末現在)

年次	発生件数	焼失面積㎡	損害見積額(千円)	火災原因別発生件数							
				たき火	タバコ	ストーブ	火あそび	電球	エントツ	他	不明
平成16	21	929	55,271	0	1	1	0	2	3	9	4
17	18	758	37,661	1	0	1	0	0	0	13	3
18	8	300	25,954	0	0	1	0	0	0	5	2
19	14	1,365	39,645	0	0	0	0	1	0	9	4
20	16	699	42,201	1	1	0	0	0	1	10	3

救急車出動状況



(中標津消防署 H20年12月末現在)

年次	出動件数	火災	自然災害	水難	交通事故	労働災害	運動競技	一般負傷	加害	自損行為	急病	その他	不搬送
平成16	671				73	8	4	78	6	7	354	141	30
17	618	1			69	6	4	60	4	18	328	128	36
18	627	1			73	7	2	62	1	12	328	141	34
19	643	1			55	9	5	78	3	15	338	139	55
20	574	1		1	60	4	5	66	1	20	299	117	55

防犯

犯罪件数

(北海道の犯罪概況 北海道警察)

年	総数	刑法犯						重要犯罪	重要窃盗犯
		凶悪犯	粗暴犯	窃盗犯	知能犯	風俗犯	その他		
平成16年	279	3	10	205	4	3	54	5	40
平成17年	267	2	15	195	7	4	44	6	44
平成18年	242		12	185	7		38		79
平成19年	199	1	7	160	4	3	24	5	44
平成20年	216		7	154	6	3	46	4	52

重要犯罪～殺人、強盗、放火、強姦、略取誘拐・人身売買、強制わいせつ
重要窃盗～侵入盗、自動車盗、ひったくり、すり

保健・衛生



保健医療施設及び保健医療従事者数

施設数

(H19年10月1日現在)

公 立						私 立					
保 健 所		病 院		診 療 所		病 院		一 般 診 療 所		歯 科 診 療 所	
施設数	病床数	施設数	病床数	施設数	病床数	施設数	病床数	施設数	病床数	施設数	病床数
1	-	1	199	1	-	1	120	9	20	11	-

従事者数

(H19年末)

医 師	歯科医師	薬 剤 師	歯科衛生士	歯科技工士	保 健 師	助 産 師	看 護 師	准看護師
29	13	25	17	11	19	7	116	79

栄 養 士	診療放射線 X線技師	臨床・衛生 検査技師	理学療法士	作業療法士	視能訓練士	臨床工学技士	言語聴覚士
2	7	8	8	2	1	5	1

【釧路根室地域情報年報】

医薬品等取扱業者数

(平成19年度末現在)

中標津町	薬 局	一 般						管 理		管 理		一 般	農 業 用 品	特 定 品 目
		卸売一般	薬種商	配置	特例1種	特例2種	高度管理	高度管理	高度管理	高度管理				
8	-	-	5	-	4	-	11	52	11	52	6	5	2	

【釧路根室地域保健情報年報】

介護保険(施設数、検査数)

平成19年度

介護老人保健施設			介護療養型医療施設		
施設数	入所定員	検査数	施設数	指定病床数	検査数
-	-	-	1	60	-

【釧路根室地域保健情報年報】

献血者数

平成19年度

中標津町	献 血 者 数				換算献血数
	計	200ml	400ml	成 分	
974	220	754	-	1,728	

換算献血数：200ml + 400ml × 2 + 成分 【釧路根室地域保健情報年報】

主要死因別死亡数

(単位：人)

年 次	総 数	悪性新生物	糖尿病	高血圧性疾患	心疾患	脳血管疾患	肺炎	肝疾患	腎不全	老 衰	不慮の事故	自 殺	交通事故	その他
14	151	43	1	2	27	24	9	3	6	1	5	6	4	20
15	180	50	2	0	31	26	17	2	5	2	11	2	9	23
16	158	55	3	0	29	24	4	1	1	2	9	5	6	19
17	150	49	2	0	23	20	4	2	4	1	6	7	3	29
18	146	31	0	0	32	25	11	1	1	2	3	4	0	36
19	168	54	2	2	24	24	15	1	2	4	5	8	2	25

【釧路根室地域保健情報年報】

中標津町一般廃棄物最終処分場運転状況

(生活課)

年度	受 入 量 (t)											搬 入 台 数 (台)			
	可 燃 物				不 燃 物				資 源 物			委託車	委託車	一般車	計
	委託車	一般車	その他	計	委託車	一般車	その他	計	委託車	一般車	計				
16	3,901	1,707	7	5,615	826	628	28	1,482	1,397	320	1,717	8,814	2,862	16,783	19,645
17	3,935	1,932	17	5,884	816	620	33	1,469	1,698	204	1,902	9,255	2,631	18,566	21,197
18	3,997	1,965	17	5,979	837	595	28	1,460	1,723	161	1,884	9,323	2,618	19,598	22,216
19	4,082	2,277	27	6,386	562	179	15	756	1,656	127	1,783	8,925	1,184	17,344	18,528
20	4,001	2,330	25	6,356	472	204	16	692	1,504	96	1,600	8,648	1,149	16,297	17,446

- ・可燃物及び不燃物の項目「その他」はリサイクル残渣
- ・平成16年1月から可燃ごみ根室運搬、同年7月から「紙製容器包装およびプラスチック製容器包装」の資源回収開始
- ・平成19年9月根室北部広域ごみ処理施設完成、同年4月から分別一部変更

教育・文化



幼稚園の状況

(学校基本調査 H20年5月現在)

園名	学級数	園児数	教員数
中標津力トリック幼稚園	3	83	6
愛光幼稚園	5	120	9
中標津ひかり幼稚園	5	118	10
計根別幼稚園	3	36	5
第2ひかり幼稚園	4	99	5

小学校

(学校基本調査 H20年5月現在)

学校名	学級数	児童数	教員数
中標津町立中標津小学校	18	473	27
〃 俵橋小学校	3	22	7
〃 俣落小学校	3	9	4
〃 西竹小学校	5	10	7
〃 武佐小学校	4	17	6
〃 開陽小学校	4	12	6
〃 計根別小学校	9	95	13
〃 養老牛小学校	5	19	8
〃 中標津東小学校	23	578	32
〃 丸山小学校	17	350	28

中学校

(学校基本調査 H20年5月現在)

学校名	学級数	生徒数	教員数
中標津町立中標津中学校	18	424	31
〃 武佐中学校	2	6	6
〃 計根別中学校	6	57	14
〃 広陵中学校	11	242	21

高等学校・高等養護学校

(学校基本調査 H20年5月現在)

学校名	学級数	生徒数	教員数
北海道立中標津高等学校	18	681	53
中標津町立北海道中標津農業高等学校	6	79	26
北海道立中標津高等養護学校	15	119	61

施設利用状況

(教育委員会)

区分	文化会館	郷土館	図書館	中標津町交流センター	緑のふるさと研修舎	生涯学習研究所	体育館	温水プール	野球場	テニスコート
平成1		5,072	13,920		2,042		62,596	37,826	13,731	8,004
平成2		4,149	13,548		2,267		64,235	38,549	12,860	6,182
平成3		3,981	16,797		3,007		81,601	36,367	10,599	6,365
平成4		3,058	16,797		3,115		75,973	42,598	11,426	4,826
平成5		2,565	17,087		4,263		49,442	45,749	10,581	4,086
平成6		2,224	18,646	10,635	4,632		49,897	48,078	9,472	4,402
平成7	126,781	1,336	33,269	19,425	4,212		62,893	44,751	8,913	4,417
平成8	142,236	1,435	38,723	18,844	3,003		59,799	40,754	10,336	3,620
平成9	163,220	1,263	38,696	13,749	3,553		57,032	42,488	10,271	3,304
平成10	215,446	1,539	39,576	16,378	5,347		52,372	46,993	7,626	3,763
平成11	172,187	1,415	36,960	12,254	4,855		54,913	49,934	10,151	4,795
平成12	152,884	980	35,945	11,304	4,233		55,064	45,024	12,663	5,934
平成13	172,228	1,404	34,131	11,873	3,027		60,693	44,198	15,579	6,886
平成14	154,741	1,314	41,135	10,959	3,560		55,752	43,318	9,844	5,607
平成15	139,651	1,476	42,217	13,623	4,049		62,098	41,786	9,929	5,014
平成16	149,810	1,809	39,466	16,334	4,620		59,572	43,766	9,099	5,243
平成17	145,629	1,407	37,687	18,841	5,457		59,702	40,958	9,182	5,389
平成18	140,964	2,674	38,304	18,065	4,554		56,547	41,167	9,480	5,205
平成19	143,691	3,075	38,495	21,302	4,534	731	53,967	40,478	10,865	4,526
平成20	149,387	3,381	37,045	19,477	4,500	955	54,687	42,508	11,529	5,341

区分	武道館	運動公園管理棟	運動公園 スピードスケート場	運動公園 アイスホッケー場	運動公園 第1球技場	運動公園 第2球技場	運動公園 第1・2球場	スキー練習場	森林公園 パークゴルフ場	正美公園 パークゴルフ場
平成1								5,700		
平成2								3,250	6,294	
平成3								3,539	9,473	
平成4	2,972							2,515	11,888	
平成5	28,612							1,903	13,756	
平成6	26,186							1,021	18,194	1,070
平成7	26,036							1,910	40,909	8,945
平成8	25,646							1,627	37,780	10,642
平成9	23,586							1,496	55,114	14,253
平成10	22,990							0	58,445	20,488
平成11	20,191							1,537	60,018	15,163
平成12	19,615							1,651	52,870	15,420
平成13	22,800							1,469	53,155	10,435
平成14	20,839							1,971	34,548	4,709
平成15	17,632	266	6,961	2,048				1,611	14,373	4,381
平成16	18,390	1,687	11,749	2,656				809	18,572	4,490
平成17	16,525	1,170	11,536	1,896				715	30,663	4,034
平成18	16,046	1,647	12,274	2,324				391	27,633	3,350
平成19	14,602	2,694	13,010	2,456	6,392			190	25,490	3,311
平成20	13,487	1,925	13,200	3,110	5,746	2,676	21年度オープン	410	22,738	3,702

体育施設 ・ 体育館1館・温水プール1館・野球場1面・テニスコート6面・武道館1館・スキー練習場・パークゴルフ場2ヶ所)
 ・ 運動公園(管理棟1棟,スピードスケート場1ヶ所,アイスホッケー場1ヶ所,球技場2ヶ所,球場2ヶ所)
 社会教育施設 ・ 文化会館1館・図書館1館・郷土館2館・中標津町交流センター・緑のふるさと研修舎・生涯学習研究所

議会・行政・財政

歴代首長

次代	氏名	就任年月	退任年月
初代	坂井 同	昭和21年7月	昭和23年3月
2代	横田 俊夫	昭和23年4月	昭和31年4月
3代	尾崎 豊	昭和31年5月	昭和45年4月
4代	村田 雄平	昭和45年6月	昭和59年8月
5代	進藤 松吉	昭和59年10月	平成4年9月
6代	新出 實	平成4年9月	平成16年9月
7代	西澤 雄一	平成16年9月	平成20年9月
8代	小林 実	平成20年9月	

歴代議長

次代	氏名	就任年月	退任年月
初代	佐藤 甚平	昭和21年10月	昭和22年5月
2代	亀子 卓	昭和22年5月	昭和23年9月
3代	佐藤 甚平	昭和23年9月	昭和31年8月
4代	鎌倉 新一	昭和31年8月	昭和43年8月
5代	樋木 秀雄	昭和43年8月	昭和47年8月
6代	大沼 善春	昭和47年8月	昭和51年8月
7代	菅原 栄	昭和51年8月	昭和55年8月
8代	菊池 養之助	昭和55年8月	昭和63年8月
9代	徳田 康二	昭和63年8月	平成8年8月
10代	西根 辰美	平成8年8月	平成12年8月
11代	西澤 雄一	平成12年9月	平成16年8月
12代	萬 和男	平成16年9月	



町議会議員

(委員長 副委員長 H21年4月1日現在)

議席番号	氏名	所属常任委員会	党派	議席番号	氏名	所属常任委員会	党派
1	水石 幸衛	総務文教	公	10	熊倉 重樹	総務文教	無
2	佐野 弥奈美	産業建設	無	11	高田 重樹	産業建設	無
3	鈴木 克弘	総務文教	無	12	飯島 佐市	総務文教	無
4	弾正原 正	産業建設	無	13	赤波江 利夫	産業建設	無
5	端 裕子	厚生	無	14	平川 武雄	厚生	無
6	後藤 一男	厚生	無	15	殿守 富	副議長産業建設	無
7	佐藤 武志	総務文教	無	16	松村 康弘	厚生	無
8	柴野 忠征	厚生	無	17	萬 和男	議長	無
9	吉田 貫一	厚生	無	18	石井 初義	産業建設	無

職員数

(総務課 平成21年4月現在)

部	局	定数	実人員
総	数	540	455
町	局長部	203	179
議	会事務局	3	3
選	挙管理委員	1	1
監	査委員	2	1
農	業委員	6	3
教	育委員	94	75
公	営企業関係事務局	231	193

最近の各種選挙状況

(選挙管理委員会)

選挙名称	執行年月日	有権者数			投票者数			棄権者数			投票率			有効投票	無効投票
		男	女	計	男	女	計	男	女	計	男	女	計		
参議選挙区選出議員選	H10. 7.12	8,417	8,764	17,181	4,759	4,751	9,510	3,658	4,013	7,671	56.54%	54.21%	55.35%	8,914	596
参議比例代表選出議員選	H10. 7.12	8,417	8,764	17,181	4,758	4,751	9,509	3,659	4,013	7,672	56.53%	54.21%	55.35%	9,120	389
北海道知事選	H11. 4.11	8,330	8,721	17,051	5,486	5,720	11,206	2,844	3,001	5,845	65.86%	65.59%	65.72%	11,779	201
道議会議員選	H11. 4.11	8,330	8,721	17,051	5,483	5,720	11,203	2,847	3,001	5,848	65.82%	65.59%	65.70%	10,965	238
衆議小選挙区選出議員選	H12. 6.25	8,630	9,067	17,697	5,509	5,685	11,194	3,121	3,382	6,503	63.84%	62.70%	63.25%	10,897	297
衆議比例代表選出議員選	H12. 6.25	8,631	9,068	17,699	5,509	5,684	11,193	3,122	3,384	6,506	63.83%	62.68%	63.24%	10,580	613
農業委員選	H12. 7. 6	679	654	1,333	無			投票							
町長選	H12. 9. 3	8,629	9,053	17,682	6,779	7,409	14,188	1,850	1,644	3,494	78.56%	81.84%	80.24%	13,838	349
町議会議員選	H12. 9. 3	8,629	9,053	17,682	6,779	7,408	14,187	1,850	1,645	3,495	78.56%	81.83%	80.23%	14,023	164
参議選挙区選出議員選	H13. 7.29	8,947	9,332	18,279	4,829	4,971	9,800	4,118	4,361	8,479	53.97%	53.27%	53.61%	8,984	816
参議比例代表選出議員選	H13. 7.29	8,948	9,333	18,281	4,828	4,970	9,798	4,120	4,363	8,483	53.96%	53.25%	53.60%	9,369	429
農業委員選	H14. 7. 7	660	613	1,273	無			投票							
北海道知事選	H15. 4.13	8,805	9,265	18,070	6,622	7,139	13,761	2,183	2,126	4,309	75.21%	77.05%	76.15%	13,174	586
道議会議員選	H15. 4.13	8,805	9,265	18,070	6,608	7,130	13,738	2,197	2,135	4,332	75.05%	76.96%	76.03%	13,508	230
衆議小選挙区選出議員選	H15.11. 9	9,054	9,485	18,539	5,616	5,805	11,421	3,438	3,680	7,118	62.03%	61.20%	61.61%	10,959	461
衆議比例代表選出議員選	H15.11. 9	9,055	9,488	18,543	5,612	5,801	11,413	3,443	3,687	7,130	61.98%	61.14%	61.55%	10,887	525
参議選挙区選出議員選	H16. 7.11	9,112	9,543	18,655	5,953	6,144	12,097	3,159	3,399	6,558	65.33%	64.38%	64.85%	11,557	539
参議比例代表選出議員選	H16. 7.11	9,113	9,546	18,659	5,952	6,144	12,096	3,161	3,402	6,563	65.31%	64.36%	64.83%	11,270	825
町長選	H16. 8.29	9,053	9,441	18,494	6,370	6,957	13,327	2,683	2,484	5,167	70.36%	73.69%	72.06%	13,005	322
町議会議員選	H16. 8.29	9,053	9,441	18,494	6,369	6,957	13,326	2,684	2,484	5,168	70.35%	73.69%	72.06%	13,089	237
衆議小選挙区選出議員選	H17. 9.11	9,264	9,595	18,859	6,644	6,946	13,590	2,620	2,649	5,269	71.72%	72.39%	72.06%	13,095	495
衆議比例代表選出議員選	H17. 9.11	9,264	9,595	18,859	6,645	6,946	13,591	2,619	2,649	5,268	71.73%	72.39%	72.07%	13,269	322
北海道知事選	H19. 4. 8	9,066	9,574	18,640	6,030	6,410	12,440	3,036	3,164	6,200	66.51%	66.95%	66.74%	12,355	85
道議会議員選	H19. 4. 8	9,051	9,566	18,617	6,009	6,399	12,408	3,042	3,167	6,209	66.39%	66.89%	66.65%	12,234	174
参議選挙区選出議員選	H19. 7.29	9,366	9,866	19,232	5,848	6,068	11,916	3,518	3,798	7,316	62.44%	61.50%	61.96%	11,527	389
参議比例代表選出議員選	H19. 7.29	9,366	9,866	19,232	5,847	6,068	11,915	3,519	3,798	7,317	62.43%	61.50%	61.95%	11,450	465
農業委員選	H20. 7. 6	625	578	1,203	無			投票							
町長選	H20. 8.24	9,161	9,742	18,903	6,660	7,414	14,074	2,501	2,328	4,829	72.70%	76.10%	74.45%	13,837	237
町議会議員選	H20. 8.24	9,161	9,742	18,903	6,659	7,414	14,073	2,502	2,328	4,830	72.69%	76.10%	74.45%	13,854	219
衆議小選挙区選出議員選	H21. 8.30	9,252	9,843	19,095	6,943	7,403	14,346	2,309	2,440	4,749	75.04%	75.21%	75.13%	14,096	250
衆議比例代表選出議員選	H21. 8.30	9,252	9,843	19,095	6,943	7,400	14,343	2,309	2,443	4,752	75.04%	75.18%	75.11%	14,003	340

財政状況

(財政課 単位：千円)

年度	基準財政 需要額	基準財政 収入額	標準財 政規模	財政力 指数	公債費 比率	公債費 負担比率	経常 収支比率	実質赤字 比率	連結実質 赤字比率	実質公債 費比率	将来負担 比率	地方債 残高	債務負担 行為残額	積立金
平成12	8,601,897	2,361,599	9,342,674	0.272	13.6	15.8	73.2					13,471,545	3,344,079	5,685,925
13	8,428,114	2,454,337	9,147,797	0.278	13.4	15.5	74.1					14,248,190	2,482,826	5,206,819
14	8,001,813	2,440,964	8,722,876	0.290	13.3	15.8	74.2					15,305,585	3,280,916	4,885,532
15	7,475,681	2,360,395	8,175,532	0.304	12.0	14.2	78.7					16,017,075	1,800,692	4,521,259
16	6,933,794	2,420,936	7,644,528	0.323	12.5	14.8	84.8					16,209,004	1,064,439	4,269,162
17	6,932,313	2,473,221	7,630,204	0.341	11.1	13.8	83.5			16.4		16,136,503	1,158,197	4,327,108
18	6,892,035	2,600,412	7,598,747	0.361	11.9	14.9	83.6			16.7		15,875,965	1,993,729	4,335,476
19	6,914,046	2,626,467	7,597,006	0.371	12.6	16.2	89.7	-	-	16.2	102.3	15,473,607	1,604,076	4,335,863
20	7,067,896	2,665,025	7,760,909	0.378	11.3	16.1	89.5	-	-	15.9	77.5	15,065,496	733,399	4,203,172

本町の普通会計=(一般会計+牧場会計)

財政規模

(財政課 単位：千円)

年度	合計	普通会計			特別会計								企業会計			収益の支出	
		一般会計	町営牧場 特別会計	小計	国民健康 保険事業 特別会計	公設地方 卸売市場 事業特別 会計	下水道 事業 特別会計	簡易水道 事業 特別会計	老人保健 特別会計	後期高齢 者医療 特別会計	介護保険 事業特別 会計	小計	水道 事業会計	町立中標 津病院事 業会計	小計	資本 的支出	
平成15	27,115,811	14,782,743	111,714	14,894,457	2,417,174	20,838	1,657,988		1,735,369		888,226	6,719,595	403,079	4,184,591		5,501,759	
16	25,279,245	13,323,812	119,689	13,443,501	2,292,720	20,791	1,537,855	189,458	1,743,164		910,788	6,694,776	320,098	593,991		5,140,968	
17	22,947,696	11,476,927	77,848	11,554,775	2,199,549	20,593	1,405,709	209,853	1,715,809		943,285	6,494,798	424,404	308,977		4,898,123	
18	22,898,475	11,656,150	69,619	11,725,769	2,381,996	15,164	1,417,494	181,282	1,541,963		973,975	6,511,874	265,480	375,925		4,660,832	
19	23,572,750	11,481,247	62,615	11,543,862	2,575,571	15,709	1,867,515	186,460	1,442,461		1,060,093	7,147,809	531,729	275,228		4,881,079	
20	22,940,103	12,326,440	61,610	12,388,050	2,502,597	21,567	1,656,155	285,116	127,494	164,888	1,055,570	5,813,387	368,675	3,791,252		4,738,666	
													242,994	257,911			
													360,906	3,807,912			
													236,948	475,313			
													373,181	3,859,294			
													227,114	279,077			

歳入の推移


(単位：千円)

区 分	平成18年度		平成19年度		平成20年度	
	決算額	構成比	決算額	構成比	決算額	構成比
町 税	2,560,246	21.3%	2,773,786	23.4%	2,856,267	22.6%
地方譲与税	465,150	3.9%	281,864	2.4%	268,682	2.1%
利子割交付金	9,812	0.1%	12,738	0.1%	12,277	0.1%
配当割交付金	5,389	0.0%	6,737	0.1%	2,396	0.0%
株式等譲渡所得割交付金	4,006	0.0%	3,689	0.0%	1,755	0.0%
地方消費税交付金	267,458	2.2%	268,414	2.3%	255,950	2.0%
ゴルフ場利用税交付金	2,856	0.0%	3,072	0.0%	3,530	0.0%
自動車取得税交付金	80,736	0.7%	80,952	0.7%	64,685	0.5%
地方特例交付金	61,371	0.5%	18,240	0.1%	35,924	0.3%
地方交付税	4,697,169	39.1%	4,664,960	39.3%	4,820,919	38.2%
交通安全対策特別交付金	5,767	0.1%	5,675	0.0%	5,075	0.1%
分担金及び負担金	639,374	5.3%	304,029	2.6%	262,030	2.1%
使用料及び手数料	253,205	2.1%	248,474	2.1%	243,509	1.9%
国庫支出金	469,141	3.9%	643,549	5.4%	887,771	7.1%
道支出金	943,471	7.9%	985,541	8.3%	948,897	7.5%
財産収入	99,680	0.8%	87,878	0.7%	144,412	1.2%
寄附金	8,432	0.1%	2,300	0.0%	2,149	0.0%
繰入金	60,028	0.5%	46,284	0.4%	223,012	1.8%
繰越金	245,969	2.0%	368,046	3.1%	389,568	3.1%
諸収入	208,236	1.7%	208,731	1.8%	191,645	1.5%
町債	936,700	7.8%	855,856	7.2%	1,001,592	7.9%
歳入合計	12,024,196	100.0%	11,870,815	100.0%	12,622,045	100.0%

歳出の推移

(単位：千円)

区 分	平成18年度		平成19年度		平成20年度	
	決算額	構成比	決算額	構成比	決算額	構成比
議 会 費	90,770	0.8%	94,162	0.8%	83,213	0.7%
総 務 費	389,897	3.3%	452,358	3.9%	537,287	4.4%
民 生 費	1,395,777	12.0%	1,413,483	12.3%	1,439,851	11.7%
衛 生 費	1,362,806	11.7%	1,250,473	10.9%	1,468,483	11.9%
労 働 費	6,813	0.1%	7,154	0.1%	7,006	0.1%
農 林 業 費	1,569,265	13.5%	1,176,998	10.3%	1,005,889	8.2%
商 工 費	65,014	0.5%	70,730	0.6%	89,976	0.7%
土 木 費	1,940,353	16.6%	1,698,118	14.8%	1,966,671	16.0%
消 防 費	427,686	3.7%	429,084	3.7%	425,183	3.4%
教 育 費	909,961	7.8%	1,348,666	11.8%	1,641,980	13.3%
災 害 復 旧 費	7,794	0.1%	7,427	0.1%	0	0.0%
公 債 費	1,469,548	12.6%	1,526,019	13.3%	1,667,093	13.5%
諸 支 出 金	9,437	0.1%	4,837	0.0%	4,752	0.0%
職 員 費	2,011,029	17.2%	2,001,738	17.4%	1,989,056	16.1%
予 備 費	0	0.0%	0	0.0%	0	0.0%
歳出合計	11,656,150	100.0%	11,481,247	100.0%	12,326,440	100.0%



町章のいわれ

昭和25年1月1日の町制施行を記念して、一般から公募したなかから制定された。

中標津の「中」の字を中心にした三つの扇模様は、それぞれ片カナで「シ」「ベ」「ツ」を図案化したものである。

円は町民の和衷協同をあらわすとともに、根室内陸地帯の中心地であるということを意味している。

町民憲章

わたしたちは、朝夕気高い武佐岳を仰ぎ、標津川の流れとともにひらけゆく中標津の町民です。

はてしない緑の原に、先人のきびしい開拓のあとをしのび、その心をつけて、みんなの力で明るい豊かなまちをつくるために、この憲章をさだめます。

一、からだをきたえ

しあわせな家庭にしましょう。

一、誇りをもって働き

豊かなまちにしましょう。

一、きまりを守り

明るいまちにしましょう。

一、自然を愛し

美しいまちにしましょう。

一、教養を高め

よりよい文化を育てましょう。

昭和四十年七月一日制定



町の木・白樺



町の花・エゾリンドウ



発行 中標津町総務部総務課情報化推進・広報調査係
〒086 - 1197
北海道標津郡中標津町丸山 2 丁目22番地
TEL(0153)73 - 3111 FAX(0153)73 - 5333
HP <http://www.nakashibetsu.jp/>
e-mail nakashi-t@arens.or.jp

