



住吉園地決定区域図

事業規模：区域面積 3.1ha



本事業地は西表石垣国立公園の特徴的な海上、海中景観を一望することができる西表島では数少ない場所となっており、公園事業に位置づけることで適正な保護及び利用の推進を図る。
既存施設を事業規模とする。

既存施設の把握（展望台、トイレ、野外劇場）

執行者：竹富町

- 既存施設として町の整備事業で展望台、トイレ、野外劇場等が整備されている。（竹富町）



展望台



トイレ



野外劇場

自然環境への影響

既存施設は、周囲の風致景観にも溶け込んでいることから、風致上の支障は少なく、周囲の自然環境へ与える影響はほとんど無い。



西表石垣国立公園

宇多良園地

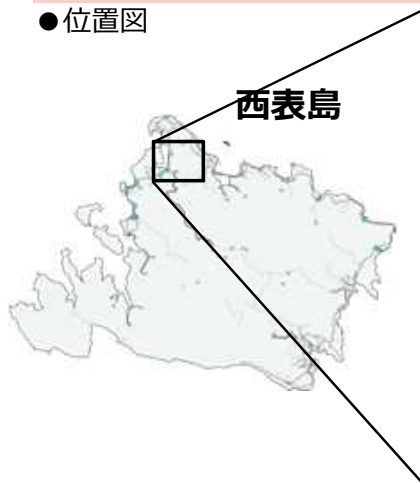
決定

区域面積：1.0 ha

執行者（予定）：林野庁

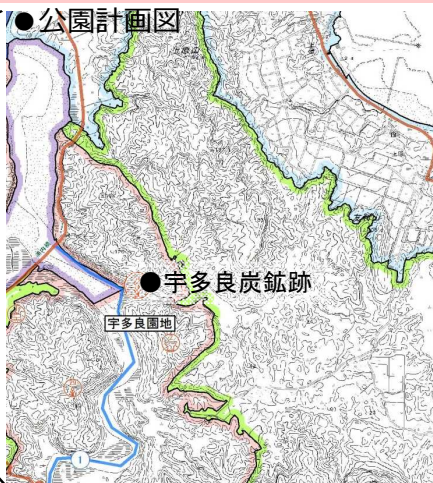
第2種特別地域（国有地、私有地）

●位置図



西表島

●公園計画図



●宇多良炭鉱跡

宇多良園地



宇多良炭鉱跡



宇多良園地

宇多良園地にある宇多良炭鉱は近代化産業遺産のひとつに認定されている。県道の浦内橋付近から炭鉱跡まで長さ約1 kmの遊歩道が整備されており、炭鉱跡には木道が整備されている。炭鉱跡には遊歩道を使っていくほか、浦内川下流部からカヌーを用いて宇多良川を遡る方法もあり、西表島の歴史文化を知ることができる場所として利用されている。



宇多良園地決定区域図

事業規模：区域面積 1.0 ha



炭鉱遺跡である宇多良園地は西表島の自然資源と密接に関わる歴史文化を学ぶことができ、トレッキングを通して西表島の大自然を体感することができるため、園地を公園事業に位置づけることで適正な保護及び利用の推進を図る。既存施設を事業規模とする。

既存施設の把握（案内板、遊歩道、木道）

執行者：林野庁


- 利用するにあたり必要な案内板、遊歩道、木道等が整備されている。（林野庁）



案内板



遊歩道



木道

自然環境への影響

既存施設は、周囲の景観風致にも溶け込んでいることから、風致上の支障は少なく、周辺環境へ与える影響はほとんど無い。

西表石垣国立公園
浦内園地**決定**

区域面積：0.1 ha

執行者（予定）：沖縄県

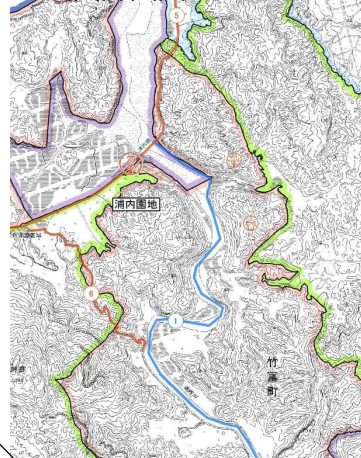
第1種特別地域（国有地）

●位置図



西表島

●公園計画図



河口部マングローブ林



浦内園地

本事業地は浦内川の下流に位置し、展望台からは県下最大流域の浦内川に広がるマングローブ林を一望することができる。白浜南風見線道路沿いにあるため、展望台へ立ち寄る公園利用者も多い。



事業規模：区域面積 0.1 ha



浦内川は県下最長の河川であり、源流部には溪流性の希少な植物が生育しておりイリオモテヤマネコ等希少動物も多数生息している。また、浦内川はトレッキングや遊覧船等公園利用も盛んであるため、公園事業に位置づけることで適正な保護及び利用の推進を図る。
既存施設を事業規模とする。

既存施設の把握（展望台、駐車場）

執行者：沖縄県

- 県により展望台と駐車場が整備されている。（沖縄県）



展望台



駐車場

自然環境への影響

既存施設は、周囲の風致景観にも溶け込んでいることから、風致上の支障は少なく、周辺の自然環境へ与える影響はほとんど無い。

西表石垣国立公園 大見謝園地

決定

区域面積：1.0 ha

執行者（予定）：沖縄県

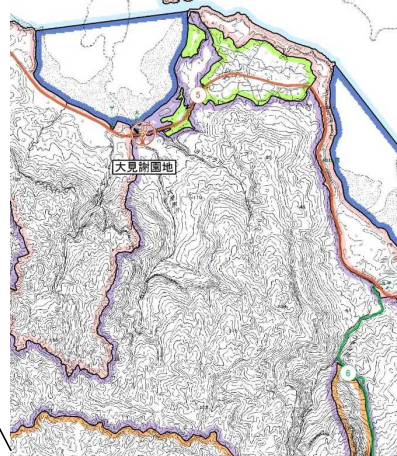
第1種特別地域（土地所有者不明）

●位置図



西表島

●公園計画図

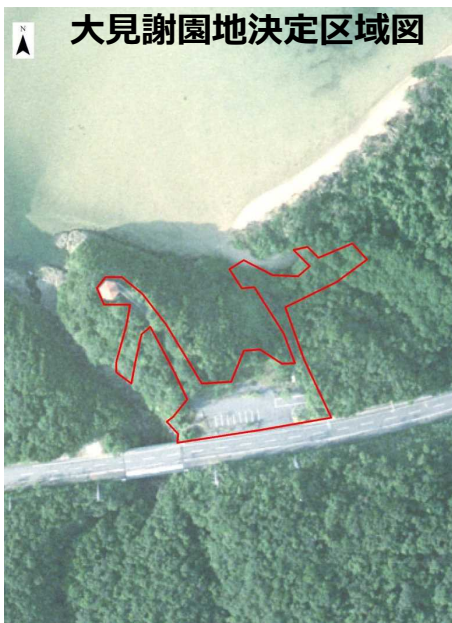


西表島大見謝海域公園地区




大見謝園地

展望台からは西表島大見謝海域公園地区を一望することができる。マングローブ林に設置されている木道からはオヒルギやシオマネキを観察することができる。また、シャワークライミングの利用拠点にもなっている。白浜南風見線道路（車道）沿いにあり、アクセスのよいことから利用者は多い。



大見謝園地決定区域図

事業規模：区域面積 1.0 ha



大見謝園地は西表島の海上景観やマングローブ景観等を体感することができ、シャワークライミング等の利用拠点となっていることから、公園事業に位置づけることで適正な保護及び利用の推進を図る。

既存施設を事業規模とする。