






# 南魚沼市土砂災害ハザードマップ清水・滝谷地区

◎黄色で囲まれた範囲(土砂災害警戒区域)は、「土砂災害が発生した場合、住民の生命又は身体に危害が生じるおそれのある区域」です。

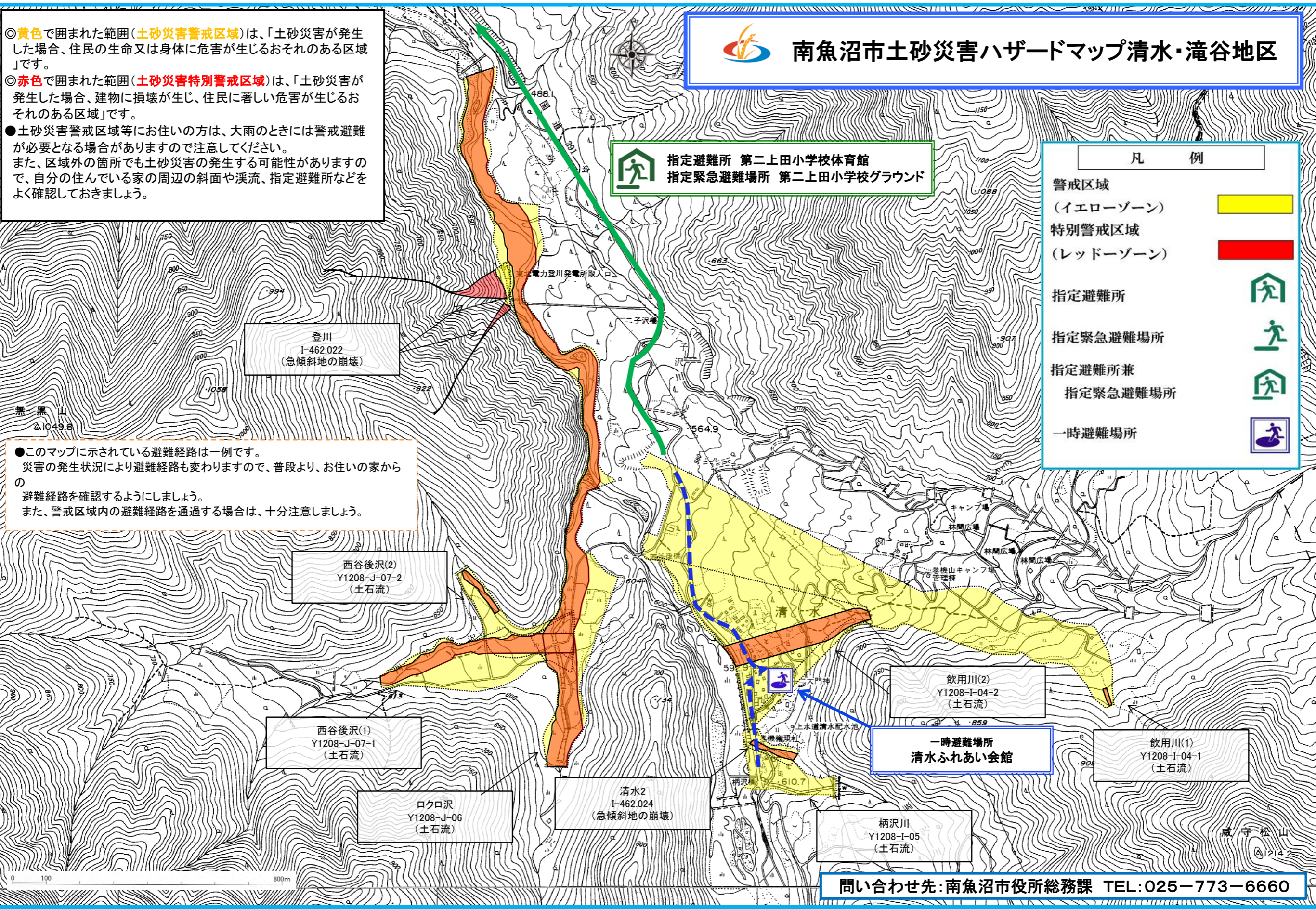
◎赤色で囲まれた範囲(土砂災害特別警戒区域)は、「土砂災害が発生した場合、建物に損壊が生じ、住民に著しい危害が生じるおそれのある区域」です。

●土砂災害警戒区域等にお住まいの方は、大雨のときには警戒避難が必要となる場合がありますので注意してください。また、区域外の箇所でも土砂災害の発生する可能性がありますので、自分の住んでいる家の周辺の斜面や溪流、指定避難所などをよく確認しておきましょう。

 指定避難所 第二上田小学校体育館  
 指定緊急避難場所 第二上田小学校グラウンド

凡 例	
警戒区域 (イエローゾーン)	
特別警戒区域 (レッドゾーン)	
指定避難所	
指定緊急避難場所	
指定避難所兼 指定緊急避難場所	
一時避難場所	

●このマップに示されている避難経路は一例です。災害の発生状況により避難経路も変わりますので、普段より、お住いの家からの避難経路を確認するようにしましょう。また、警戒区域内の避難経路を通過する場合は、十分注意しましょう。



登川  
I-462.022  
(急傾斜地の崩壊)

西谷後沢(2)  
Y1208-J-07-2  
(土石流)

西谷後沢(1)  
Y1208-J-07-1  
(土石流)

ロクロ沢  
Y1208-J-06  
(土石流)

清水2  
I-462.024  
(急傾斜地の崩壊)

飲用川(2)  
Y1208-I-04-2  
(土石流)

一時避難場所  
清水ふれあい会館

飲用川(1)  
Y1208-I-04-1  
(土石流)

柄沢川  
Y1208-I-05  
(土石流)

問い合わせ先:南魚沼市役所総務課 TEL:025-773-6660