

伊豆縦貫自動車道
天城北道路

A M A G I - K I T A
R O A D



IZU
JYUKAN
EXPRESSWEY

伊豆縦貫自動車道 天城北道路

天城北道路の あらし

天城北道路は、「伊豆縦貫自動車道」の一部をなし、中伊豆地域の南北軸交通を担う自動車専用の道路です。

本道路は、伊豆地域南西部へ向かう交通の渋滞緩和や、災害に強い道路の形成を図ることを目的としています。

本道路の整備により、地域間の交流や連携を強め、活気ある一体的な地域づくりを支援していきます。

事業の経緯

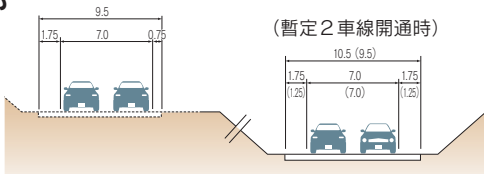
平成6年度	事業化
平成9年2月14日	環境影響評価手続き完了
平成12年度	用地着手
平成14年度	工事着手
平成20年4月11日	修善寺IC～大平IC（1.6km）開通

計画概要

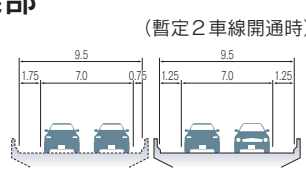
区間	静岡県伊豆市修善寺～伊豆市矢熊
延長	6.7km
道路規格	1種3級（自動車専用道路）
設計速度	80km/h（本線）、60km/h（連絡路）
車線数	4車線（本線）、2車線（連絡路）

天城北道路（本線）

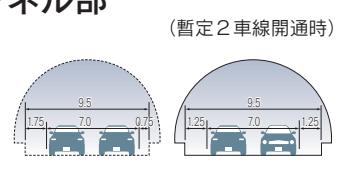
土工部



橋梁部

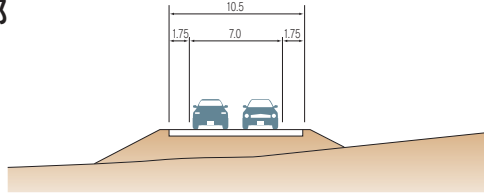


トンネル部

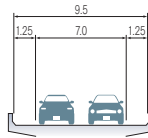


天城北道路（連絡路）

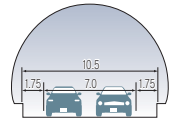
土工部



橋梁部



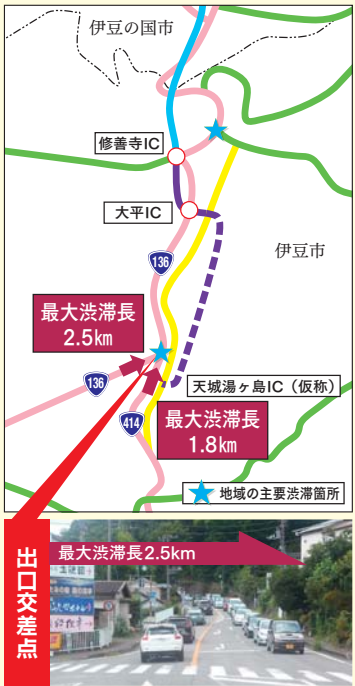
トンネル部



中伊豆地域の道路事情

- 休日には、出口交差点で最大2.5kmの渋滞が発生しています。

図1 国道136号、414号の渋滞長(平成26年度調査)



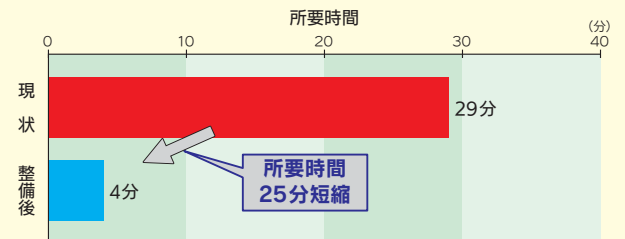
天城北道路が開通すると…

- 国道136号の渋滞が緩和し、大平ICから出口交差点までの所要時間が短縮します。

【所要時間の算出方法】

現 状：通過時間調査結果（H27.8月ピーク時）により算出
整備後：将来交通量推計による天城北道路整備後の国道136号の所要時間予測

■ 所要時間の短縮



- 国道136号が災害等で寸断された場合でも天城北道路が緊急輸送路として機能するため、大きな迂回は必要なくなります。

■ 天城北道路整備による迂回時間の短縮

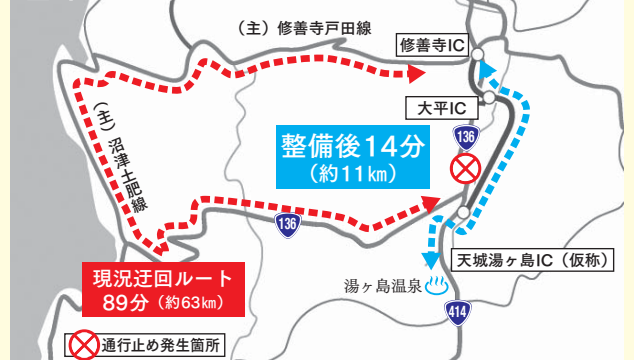


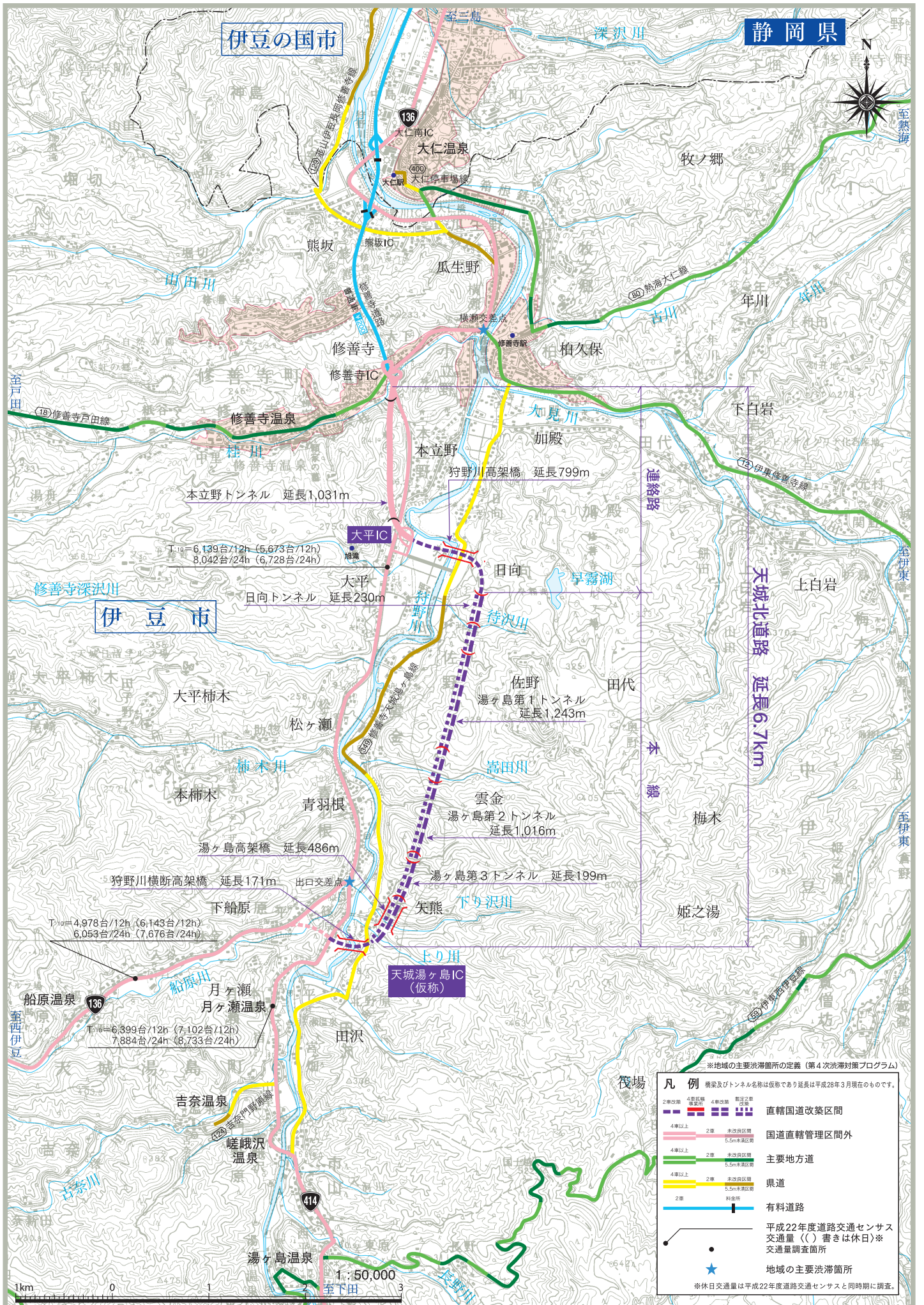
※現況迂回ルート：

修善寺IC～(主) 修善寺戸田線～(主) 沼津土肥線～国道136号～国道414号～湯ヶ島温泉

※所要時間算定方法：国道、迂回路：H22センサス平日混雑時旅行速度

■ 緊急輸送路の確保





伊豆の国市

静岡県

伊豆市

天城北道路 延長6.7km

本立野トンネル 延長1,031m

日向トンネル 延長230m

湯ヶ島第1トンネル 延長1,243m

湯ヶ島第2トンネル 延長1,016m

湯ヶ島第3トンネル 延長199m

湯ヶ島高架橋 延長486m

湯ヶ島横断高架橋 延長171m

交通量
T₁₀=4,978台/12h (6,143台/12h)
6,053台/24h (7,676台/24h)

交通量
T₁₀=6,399台/12h (7,102台/12h)
7,884台/24h (8,733台/24h)

※地域の主要渋滞箇所(第4次渋滞対策プログラム)

凡例 商業及びトンネル名称は仮称であり延長は平成28年3月現在のものです。

2車線改築	4車線区間	4車線改築	単車線区間
4車線以上	2車線未改良区間	2車線未改良区間	5.5m未改良区間
4車線以上	2車線未改良区間	2車線未改良区間	5.5m未改良区間
4車線以上	2車線未改良区間	2車線未改良区間	5.5m未改良区間
2車線	料金所	有料道路	

直轄国道改築区間
国道直轄管理区間外
主要地方道
県道
有料道路
平成22年度道路交通センサス交通量()書きは休日※交通量調査箇所
地域の主要渋滞箇所
※休日交通量は平成22年度道路交通センサスと同時期に調査。

この地図は、国土地理院長の承認を得て、同院発行の5万分の1地形図を複製したものである。(承認番号平27部複、第34号)

沼津河川国道事務所の道路事業

静岡県東部・伊豆地域における社会資本の整備を担当しています。道路事業としては、伊豆縦貫自動車道、一般国道1号、138号及び246号の整備及び維持管理を担当しており、それらに関する調査も実施しています。



国土交通省 沼津河川国道事務所

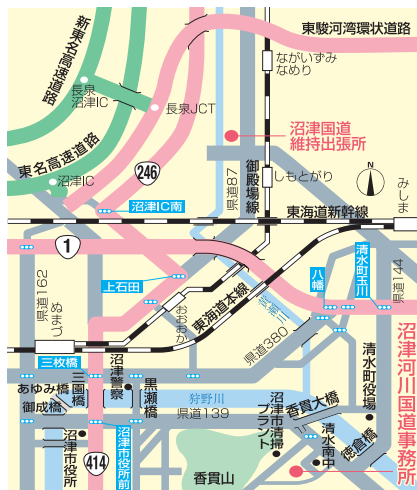
〒410-8567 沼津市下香貫外原3244-2

[E-mail(代表)] numazu@cbr.mlit.go.jp
 [ホームページ] <http://www.cbr.mlit.go.jp/numazu/>

- 総務課 (055)934-2001
- 経理課 (055)934-2002
- 用地第二課 (055)934-2004
- 工務第二課 (055)934-2006
- 工務第三課 (055)934-2007
- 計画課 (055)934-2008
- 調査第二課 (055)934-2010
- 道路管理課 (055)934-2017

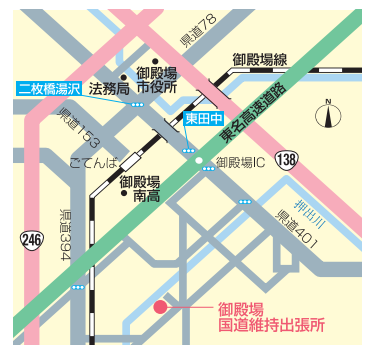
沼津国道維持出張所

〒411-0943 駿東郡長泉町下土狩1027-1
 ☎(055)986-1122



御殿場国道維持出張所

〒412-0026 御殿場市東田中1845-1
 ☎(0550)82-2488



沼津河川国道事務所へは車で
 JR「ぬまつ」駅から約10分、新幹線「みしま」駅から約20分、
 東名「沼津IC」から約30分