

廃線敷マップ



廃線敷ご利用にあたって
 利用者の自己責任を原則としたハイキングコースです。トンネル内には照明がありません。あらかじめ懐中電灯などをご用意ください。

- ・売店や自動販売機はありません。
- ・歩きやすい靴でお越しください。
- ・ゴミは各自で持ち帰りましょう。(ゴミ箱はありません)
- ・公共交通を利用しましょう。(駐車場はありません)
- ・ペットは同伴しないでください。
- ・自転車、ランニングはご遠慮ください。
- ・お子様から目を離さないようにしましょう。
- ・住宅地付近は静かに歩きましょう。
- ・火気の使用は厳禁。
- ・駅からのルートを事前に確認しメンバーに周知しましょう。
- ・駅改札前では溜まらず、車道にはみ出さないようお願いいたします。

※生瀬駅には集合スペースはありません。団体でのご利用は西宮名塩駅か武田尾駅。

駅からの詳しい道順は裏面へ

廃線敷入口 ここまでJR福知山線 徒歩約15分

※廃線敷内にはトイレがありません。

長尾山第3トンネル 91m
 トンネル内は枕木がボコボコしていますので足下を照らしながら進みましょう。

長尾山第2トンネル 147m

親水広場 **桜の園** 亦楽山荘
 「さくら」と「紅葉」の情報は、「櫻守の会」ホームページ <https://www.sakuramori.net/>

長尾山第1トンネル 306m

溝滝尾トンネル 149m

急流がみどころ

北山第2トンネル 413m

岩山がみどころ

北山第1トンネル 319m

姥ヶ懐川橋梁

名塩川橋梁

廃線敷入口 ここまでJR福知山線 徒歩約15分

※廃線敷内にはトイレがありません。

木ノ元 バス停前の信号のある横断歩道を渡る

西宝橋

生瀬駅 至宝塚



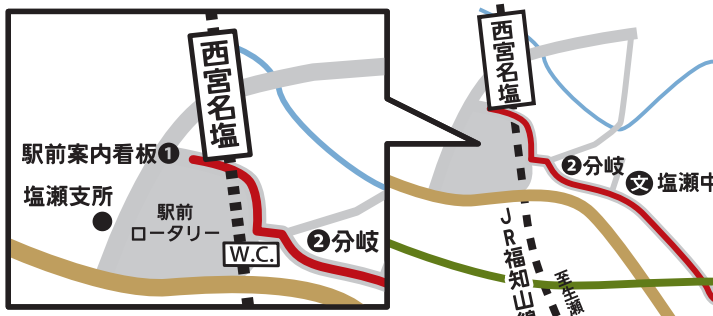
武田尾温泉 紅葉館 別庭「あざれ」

至道場

※無人駅かつ券売機・自動改札機が少ないためICOCA等の利用を推奨。



西宮名塩駅 からの 行き方

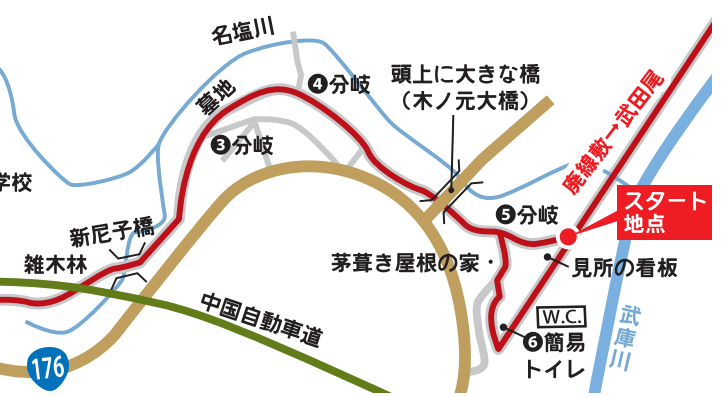


JR西宮名塩駅の改札を出て、右の階段を上がる。駅前に福知山線廃線敷への案内看板があるので、確認後、スタートしましょう。



①駅前案内看板 廃線敷へのマップがあります。トイレ横を右側へ進む。
②分岐 墓地に沿って直進する。

廃線敷入口への案内



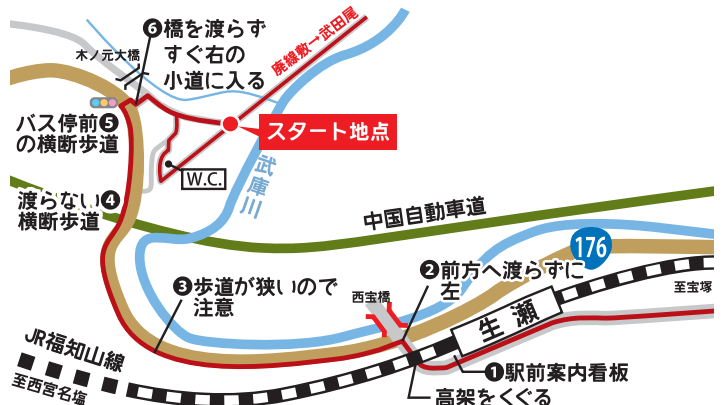
④分岐 左折せずに直進する。道沿いの二等水準が目印。
⑤分岐 直進が廃線敷、右へ進むと簡易トイレ。
⑥簡易トイレ ここから武田尾までトイレはありません。

生瀬駅 からの 行き方

駅前に案内看板があります。国道沿いの歩道を行います。途中、人ひとりが通れるほどの狭さになるため注意しましょう。中国自動車道の高架を過ぎたあたりに横断歩道がありますが、信号が無く通行量も多いため、次の木ノ元バス停前の横断歩道をわたります。



①駅前案内看板 廃線敷へのマップがあります。道路を赤い橋方向に渡ると歩道がないので、左へ進む
②渡らずに手前を左 歩道が狭いので注意
③歩道が狭いので注意 歩道が狭いので一人ずつ進むのがやっとです。



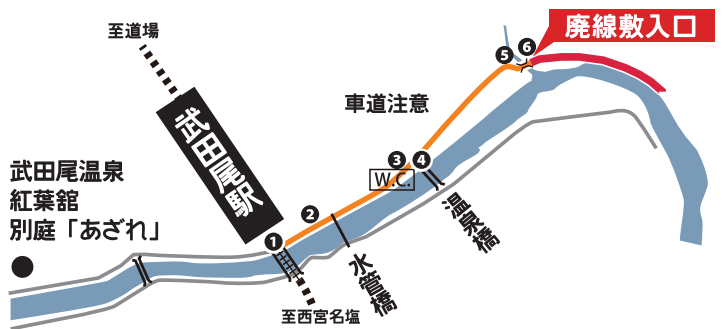
④渡らない横断歩道 交通量が多いので、渡らず、前方の信号まで進む。
⑤バス停前の横断歩道 木ノ元バス停前の横断歩道を渡る。
⑥すぐ右の小道に入る 手前の橋を渡らずに、看板があるすぐ右の小道に入る。

武田尾駅 からの 行き方

JR武田尾駅を出てすぐの案内看板に向かって左へ。川を右手に見ながら進み、途中右手にある橋は渡らずにまっすぐ進みます。道の突き当たりに小さな神社がみえますので、そこを右折すると桜の園入口の看板があります。



①駅前案内看板 廃線敷へのマップがあります。
②改札を出て左へ 川沿いの道を進む。
③右手にトイレ まっすぐ進む



④右の橋は渡らない 右手奥の橋は渡らない
⑤神社を右折 小さな神社を右折
⑥桜の園入口看板 左手に見える看板の先が廃線敷です。

