

平成 28 年 1 月 14 日

平成 27 年 9 月に発生した日高線における災害箇所の復旧対策費について

昨年 9 月に日高線の豊郷～清島間および厚賀～大狩部間で発生した 2 件の災害について、復旧対策に要する概算工事費の算定結果をお知らせします。

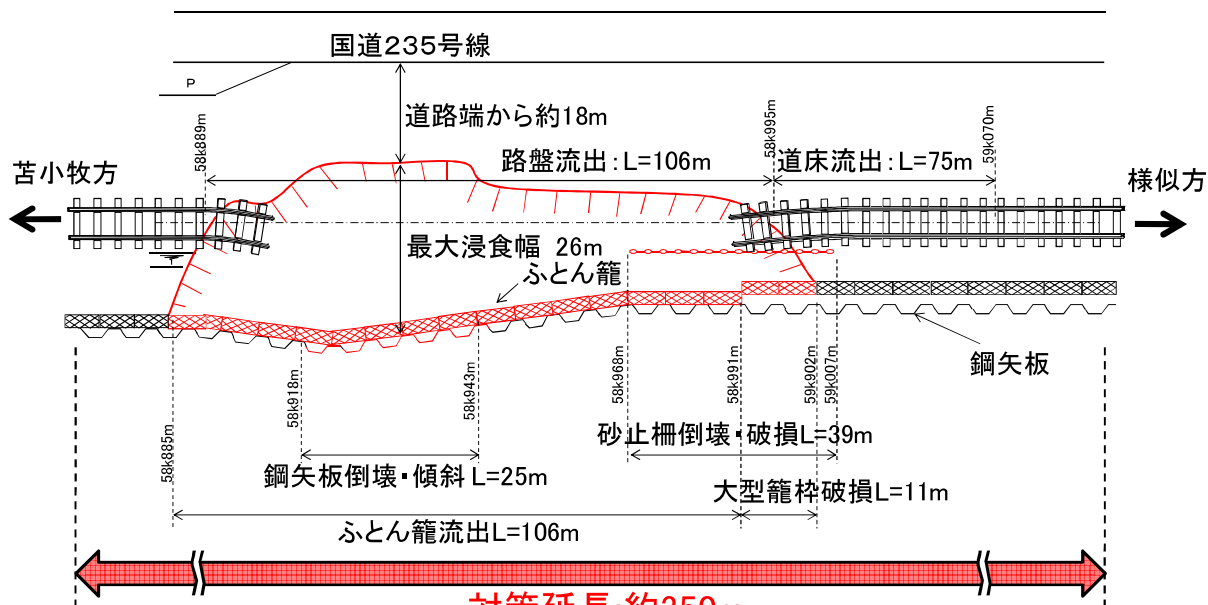
| 対策箇所 | 対策延長 | 概算工事費 | 記 事 |
|---------------------|--------|---------------|--------------|
| ①豊郷～清島間 58k925m 付近 | 約 350m | 約 6 億円 | 対策内容は別紙 1 参照 |
| ②厚賀～大狩部間 67k975m 付近 | 約 70m | 約 2 億円 | 対策内容は別紙 2 参照 |
| 合 計 | | 約 8 億円 | |

注) 豊郷～清島間の災害箇所には、上記対策とは別に海岸浸食対策（離岸堤の構築）の検討が必要であると考えます。

①豊郷～清島間 5 8 k 9 2 5 m 付近

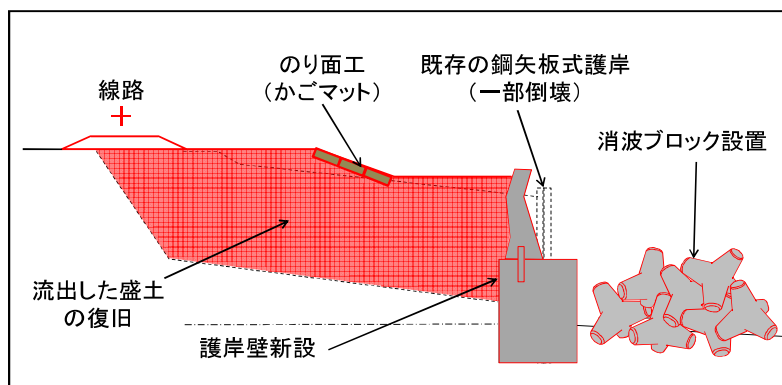


被災状況写真 (9/14 プレス発表)



対策延長: 約350m
(同形式の鋼矢板式護岸の範囲)

被災および復旧対策の範囲

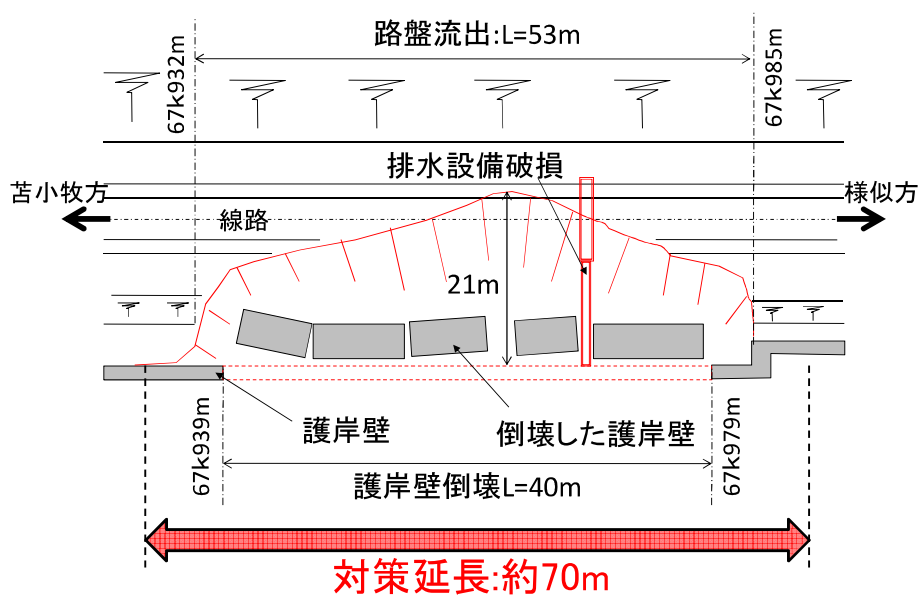


復旧対策内容 (施工断面図)

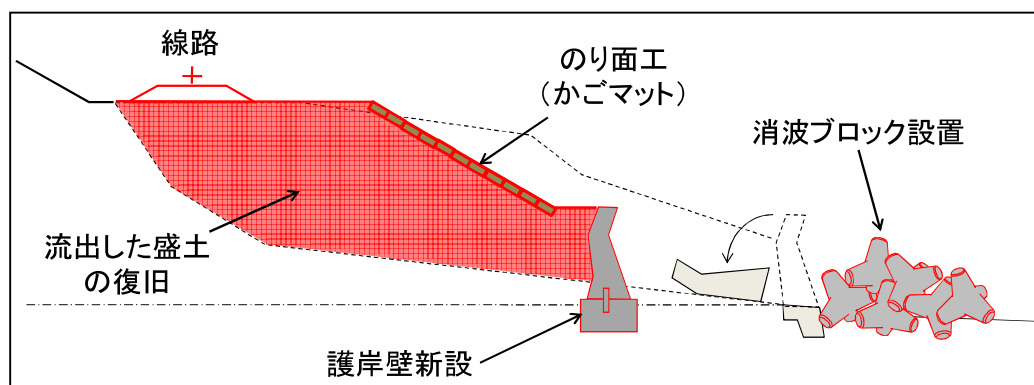
②厚賀～大狩部間 67k975m付近



被災状況写真 (9/14 プレス発表)



被災および復旧対策の範囲




復旧対策内容 (施工断面図)

豊郷～清島間における離岸堤構築イメージ



離岸堤の構築イメージ

(地図データ ©2015 Google, ZENRIN 画像 ©2015 , DigitalGlobe)



既存離岸堤の状況