

平成 27 年 10 月 9 日

日高線追加被災箇所の当面の対策について

平成 27 年 9 月 14 日にお知らせしております、台風 17 号の影響に伴う日高線の 2 箇所の災害箇所につきまして、10 月 2 日に急速に発達した低気圧が接近した影響もあり、海への土砂流出といった被害が拡大してきたことから、応急対策を実施することとしましたので、お知らせいたします。



日高線の災害発生位置図

1 豊郷～清島間 58k925m付近

1) 既に実施した措置

- ・ 破損した鋼矢板の撤去 (L=10m)、砂止め柵・ふとん籠の片付け
- ・ 軌道の仮撤去

2) 今後予定している追加措置

- ・ 鋼矢板の開口部への消波ブロックの設置 (L=30m)
- ・ 大型土のう設置



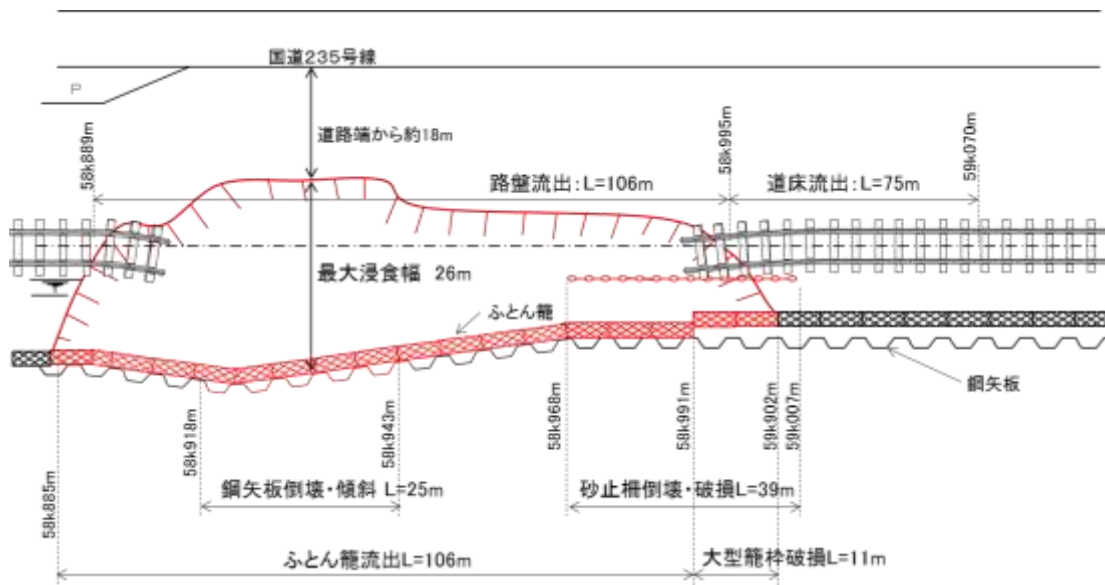
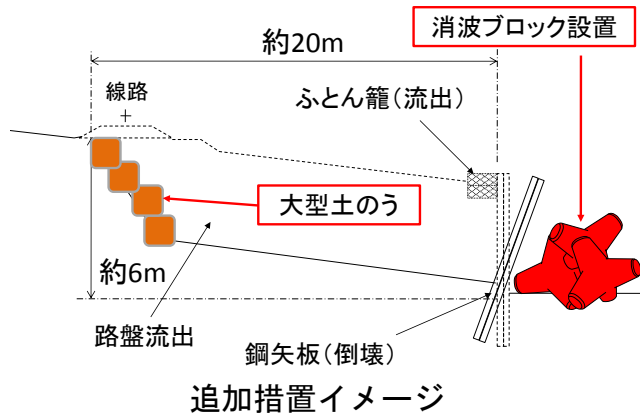
58k925m 付近の状況写真① (10/5 現在)



58k925m 付近の状況写真② (10/5 現在)



58k925m 付近の状況写真③ (10/5 現在)



58k925m 付近被災状況平面図

2 厚賀～大狩部間 67k975m 付近

1) 既に実施した措置

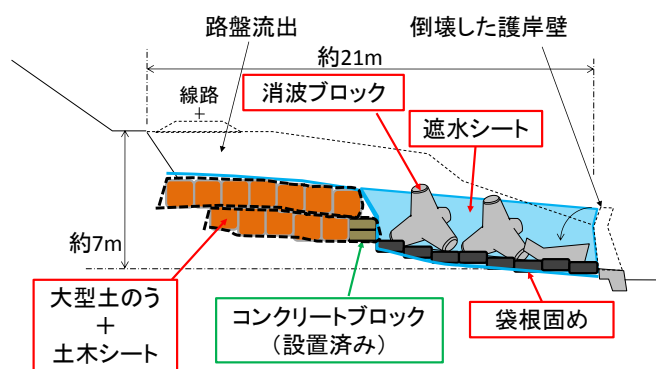
- ・路盤流出箇所へのコンクリートブロック等の設置

2) 今後予定している追加措置


- ・軌道の仮撤去
- ・大型土のう等による仮防波堤の構築
- ・消波ブロックの設置 (L=40m)



67k975m 付近の状況写真 (10/5 現在)



追加措置イメージ



67k975m 付近の状況写真 (H27.2)

豊郷～清畠間の応急対策の状況（10月7日現在）

