

2013年6月17日

渋谷駅周辺地区における都市計画の決定について

東京急行電鉄株式会社
東日本旅客鉄道株式会社
東京地下鉄株式会社
道玄坂一丁目駅前地区市街地再開発準備組合
東急不動産株式会社

日本を代表するターミナル駅である渋谷駅を中心とした渋谷駅周辺地区は、2005年12月の都市再生緊急整備地域指定や「渋谷駅中心地区まちづくり指針2010（平成23年3月渋谷区策定）」等のまちづくりの方針に基づき、渋谷駅街区土地区画整理事業および鉄道改良事業と連携した抜本的な再開発について、2012年4月開業の渋谷ヒカリエを皮切りにその具現化を進めてまいりました。

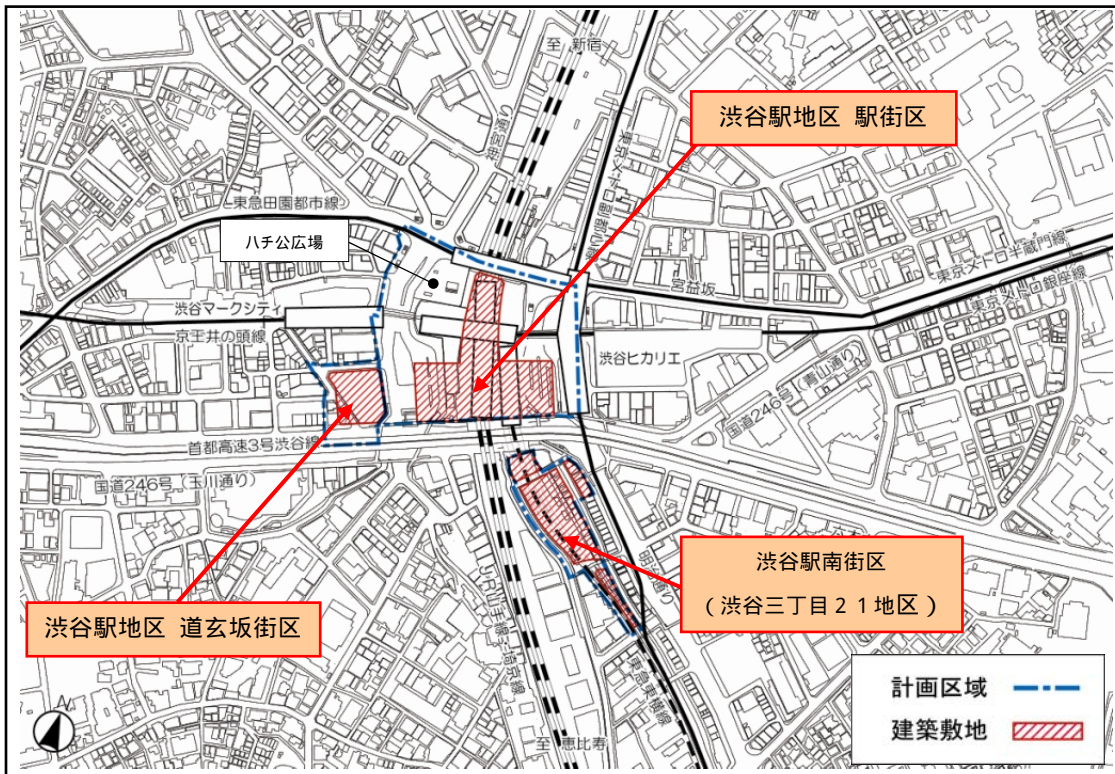
2013年1月23日に都市再生特別措置法に基づく都市再生特別地区の都市計画提案を行なった「渋谷駅地区 駅街区開発計画」「渋谷駅地区 道玄坂街区開発計画」「渋谷駅南街区プロジェクト（渋谷三丁目21地区）」の3つの事業に関し、本日、東京都において都市計画決定がなされましたのでお知らせいたします。

これらの事業は今後、開発を具体化する段階に移行し、渋谷駅南街区プロジェクトが2017年度、道玄坂街区開発計画が2018年度に開業を予定しております。その後、鉄道改良事業と一体的に行う駅街区開発計画は、東棟が2020年、中央・西棟が2027年と段階的な開業を予定しております。引き続き、魅力ある渋谷のまちづくりを進めることで東京そして日本の活性化を目指してまいります。

道玄坂一丁目駅前地区市街地再開発準備組合は、2008年7月に設立され、東急プラザ渋谷及び隣接する街区との一体的な再開発の検討を進めて参りました。東急不動産株式会社は、同準備組合に地権者及び事業協力者として参画しております。

以上

計画地



完成イメージ



八千公広場付近上空より恵比寿方面を望む

2013年6月17日

渋谷駅地区 駅街区における都市計画の決定について

東京急行電鉄株式会社
東日本旅客鉄道株式会社
東京地下鉄株式会社

渋谷駅地区駅街区においては、東京急行電鉄株式会社、東日本旅客鉄道株式会社、東京地下鉄株式会社が2013年1月23日に都市再生特別措置法に基づく都市再生特別地区の都市計画提案を東京都知事に対して行っておりましたが、本日、東京都において都市計画決定がなされましたのでお知らせいたします。

当街区は、本決定をもって開発の計画段階から、具体化の段階に移行してまいります。

計画建物は渋谷駅周辺地区では最大級となるオフィス(貸床面積約7万㎡)と商業施設(店舗面積約7万㎡)をあわせもち、世界から常に人と注目を集め続けるまちを実現する中心的役割を果たしていきます。同時に東西駅前広場をつなぐ自由通路の拡充や、アーバン・コア(エレベーターやエスカレーターにより多層な都市基盤を上下に結び、地下やデッキから地上に人々を誘導する、まちに開かれた縦軸空間)の整備、駅街区と宮益坂上方面、道玄坂上方面をつなぐスカイデッキの整備、災害時に帰宅困難者を受け入れる一時滞在機能の整備などを行い、全ての利用者にとって、安全で快適なまちの実現を目指します。

また、建物の低層部や広場の整備においては世界的に高い評価を受けている隈研吾建築都市設計事務所およびSANA A事務所をデザインアーキテクトとして起用するなど、大規模ターミナル駅を中心とする都市再生のモデル的プロジェクトとなるとともに、渋谷の活性化のみならず、日本全体のますますの発展につなげてまいります。

本開発計画の概要は別紙の通りです。

以上



(別紙)

計画建物の概要

事業主体 東京急行電鉄株式会社

東日本旅客鉄道株式会社

東京地下鉄株式会社

所在 東京都渋谷区渋谷二丁目23番 外

用途 事務所、店舗、駐車場等

敷地面積 約 15,300㎡

延床面積 約 270,000㎡

階数 東棟：地上46階 地下7階、中央棟：地上10階 地下2階、

西棟：地上13階 地下5階

高さ 東棟：約230m、中央棟：約61m、西棟：約76m

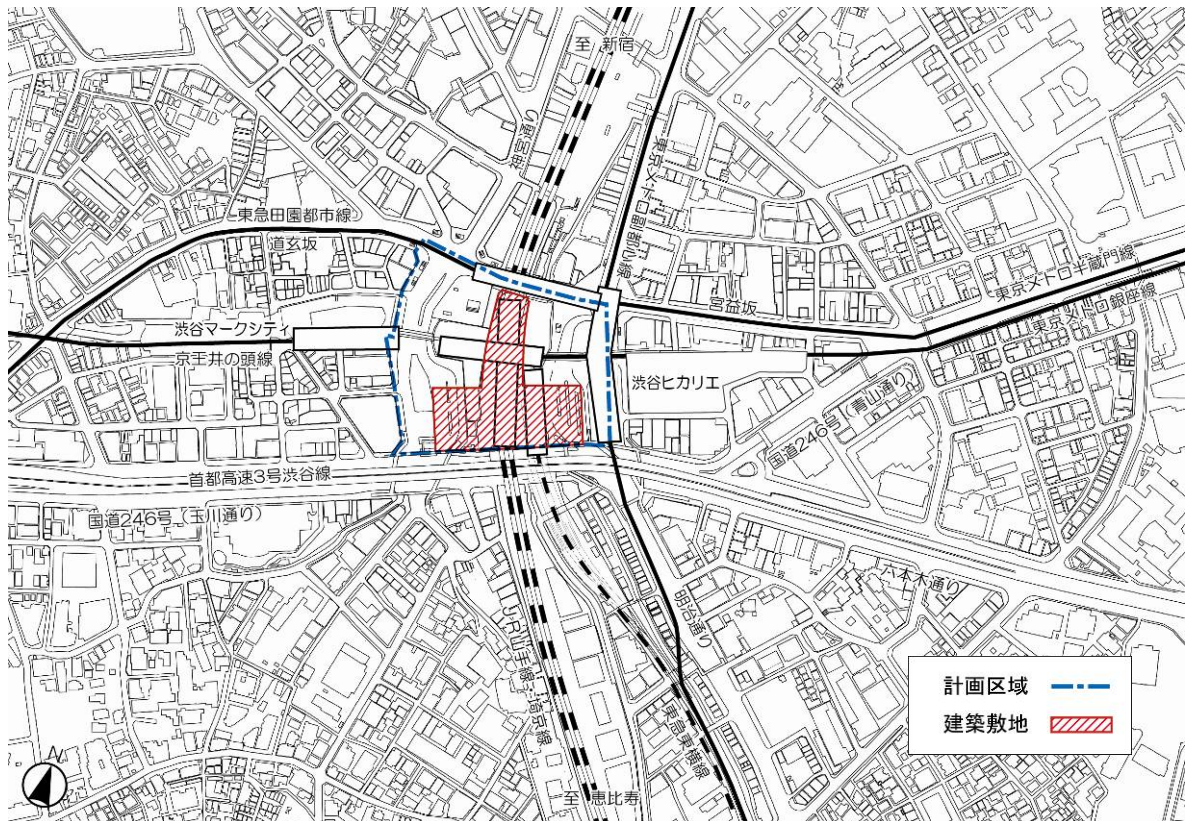
設計者 設計：渋谷駅周辺整備計画共同企業体（日建設計・東急設計コンサルタント・
ジェイアール東日本建築設計事務所・メトロ開発）

デザイナー・アキテクト：日建設計、隈研吾建築都市設計事務所、SANAA事務所

予定工期 2013年度～2027年度

開業予定 東棟：2020年 中央・西棟：2027年

計画地

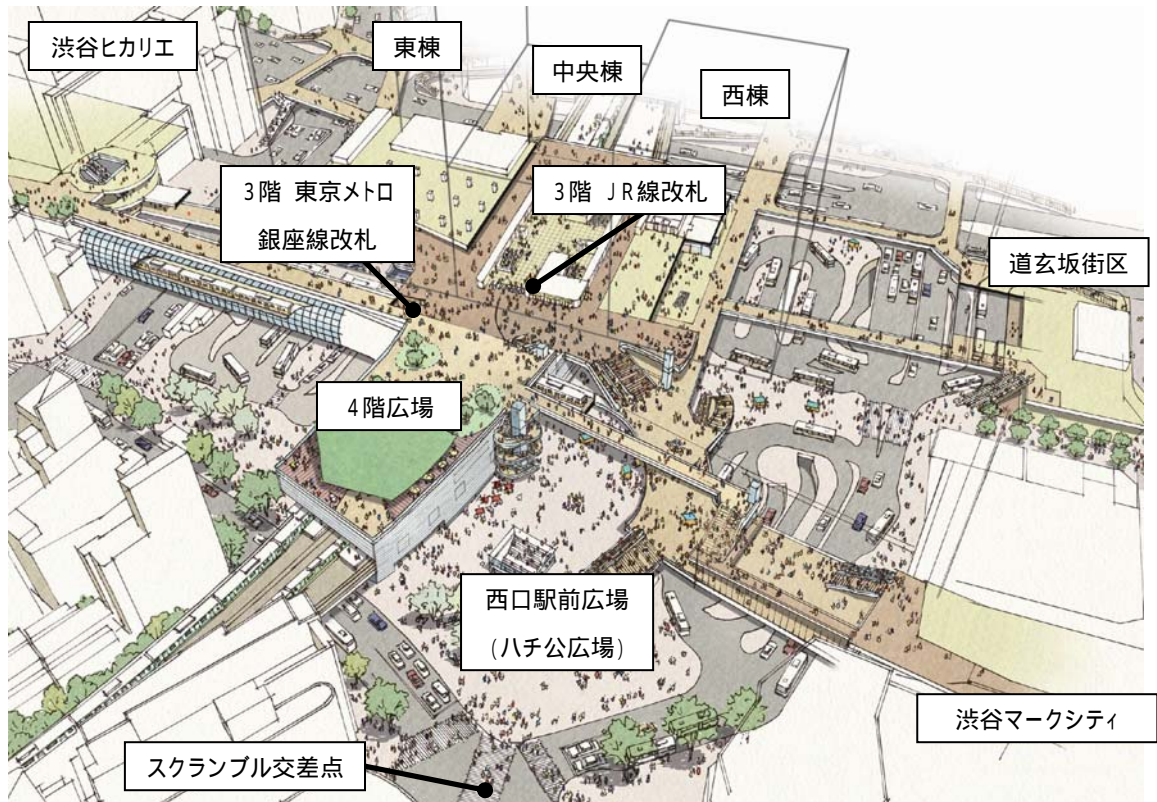


計画建物イメージパース（原宿方面より）




駅前広場およびデッキのネットワーク（スクランブル交差点付近上空より）

計画建物や広場をつなぐ多層の歩行者ネットワークを整備することで、まちの一体感を高めます。



駅街区と道玄坂方面をつなぐデッキ（下記位置図の矢印方向を望む）

3階のJR線・銀座線改札と道玄坂方面をつなぐデッキを整備し、駅西側へ移動する歩行者の利便性を高めます。



東口アーバン・コア周辺の将来イメージ図

東急東横線・東京メトロ副都心線とJR線の乗換空間の集約化を図るとともに、バリアフリー動線の整備を行います。縦移動の空間として視認性が高く、まちに対して開かれた駅前のランドマークとなるデザインとします。

