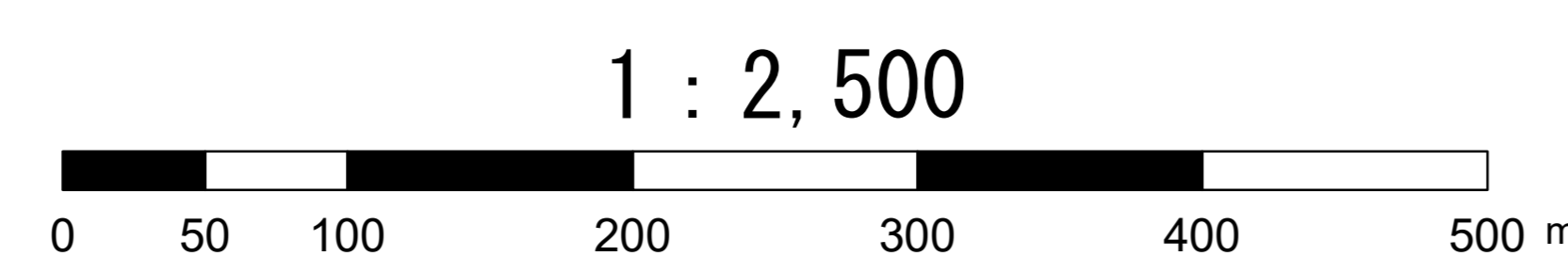
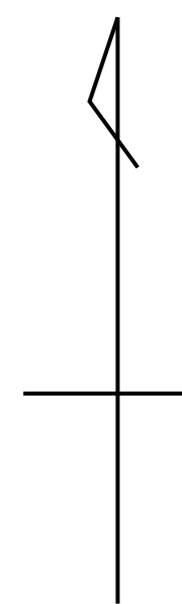
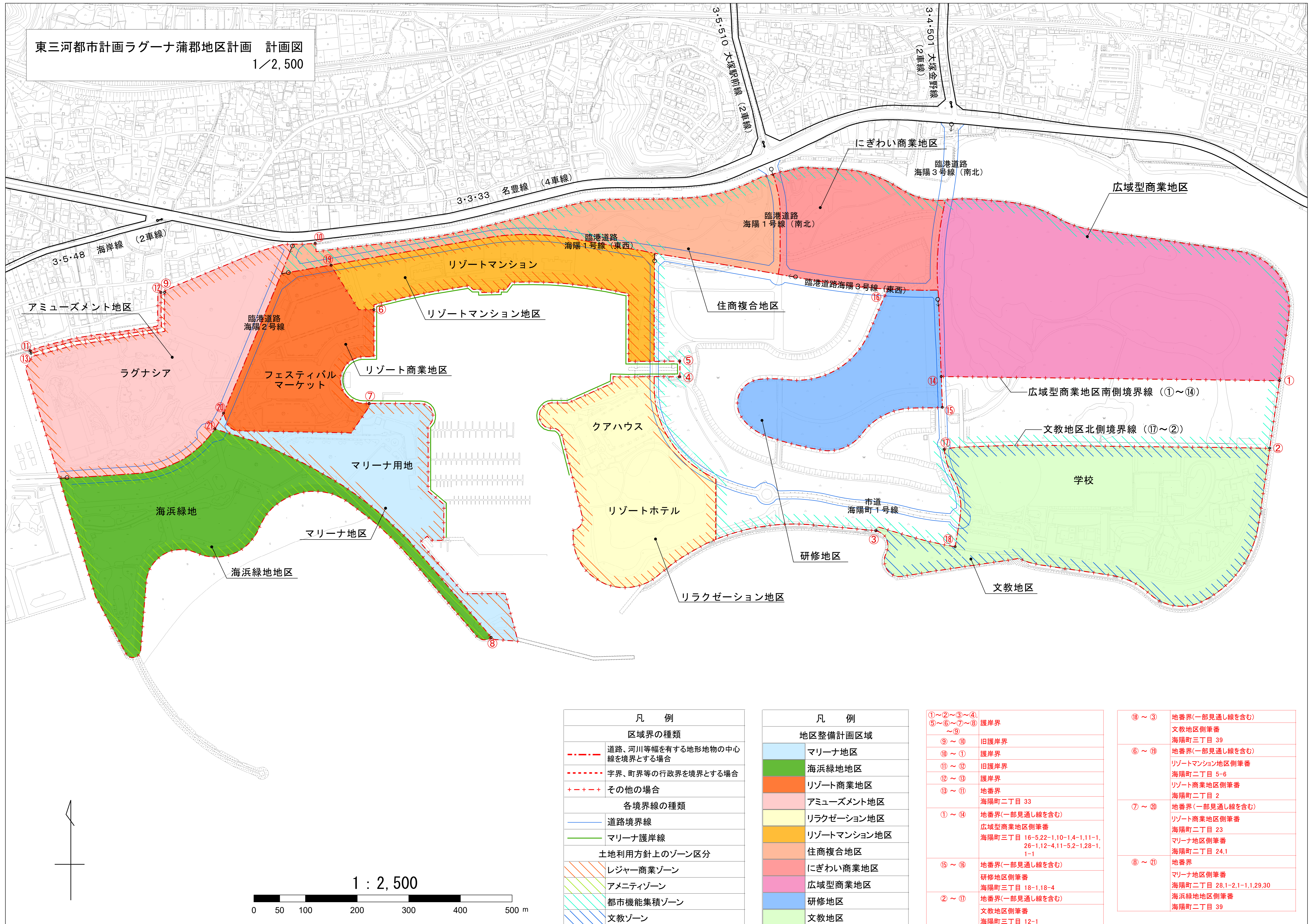


東三河都市計画ラグーナ蒲郡地区計画 計画図
1/2,500



凡 例	
区域界の種類	
	道路、河川等幅を有する地形地物の中心線を境界とする場合
	字界、町界等の行政界を境界とする場合
	その他の場合
各境界線の種類	
	道路境界線
	マリナー護岸線
土地利用方針上のゾーン区分	
	レジャー商業ゾーン
	アメニティゾーン
	都市機能集積ゾーン
	文教ゾーン

凡 例	
地区整備計画区域	
	マリナー地区
	海浜緑地地区
	リゾート商業地区
	アミューズメント地区
	リラクゼーション地区
	リゾートマンション地区
	住商複合地区
	にぎわい商業地区
	広域型商業地区
	研修地区
	文教地区

①～②③④	護岸界
⑤⑥⑦⑧⑨	旧護岸界
⑩⑪⑫	旧護岸界
⑬⑭	地番界(一部見通し線を含む)
⑮⑯	地番界(一部見通し線を含む)
⑰⑱	地番界(一部見通し線を含む)

⑲～⑳	地番界(一部見通し線を含む)
㉑～㉒	地番界(一部見通し線を含む)
㉓～㉔	地番界(一部見通し線を含む)
㉕～㉖	地番界(一部見通し線を含む)