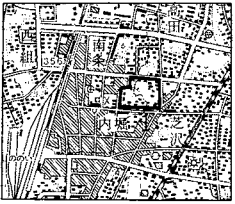
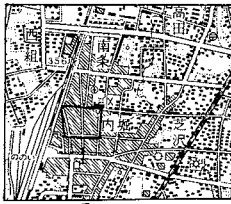


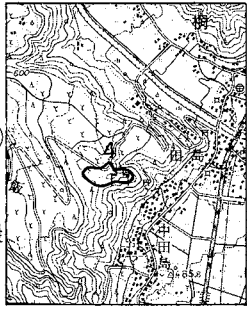
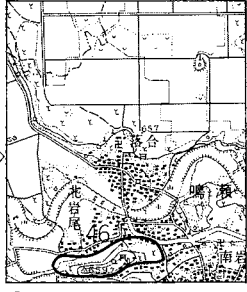
長野県の中世城館跡

——分布調査報告書——

1983

長野県教育委員会

頁	訂正箇所	誤	正
7	上から15行	4 北信地区……………135	140
11	上から13行 (左欄)	……一日町・五日町等	五日町
”	下から12行 (右欄)	元可能な遺構 <u>乃</u> び……	及
15	上から4行	中山志摩子	真
17	碓城 (備考欄)	要衛	衛
18・19	桃野城・曾根新城 (備考欄)	未完成	未
33	内畝 (所在地欄)	……横尾字条内畝	<削除>
45	北真志野城・有賀城 (所在地欄)	尾根の先端	<削除>
48	神之峯城 (ふりがな)	かみのみね	ん
50	権現城 (所在地欄)	大下条村南城	条
50～51	日差館～向山 (所在地欄)	且開村	且
51	古城 (地名欄)	馬場 (乎)	平
54・59	御所平・上手屋敷 } (遺物欄)	宝篋印塔	篋
62	西ノ宮笹城・鍋山城砦 }		
55	大町城 (地名欄)	奴田乎	平
72	猿ヶ城 (所在地欄)	大字平家海の口	字
73	*中山城 (所在地欄)	……北山条長谷久保	字
74	*西山城 (所在地欄)	大字西川	山
75	一夜山城 (規模欄)	山林	<削除>
76	若槻里城 (備考欄)	城跡が里城池として……	堀
78	金井山城 (規模欄)	主部32×22・二部21×14	郭
83	北畑館 (遺物欄)	陶器摺鉢片	播
”	荒砥城 (文献欄)	歴史古案	代
84	天宗寺館 (備考欄)	在地小豪族の……転用か	<削除>
85	夜交氏山城 (地名欄)	地ノ腰	城
88	追通城 (所在地欄)	柵村柵□	原
225	分布図38	2 中宣氏堀屋敷	萱
232	分布図42 (46岩尾城)	<地形図中のNo.45>	
247	分布図49	2 武部城館	式
289	分布図70	8 羽場城□□□□	(古城)
330	分布図91 (4前沢城)	<地形図中になし>	
370	上から20行	(『新濃史料叢書……	新編信濃
377	上から10行	茶臼各一中世の……	峯
78	(誤)	24-1 布施城 篠ノ井有旅 更級郡信里村有旅	山頂 山林
78	(正)	24-1 布施氏館 篠ノ井内堀 篠ノ井町内堀	平地 宅地 130×120 不良 鎌倉 布施氏 更級埴科地方誌、 更級郡誌 他
196 ・197	分布図24	1 布施城	氏館
			



長野県の中世城館跡

——分布調査報告書——

1983

長野県教育委員会

序

近年の開発事業の進展はめざましいものがあり、これに伴い、埋蔵文化財の保護についても各種の対応が迫られております。

この様な状況の中で、中世の城館跡を埋蔵文化財包蔵地として、全県的に把握をするため、昭和54年度から57年度の4年間にわたり分布調査を実施しました。その結果、1,200余の城館跡について基礎資料を得ることができました。

平安時代末から戦国時代の間には多くの城館の築城と破却がくり返され、特に、全国統一が進んだ戦国時代末期から、江戸幕府の発した一国一城令の間にそのほとんどが廃城となりました。これ等の城館は、江戸時代から各種の書物に記され、かつ、合戦話、悲話等と共に伝承され、人々に親しまれてきました。最近に至っても、城跡公園として各地域の人々の憩の場に活用がなされている等の例が数多くみられます。

このように、人々になじみの深い城館跡は、長野県の歴史をひもとくうえで、貴重な文化的遺産として今後更に保護活用がなされなければならないものと考えます。

本書が、その方策を考えるための出発点として利用され、目的が果たされるよう念願します。

また、調査開始から報告書の刊行までの4年間、調査員及び調査補助員の方々、並びに各市町村教育委員会から多大な御協力をいただきました。ここに、厚くお礼申し上げます。

昭和58年3月31日

長野県教育委員会教育長

市 村 勲

例 言

1. 本書は長野県が国庫補助金の交付をうけて、昭和54年度から57年度までの4ヶ年で実施した中世城館跡分布調査の結果をまとめたものである。
2. 調査は長野県教育委員会が主体となり、各地区毎に委嘱した調査員を中心に、調査補助員、及び市町村教育委員会等の協力を得て実施した。
3. 本書は、城館跡一覧、城館跡略測図、城館跡分布図、文献一覧、古記録・古文書所載城館名一覧及び索引で構成した。

1) 城館跡一覧

- ア 市町村の配列は県が使用している順位に従った。
- イ 二つ以上の市町村にまたがる城館跡は先出する市町村に概要を記した。
- ウ 名称は、原則として文献等に用いられているものとし、文献等にあらわれてこないものは町名・大字名又は通称等を用いた。
- エ 旧所在地名は、昭和30年前後に行われた市町村合併前のものである。
- オ 規模は、長軸×短軸mとし、原則として遺構が確実に残っている範囲を表示した。
- カ 形状は、主たる郭が1つのものを単郭、2つ以上が縦に連なるものを連郭、それ以外のものを複郭とした。
- キ 存続期間及び築在城者のうち、推定又は伝承は()に入れた。
- ク 文献のうち、原則として信濃史料に掲載されているものは原典史料と考え「」に入れた。
- ケ 全県にわたる文献については、次のよう略した。
 - ア) 建武中興を中心としたる信濃勤皇史攷—「信濃勤皇史攷」
 - イ) 長野県町村誌—「町村誌」
 - ウ) 長野県中央道埋蔵文化財包蔵地発掘調査報告書—「中央道」
 - エ) 日本城郭大系8長野山梨—「城郭大系」
 - オ) 長野県指定文化財調査報告書—「県指定調査報告書」
 - カ) 長野県史蹟名勝天然記念物調査報告—「記念物調査報告」

2) 城館跡略測図

- ア 略測図・見取図・絵図を一括掲載した。
- イ スケールのないものは見取図又は絵図である。
- ウ 調査員以外から提供等をうけた図については作成者名等を付した。
- エ スケールの単位は全てメートルとした。
- オ 図の表現は下記の様に統一し、事務局においてトレースした。
 - ア) ケバはできる限り避け、地形を表わす概念的な線として等高線を用いた。
 - イ) 遺構の上場は実線、下場は破線で示した。
 - ウ) 堀はドットで示した。
 - エ) 方位は磁北を用い、表示のないものは紙面の天を北とした。

3) 城館跡分布図

- ア 地形図は、国土地理院発行の2万5千分の1地形図を3万5千分の1に縮尺して使用した。

- イ 現在城館跡が記載されない地形図についても、今後の活用に必要と思われるものはできる限り掲載した。
 - ウ 城館跡の範囲は予想される範囲を含めたため、一覧表の規模と必ずしも一致しない。
 - エ 所在地が推定の場合は破線で範囲を示した。
 - オ 主郭の位置が必要と思われる城館跡については、適宜その位置に凸のマークを落とした。
- 4) 文献一覧
- ア 原則として調査員により提示されたものについて作成した。
 - イ 原則として「信濃史料」に載せられているものを史料とし、それ以外のものを文献資料とした。
- 5) 古記録・古文書所載城館名一覧
- ア 信濃史料に掲載されているものを、古記録・古文書として取扱い、信濃史料索引によりリストアップした。
 - イ 同一城館と考えられるもので、名称に差異がみられる場合は、別立てとした。
 - ウ 年号は信濃史料編者の解釈による年号とした。
 - エ 巻一頁は信濃史料の巻数及び頁である。
4. 本書の執筆及び編集は、提出された調査カードをもとに事務局が行い、城館跡一覧表及び分布図については各地区担当者に原稿の校閲をうけた。
5. 執筆及び編集は下記のとおり行った。
- 1) 城館跡一覧表---岩方・中山・横山・小田切・中沢・白田・郷道
 - 2) 略測図トレース---岩方・金井・島田・山口・中殿・白田・郷道
 - 3) 分布図---白田・郷道
 - 4) 文献・史料一覧---中山・白田・郷道
 - 5) 古記録・古文書所載城館名一覧---中山・徳嵩
 - 6) 編集---白田・郷道
6. 本調査により作成された調査カード、写真・略測図等は長野県教育委員会事務局文化課に保管してある。

目 次

序	
例言	
I 経過と実施	8
1 経過	
2 実施の方法	
3 成果	
4 調査組織	
II 城館跡一覧	16
1 東信地区	16
小諸市・佐久市	16
南佐久郡…白田町・佐久町・小海町・川上村・南牧村・南相木村・北相木村・八千穂村	21
北佐久郡…軽井沢町・望月町・御代田町・立科町・浅科村・北御牧村	23
上田市・更埴市	26
小県郡…丸子町・長門町・東部町・真田町・武石村・和田村・青木村	29
埴科郡…坂城町・戸倉町	33
2 南信地区	34
伊那市・駒ヶ根市	34
上伊那郡…高遠町・辰野町・箕輪町・飯島町・南箕輪村・中川村・長谷村・宮田村	39
岡谷市・諏訪市・茅野市	44
諏訪郡…下諏訪町・富士見町・原村	46
飯田市	47
下伊那郡…鼎町・松川町・高森町・阿南町・上郷町・清内路村・阿智村・浪合村・平谷村 根羽村・下条村・売木村・天竜村・泰阜村・喬木村・豊丘村・大鹿村・上村 南信濃村	49
3 中信地区	55
松本市・塩尻市	55
東筑摩郡…明科町・波田町・四賀村・本城村・坂北村・麻績村・坂井村・生坂村・山形村 朝日村	59
南安曇郡…豊科町・穂高町・奈川村・安曇村・梓川村・三郷村・堀金村	66
木曾郡…木曾福島町・上松町・南木曾町・檀川村・木祖村・日義村・開田村・三岳村 王滝村・大桑村・山口村	69

大町市	72
北安曇郡…池田町・松川村・八坂村・美麻村・白馬村・小谷村	73
4 北信地区	76
長野市・須坂市・中野市・飯山市	76
更級郡…上山田町・大岡村	83
上高井郡…小布施町・高山村	84
下高井郡…山ノ内町・木島平村・野沢温泉村	85
上水内郡…信州新町・豊野町・信濃町・牟礼村・三水村・戸隠村・鬼無里村・小川村・ 中条村	86
下水内郡…豊田村・栄村	89
III 城館跡略測図	91
1 東信地区	91
2 南信地区	112
3 中信地区	127
4 北信地区	135
IV 城館跡分布図	150
V 文献一覧	368
1 史料	368
1) 古記録 2) 古文書	
2 文献資料	369
1) 江戸時代 2) 明治以降	
VI 古記録・古文書所載城館名一覧	379
佐久郡・小県郡・埴科郡・伊那郡・諏訪郡・筑摩郡・木曾郡・安曇郡 更級郡・高井郡・水内郡	
索引	395

昭和57年2月2日 全体調査員会（松本市県の森文化会館）

4) 第4年次（昭和57年度）

- ア 事業内容 南信地区（飯田・下伊那…20市町村）及び、全県の補充調査、並びに報告書編集刊行。
- イ 事業費 500万円 ウ 実施期間 昭和57年5月1日～昭和58年3月31日
- エ 調査参加延員数 調査員…63人 調査補助員…60人
- オ 会議 昭和57年5月21日 全体調査員会（飯田教育事務所）
12月16日 調査報告書編集会議（県庁）

2 実施の方法

この調査は、中世に築かれたもの、ないしは当該時期に使用された城館跡を周知の埋蔵文化財包蔵地として、全県を網羅し、かつ統一的に把握することを主たる目的として「調査要項」に基づき実施した。「調査要項」は、年度の事業内容により若干異なるが、基本的な変更はない。昭和57年度の調査要項は次のとおりである。

昭和57年度中世城館跡分布調査要項	
1 趣 旨 近時、各種の開発行為により破壊、消滅等が懸念される中世城館跡について、その保存を図るため総合的な分布調査を行うものである。県下を9地域に区分し、4ヶ年計画で事業を実施するもので、本年度は（第4年次）は飯田教育事務所管内20市町村に所在する城館跡について名称・位置・遺構の状況等の調査を実施し、保存のための基礎資料としたうえ、4ヶ年の調査結果をまとめ報告書を刊行する。	6 現地調査の方法 (1) 遺構の状況確認、略測図の作成及び写真撮影 (2) 地名調査（小字・小名の検出） (3) 聞き取り調査（伝承等）
2 事業主体 長野県教育委員会	7 調査結果の記録 (1) 城館全般 ア 分布図及び一覧表の作成 イ 小字集成図及び一覧表の作成 (2) 個別城館 ア 調査カードの作成 イ 城館の略測及び周辺図の作成 ウ 写真の整理
3 調査期間 昭和57年5月1日～昭和58年3月31日	8 調査員 (1) 調査員 ア 助言者 調査全般について指導助言する イ 調査員 実地調査を行い、この調査の結果を記録する (2) 調査補助員 調査員の補助をする
4 調査対象 中世の城・館・屋敷・砦・要害・柵・陣・烽火台・物見台等	9 調査報告書の刊行
5 調査事項 (1) 城館の名称・位置・遺構の状況 (2) 城館に関する研究史 (3) 城館に関する史料(文献・伝承・絵図・地名・遺物等) (4) 城館に関する周辺の遺跡及び遺構(交通路・農工商業関係・集落・社寺・墳墓・板碑・経塚・古戦場等) (5) 考察（城館の歴史及び機能）	

調査は城館跡の所在・位置の確認、及び範囲の確定をし、2万5千分の1地形図に地点を記入することを第一義とし、その後個別城館の調査を行うこととした。調査は次のとおり「中世城館跡分布調査の手引」を作成し統一を図った。また個別城館跡については、調査カードを作成し、整理した。

中世城館跡分布調査の手引

I 城館の構造に関する用語について

- 1. 郭 (曲輪) 主郭(本郭)、第二郭、第三郭……
腰曲輪・帯曲輪・出曲輪(出丸)
- 2. 堀 (堀方)(性格) 空堀(壕・隍)、水堀(濠・滄)、泥土堀(泥田利用)
箱堀 薬研堀 箱薬研堀 片薬研堀
縦堀、堀切
- 3. 出入口 虎口(虎の口・小口)
大手、搦手、堀底道
土橋、木橋
馬出し(角馬出し・丸馬出し・隅馬出し・辻馬出し)
櫓形(内櫓形・外櫓形・半櫓形・袖櫓形・坪櫓形)
- 4. 土居 (土塁) たたき土居、芝土居
武者走り、犬走り
- 5. 石塁 (積み方) 石垣積、根元石垣、鉢巻石垣
野面積、打込はぎ、切込はぎ
(割石小口積・割石小端積)
- 6. その他 横矢掛(折・ひずみ)
水の手(井戸・堤・川)
槽台、のろし台、物見台、人呼びの丘

II 調査カードの記入方法

- 1. 名称 (1) 一般的名称だけでなく、他の呼称・俗称についても()書きで記入する。
- 2. 所在地 (1) 市町村名・大字名・小字名を記入する。わかるものについては地番も記入する。
(2) 市の場合、合併前の旧町村を記入する。
(3) 既に消滅しているものについても記入する。
- 3. 遺構の状況
 - ・現状 (占地状態) (1) 該当項目に○印をつける。重複する場合は1つとは限らない。
 - (現況) (2) (1)と同じ。ただし耕作地の場合は、水田・畑の別を記入する。
 - (面積) (3) 遺構が認められる範囲、又は推定される部分のおよその面積とする。
 - (所有関係) (4) 該当項目に○印をつける。重複する場合は1つと限らない。
 - (形状) (5) 該当項目に○印をつける。
ア 単郭…一重の土居・堀に囲まれているもの。またはそれに準じたもの。
イ 連郭…単郭が堀・土居等によって

連続し、その間に距離をおかないもの。

ウ 複郭…単郭又は、連郭以外のもの。

保存度 (残存状況)

- (1) 該当項目に○印をつける。
ア 良…遺構がよく残っているもの。
イ やや不良…遺構の一部が破壊・消滅しているもの。
ウ 不良…遺構の大部分は破壊・消滅しているが、地割・地形等により推定可能な場合。
エ 消滅…地形が改変されてしまい、全く認めることができないもの。
- (2) 該当項目に○印をつける。指定年月日も記入する。

(史跡指定) (他の法律条例との関係)

- (3) 都市計画法(市街化・市街化調整区域)環境保全条例、国立公園設置法との関係、規制の有無を記す。

(破壊事由) ・残存状況

- (4) 時期不詳の場合は何年頃でよい。
(1) 残存遺構について説明する。
(項目) I 城館の構造に関する用語についてを参照。

4. 研究史

- (1) 地方史・著者・論文・調査報告書類について、執筆者・題名・刊行年を記入する。
- (2) 城館跡の存続期に記されたものは、史料に含める。
- (3) 発掘・測量の有無について記入する。

5. 史料

(文献) (伝承) (絵図) (地名)

- (1) 古文書・古記録・地誌・金石文等について、史料名・年代・所蔵者を記す。
- (2) 内容と伝承者名を記す。
- (3) 作成年代、所蔵者について記す。
- (4) 城館に関する地名を、大字・小字・孫字(小名)について記す。

(例)根小屋(根古谷・猫山)、天上、山下、麓、城の腰、竹ノ内(館ノ内)、竹ノ鼻(館ノ端)、的場(松葉)、馬場、木戸、古屋敷、大屋敷、鍛冶屋敷、物見山、箕輪、龍ヶ谷(リュウガイ、ユウゲ、用替)、矢崎、遠見等

(遺物)

- (5) 表面採集、伝世品、発掘品等
- (6) 陶磁器、武器、武具、焼米、鉦滓、

<p>6. 周辺の遺跡及び遺構</p>	<p>古銭、硯、茶臼、木製品等を対象とし、保管者名を記す。</p> <p>(1) 交通路(陸路・水路)との関係について。</p> <p>ア 陸路…主要街道、脇街道、関所等 流通路との関係、山道、間道、のろし道等軍事道路との関係(地名、大道・中道・市道等)</p> <p>イ 水路…河川での舟運の有無(渡舟場等)</p> <p>(2) 商業との関係について。</p> <p>ア 市場地名(古市場・一日町・五日町等)があるかどうか。</p> <p>イ 市神(市姫・えびす)を祭っているかどうか。</p> <p>(3) 手工業関係の遺跡、路、遺物、地名(金くそ谷・鍛冶屋敷・鍛冶田・紺屋町・大工町・細工町・番匠町等)があるかどうか。</p> <p>(4) 農業関係について(湧水・用水との関係)</p> <p>(5) 宗教・信仰との関係について(神社・菩提寺・墳墓・五輪塔・板碑・経塚・埋銭遺構等)</p> <p>ア 鬼門(北東)、裏鬼門(南西)、祈願寺、守護神(北西)との関係</p> <p>イ 城館内の祭祀、屋敷神等の関係</p> <p>ウ 墳墓(特に城主や家臣の墓と考えられるものがあれば、伝承等を記す。)</p> <p>エ 周辺の板碑、経塚等の他に、埋銭遺構のような中世遺構についてもふれる。</p> <p>(6) 集落との関係について(根小屋等の集落には屋号がついている場合がある。)</p> <p>(7) 関連する城館について(詳細については考察欄に記入)</p> <p>(8) 古戦場について(文献・伝承を手がかりに記す。)</p>	<p>カ 居館…城主・館主の日常生活の場。里の城と一致する場合が多い。</p> <p>(2) 歴史について</p> <p>ア 築城者、築城時期、存続期間、主要居城者(城主名については伝承と史実の区別を明確にする。)</p> <p>イ 築城から廃城までに城館に加えられた変化(絵図、発掘結果が手がかりになることが多い。)</p> <p>ウ 主な事件</p> <p>(3) 機能について</p> <p>ア 軍事的にみて (城主がどのような攻撃と防御を考えてその地を占拠したか。またどのような城館を構築することによってどのような軍事的な利点を得たか等について)</p> <p>イ 領主支配の視点から見て (非軍事的なもの、産業、交通等に対する支配の上でどのような効果を得ることができたか等)</p>
<p>7. 考察</p>	<p>(1) 性格について</p> <p>ア 恒久的か、臨時的か。</p> <p>イ 本城…本拠となった城</p> <p>ウ 支城…本拠ではないが支族や家臣などが居城した城</p> <p>エ 山城…そのみでは城館としての機能を果たし得ない小規模な城等。</p> <p>オ 詰の城 } …山麓と山頂の城が一体 里の城 } …となっているもの</p>	<p>8. その他</p> <p>(1) 写真撮影及び測量について必要事項を記入。</p> <p>III 略測図の作成について</p> <p>1. 用具</p> <p>(1) メジャー(巻尺50・100m)</p> <p>(2) クリノメーターか方位磁石</p> <p>(3) 略測図記入用紙</p> <p>2. 方法</p> <p>(1) 城館跡中央部に基準線を設定する。</p> <p>(2) 基準線から遺構までの距離を測定し、測点を実測図用紙に記入する。 (縮尺 $\frac{1}{1000}$)</p> <p>(3) 何点かの測点を結んで、遺構の平面図を作成する。</p> <p>(4) 平面図には、方位(磁北)、地名・復元可能な遺構及びその名称、遺物出土地点等を記入する。</p> <p>(5) 地形・植生の状況により、略測不可能な場合は目測や歩測による見取図でもよい。</p> <p>(6) 表現方法(略)</p> <p>IV 分布図の作成について(A・B2種類)</p> <p>1. 縮尺</p> <p>(1) A 国土地理院発行25,000分の1地形図</p> <p>(2) B 市町村発行2,000~3,000分の1地形図</p> <p>2. 記号</p> <p>(1) A 城館跡に○印をし、番号をつけ</p>

3 成 果

調査城館跡数は1,262ヶ所、うち未確認、不明等の城館跡数は41ヶ所であった。地区別では、東信地区313ヶ所、南信地区365ヶ所、中信地区340ヶ所、北信地区244ヶ所であった。市町村別城館跡数は、次表のとおりである。

1) 東信地区

市 町 村	城館数(不明等) (城館内数)
小 諸 市	54
佐 久 市	39
南佐久郡 臼田町	13
佐久町	8
小海町	3
川上村	0
南牧村	2
南相木村	3
北相木村	1
八千穂村	8
北佐久郡 軽井沢町	7
望月町	10
御代田町	11
立科町	5
浅科村	3
北御牧村	4
上 田 市	46(2)
更 埴 市	13(1)
小県郡 丸子町	22
長門町	5
東部町	13
真田町	11
武石村	6
和田村	1
青木村	7
埴科郡 坂城町	13(2)
戸倉町	5
計	313(5)

2) 南信地区

伊 那 市	68
駒ヶ根市	28
上伊那郡 高遠町	17
辰野町	13
箕輪町	20
飯島町	9(1)
南箕輪村	10
中川村	9(1)
長谷村	11(3)
宮田村	4
岡 谷 市	5
諏 訪 市	12
茅 野 市	13

市 町 村	城館数(不明等) (城館内数)
諏訪郡 下諏訪町	5
富士見町	4
原 村	0
飯 田 市	38(1)
下伊那郡 鼎 町	4(1)
松川町	7
高森町	12
阿南町	14
上郷町	3
清内路村	0
阿智村	3
浪合村	1
平谷村	2(1)
根羽村	6
下条村	1
壳木村	0
天竜村	3
泰阜村	0
喬木村	6
豊丘村	17
大鹿村	8
上 村	1
南信濃村	11
計	365(8)

3) 中信地区

松 本 市	38(3)
塩 尻 市	36(1)
東筑摩郡 明科町	33
波田町	4
四賀村	27
本城村	3
坂北村	5(1)
麻績村	5
坂井村	3
生坂村	21
山形村	5
朝日村	2
南安曇郡 豊科町	13
穂高町	6
奈川村	0
安曇村	0
梓川村	18
三郷村	8
堀金村	4
木曾郡 木曾福島町	10
上松町	7
南木曾町	7

市 町 村	城館数(不明等) (城館内数)
木曾郡 檜川村	2
木祖村	2
日義村	2
開田村	1
三岳村	1
王滝村	2
大桑村	5
山口村	3
大 町 市	24
北安曇郡 池田町	12
松川村	5
八坂村	4
美麻村	5
白馬村	8
小谷村	9
計	340(5)

4) 北信地区

長 野 市	74(1)
須 坂 市	11
中 野 市	22
飯 山 市	33
更級郡 上山田町	4
大岡村	4
上高井郡 小布施町	2
高山村	5
下高井郡 山ノ内町	7(3)
木島平村	3
野沢温泉村	3
上水内郡 信州新町	15(7)
豊野町	3
信濃町	5
牟礼村	1
三水村	3
戸隠村	9
鬼無里村	11(11)
小川村	6
中条村	1
下水内郡 豊田村	9
栄 村	13
計	244(22)
合 計	1,262(41)

4 調査組織

各年度毎に、助言者・調査員を委嘱し調査を実施した。なお、調査に際しては、調査員の下に調査補助員をおき、協力を得た。調査参加者等は次のとおりである。

1)昭和54年度

助言者 金井喜久一郎・高橋桂・米山一政

調査員 浅野井垣・矢口忠良・米山一政（長野・上水内・更級）、勝山一男・金井正三・徳永哲夫（須坂・上高井）、岩戸貞彦・金井喜久一郎・金井汲次・田川幸生・山崎盈（中野・下高井）、石沢三郎・齊藤二六・佐藤政男・高橋桂・松沢芳宏・望月静雄（飯山・下水内）、上条為人・篠崎健一郎・杉本好文・幅具義・原田暁・平林潤郎（大町・北安曇）

協力者（調査補助員等） 新井潔・金井清敏・久遠義正・栗田和易智・小林信治郎・小林武雄・清水顕光・半藤達朗・松倉邦芳・松沢一夫・松本史・宮島次郎左エ門・宮脇良治・山本茂・山口治郎・浅野井垣・生駒勘七・岩垂俊雄・牛山皓司・木内寛・郷道哲章・中川治雄・長谷川元

2)昭和55年度

助言者 金井喜久一郎・黒坂周平・米山一政

調査員 浅野井垣・井原今朝男・西沢武彦・矢島宏雄・米山一政（更埴・埴科）、川上元・坂下毅・山岸忠・横沢瑛（上田・小県）、小淵武一・桜井松夫・永原秀山・花岡弘・福島邦男（小諸・北佐久）、井出正義・白田都雄・木内寛・出浦晃彦（佐久・南佐久）

協力者（調査補助員等） 青柳正一・荒川益雄・吾妻良秋・池田米寿・市川信吉・市川大三・井出正元・井出仁雄・上原隆治・上原富太・大沢洋三・尾台卓一・風間賢司・春日文夫・金井晴美・上村久三・川村邦太郎・木内和太郎・木内勝・草間八千代・棚沢竜吉・倉沢猛・黒沢隆・古清水武雄・桜井泉・桜井美太・佐々木延雄・篠原太郎・島田恵子・下村繁雄・高橋今朝男・高見沢歳雄・竹内清男・竹内好武・塚田哲男・坪井高則・土橋博介・鳥川録四郎・中島克巳・中條武吉・中村良治・古川須江吉・三石幸太郎・三石延雄・宮沢政司・柳沢千尋・依田啓司・渡辺重義

3)昭和56年度

助言者 赤羽篤・塚本学・湯本軍一

調査員 赤羽篤・飯塚政美・気賀沢厚典・気賀沢進・樋口和雄・松崎岩夫・丸山敏一郎（上伊那）、浅川清栄・牛山皓司（諏訪）、岩垂俊雄・神沢昌二郎・中川治雄・中島経夫・宮川清治・山田瑞穂（松本・塩尻・東筑摩）、生駒勘七・伊深智（木曾）

協力者（調査補助員等） 赤羽すぐる・秋山靖樹・浅川輝雄・新井稔・飯塚澄子・市川恵一・伊東隆彦・伊藤修・伊藤勉・牛山通高・河崎宣雄・倉科明正・気賀沢貴子・小池憲一・佐藤貞治・重盛徹・島田恵子・関鶴二・田中博・友野良一・中川直・中島文雄・中島佳明・中山金幸・樋口和子・松崎まどか・三浦昭雄・三浦孝美・宮川一人・宮川陽一・宮木芳弥・矢野景明・山下生六・山田秀春・湯沢幸雄

4)昭和57年度

助言者 今村善興・湯本軍一

調査員 今村善興・岡田正彦・小林正春・志波英利・山内尚巳（飯田・下伊那）

協力者（調査補助員等） 今村俱栄・今村善紀・岡田馨・木村昌之・木下秀樹・桐生謙治・小林千枝
佐藤甦信・志波千恵子・萩元義房・山内常治

報告書編集協力者 岩方玲子・小田切礼子・金井正三・金井晴美・島田恵子・徳嵩雄司・中沢恭子・
中殿章子・中山志摩子・山口綾子・横山かよ子

5)事務局（氏名の次の算用数字は在職時年度）

文化課長 千野久義 54 池田宗兵衛 55・56 樋口太郎 57

課長補佐 深山金二 54・55 会津衛 56・57 藤沢三吉 57

文化財係長 原山広 54・55 桜井清志 56・57 鈴木昭 57

埋蔵文化財担当 丸山敞一郎 54 関孝一 54～56 小林孚 57 白田武正（54年度調査担当）54 57
郷道哲章（55～57年度調査担当）55～57

II 城館跡一覧表

1 東信地区

小諸市 (北佐久郡、小県郡……滋野村)

小諸市

地図No. (図面No.)	名称	所在地 (上段現) (下段旧)	立地	現況	規模 (m×m) 形状	残存 状況	存続期間 (推定伝承)	築・在城者 (推定・伝承)	文献 (「」原典史料)	地名	遺構・遺物・ 絵図等	備考
42-10 (1-1)	小諸城	大字丁字城跡 小諸町大字丁	台地	山林 寺社境内 公園	18.7ha 複郭	や 不良	(中世) 近世	大井氏 武田氏 他	町村誌、北佐久郡志、 小諸温故、南佐久郡古 城址調査、他	城跡、城下、 柄町、大手町、 耳取町、他	小諸藩関係資 料	鍋蓋城・乙女城を含む。 市指定史跡
42-10	鍋蓋城	大字丁 小諸町大字丁	台地	宅地	60×43 単郭	不良	(室町) 戦国	大井氏	町村誌、小諸温故	市町、本町、 柄町、大手町、 足		後 小諸城外郭となる。
42-11 (1-2,3)	七五三掛城	大字甲 小諸町大字甲 字七五三掛	台地	山林 耕作地 墓地	300×150 複郭	や 不良	~戦国		町村誌、小諸温故	七五三掛、城跡、 城下、沼福蔵		別称一注連掛城
42-9 (1-7)	手代家城	大字丙字両神 小諸町大字丙字両神	台地	耕作地 寺社境内 墓地	100×87 複郭	不良	~戦国	長尾氏	町村誌、小諸温故	両神、三之丸、 三重堀、 図書田、他		本郭西方の物見郭は崩壊し ている。
35-7	富士貞城	大字丙 大里村大字諸字城峯	山頂	山林 耕作地	180×90 連郭	や 不良	(室町) 戦国	大井氏 大室氏 柴田氏	町村誌、諸部落誌、大 里のあゆみ	内原坂、上原敷、 窪屋敷、城峯	鉄鑊	飯綱山を中心とした連郭式 山城
42-12 (1-4)	与良城	大字甲 小諸町大字甲字南城	丘陵	山林 耕作地	150×100 複郭	不良	~戦国	小林氏 与良氏	町村誌、小諸温故	上古宿、 下古宿、 鹿曲輪、 堀尻、他		別称一下河原城
42-20 (1-5)	塩川城	大字甲 小諸町大字甲字城の内 他	丘陵	山林 耕作地	200×125 複郭	不良	(室町) 戦国	大井氏	町村誌、小諸温故	笹之輪警、鳥在 家、城ノ内、趣 後堀、上ノ在冢		
35-12	高津屋城	大字甲・乙 小諸町大字甲字高津屋 乙字高津屋	山頂	山林 宅地	40×25 単郭	不良	~戦国	某雲之助	町村誌、小諸温故	高竹原、高津屋、 北竹原		或は狼煙台説有。 併 呼称一高津奈
35-14 42-15	愛宕山城	大字甲中松井 小諸町大字甲字愛宕山	山頂	山林	40×25 単郭	不良	~戦国		小諸温故			別称 松井城
42-14	宇当城の館	大字乙字御所平 小諸町大字乙字御所平	丘陵	耕作地 宅地	40×25 単郭	不良	(平安)~	小室氏	町村誌、小諸温故	竹の花、古宿		小室太郎光兼居住理想館址
42-37 (1-6)	平原城	大字平原・八溝 南大井村大字平原字城 北大井村大字八溝字宮浦	台地	山林 耕作地 宅地	800×450 複郭	不良	~戦国	大井氏 依田氏	町村誌、北佐久郡志、 四郷譚叢 「高白齋記」	ウリコヤ城、ア キノ城、ダイコ ノ城		宅地造成により一部消滅。
42-36 (2-1)	十石城	大字平原 南大井村大字平原字北十石	丘陵	耕作地 山林 宅地	80×70 複郭	不良	~戦国	依田氏		北十石、南十石		採土により主郭消滅。
42-35	上三田原城	大字平原 南大井村大字平原字上三田原	台地	山林 耕作地	70×60 単郭	不良	~戦国					呼称 城畑
42-39	三弘法山城	大字平原 南大井村大字平原字祝堂	丘陵	山林	120×50 連郭	不良	(鎌倉) 戦国	平原氏 大井氏		あみだめ、たて、 野梅戸、(ゆいど)	石造五輪塔	採土によりほとんど消滅。

42-38	丸山城	大字平原 南天井村大字平原 字丸山	台地	山林 墓地	70×60 単郭	不良	～(戦国)	小田切氏		丸山	五輪塔	呼称一城の山
42-33 (2-9)	宮崎城	大字兼瀬 小沼村大字塩野字宮崎	丘陵	山林 耕作地 墓地	70×70 連郭	不良	～(戦国)			隠開土(かくれ かいと)		
42-25 (2-3)	耳取城	大字耳取 三岡村大字耳取字古城 他	台地	山林 耕作地 空地	500×200 複郭	やや 不良	～戦国	大井氏	町村誌、北佐久郡志、 旧三岡地区資料、 旧三岡地区資料、 旧三岡地区資料、 五ヶ城遺跡発掘調査報 告書	古城		別称一鷹取城
42-27	五ヶ城	大字耳取 三岡村大字耳取五ヶ城	平地	耕作地	250×200 複郭	不良	～戦国	曾根氏	旧三岡地区資料	五ヶ城、一貫畑、 四反田、五加、 芝宣		土地改良事業後原形をとど めない。
42-21 (2-2)	砦	大字耳取 三岡村大字耳取字砦	丘陵	山林	33×30 単郭	やや 不良	～戦国	平井氏 山浦氏	旧三岡地区資料	砦 在家、北ノ城		耳取城に登る要衝を押える 砦か。
42-22 (2-5)	北ノ城	大字耳取 三岡村大字耳取 字北ノ城	丘陵	耕作地	250×100 複郭	不良	～戦国		旧三岡地区資料	八幡在家、塩川、 砦		耳取城北方の備えのための 砦か。
42-24 (2-6)	森山城	大字森山 三岡村大字森山字宮前	平地	寺社境内 宅地	100×50 単郭	不良	～戦国	大井氏 森山氏	北佐久郡志、旧三岡地 区資料	西城、宮前、南 屋敷、川内屋敷	旧正安寺仏像	伝承地
42-23	西城	大字森山 三岡村大字森山字西城	平地	耕作地 宅地	65×40 単郭	不良	～戦国	森山氏	町村誌、北佐久郡志			森山城西方の備えか。
42-29	五領城	大字耳取 三岡村大字耳取字五領	丘陵	耕作地 墓地	20×20 単郭	不良	～戦国		旧三岡地区資料	五領(霊)、白合		耳取城南方邊見城か、淺科村 境界上、北佐久郡淺科村塩名 田のものとして重記されている。
42-40	東城	大字和田 南天井村大字和田 字和田	台地	山林	100×70 単郭	不良	～戦国	大井氏	北佐久郡志	六和田、権理堂、 東城、油久保、 西ノ宮、古屋敷		耳取城の東の城
42-26	玄江院館	大字耳取 三岡村大字耳取 字玄江ノ北	平地	山林 寺境内	200×150 単郭	やや 不良	～(室町)	大井氏	町村誌、北佐久郡志、 旧三岡地区資料	宮ノ北、東久保 田、古城		大井政経館
42-28	大井館	大字耳取 三岡村大字耳取字五領	山麓	耕作地	40×30 単郭	不良	(鎌倉)	大井氏	四郷講堂、「桃源院記」	五領(霊) 白合(しらせ)		五霊の館
42-30	古屋敷	大字柏木 北天井村大字柏木 字北古屋敷	台地	山林 耕作地 墓地	400×300 連郭	不良	～戦国	柏木氏	町村誌	北古屋敷、南古 屋敷、御堂反、		
42-31 (2-8)	北城	大字柏木 北天井村大字柏木 字荒井	台地	山林	100×100 単郭	不良	～戦国	柏木氏	町村誌、北佐久郡志	北古屋敷、南古 屋敷、御堂反、		南城 古屋敷と一連の城郭
42-32 (2-8)	南城	大字柏木 北天井村大字柏木 字西前畑	台地	耕作地	200×150 連郭	やや 不良	～戦国	柏木氏	町村誌			
42-17 (3-1)	乙女城	大字加増 北天井村大字加増 字舟久保	山頂	耕作地	510×400 連郭	不良			町村誌	峯、城、堀	旭の鏡石	乙女は大遠見のなまりか。
42-18 (3-4)	加増城	大字加増 北天井村大字加増字城	台地	耕作地	228×120 連郭	不良			町村誌	城、城下、中村、 佃		朝皇 真開の祠有り。
42-19	繰矢川城	大字乙女 小諸町大字乙女字中島	台地	山林	125×80 単郭	不良						住宅造成等により原形を失 う。
42-16	待屋敷	大字加増 北天井村大字加増 字中村	平地			消滅			町村誌	中村、浦屋敷		加増城、或は乙女城の関わ りか。
35-9	菱形城	大字藁野 大里村大字藁野 字中尾根	丘陵	耕作地	連郭	やや 不良	(室町)～		町村誌、 菱形城址発掘 調査報告書	鎌研	鉄鏃、 石臼、鐘のこ はぜ	昭和54年、広域農道開設の ため、一部記録保存。

地図No. (図面No.)	名称	所在地 (上段現) (下段旧)	立地	現況	規模 (m×m) 形状	残存 状況	存続期間 (推定伝承)	築・在城者 (推定・伝承)	文献 (「」原典史料)	地名	遺構・遺物・ 絵図等	備考
35-10 (4-1)	桃野城	大字 菱野 城里村大字 菱野字 新城	丘陵	耕作地	500×80 連郭	不良	(鎌倉)～		町村誌	新城、稻荷		呼称一新城 里伝 未完成の城
35-15 (3-2)	矢留城	大字 菱野 大里村大字 菱野字 舟ヶ沢	尾根末 端	山林	60×40 連郭	不良		(稻毛氏)	町村誌、大里のあゆみ			別称一雲之助城 土塁残存
35-8	城の峯館	大字 菱野 大里村大字 菱野字 下野入	丘陵	山林	20×10 単郭	消滅	(鎌倉)～		「守矢文書」	むじな久保、下 屋敷	石造五輪塔	別称一館の峯
42-1 (3-3)	堀之内城	大字 大久保 川辺村大字 大久保字 堀之内	丘陵	山林 耕作地 宅地、墓	300×160 連郭	やや 不良	(戦国)	(布下氏) (諏訪形 部氏)	町村誌、川辺村誌	堀ノ内、不通、 諏訪山		水濠をもった城といわれ る。
42-2 (3-5)	楽蔵寺城	大字 大久保 川辺村大字 大久保字 前法	台地	山林 宅地	200×200 複郭	不良	～戦国	(楽蔵寺氏)	町村誌、川辺村誌	前法(まえのり)、 不通(とおらず)		寺院が改変されたものか。
42-4	愛宕山城	大字 大久保 川辺村大字 大久保字 竹ノ上	山頂	山林	18×14 単郭	不良	～戦国		町村誌、川辺村誌	竹ノ上、中ノ木 戸、馬場		堀切2ヶ所、土塁が残る。
42-3 (3-8)	精形城	大字 大久保 川辺村大字 大久保字 東柳沢	台地	保養セン ク「こもろ」	100×75 複郭	不良	～戦国		町村誌、川辺村誌			空堀跡 大手跡 付近に旧神興寺跡有
42-5	方福寺跡	大字 大久保 川辺村大字 大久保字 堂平	台地	山林 耕作地	125×90 単郭	不良	～戦国	(望月氏)	川辺村誌	堂平	修験堂跡	望月氏祈願所
42-6 (3-7)	袴腰	大字 西浦 川辺村大字 山浦字 袴腰	山頂	山林	60×18 単郭	やや 不良	～戦国		川辺村誌	古屋 井戸ノ入 口、古井戸		狼煙台の伝承有。 呼称一古屋の山
35-4	芝生田館	大字 芝生田 滋野村大字 芝生田字 清水	平地	耕作地	50×40 単郭	不良	～戦国	芝生田氏	町村誌、小県郡史、 「勝山小笠原家譜」	上久保、坪屋敷	石垣、堀	永享年間、小笠原政康に攻 撃される。
35-5	直田城	大字 井子 滋野村大字 井子字 深沢	台地	山林	50×40 単郭	不良			町村誌、小県郡史、 野村誌	深沢		崩壊により原状を留めず。
35-6	三宅城	大字 井子 滋野村大字 井子字 城畑	台地	耕作地 宅地	50×40 単郭	不良	～戦国	(三宅氏)	町村誌、小県郡史	上巻騎場、中巻 騎場、下巻騎場		別称一刈谷城 呼称一城畑
35-3	川窪氏邸	大字 井子 滋野村大字 井子字 屋敷	台地	耕作地 宅地	30×30 単郭	不良	～戦国	(川窪氏)	町村誌、小県郡史	屋敷		
35-16 (3-6)	長張城	藤塚 小沼村 藤塚										
35-11	丸山	丸山 小諸町 大字 甲										
42-13	御所平	大字 乙字 御所平 小諸町 大字 乙字 御所平										
35-13 (3-9)	東沢城	東沢 小諸町 大字 甲										
42-7 (4-2)	上の平	大字 山浦字 上の平 川辺村 大字 山浦字 上の平										別称一外海土
42-8 (2-4)	霧久保城	押出 滋野村 押出										

地図No. (図面No.)	名称	所在地 (上段理) (下段旧)	立地	現況	規模 (m×m) 形状	残存 状況	存续期間 (推定伝承)	築・在城者 (推定伝承)	文献 (「」原典史料)	地名	遺構・遺物・ 絵図等	備考
50-2 (5-6-7)	五本松城	大字志賀 志賀村字五本松城	山頂	山林	400×30 連郭	やや 不良	～(戦国)	(笠原氏) (内山氏)	北佐久郡志、町村誌			狼煙台と伝える。
43-19 (6-6)	高棚城	大字志賀 志賀村字高棚山	山頂	山林	250×40 連郭	やや 不良	～(戦国)	(志賀氏)	北佐久郡志、千曲之真砂、 依田記			呼称「天狗岩」
43-20 50-1 (6-7)	志賀城	大字志賀 志賀村大字志賀字城	山頂	山林	220×40 連郭	良	～(戦国)	(笠原氏)	町村誌、北佐久郡志、 四郷譚、千曲之真砂、 「高白齋記」、他			戦国期の山城の形態がよく 残る。
49-9 (6-9)	深堀城	大字中込 中込町大字大林	台地	寺社境内 宅地	150×100	不良	～(戦国)	(上原氏)	南佐久郡古城址調査			国道バイパス通過により旧 状留めず。
49-10 (6-8)	八反田城	平賀大字瀬戸 平賀村大字瀬戸 字八反田	丘陵	山林 耕作地 寺境内	200×120 複郭	不良		(上原氏)	南佐久郡古城址調査、 甲斐国志、「天正七年諏 訪運営帳」			志賀川の河岸段丘上の平山 城。
50-4 (7-1)	内堀城	大字平賀字月崎 平賀村大字平賀字月崎	山頂	山林	65×30 単郭	やや 不良	～(戦国)	(内堀氏)	南佐久郡古城址調査			砦と考えられる。
50-7 (7-3)	平賀城	大字平賀 平賀村大字平賀字城平	山頂	山林 耕作地 寺境内	1,000× 370 複郭	やや 不良	(平安) ～(戦国)	(平賀氏)	南佐久郡古城址調査、 平賀氏城跡、他		石白	段郭を中心とした城郭構成 とある。 県史跡
50-5 (6-10)	内山城	大字内山 内山村字城下	山頂	山林	60×30 連郭	やや 不良	～戦国	平賀氏 大井氏 上原氏	南佐久郡古城址調査、南佐 久郡志、四郷譚、高白齋 記、「依田記」、他			信濃・上野の境目の城
49-5 (7-2)	日向城	根岸日向 岸野村大字菅沢 字長坂上	丘陵	山林 耕作地 寺境内	200×50 連郭	やや 不良	～ 安土桃山	(長坂氏)	南佐久郡古城址調査、 南佐久郡志			番手城か。
49-4 (7-4)	虚空蔵狼火台	根岸 岸野村大字竹田 字虚空蔵	山頂	山林	40×30	やや 不良			南佐久郡古城址調査			狼火台と伝える。
49-13	泉屋敷	大字桜井 桜井村上桜井字泉屋敷	平地	耕作地	5,000㎡ 単郭	消滅	(鎌倉)～	(泉氏)	南佐久郡古城址調査		泉屋敷、酒屋敷、 東屋敷、釜井場、 権詰	
49-15 (6-3)	荒城	大字前山 前山村大字前山 字荒山城	山頂	耕作地	150×60 単郭	やや 不良		(伴野氏)	南佐久郡古城址調査			別称「荒山城」
49-6 (7-6)	前山城	大字前山 前山村大字前山 字城山	丘陵	山林 耕作地 寺境内	300×50 連郭	良	室町 ～ 安土桃山	(伴野氏)	南佐久郡古城址調査、南佐 久郡志、千曲之真砂、四郷譚 載、「高白齋記」他			文明頃、伴野氏が築城と伝 える。伴野城 別称「伴野城」
49-7 (7-5)	前山古城	大字前山 前山村字古城	山頂	山林	100×50 複郭	やや 不良	(室町)～	(伴野氏)	南佐久郡古城址調査			荒城に対する古城といわれ る。
49-14 (7-8) (8-1)	野沢城	大字野沢 野沢町大字野沢 字居屋敷	平地	寺社境内	200×200 複郭	やや 不良	(鎌倉) ～ 近世	伴野氏 他	南佐久郡古城址調査、 町村誌、南佐久郡志		井址 焼米	主郭部が伴野氏城跡として 県史跡指定、近世陣屋とな る。
49-16 (6-5)	荒山城	大字大沢 大沢村大字大沢 字城山	丘陵	耕作地	200×50 連郭	やや 不良	(室町) ～(戦国)	(伴野氏) (市川氏)	南佐久郡古城址調査、 南佐久郡志、千曲之真砂			前山城支城という。 別称「荒城」
50-3	笠原城	大字志賀 志賀村	山頂	山林			～(戦国)	笠原氏				
50-6 (8-2)	内山古城	大字内山 内山村	山頂	山林		不良			南佐久郡古城址調査			古城と呼ばれ、遺構は認め られない、或は見張りの城 か。
50-8	鍋割城	大字内山 内山村字鍋割	山頂	山林		不良	～戦国					中山和泉守居城址という。 内山城の砦であろう。

地図No. (図面No.)	名称	所在地 (上段現) (下段旧)	立地	現況	規模 (m×m) 形状	残存 状況	存続期間 (推定伝承)	築・在城者 (推定・伝承)	文献 (「」原典史料)	地名	遺構・遺物・ 絵図等	備考
58-1 (9-9)	勝見城	大字余地 海瀬村大字余地	山頂	山林	150×50 単郭	良	～(戦国)	(伴野氏一 族)	南佐久郡古城址調査	城峰、井上屋敷、 中屋敷、下屋敷	黒米、五輪塔、 石臼	余地峠と十石峠道を扼する 位置に有。
57-1 (9-7)	福田城	大字上 柴村大字上字本郷	丘陵	山林 耕作地 神社境内	350×80 連郭	やや 不良	～(戦国)	(福田氏)	南佐久郡古城址調査	城の峰、城影、 城の前、城の腰、 小屋竹		呼称 城ヶ峰 城跡西端に諏訪神社旧跡。
57-2 (9-8)	高野城	大字高野町 柴村大字高野町字城ノ 上	丘陵	耕作地 水道配水 池	120×50 連郭	やや 不良	～(戦国)	(高野氏) (三枝氏)	南佐久郡古城址調査	寺久保、御堂平、 東中居、西中居		諏訪神社、八幡神社が西南 方尾根つつぎに有。
58-3	中唐城	大字大日向本郷 大日向村本郷	台地	台地 耕作地	150×100	消滅	～(戦国)	(武田氏被 官、小幡氏)	南佐久郡古城址調査	外まげ、かんば そり、たの、あん だ沢、ねずみ原		小幡族の居館跡 諏訪神社 がある。金山神社もあった。
58-4 (10-2)	大連城	大字大日向本郷 大日向村大字大日向字 本郷	台地	耕作地 山林	330×120	やや 不良	(平安)～	(矢田氏)	南佐久郡古城址調査	杭の内、腰牧		牧に関する地名有。 別称一矢田城
57-3	海瀬城	大字海瀬字一の瀬向 海瀬村一の瀬向	台地	山林 耕作地	100×50	やや 不良			南佐久郡古城址調査			

小海町

65-1 (10-3)	根小屋峰火台	大字中村 小海村大字中村字赤ご や	山頂	山林	100×100 単郭	良	(室町) ～ (戦国)	(黒沢氏)	南佐久郡古城址調査	ねごや、ねごや 権現、ねごや入	石臼	別称一州立(すだて)城 麓の小平地に根小屋の地名 有、五輪塔が数基ある。
57-13 (10-4)	本間下の城	本間 北牧村大字千代里字本 間	山頂	山林	30×15 単郭	良			南佐久郡古城址調査	郷土窯、郷屋敷、 築地		呼称一じよう
57-14 (10-5)	本間城	本間 北牧村大字千代里字本 間	丘陵	山林	200×40 連郭	良	～(戦国)		南佐久郡古城址調査			呼称一じよう 南方700mに高白斎記の武 田信玄宿営地宮上がある。

川上村

南牧村

65-2 (10-7)	海尻城	大字海尻 大字海尻字殿岡	丘陵	山林 寺社境内 集落	250×130 連郭	やや 不良	～(戦国)	(井出氏)	南佐久郡古城址調査、 「甲陽軍鑑」、千曲之真 砂	上殿岡、下殿岡、 新殿川、日陰窪	海尻古城図 (千曲之真砂)	呼称一城山 申婆、信濃の関門を扼す位 置に有。
65-3 (10-6)	海の口城	大字海の口字大芝	山頂	山林	600×150	良	～(戦国)	(平賀氏)	南佐久郡古城址調査、 「甲陽軍鑑」	城下、日陰窪、 遠見、鳥井峠	鉄鏃	南方約2kmに古屋敷有、相 木小海方面への交通路鳥 井峠を扼す。

南相木村

66-3 (10-10)	火燈城	大字祝平	丘陵	山林	200×70 単郭	良		(相木氏)	南佐久郡古城址調査	城平(じようひ ら)、矢久保、御 所平		烽火台か、相木川対岸に諏 訪神社があり文亀3年銘の 罫口がある。
66-4 (10-9)	峰尾城	大字中島	山頂	山林	250×100 単郭	良	(戦国)	(相木氏)	南佐久郡古城址調査			呼称一城の峰、対岸の丸山も 城郭の一部か、山麓に相木常 善開基の常源寺がある。
66-2 (10-8)	貞張城	大字日向	山頂	山林	200×40 単郭	良	～(戦国)	(相木氏)	南佐久郡古城址調査			南北相木の谷を貫く貞張峠が、 北相木村との境界上にある。山麓の 新唐神社に文亀3年銘の罫口がある。

北相木村

66-1 (11-1)	相木城	字坂上 大字坂上	台地	耕作地 宅地	700×450 連郭	不良	～(戦国)	(相木氏)	南佐久郡古城址調査	御門、殿村、西立、馬場地、馬場、御門向小路	大手門礎石 (現存せず)	相木(阿江木)氏の根城といわれる。 南相木村の項参照
66-2	※見張城											

八千穂村

57-10 (11-7)	馬越城	馬越 北牧村大字馬越字古屋敷	台地	山林 耕作地	400×100 連郭	やや不良		(佐々木氏)	小海町誌	古屋敷、遠見	素焼の臼(所在不明)	居館を兼ねた山城か。 甲州街道大石川渡河地点に立地する。
57-11	大石川烽火台	大石川 北牧村大字千代里字大石川	丘陵	山林	100×50 単郭	不良			南佐久郡古城址調査			南方丘陵中腹龍野神社に徳治2(1307)年銘の板碑有。
57-9 (11-2)	権現山砦	上畑 畑八村大字畑字上畑	丘陵	山林	60×15 単郭	良			南佐久郡古城址調査	城下、竹の下、十二前		
57-8 (11-3)	下畑城	下畑 畑八村大字畑字下畑	丘陵	山林 耕作地	200×100 連郭	やや不良	(戦国)	(小林氏) (小宮山氏)	南佐久郡古城址調査、 「妙法寺記」	城下、西家浦、腰巻、他 大庭、長田、他	焼米	東山麓に諏訪神社有
57-7 (11-6)	下畑下の城	下畑 畑八村大字畑字下畑	丘陵	山林 耕作地	200×50 連郭	やや不良			南佐久郡古城址調査	西家裏、沢田、長田、下日向、家浦、内屋敷		下畑城に縄張似る。
57-6 (11-4)	佐口城	佐口 畑八村大字畑字佐口	台地	山林 耕作地	300×115 連郭	やや不良			南佐久郡古城址調査	粕の内、前田、紺屋窪		居館跡か。
57-5 (11-5)	通城	大字八郡字石蓋 畑八村大字八郡字石蓋	台地	耕作地	420×120 連郭	不良	(室町) ～(戦国)	(佐々木氏)	南佐久郡古城址調査、 南佐久郡誌	石室、まき平		石堂川対岸から五輪塔10基出土。
57-12 (11-8)	蟻城	穴原、崎田 穂積村大字穴原、崎田	山頂 山麓 丘陵	山林	800×500 複郭	やや不良	～(戦国)		南佐久郡古城址調査	城窪、城平、矢野、くねのうち、腰巻、馬場、他		周辺から五輪塔多数、宝篋印土出土。

北佐久郡 軽井沢町

37-1	城山	長倉 東長倉村大字長倉字城山	山頂	山林	120×80 連郭	やや不良	(戦国)～	(滋野氏)	軽井沢町志、町村誌	城山、城山大塚、松ヶ沢城尾根、上陣場、他	呼称一見晴台、別称一長倉城	
43-8	茂沢城	茂沢 伍賀村大字茂沢字立	丘陵	山林 耕作地	90×30 単郭	不良				宮前、西通り、高沢、横敷、下畑、他		
43-9	片木城	茂沢 伍賀村大字茂沢字片木	山頂	山林	250×180	やや不良				矢ノ下、竹花、海戸平、片木、加賀塚	陶質蔵骨器 中世宝篋印塔	
43-10	高城	発地 発地村字悪場	山頂	山林	400×360 複郭	やや不良	(寛正) (天正)			高町、腰巻、上郷、名郷	槍先	
37-3	小館山砦	小館山頂 軽井沢村字小館山頂						(武田氏)				
37-2	中村城	長倉 軽井沢村大字長倉字中村	台地	山林	170×135 単郭	不良						
43-7	城の腰	追分 追分村字平林	丘陵 (末端)	山林	125×100 連郭	やや不良						別称一平林城

望月町

北佐久郡

地図No. (図面No.)	名称	所在地 (上段理) (下段旧)	立地	現況	規模 (m×m) 形状	残存 状況	存续期間 (推定)	築・在城者 (推定・伝承)	「文」原典史料	地名	遺構・遺物・ 絵図等	備考
41-23 (12-2)	望月城	大字望月字城 本牧村	山頂 山麓	山林	1,500× 500 複郭	良	～(室町)	(望月氏)	北佐久郡志	城、寺前、城前	かわらけ、他	
41-24 48-2 (13-1)	天柿城	大字協和字本城 協和村	台地	山林 耕作地 寺社	1,500× 500 複郭	やや 不良		(望月氏)	北佐久郡志	尾崎、本城、堰 田、青柳、下城 口、上城口、他		
42-42 (12-1)	細久保城	大字布施字細久保 布施村	山頂 山麓	山林 耕作地	650×350 連郭	不良		(布施氏) (矢島氏)		細久保、虚空蔵		浅科村との境界上
49-1 (12-7)	布施城	大字布施字古城 布施村	台地	耕作地 寺社	320×160 単郭	不良		(布施氏)	町村誌	古城		
49-2 (12-3)	式部城館	大字布施字大庭 布施村	平地	耕作地 宅地	100×80	やや 不良		(阿江木氏)		大庭		
49-3 (12-4)	式部城	大字布施字式部 布施村	山頂 山麓	山林 耕作地	650×450 連郭	良			町村誌	城、城平、坪ノ 内、城下、内宮 王庭、馬場沢、 他		
48-3 (12-5)	柄久保城	大字春日字柄久保 春日村	山麓 丘陵	山林 耕作地	420×220 単郭	やや 不良	～(室町)	(春日氏)		柄久保		
48-4 (12-8)	春日城	大字春日字法蓮寺 春日村大字本郷	山頂 山麓	山林 耕作地 寺社	600×100 複郭	良	～(室町)	(春日氏)	「承久記」、「東鑑」、「大 法蓮寺城久保、堀端 塔物語」、「守矢文書」、 「依田記」、「甲陽軍鑑」	法蓮寺、城久保、 小庭、堀端、堀 小路、他		
48-5 56-1 (12-6)	小倉城	大字春日字小倉 春日村	山頂 山麓	山林	1,350× 600 複郭	良		(矢島氏) (布施氏)	町村誌	小倉		
42-41	虚空蔵城	大字布施 布施村	山頂 山麓	山林	36×27 単郭	不良			町村誌			浅科村との境界上 武田信玄の烽火台と伝え る。

御代田町

43-2 (13-2)	小田井城	小田井 御代田村大字小田井 城の内	平地	山林 耕作地 宅地	1,400× 350 複郭	不良	大永元 ～ 天文13	(小田井氏)	町村誌、御代田物語	上小田井、坪ノ 内、城ノ内、城見 玉、下見玉		
43-1	谷地城	荒町 御代田村大字荒町字谷地	丘陵	宅地		消滅		(小田井氏)	町村誌、御代田物語	谷地沢、棚場		
42-57	戸谷城	小田井 御代田村大字小田井 字殿畑	台地	宅地	85×85 単郭	不良			町村誌、御代田物語	殿畑、山王、中 道、竹ノ花		
43-3 (13-3)	広戸城	広戸 伍買村大字広戸 字城の内	台地 (末端)	耕作地 宅地	200×150 複郭	やや 不良			町村誌、御代田物語	城、城の内、内 城	石臼、灰釉陶 器、須臾器	別称一武者城
43-4	頭越城	面賣 伍買村大字面賣字南畑	丘陵 (末端)	山林 耕作地	153×81 連郭	不良			町村誌	大星、小屋場、 クネ下、南畑		
43-5	梨沢城	梨沢 伍買村大字梨沢字古城	丘陵 (末端)	耕作地	54×45 単郭	不良		(依田氏)	町村誌	古城、十二置、 十二坂、城跡、下 土井上、土井		呼称一古城
43-6	富平城	豊原 伍買村大字久能字城腰	台地 (末端)	山林	50×36 単郭	やや 不良		(長倉氏)	町村誌	富平、権現平、 御所平、馬場、 城ノ腰		

42-55	塩野城	塩野 小沼村大字塩野	台地	耕作地	50×40 複郭	不良				葺屋、窪尻、大 磐戸、上弥堂、他 下弥堂、馬場、他	
36-1	古城	塩野 小沼村大字塩野字古城						町村誌		東駒込、古城、 西駒込	規模 調査不能。
42-56	馬瀬口城	馬瀬口 小沼村大字馬瀬口	丘陵	山林 耕作地	120×90 複郭	不良					
35-17	西城	小沼村大字塩野字西城	丘陵	山林	340×270 連郭	不良		町村誌		上大宮、問屋返 り、西城、大沼、 城ノ腰	

立科町

41-20	芦田城	古町(茂田井) 芦田村大字古町丁 字西平	山頂 台地	山林 耕作地 寺社	400×180 複郭	良	～(戦国)	(芦田氏)	町村誌、北佐久郡志	木ノ宮、馬場 陣場原、二ノ郭、 一ノ郭、他	別称一木の宮城 芦田氏は米持一族(井上源 氏)と伝える。
41-18	倉貞城	茂田井 本牧村大字茂田井	丘陵 (末端)	耕作地	700×200 連郭	不良	～(戦国)	(米持氏)	町村誌	倉見峯、東倉見、 城影	別称一茂田井城 米持氏は井上源氏
41-17	善正城	外倉 横鳥村大字牛鹿 字善正山	台地	墓地	40×25	不良		(箱山氏)	町村誌	善正山、外倉、 外倉林	箱山氏の本望地は小県郡丸 子という。
41-16	蟹原城	藤沢蟹原 三都和村大字藤沢 字蟹原	台地	山林 耕作地	330×220 複郭	不良		(蟹原氏)	町村誌、北佐久郡志	召水、上蟹原、 下蟹原	北御牧村境、蟹原小城、朝日長 者屋敷、夕日長者屋敷を含む。 蟹原氏は、滋野一族。
41-19	芦田氏館	古町 芦田村大字古町 字古町屋敷	平地	耕作地 宅地	218×109	消滅		(芦田氏)	町村誌、北佐久郡志	坪の内、王庭、 高屋敷、御局屋 敷、蔵屋	明治期には遺構有も、現在 は不明。

浅科村

42-44	矢島城	矢島 南御牧村大字矢島 字城平	台地	耕作地	220×90 連郭	やや 不良	～(戦国)	(矢島氏)	町村誌	城平、蔵屋敷、 城戸、追手	矢島氏は大井氏一族か。
42-43	天徳城	矢島 南御牧村大字矢島	山頂	耕作地 墓地	27×27 単郭	不良			町村誌		矢島城の遠見城か。
42-45	御馬寄城	御馬寄 中津村大字御馬寄 字城	台地	耕作地 宅地	72×36 単郭	不良			町村誌	城山、城の腰、 城の土	呼称一古城
42-41	虚空蔵城	矢島 南御牧村大字矢島 字虚空蔵									望月町の項参照
42-29	五領城	浅科村塩名田 中津村									小諸市の項参照
42-42	細久保城	矢島 南御牧村大字矢島									望月町の項参照

北御牧村

34-30	布下居館	大字布下字北はば上 屋敷 布下村	河成段 丘	耕作地		不良	(室町)	(布下氏)	町村誌、「諏訪御符札之 古書」	狐屋敷、南はば 上、北はば上	水田開発により遺構ほとん ど消滅。
41-21 (13-5)	机の城	大字下之城字 下之城村字丸山	丘陵	山林	100×40 単郭	不良			丸山遺跡緊急発掘調査 報告	丸山、政所、屋 敷	別称一政所城 クランソト造成により埋ら れた。

地図No. (図面No.)	名	名称	所在地 (上段現) (下段旧)	立地	現況	規模 (m×m) 形状	残存 状況	存続期間 (推定伝承)	築・在城者 (推定・伝承)	文 (「」) 原典史料)	地名	遺構・遺物・ 絵図等	備考
34-29 (13-4)	外山城		大字羽毛山字外山城 羽毛山村字外山城	尾根	山林と庭園	60×15 連郭	良	(戦国期)	(依田氏)	「高白齋記」	備中山、 前山、外、木戸 坂		
41-22 (13-6)	下之城	居館	大字下之城字城 下之城村	河成段 丘	墓地 耕作地	180×40 連郭	やや 不良	(鎌倉末?) (戦国)	(望月氏一族)	町村誌、「釈尊寺棟札永 禄元3、7諸氏」	城、上村、中村、 御前、永学寺		望月城の支城と伝える。

上田市 (小県郡)

29-14 (13-8)	花古屋城		大字上田字花小屋 上田区字花小屋	山麓	山林	250×30 連郭	良	～(戦国)	(花隈氏)	小県郡史、上田市史 上田小県誌第1巻	はなこや畑	「惣名北林絵 図」「信州小県 郡絵図」	村上氏関係諸の 別称一花小屋城・花隈城 上れる。 別称一尼ヶ淵
33-18	小泉曲輪		大字常磐城字上田城廻り 常磐城字上田城廻り	台地 平地	市有地	180×160	不良	～(戦国)	(小泉氏)	小県郡史、上田市史、 上田小県誌第1巻		「小泉曲輪絵図」 (3種)金沢尾 瓦片(上田市博)	上田城最初の築城地といわ れる。 別称一尼ヶ淵
33-17 34-1	上田城		一の丸 大字上田字上田	台地 平地	公園	300×250 複郭	良	戦国 近世	真田氏	小県郡史、上田市史、 上田小県誌第1巻	内城	「信州上田城図」 (慶長11頃)他 瓦	別称一尼ヶ淵城、伊勢崎城 田昌幸により築城
34-1	常田屋敷		大手一丁目 大字上田	台地 平地	学校			～(戦国)	(常田氏)	町村誌、信濃国小県郡 年表	内城	「上田古図」 (信濃国小県 郡年表所収)	市街地化し、遺構は確認で きかない。現上田高校周辺か。 別称一常田館
29-13 (14-1)	牛伏城		大字常磐城字虚空蔵 常磐城字虚空蔵	山麓	山林	40×40 単郭	良	～(戦国)		町村誌、小県郡史、上 田小県誌第1巻	城、牛頭	「虚空蔵山地 図」、他	別称一牛頭城村上氏連珠砦 の一つか。
29-12 (14-3)	荒城		大字常磐城字太郎山 常磐城字太郎山	山麓	山林	90×20	良	～(戦国)		町村誌、小県郡史、上 田市史			物見砦との伝承有。 別称一新城、アレ城
33-16 (14-2)	北林城		大字常磐城字上平 常磐城字上平	山頂	山林	連郭	良	～(戦国)	北林氏 矢島氏	小県郡史、上田市史、 上田小県誌第1巻			矢島氏屋敷跡と伝える。 別称一矢島城、矢島屋敷
28-23	飯綱城		大字秋和飯綱山 搦尻村大字秋和 字飯綱山	山麓	山林	連郭	良			小県郡史、町村誌		「宝永郡絵図」	別称一甲(かぶと)城、赤羽 兵部城 村上氏連珠砦の一つか。
28-22 (13-7)	持越城		大字上搦尻字持越 搦尻村大字上搦尻 字持越	山頂	山林			～(戦国)		小県郡史、町村誌			虚空蔵山城の支城の一つと いわれる。
28-20	虚空蔵山城		大字上搦尻字虚空蔵山 搦尻村大字上搦尻 字虚空蔵山	山頂	山林					小県郡史、町村誌		「天2虚空蔵 山地図」	村上氏→武田氏→上杉氏が 使用したといわれる。 別称一御殿城
28-21 (14-13)	燕城		大字上搦尻字原 搦尻村大字上搦尻 字原	山麓	山林	40×14 単郭	不良		(塩尻氏)	小県郡史、町村誌			虚空蔵山城支城か。
28-19	高ツヤ城		大字下搦尻字藪山 搦尻村大字下搦尻 字藪山	尾根	山林	単郭				小県郡史、町村誌			
29-16 (14-4)	戸石城		大字住吉字砥石、大字 上野字城山 神科村	山頂 山麓	山林	500×50 複郭	良	～(戦国)	村上氏 真田氏	信濃国小県郡年表、小 県郡史、町村誌、他	城代屋敷、向屋 敷、小屋、入、 内小屋、他	「文政3砥石 米山古城図」	村上義清により築城といわれ る。天文20年より成田氏の居城 となる。県史跡。別称一砥石城
29-17	米山城		大字住吉 神科村	山頂	山林	30×30 連郭	良	～(戦国)	村上氏 真田氏	信濃国小県郡年表、小 県郡史、町村誌、他		「文政3砥石 米山古城図」	戸石城と一連の遺構であ る。県史跡。 別称一小宮山城
34-2 (14-5)	伊勢崎城		大字上野字上野原 神科村	山麓	山林	80×50 単郭	不良		(真田氏)	神科村郷土誌、小県郡 史、町村誌			別称一伊勢崎砦、虚空蔵城
29-15	柏山城		大字住吉字柏山 神科村	山麓	山林	連郭	良	～(戦国)	(村上氏)	神科村郷土誌、小県郡 史、町村誌			村上氏の砦跡といわれる。 別称一古城

34-6 (14-6)	岩間城	大字古里字本城 神科村	平地	耕作地 社地 宅地	50×50 単郭	不良			小県郡史、 町村誌	本城、ホリノ内	「天保15信州 小県郡岩間村 之図面」	天保15年古図に、地名を残す。
34-5 (14-8)	染屋城	大字古里字英 神科村	台地	山林 耕作地 神社	50×40 単郭	良			神科村誌	本城、大熊屋敷		豊染神社境内を中心とする一帯を城跡という。
29-18 (14-7)	飯縄城	大字上野字戸畑 神科村	台地	耕作地 宅地	単郭	良			神科村誌			文政年間古地図に飯縄城の名がみえる。
34-3 (14-9)	矢沢城	大字殿城字城山 殿城村矢沢	丘陵 台地	山林 耕作地 社地	150×70 複郭	良	～(戦国)	(矢沢氏)	小県郡史、上田小県誌 第1巻、町村誌、千曲 之真砂、他	城山、北屋敷		城跡公園として整備
34-4	矢沢支城	大字殿城字古城 殿城村	台地	山林 耕作地	単郭	不良	～(戦国)		小県郡史、町村誌	古城		矢沢城背後を堅める砦か。
34-8	殿城山城	大字殿城字殿城 殿城村	山麓	山林	単郭		～(戦国)		小県郡史、町村誌			天文19年2月 武田晴信 戸石城攻撃の際の本陣と伝 える。
34-7 (14-12) (15-1)	小牧城	大字小牧 小牧大字中尾	所在不明			消滅か			上田市史、町村誌、小 県郡史			
34-15 (14-10)	須々貴城	大字下の桑 川辺村大字下の桑 字須々貴山	山頂	山林	200×30 連郭	やや不良	～(戦国)		上田市史、町村誌、小 県郡史		「宝永期信濃 国小県郡誌 図」	上の城と下の城に分れる。 別称一小田牧城
33-21 (15-4)	五加山城	大字富士山 倉土山村大字砂原山 字五加山	山頂	山林	200×40 連郭	やや不良	～(戦国)		桑田村誌、町村誌、小 県郡史	城平		小泉城の支城の一つか。 上の城と下の城に分れる。 別称一太白城
33-20 (15-6)	吉沢城	大字古安菅 東塩田村大字古安菅 石神字吉沢入城平	山頂	山林	60×40 単郭	やや不良		(吉沢氏)	上田小県誌、小県郡史 町村誌	高辻、城の山、 馬場(積立場)	西方に旗塚 (11～13ヶ所)	塩田城の西の守りの一つか。 別称一海部野城 富沢真人時風城ともいう。
33-19 (15-5)	塩田館	大字五加 中塩田村大字五加	台地 平地	耕作地 宅地	100×80 単郭	やや不良			上田小県誌	中屋敷、城村、 内堀		宅地造成が目立つ。 伝、塩田八郎高岩館
33-14 (15-7)	塩田城	大字前山 西塩田村大字前山高前 山字上町御前	山麓	山林 耕作地	1,500× 700	やや不良	～(戦国)	(北条) 村上 武田	塩田城跡発掘調査概報 二二二、上田小県誌、 歴史研究紀要第二号、他	大道下、下城戸、 下町、上町、虎 の口、御前、他	呼称一古城 呼称一古城 稗史類、金属 製品、他	昭和50～52年一部発掘調査。 呼称一古城
40-1 (14-11)	鳥伏城	大字野倉 西塩田村大字前山西前 山字沢山	山頂	山林	14×7 単郭	やや不良	～(安土桃山)	(斉藤氏)	町村誌、小県郡史	城の山、大手口、 根小屋		慶長5 斉藤源左衛門一揆を おこして、ここに拠ると伝 える。別称一馬伏小屋城
33-13 (15-2)	女神山城	大字野倉 西塩田村大字野倉	山頂	山林	50×40 単郭	やや不良	～(安土桃山)		小県郡史			慶長年間斉藤源左衛門拠城 と伝える。
33-8 (15-8)	浦野城	大字平井寺 平井寺村	所在不明							小屋久保、じよ うさき		「上田市絵図」に記される のみ。他不詳。
33-11	浦野館	大字浦野 浦里村大字浦野小字 古城	山頂	耕作地	200×100 連郭	やや不良		(浦野氏)	城郭大系、小県郡史、 町村誌、千曲之真砂	馬場		同「絵図」に出城とある。
33-9	御殿城	大字浦里 浦里村大字岡村小字 古城	平地	宅地	100×100	不良		(浦野氏)	上田小県誌第1巻	内堀		現浦里小学校敷地。
33-10	岡城	大字岡 浦里村大字岡字城	山頂	山林	50×20 単郭	やや不良	～(戦国)	(武田氏)	城郭大系	古城		岡城の詰の城と伝える。 別称一物見砦、物見砦
		大字岡 浦里村大字岡字城	平地	耕作地 宅地	500×200 複郭	不良			城郭大系、第1次岡城 跡調査報告書、川西村 のあゆみ			可「絵図」に信玄家番城とある。 天文期の武田氏築城と考えられ る。別称一岡村城、古城。市史跡

地図No. (図面No.)	名称	所在地 (上段現) (下段旧)	立地	現況	規模 (m×m) 形状	残存 状況	存続期間 (推定)	築・在城者 (推定・伝承)	文献 (「」原典史料)	地名	遺構・遺物・ 絵図等	備考
33-4 (15-3)	跡部城	大字上室賀 室賀村大字上室賀小字 三ツ頭	山麓	山林	50×15 単郭	不良		(室賀氏)	小県郡史、町村誌			室賀氏物見砦という。 別称一側屋敷城
33-3	室賀城	大字上室賀 室賀村大字上室賀小字 原畑	平地	耕作地 宅地	150×80 単郭	不良		(室賀氏)	城郭大系、小県郡史、 町村誌	追手橋、下屋敷、 城坂、桜馬場		城域不明瞭。 別称一原畑城、上の屋敷
33-2 (15-10)	笹銅城	大字上室賀 室賀村大字上室賀小字 下洞山	山頂	山林	200×30 連郭	やや 不良		(室賀氏)	城郭大系、小県郡史、 町村誌			室賀城語の城と考えられ る。
33-1	伊勢崎城	大字上室賀 室賀村字三ツ頭小字 權鉢	山頂	山林	10×10 単郭	不良		(室賀氏)	町村誌、小県郡史			武田氏のろし台とも伝え る。 別称一竹把城、三頭城
33-5 (16-2)	小泉上の城	大字小泉 室賀村大字下室賀小字 日向山	山麓	山林	50×20 単郭	不良	～(戦国)	(小泉氏)	城郭大系、泉田村誌、 町村誌、小県郡史			小泉氏の語城と考えられ る。 呼称一上の城
33-6 (16-1)	小泉下の城	大字小泉 室賀村大字下室賀 字朝日山	山麓	山林	40×25 連郭	不良	～(戦国)	(小泉氏)	城郭大系、泉田村誌			小泉氏の本城と考えられる。 呼称一下の城 別称一雷城
28-18 (15-9)	和谷城	大字下塩尻岩鼻 塩尻村	山頂	山林	80×20 連郭	良	～(戦国)	村上氏 真田氏	更級道科地方誌、紀念 物調査報告、千曲之真 砂、城郭大系			坂城町との境界上 別称一虚空蔵山城 呼称一城山
33-7	飯綱山城	大字浦野 浦里村浦野	山頂	山林	40×20 連郭	やや 不良			小県郡史、町村誌			青木村との境界上
40-2	峯小屋城	大字前山 西塩田村大字西前山	山頂	山林	50×10 単郭	不良				馬屋、古寺屋 敷		丸子町との境界上
33-12	手塚館	大字手塚 西塩田村大字手塚	平地	耕作地 工場	60×50	不良		(手塚氏)		大城		手塚太郎光盛館跡という。 周辺に伝、手塚五輪塔、光 盛寺跡あり。

更埴市 (埴科郡……埴生町、杭瀬下村 更埴市 (埴科郡……稲荷山町、桑原村) 八幡村

24-16	生仁館	雨宮 雨宮県村大字生仁字申 の新田	平地	耕作地 宅地	260×250 復郭	不良	～(戦国)		更級道科地方誌、「雨宮 県村誌、町村誌、 河文書」			地籍図上で確認できるのみ。 「河文書」によると、至徳4、 応永10年の2度焼失があった。
24-17	唐崎山城	大字雨宮字唐崎 雨宮県村	山頂	山林		良		(雨宮氏)	更級道科地方誌、雨宮 県村誌、町村誌			別称一藤崎城、朝日山城 雨宮工口、生薑の分界山 上に所在。
24-18	天城城	生薑字芝山 雨宮県村	山頂	山林				(大仏氏)	雨宮県村誌、町村誌			長野市と更埴市の境界上に 有。 別称一入山城
24-15	屋代古城	屋代 屋代町大字屋代 字城の内	平地	耕作地		不良	(平安)～	(屋代氏)	更級道科地方誌、町村 誌、「大埴物語」	工在上、高鼻、 馬の口、接待、 古遺、他		屋代氏が一重山に移る以前 の居館と伝える。
24-20 (16-5)	屋代城	屋代 屋代町大字屋代	山頂	山林	復郭	不良	～(戦国)	(屋代氏)	更級道科地方誌、紀念 物調査報告、町村誌			主郭以南消滅。 別称一重山城 市史跡
23-20 (16-7)	小坂城	大字桑原字小坂西 桑原村	山頂	山林 耕作地	復郭	良		桑原氏 小坂氏	更級道科地方誌、町村 誌、桑原村誌、諏訪史	陣ヶ窪		長野市との境界上
23-18 (16-4)	電王城	大字桑原字上佐野吹上 桑原村大字上佐野吹上	山頂	山林		良			町村誌、桑原村誌			
23-19 (16-3)	佐野城	大字桑原字古家 桑原村古家	山頂	山林		不明		(桑原氏)	町村誌、桑原村誌			別称一古谷館

23-22	八幡松田館	八幡村大字森下	平地	宅地	6732㎡ 単郭	不良	(鎌倉) (戦国)	(松田氏) (遠山氏)	「上杉年譜」 代古案、「松田文書」	北堀、佃	元治年間の絵 図	別称一松田館
23-21	稲荷山城	稲荷山 稲荷山町字屋敷	平地	耕作地 宅地	170×155	消滅	～(戦国)		更級埴科地方誌、「町村誌」 稲荷山町々誌、「松田文書」、他	城小路、後所小路		近世に陣屋として使用されたものと伝える。
24-21	鷲尾城	倉科石杭 倉科大字石杭	山頂	山林	複郭	良	～(戦国)	(倉科氏)	更級埴科地方誌、倉科村誌、町村誌			長野市との境界上
24-19 (16-6)	鞍骨城	倉科竹尾 倉科村大字竹尾							更級埴科地方誌、「市河文書」			長野市との境界上
	船山守護所		所在不明									「市河文書」にみえるのみ。

小県郡 丸子町

34-14	市ノ町砦	塩川大字塩川 塩川村字市ノ町	台地	耕作地		消滅	～(戦国)	(真田氏)	小県郡史、町村誌			構造改善により、ほぼ消滅
34-17 (16-11)	芝宮砦	塩川字芝宮 塩川村大字塩川字芝宮	平地	寺社境内	70×40 単郭	不良	～(安土桃山)	(徳川氏)	小県郡史、町村誌	竹の花、松葉、かご田、しよう田	板碑2基、五輪塔残欠(付近より出土)	里伝「城跡」
34-16 (16-8)	陣場城	塩川字陣場 塩川村大字塩川字陣場	山頂	寺社境内	40×25 単郭	不良	～(安土桃山)	(徳川氏)	小県郡史、町村誌	御馬屋畑		天正13年徳川氏が真田攻の際、本陣をおいたと伝える。別称一カナンソボの城
34-15	古城	長瀬字古城 長瀬村字古城	台地	耕作地		不良	(平安) (戦国)	長瀬氏 峯原氏	小県郡史、町村誌、長野県の地名	屋敷、前田、亀田	「南無阿弥陀仏」碑(元和5年)	耕作地となり、範囲不明瞭
34-10 (16-10)	尾野山城	生田字城平 生田村大字尾野山字城平	山頂	山林	80×20 単郭	やや不良	～(戦国)	(尾野山氏)	小県郡史、町村誌、信濃細石			戦国前期の築城か。
34-9 (16-9)	三日城	尾野山字神田 生田村大字尾野山字神田	山頂	山林	50×10 単郭	不良	～(戦国)	(真田氏)	小県郡史、信濃国小県郡年表、町村誌			千曲川に至る山道の押えか。別称一漣(さざなみ)城
34-13 (17-4)	中城	生田字中城 生田村大字飯沼字中城	平地	宅地	170×55 連郭	不良	不良	(飯沼氏)	小県郡史、上田小県誌第一巻	御所、城平、中城、芝付、舞台、西堀	弥勒堂跡(五輪塔、層塔出土)	館城と推定される。別称一飯沼城
41-2 (17-3)	依田城	御殿堂字曲沢 依田村大字御殿堂字曲沢	山頂	山林	70×10 単郭	やや不良	(鎌倉)～		小県郡史、町村誌			山麓に宗童寺有。付近古蹟から木曾義仲歩兵地説有り。別称一内山城 呼称一城山
34-11 (17-2)	孫台	尾野山字孫台 生田村大字尾野山字孫台	丘陵	耕作地 墓地	140×40				町村誌			古墳か。
34-12 (17-5)	浅穴城	尾野山字城山 生田村大字尾野山字城山	丘陵	山林	220×90 単郭	やや不良		笹谷氏 依田氏	小県郡史、信濃国小県郡年表、町村誌	馬場、御所窪		別称一笹谷城
41-1 (17-7)	依田氏居館	御殿堂字正海 依田村大字御殿堂	平地	耕作地	35×30 単郭	消滅	(平安)～	(依田氏)	小県郡史、町村誌	せうかい、ばんば(寛文十年御打帳)		別称一高築地館
41-9 (17-6)	箱山城	中丸子字箱山・城窪 丸子町大字中丸子字箱山・城窪	山頂	山林	160×80 単郭	やや不良		丸子氏 箱山氏	小県郡史、町村誌			
41-4 (17-8)	丸子城	上丸子向山 丸子町大字上丸子字向山						(丸子氏)				丸子城(依田城)の二の丸又は物見の城と伝える。別称一飯盛城、丸子城(依田城)と一括報告。
41-7	丸子城	腰越字十貫石 丸子町大字腰越字十貫石	山頂	山林	120×50 複郭	やや不良	(鎌倉) (戦国)	丸子氏 依田氏	小県郡史		井戸跡	木曾義仲歩兵の地との説有り。別称一依田城 呼称一城山

地図No. (図面No.)	名 称	所在地 (上段現) (下段旧)	立 地	現 況	規 模 (m×m) 形 状	残存 状況	存続期間 (推定)	築・在城者 (推定・伝承)	文 献 (「」原典史料)	地 名	遺構・遺物・ 絵図等	備 考
41-8 (17-9)	根場城	腰越字根場 丸子町大字腰越字根場	山頂	山林	80×20 単郭	やや 不良	～(戦国)		小県郡史、町村誌			別称一小屋城、高松城
40-8 (18-2)	鳥屋城	腰越字上川原 丸子町大字腰越字上川原	山頂	山林	150×70 複郭	やや 不良	～(戦国)	鳥羽氏 依田氏	小県郡史、町村誌、「妙法寺記」		「宝永年間郡絵図」	武石村大平寺との境界線上に所在。別称一鳥帽子(形)城、依田城、首切城、太平寺城
41-10 (17-1)	鳥羽城	腰越字深山屋敷 丸子町大字腰越字深山屋敷	山頂	山林	150×70 単郭	やや 不良	～(戦国)	鳥羽氏 福島氏	小県郡史、信濃細石曲之真砂、	深山屋敷		深山集落を城下とした天文期の城か、烽火台址。
41-11	勝見砦	腰越字深山 丸子町大字腰越字深山	所在不 確定					(鳥羽氏)	小県郡史、町村誌	勝見池、勝見峠		鳥羽氏の物見跡と推定されるか不明。
40-9 (18-1)	水の手城	東内和子字栗山 東内村大字和子字栗山	山頂	山林	35×15 連郭	やや 不良	～(戦国)		小県郡史、町村誌			所伝なく、在城者不詳。
41-3	内村砦	東内字殿入 東内村殿入					～(戦国)	(内村氏)	小県郡史、「高白齋記」、千曲の真砂			平地あるか不詳。
41-5	丸子城本居館	東内下日影 東内村	山麓	耕作地 山林	120×20 連郭	やや 不良	～(戦国)	(丸子氏)	雑誌「千曲」第23号(S.54)			丸子城の本居館跡と推定。
41-6	丸子城おたや 居館	腰越字十貫石	山麓	耕作地	100×30 単郭	不良	～(戦国)	(丸子氏)	雑誌「千曲」第23号(S.54)			丸子城の支居館跡と推定。
40-2	峯小屋城	平井 西内村平井										上田市の項参照

長門町

41-13 (18-4)	笠籠城	吉町北古屋 長篠古町村大字北古屋字城山	山頂	山林	160×40 単郭	やや 不良	～(戦国)	依田氏 犬井氏 武田氏	小県郡史、町村誌、「高白齋記」	円通寺、塔の坂、薬師池、垣内(城の麓)		山麓の集落が「北古屋」であり、山城と一体の集落と考えられる。
41-14	古町堀の内館	大字古町字堀ノ内 長篠古町村大字堀ノ内	山麓	耕作地	295×135	不良		(有坂氏)		堀ノ内		御岳山城と対のものか。
41-15 (18-3)	御岳山城	大字古町字不動沢 長篠古町村字不動沢	山頂	神社境内	25×15 連郭	やや 不良		(有坂氏)	上田小県誌第一巻			古町堀の内の館と対のものか。
41-12	山の鼻砦	大字古町字有坂 長篠古町村字有坂	山頂	山林	9×6 単郭	消滅	～(戦国)		小県郡史、町村誌、紀念物調査報告	はんたい(半台)飯台	五輪塔先、古銭	69基の旗塚があったが畑地化のため消滅。長門町の境界上。川中島合戦時の旗塚台といふ。
48-1	尖崎城	長久保 長久保新町	山頂	山林	36×15 単郭	やや 不良	～(戦国)	(秦氏、犬井氏、武田氏)	小県郡史、和町村誌、町村誌、「高白齋記」		五輪塔(水輪数箇)	皆及び狼煙台として使用されたものか。和町村境界上

東部町

34-28	大石城	大字滋野字大石 滋野村字大石	平地	古町 宅地		消滅		大石氏 津津氏	町村誌、小県郡史、長野県の地名、「諏訪御符礼之古書」	城畑、外城、竹の花		居館跡か。
34-22 (18-7)	尖立城	大字和字城山 和村大字和字城山	山頂	山林	45×25 単郭	やや 不良						史料、文献見当たらず。
34-26 (18-5)	津津氏館	大字津津字古見立 津津村大字津津字古見立	平地	宅地		消滅	(平安)～	(津津氏)	町村誌、長野県の地名	古みたち	わらび手刀	別称一古御館 宮ノ入地盤へ移る以前の称 津津氏の居館とされている。

34-25	称津氏館	大字称津字高ノ入 称津村大字称津西町 字高ノ入	平地	耕地 宅地						(称津氏)	町村誌、小原郡史、 野原の地名	長 野原の地名	上手上の畑、裏 門畑	戦国初期 古具立の館から 移転したとの説有り。
34-27 (18-6)	別府城	大字滋野字元清水 滋野村字清水	平地	耕地 宅地						(称津氏)	町村誌、小原郡史、 山小笠原家譜	勝山小笠原家譜に永享年間 小笠原政康が攻め落したと の記録有り。		
35-1 (18-9)	鷲尾城	大字新張字奈良原 称津村大字新張字奈良 原	山頂	山林	40×10 単郭						町村誌、小原郡史		称津氏の詰の城か	
34-24 (18-8)	称津上の城	大字称津字上の城 称津村大字称津西町 字上の城	山頂	山林	120×40						小原郡史、長野県 の地名		天文10、武田、諏訪氏によ り落城か。	
34-23 (19-3)	称津下の城	大字称津 称津村大字称津西町 字城山	山頂	山林	110×30 連郭						小原郡史、長野県 の地名		天文10、武田、諏訪氏によ り落城か。	
34-20	太平寺城	大字本海野 泉村大字本海野 字太平寺	平地	宅地						(海野氏)	町村誌、小原郡史、 野原の地名	長 野原の地名	団地造成等により消滅。 別称一梅野館	
34-21 (19-1)	古城	大字本海野 泉村大字本海野字三分									小原郡史、町村誌			寛保2年の洪水により崩潰 したと伝わる。 別称一梅野城
35-2 (19-2)	称津支城	大字滋野字原口 滋野村字原口	山頂	山林	50×40 単郭						小原郡史、町村誌			称津氏の被官の拠った所と 伝える。
34-19	深井氏居館	大字和字前田 和村大字和字前田	平地	宅地 耕地						(深井氏)	町村誌、 小原郡史、町村誌、 他			海野氏一族深井氏の居館 か。
34-18	西深井居館	大字和字屋敷 和村大字和字屋敷	平地	耕地							町村誌、 小原郡史、町村誌、 他			海野氏の居館を防備する西 の固めであったか。

真田町

29-11 (19-4)	天白城	本原字赤井 本原村字赤井	山頂	山林	80×40 単郭					真田氏	小原郡史、町村誌		勝負沢、城満(山 麓)、小屋場	真田氏居館を馬蹄形にかこ む山城の一つ。
29-10 (19-5)	真田氏本城	長小別堂 長村大字真田字小別堂	山頂	山林	250×130 連郭					真田氏	小原郡史、町村誌、 記念調査報告、他		小屋場	別称一真田山城、松尾新城、住 蓮寺城。呼称一十林寺の城山。 天白城と同一性格の城。
29-7 (19-8)	真田氏居館	本原字上原 本原村大字上原 字御屋敷	平地	神社境内	150×130 単郭					真田氏	町村誌、小原郡史、 指定調査報告、他			真田氏の上田城移転前の居 館。呼称一御屋敷(おやしき)
29-9 (20-4)	松尾城	横沢字日向 長村大字横沢字日向 字上の屋敷	山頂	山林	200×100 単郭					横尾氏 真田氏	町村誌、小原郡史、 最 村誌、信濃国小原郡年 表、他		日向畑、あまさ け田	別称一松尾古城、北上州に 対する押えの城。
29-5 (20-2)	横尾城	横尾字城 長村大字横尾字城	山頂	山林	140×50 単郭					横尾氏 真田氏	信濃国小原郡年表、 町 村誌、小原郡史、 大塔記、他		竹の花、うちご や、梅ノ木	別称一尾引城 集落内に「横尾采女屋敷の 地名有。
29-4 (19-6)	根占城	曲尾字若宮 傍陽村大字曲尾字若宮	山頂	山林	120×40 複郭					(大熊氏)	信濃国小原郡年表、 信 濃宝鑑、町村誌、小原 郡史		武士水、陣馬の 敵	別称一高(たかい)城(主 郭部)
29-3 (20-3)	洗馬城	傍陽字表 傍陽村大字曲尾字表	山頂	山林	70×40 単郭					(真田氏)	小原郡史、信濃国小原 郡年表、町村誌		堀ノ内	別称一古城、堀の山城 呼称一堀の山
29-1 (19-7)	猿ヶ城	軽井沢字矢野 傍陽村大字軽井沢 字矢野	山頂	山林	45×15						町村誌、信濃国小原郡 年表、小原郡史			遺構らしきものは確認でき ない。麓に館跡があったと 伝える。
29-2 (20-1)	弥六城	軽井沢字小鷲尾 傍陽村大字軽井沢 字小鷲尾	山麓	山林	50×20					(原氏)	町村誌、 信濃国小原郡 年表、小原郡史		古閑	武田氏の狼火台と伝える。

地図No. (図面No.)	名称	所在地 (上段頭) (中段旧)	立地	現況	規模 (m×m) 状	残存 状況	存続期間 (推定伝承)	築・在城者 (推定・伝承)	文献 (「」 原典史料)	地名	遺構・遺物・ 絵図等	備考
29-6	内小屋城	横尾 長村大字横尾	台地	耕作地	100×50 複郭	不良	～(戦国)	(真田氏) (横尾氏)	真田氏城跡群	内小屋、古城		内小屋と連郭の古城は真田氏横尾氏の居館と推定。
29-8	遠見番所	横沢字日向 長村大字横沢 (小字弥 の神、中島)	山頂	山林	27×19 単郭	やや 不良	～(戦国)	(真田氏)	町村誌、小県郡史	ゴトミキ山、増 尾山		松尾古城の物見もしくは尾根警戒の砦跡。

武石村

40-4 (20-7)	小山城	沖字小山	山頂	山林	110×60 単郭	やや 不良	～(戦国)	小山氏 土屋氏	町村誌、小県郡史、「甲陽軍鑑」、信陽雜誌			天文十一年武田氏により落城。その後土屋氏入城と伝える。
40-5 (20-6)	武石城	大字下武石字小路	平地	宅地	144×90 単郭	消滅	(南北朝)	(大井氏)	小県郡史、信濃細石、武田三代記	小路	「宝永群絵図」	方形館跡と推定される。中山城が山城と推定される。
40-6 (20-5)	中山城	大字上武石字城山	山頂	山林	54×25	やや 不良			小県郡史	城山	鉄製刀、鉄・鍔、宝永群絵図	武石城が里城と推定される。
47-1	猿ヶ城	下本入字茂沢							小県郡史、町村誌			遺構は確認できない。
40-3	鬼ヶ城	上本入焼山					(平安) (鎌倉)		小県郡史、町村誌			遺構は確認できない。
40-7	堀の内	大字上武石字堀の内	平地	耕作地 宅地	単郭	消滅	～(南北朝)	大井氏 武田氏	小県郡史、町村誌			大井氏武石城に移る以前の居館の跡である。残存土塁と思われる遺構なく不詳。
40-8	鳥屋城	鳥屋字鳥屋立										丸子町の項参照
41-12	山の鼻砦	大字下武石字はんだい										長門町の項参照

和田村

47-2 (20-8)	和田城	大字上和田字上の山 同上	山頂	山林	22×15 連郭	不良	～(戦国)	和田氏 大井氏	小県郡史、町村誌、和田村誌、千曲之真砂、信濃細石、他	古屋敷、大ざま、中はざま、小村はざま、城の平、他		天文19年8月、武田氏により落城と伝える。
48-1	矢崎城	大字青原字矢崎山 同上										長門町の項参照

青木村

32-17 (20-10)	西城	大字村松字入薄ヶ尾	山頂	山林	65×20 単郭	やや 不良			小県郡史、町村誌			子澗領城の一翼を守備するものか、別称「鳥帽子形城(二の城)」
32-16 (20-11)	東城	大字村松字本山	山頂	山林	40×18 単郭	やや 不良			小県郡史、町村誌			西城と対称の位置に有る。子澗領城の一翼を守備するものか。
32-18 (20-13)	古城	大字沓掛字荒屋	山頂	山林	20×16 単郭	やや 不良			小県郡史、町村誌			物見と伝える。
32-19 (20-14)	平城	大字沓掛字本村	山頂	山林	25×15 単郭	やや 不良			小県郡史、町村誌			

32-15 (20-9)	子璽嶺城	大字当郷 青木村大字田沢、浦里 村大字当郷・大字村松	山頂	山林	200㎡ 単郭	やや 不良	～(戦国)	(真田氏)	小県郡史、町村誌	大門、伏勢堀 和谷谷、武者立	「宝永期信濃 国小県郡誌 図」	別称一冠者城、真田安房守 城
33-23 (21-2)	二場城	大字当郷 浦里村大字当郷 字西日向	山頂	山林	70×30 連郭	やや 不良	～(戦国)	(朝倉氏)	小県郡史、町村誌		「宝永期信濃 国小県郡誌 図」	別称一朝倉但馬守城(伝承)
33-22 (21-1)	黒丸城	大字当郷 浦里村大字当郷 字東日向	山頂	山林	150×50 連郭	やや 不良	～(戦国)	(朝倉氏)	小県郡史、町村誌		「宝永期信濃 国小県郡誌 図」	別称一城山 別称一朝倉但馬守城(宝永 郡誌図)
33-7 (20-12)	※ 飯綱山城	大字当郷 浦里村大字当郷字東日 向										上田市の項参照

埴科郡 坂城町(更級郡…村上村)

28-8	葛尾城根小屋	大字坂城字 坂城町	山麓	山林		良	～(戦国)	(村上氏)	町村誌、城郭大系		石臼、陶器 刀剣、かんざ し、銅印	葛尾城に關係する根小屋で あろう。
28-9 (21-3)	姫城	大字坂城 坂城町	山頂	山林	180×16 連郭	良	～(戦国)	(村上氏)	更級埴科地方誌、町村 誌、城郭大系	のぞき		矢場佐間山頂に築かれ、葛 尾城の出城とされる。
28-7 (21-5)	葛尾城	大字坂城	山頂	山林	360×15 連郭	良	(室町) ～(戦国)	(村上氏)	更級埴科地方誌、紀念物 調査報告、町村誌、城郭 大系、他			県史跡 更級埴科地方最大級の規模 をもつ。戸倉町との境界上
28-10 (21-7)	満泉寺館	大字坂城字木の 下	平地	寺社境内	170×160 複郭	やや 不良	(室町) ～(戦国)	(村上氏)	更級埴科地方誌、紀念物 調査報告、町村誌、 城郭大系			葛尾城と同時に築造された ものとして推定される。村上氏 居館。県史跡
	立田の城	大字中之条 中之条村	所在不 明									伝承のみで遺構はない。
28-16 (21-8)	観音坂城	大字南条 南条村大字横尾	台地	耕作地	単郭	不良	～(戦国)	(村上氏)	更級埴科地方誌、町村 誌、城郭大系	城坂	青銅製湯筒	土塁の一部と矢竹を残すの み。
28-17	内畝	大字南条 南条村大字横尾字条内 畝	平地	耕作地		不良					鏡蓋三面、永楽通 宝360枚、金粒20ヶ (小豆粒大)	土塁の残余のみで、規模想 定不可能
28-15 (21-4)	三水城	大字網掛 村上村大字網掛字上手 山	山頂	山林	単郭	やや 不良	～(戦国)	村上氏支族 (福沢氏)	町村誌			村上氏初期の山城 別称一福沢城
28-14 (21-6)	狐落城	大字網掛 村上村大字網掛字上手	山頂	山林	80×20 複郭	良	～(戦国)	(小島氏) (大須賀氏)	町村誌、更級埴科地方 誌、紀念物調査報告、 城郭大系			町史跡 山麓網掛地区に居館跡に関 する地名が残る。
28-13	福沢氏居館	大字網掛 村上村大字網掛字福沢	台地	宅地 耕作地		消滅		(福沢氏)				テラス状の台地突端に所在 するが遺構はない。
28-11 (21-9)	出浦城	大字上平 村上村大字上平字出浦	山頂	山林	40×25 単郭	良	～(戦国)	(出浦氏)	町村誌、更級埴科地方 誌、紀念物調査報告、 城郭大系	のぞきの平、お つばね	井戸跡	別称一自在山城、烽火台 上山田町との境界上
28-12	村上氏葛尾居館	大字上平 村上村大字上平字島	台地	宅地 耕作地		消滅		(村上氏)	更級埴科地方誌、城郭 大系	前田		かつて八幡社が存在していた。 村上氏配流の地で坂城に移るま での根拠地と思われる。
	薩摩氏館	大字坂城 坂城町大字坂城字御所 沢	所在不 明			消滅	(鎌倉) ～(南北朝)	(薩摩氏)	更級埴科地方誌、城郭 大系、坂城町誌	御所沢、 登城口、 鍛冶裏		周囲に山王社、旧修善寺堀(鎌倉期及 びそれ以後の五輪塔多数出土)等があ るも館の位置を示すことは不能。
28-18	※ 和合城	大字南条会地 南条村										上田市の項参照
28-19	※ 高ツヤ城	大字南条 南条村										上田市の項参照

地図No. (図面No.)	名	称	所在地 (上段現) (下段旧)	立地	現況	規模 (m×m) 形状	残存 状況	存続期間 (推定)	築・在城者 (推定・伝承)	文 (「」) 原典史料)	地名	遺構・遺物・ 総図等	備考
28-20	※ 虚空蔵山城		大字南条 南条村										上田市の項参照

戸倉町 (更級郡…更級村)

28-1	壱井城		柏王字古城 戸倉町	山腹	山林	平地	やや 不良			城郭大系	宮坂、大窪分、 長生山、護平	山麓柏王神社 からの五輪等 出土	別称一宮坂城 呼称一古城、シタノタイライ
24-22	宮坂峠小屋		柏王字護平 戸倉町	山頂	山林	30×6 山小屋	やや 不良	～(戦国)					峠口の通路の遮断に機能した ものか。
27-13 (21-10)	中院林城		羽尾 更級村大字羽尾 字中院林	山頂	山林	59×23 複郭	良	～(戦国)		城郭大系、町村誌			明徳寺居館と対応した山城 か。
28-2 (22-2)	證城		若高 更級村大字羽尾 字證城山	山腹	山林	23×5 単郭	良	～(戦国)	鷹代氏 武田氏	地科郡志、城郭大系	御林、正城、入 山、横割		菅砥城に付属した狼火台。 別称一正城山 上上田町との境界上
27-12	明徳寺館		羽尾 更級村大字羽尾	平地	寺社境内	80×70 単郭	不良	(室町)					築地御所と称する屋敷跡が 付近にあったと伝える。
28-7 (21-5)	※ 葛尾城		磯部 戸倉町										坂城町の項参照

2 南信地区
伊那市 (上伊那郡)

84-19 (23-10)	下牧古城		西春近下牧 西春近村下牧	河岸段 丘面	耕作地 宅地	170×1101 連郭	良好	(南北朝) (戦国)	(下牧氏)	上伊那郡史、「大塔記」	南垣外、羽場、平 城下、中村、他	銅製経筒、刀 鏡(4面) 子(10本)	和
84-17	町屋城		西春近諏訪形 西春近村諏訪形	山麓	山林 耕作地	130×120	消滅	(鎌倉) (戦国)	(宮田氏)	葛蒲沢・山の下遺跡発 掘調査報告書	広垣外、金焼場、 町屋、堀、鍛冶 垣外、他	古瀬戸系陶器 類、内耳土器、 青磁、石臼、他	昭和54年度の発掘により、 堀、井戸、中世竪穴等の遺 構検出。
84-18 (22-4)	中村城		西春近諏訪形 西春近村諏訪形	河岸段 丘面	山林 耕作地 宅地	140×100 単郭	やや 不良	(室町) (戦国)	(宮田氏)	上伊那郡史、上伊那誌、 伊那の古城、南信伊那 史料、	城、城、屋敷 砦、城の腰、的 場、駒垣外、他	中国銭、石臼、古 瀬戸陶器類	別称一安岡 (やすおか) 城 方形館跡
84-16 (22-6)	表木城		西春近表木 西春近村表木	河岸段 丘面	山林 耕作地	180×100	やや 不良	(室町) (戦国)	(表木氏)	上伊那郡史、上伊那誌、 伊那の古城、南信伊那 史料	タイボウ	焼米、茶釜	西春近南部最大の構え。 表木主膳在城と伝える。
84-15 (22-5)	物見や城		西春近柳沢 西春近村柳沢	山頂	山林	40×7 単郭	良好	～(戦国)		上伊那郡史、上伊那誌、 伊那の古城	大平、大洞、	木炭片	狼煙台
84-14	井の久保城		西春近井の久保 西春近村井の久保	河岸段 丘面	耕作地 宅地	800×600	不良	(南北朝)	(小井互氏)	高遠遺・井の久保・表 木原遺跡発掘調査報告 書	堀端、みさ山、 坂頭、他	中国銭	発掘調査により、溝状遺構 が検出され、城館であるこ とが知られる。
84-13 (22-3)	恩徳寺城		西春近下小出 西春近村下小出	河岸段 丘面	山林 耕作地	900×100 連郭	良好	(鎌倉) (室町)	(小井互氏)	信濃動皇史次、上伊那 誌	窪林、北林、宮の前、 他	鉄鑄出土と伝 える。	大徳王寺の合藏有と伝え る。城郭内に恩徳寺跡と伝 える。場所有
84-12	沢渡城		西春近沢渡 西春近村沢渡	河岸段 丘面	山林 耕作地	1,000× 150	良好	(鎌倉) (室町)	(小井互氏)	伊那の古城、大塔記	眼田、寄瀬、羽 場先		自然地形を利用した城郭と 推定される。
84-11	細窪城		西春近下島・南小出 西春近村下島・南小出	河岸段 丘面	宅地	900×120 単郭	消滅	(鎌倉) (室町)	(小井互氏)	伊那の古城、南小出南 原遺跡発掘調査報告書	犬田切、南原	天目茶碗、黄 瀬戸、志野陶 器片	丸山城の外城か。

84-10 (22-9)	丸山城	西春近下島・南小出 西春近村下島	河岸段 丘面	山林 耕作地	185×120 連郭	やや 不良	(鎌倉) (室町)	(小井亘氏)	丸山城跡遺跡発掘調査 報告書	細久保、南原、 小平	古瀬戸、美濃 焼、青磁	別称一中山城 発掘調査が実施され、外堀、 竪穴(36基)が発出された。
84-9 (22-8)	薬師堂城	西春近下島 西春近村下島	河岸段 丘面	耕作地	200×120 単郭	やや 不良	(鎌倉) (室町)	(小井亘氏)		細久保、薬師堂、 小戸保	青磁	
84-8 (22-7)	内城	西春近南小出 西春近村南小出	河岸段 丘面	耕作地	250×150 連郭	消滅	(鎌倉) (室町)	(小井亘氏)	伊那の古城、カンパ垣 外遺跡発掘調査報告書	かん生垣外、内 城、屋敷畑、久 称添、大手町	古瀬戸、内耳 土器、青磁、 白磁常滑焼	発掘調査により、竪穴、柱 穴群、竪址、井桁、溝、堀、 井戸等が発出される。
84-7 (22-10)	フアキ垣外城	西春近下島 西春近村下島	河岸段 丘面	耕作地	140×100 連郭	消滅	(室町)	(小井亘氏)	中村遺跡発掘調査報告 書			発掘調査により堀が発出。小 出城の外城か。
84-6 (23-1)	荒城 (新城)	西春近村岡 西春近村村岡	河岸段 丘面	耕作地	100×90 連郭	消滅	(南北朝) (戦国)	(小井亘氏)	伊那の古城、東方A・村岡 遺跡発掘調査報告書	羽場、新城	内耳土器、古 瀬戸、石臼	発掘調査により、内堀、外 堀、地下倉、柱穴群が発出。
84-5 (23-5)	村岡城	西春近村岡 西春近村村岡	河岸段 丘面	耕作地	150×90 連郭	消滅	(鎌倉) (戦国)	(小井亘氏)	東方A・村岡北・村岡 南常輪寺下、北条遺 跡発掘調査報告書	重家、 北小路、久称添、他	内耳土器、瀬 戸系陶器	発掘調査により、堀が発出。 明治10年頃中国銭6,000枚 位出土した。
84-4 (23-3)	小出城	西春近城 西春近村城	河岸段 丘面	山林 耕作地	500×300 連郭	良好	(鎌倉) (戦国)	(小井亘氏)	上伊那郡史、上伊那誌、 伊那の古城、南信伊那 史料	堀端、屋敷添、 中城、トノオカ 西城	内耳土器片、 炭化物	呼称一本城 小井亘氏の中心城か。
84-3	田城	西春近山本 西春近村山本	山頂	山林		良好	(鎌倉)	(小井亘氏)	上伊那郡史、南信伊那 史料	ハンナワ田		別称一花田城
84-1	城平の城	西春近山本 西春近村山本	山頂	山林	50×15	良好	(鎌倉) (室町)	(小井亘氏)	中央道一伊那市西春 近一	古道畑、城平上	内耳土器、備 前焼石臼、他	発掘調査により、地下倉址、 堀址等が発出。
84-2 (23-4)	上島城	西春近上島 西春近村上島	河岸段 丘面	耕作地	100×100	良好	~(戦国)	(小井亘氏)		屋敷添、道上、 前田		小出城の北の出城か。
84-20 (23-7)	小黒城	西町小黒 伊那町西町小黒	河岸段 丘面	山林 耕作地	150×120 連郭	良好	(室町) (戦国)	(春日氏)	町村誌、上伊那郡史、 上伊那誌、伊那の古城	城坂、鍋井	金属器	春日城の支城か。
78-15 84-31 (23-2)	春日城	西町伊那郡・沢 伊那町西町伊那郡・沢	河岸段 丘面	公園	150×150 連郭	良好	(南北朝) (戦国)	(春日氏)	町村誌、上伊那郡史、 上伊那誌、伊那の古城、 南信伊那史料	輪ノ内、城、 ノヒラ、城下 城牧、大手、他	「箕輪記」 に絵図有	別称一伊那郡城
87-6 (23-6)	義信の城	荒井内の壹 伊那町荒井内の壹	山頂	山林	25×12 単郭	良好	(南北朝) (戦国)		町村誌、上伊那郡史、 上伊那誌、伊那の古城	城	木炭	物見城又は詰城か。
78-5 (23-8)	鳩吹城	横山 伊那町横山	山頂	山林	70×45 連郭	良好	(南北朝) (戦国)		町村誌、上伊那郡史、 上伊那誌、伊那の古城、 南信伊那史料	経塚、遠見場、 関畑、城ヶ沢、 羽場添、他		詰城か。
78-9	狐林城	山寺高尾町 伊那町山寺高尾町	河岸段 丘面	山林	100×60 単郭	良好	(戦国)	(林氏)	町村誌、上伊那郡史、 上伊那誌、伊那の古城	壹城洞、矢の田 原垣外		春日城支城か。
78-8 (23-9)	御園古城	山寺前橋町 伊那町山寺前橋町	河岸段 丘面	山林 耕作地 宅地	350×60 連郭	やや 不良	~(戦国)	(御子柴氏)	町村誌、上伊那郡史、 上伊那誌、伊那の古城、 南信伊那史料	荒神、かじや洞、 城楽、竹ノ腰 古城、市坂、城、 屋敷、他		春日城関係の城か。
78-7 (24-1)	小古城	下小沢 伊那町下小沢	河岸段 丘面	山林 耕作地	180×50 単郭	やや 不良	(戦国)		月見松遺跡築高発掘調査 報告書、町村誌、上伊那 郡史、上伊那誌、他	城楽、竹ノ腰 古城、市坂、城、 屋敷、他	古銭、「箕輪 記」中に絵図 有	
78-3 (24-5)	中条城	西箕輪中条 西箕輪村中条	山麓	山林	400×130 連郭	やや 不良	(室町) (戦国)	(中条氏)	堀の内遺跡築高発掘調査 報告書、上伊那郡史、上 伊那誌、伊那の古城、他	殿端、殿林、竹 中垣外、中 垣外堀端、他		
78-2	殿屋敷	西箕輪上戸 西箕輪村上戸	山麓	耕作地 宅地		消滅	(戦国)	(唐沢氏)	上伊那郡史、上伊那誌、 伊那の古城、南信伊那 史料	第六天林、京塚 京佛、外京佛		臨時的な支城か。
78-1	黒ん城	西箕輪羽広 西箕輪村羽広	山頂	山林	20×20	良好	(戦国)		上伊那誌、南信伊那史 料	浜射場、城洞筋 城洞		狼煙台に利用か。

地図No. (図面No.)	名称	所在地 (上段理) (下段旧)	立地	現況	規模 (m×m) 形状	残存 状況	存続期間 (推定伝承)	築・在城者 (推定・伝承)	文献 (「」原典史料)	地名	遺構・遺物・ 絵図等	備考
78-12 (24-4)	古町古城	中央区古町 伊那町中央区古町	河岸段 丘面	公園	170×150 連郭	良好	(南北朝) (戦国)	(春日氏)	上伊那郡史、上伊那誌、 伊那の古城、町村誌、 南信伊那史料	市坂、四日市場		
78-11	城林の城	上牧 伊那町上牧	河岸段 丘面	山林	1,000× 140 連郭	良好	(室中 期)～ (戦国)		町村誌、上伊那郡史、 上伊那誌、伊那の古城、 南信伊那史料	長者屋敷、前田 屋敷、酒添、蛇塚		春日城支城の一つか。
78-10	乾の古城	野底 伊那町野底	河岸段 丘面	山林	単郭	良好	(鎌倉中 期)～ (戦国)	(伊澤氏)	町村誌、上伊那郡史、 上伊那誌、伊那の古城	長者屋敷、前田 屋敷、酒添、蛇塚		別称一千寿院の城
79-5 (24-2)	野口館城	手良野口 手良村野口	河岸段 丘面	寺社境内 宅地	80×60 単郭	良好	(鎌倉後 期)～ (戦国)		上伊那郡史、上伊那誌、 伊那の古城、南信伊那 史料	羽場下、堀垣外 城下、金山		別称一千寿院の城
79-7	城山	手良中坪 手良村中坪上村	丘陵	山林 耕作地 畑	80×70 連郭	やや 不良	(南北朝) (戦国)		上伊那誌、伊那の古城、 近呂場遺跡緊急発掘調査 報告書	浜弓場、酒添、 城山、伏塚、他		付近に中山城と呼ぶ所有。
79-4	野口城	手良野口東松 手良村野口東松	山頂	山林	18×15 山城	良好	(南北朝) (戦国)	(春日氏)	町村誌、上伊那誌、伊 那の古城	八幡前、東松、 恋堂		別称一春日城 呼称一城山
79-6 (24-3)	丸山館城	手良中坪上村 手良村中坪上村	丘陵	山林 耕作地 畑	150×90 連郭	やや 不良	～(戦国)		伊那の古城、上村遺跡 緊急発掘調査概報	馬放場、大明神 原、隠久保、猿 石		
78-14 79-14	六ツ塚城	福島 伊那町福島	河岸段 丘面	山林	350×150 連郭	良好			町村誌、伊那の古城	大久保、上平窪 将軍林		
79-1 (24-6)	登内の城	手良八ツ手 手良村八ツ手	台地 河岸段 丘面	宅地	110×70 単郭	良好	～(戦国)	(小松氏)	町村誌、上伊那誌、伊 那の古城	浜井場、松葉、 川木戸 外堀田、古城、他		
79-2	内城	手良下手良堀の内 手良村下手良堀の内	台地	耕作地 宅地 畑	90×80 連郭	良好	(戦国)	(向山氏)	上伊那郡史、上伊那誌、 伊那の古城、南信伊那 史料	門田、狐洞、久 弥の内、 柳花、堀の 角城、他		別称一堀の内城
79-3	浅間社城	手良下手良狸台 手良村下手良狸台	山頂	山林	単郭	良好	(戦国)		町村誌、上伊那誌、伊 那の古城	前田、垣外田、堀 竹ノ内、二ツツ堀 田、他		
79-9	畑氏館	美郷笠原山梨 美郷村笠原山梨	台地	宅地	100×100 単郭	良好	(戦国)	(畑氏)	町村誌	古屋敷、綱手、屋 門田、前田、屋 敷、松葉		小高い地形のみである。
78-13 (24-7)	洞口城	美郷上川手 美郷村上川手	河岸段 丘面	公園	55×45 単郭	やや 不良	(南北朝) (戦国)	(春日氏)	上伊那誌、伊那の古城、 南信伊那史料	羽場、上羽場、 下羽場、横町、 長者平		別称一北の城
79-8	馬場の古城	美郷笠原 美郷村笠原	台地	耕作地 水田		消滅		(笠原氏)	伊那の古城	古城、荒神、牧 垣外、竹若田		
79-11 (24-12)	守屋山城	美郷笠原 美郷村笠原	山頂	山林	90×50 連郭	良好	(応永年 間)	(笠原氏)	町村誌、伊那の古城	的摩、こし巻、 狐久保、馬場、 立畑		呼称一城山
79-12	天神山城	美郷笠原馬場 美郷村笠原馬場	山頂	山林	100×45 単郭	良好	(平安末) (戦国)	(笠原氏) (諏訪氏)	町村誌、上伊那誌、上 伊那郡史、伊那の古城、 南信伊那史料	門田、前田、綱 手、垣外、深町 地、原町、深町		
79-10 (24-13)	蟻塚城	美郷笠原 美郷村笠原	山麓	山林 寺社境内	160×90 連郭	良好	(平安末) (戦国)	(笠原氏)	町村誌、上伊那誌、上 伊那郡史、伊那の古城、 南信伊那史料	馬場、立野山、 御射山、駒形 牧垣外、		別称一中の城
79-13 (24-15)	春日城	美郷上大島 美郷村上大島	河岸段 丘面	山林	110×50 連郭	良好	(南北朝) (戦国)	(春日氏)	町村誌、上伊那郡史、 上伊那誌、伊那の古城	堀畑、中屋、堀 口		
85-10 (24-9)	古城	富原新山北林 富原村新山北林	河岸段 丘面	山林 耕作地 畑	85×55 単郭	良好	(戦国) (江戸初期)	(松井氏) (井上氏)	上伊那郡史、上伊那誌、 伊那の古城、南信伊那 史料	文吾屋敷、ホリ 竹腰、屋敷、他		

85-9 (24-8)	北城	富原新山北林 富原村新山北林	河岸段 丘面	耕作地 宅地 畑	65×60 単郭	やや 不良	(戦国) ~(江戸 初期)	(桜井氏) (井上氏)	上伊那郡史、上伊那誌、 伊那の古城、南信伊那 史料	井下、駒形、丸 山、古屋敷、芝、 屋敷、門畑、他		
85-3 (25-3)	一夜城	富原桜井 富原村桜井	台地	耕作地 畑	85×60 単郭	やや 不良	(戦国)	(織田氏)	上伊那郡史、上伊那誌、 伊那の古城、南信伊那 史料	外城、城下、古 屋敷、輪手屋敷、 小宮、他		天正10・3・1織田氏の高 遠城攻の際の信忠本陣
85-2 (25-2)	黒河内城	富原桜井 富原村桜井	台地	宅地	85×80 単郭	良好	(戦国)	(桜井氏)	上伊那郡史、上伊那誌、 伊那の古城、南信伊那 史料	城下、堀		
85-1 (24-10)	叶尾城	富原桜井 富原村桜井	河岸段 丘面	宅地	110×75 単郭	良好	(戦国)	(桜井氏)	上伊那郡史			
85-6 (25-8)	池田城	富原沼大門 富原村貝沼大門	台地	耕作地 宅地 畑	65×65 単郭	良好	(鎌倉) (戦国)	(中原氏)	上伊那郡史、上伊那誌、 伊那の古城、南信伊那 史料	上垣外、漆垣外、 屋敷、上人塚、 天神の木、他		
85-5 (25-7)	古城	富原沼大門 富原村貝沼大門	台地	宅地	120×70 単郭	良好		(中原氏)	伊那の古城	上垣外、漆垣外、 屋敷、上人塚、 天神の木、他		
85-4 (25-6)	あら城	富原沼荒城 富原村貝沼荒城	台地	宅地	130×45 単郭	良好		(埋橋氏)	町村誌、上伊那郡史、 上伊那誌、伊那の古城、 南信伊那史料	城跡、屋敷、荒 的場、蔵前		
84-24 (24-11)	埋橋の城	富原沼下中島 富原村貝沼下中島	平地	宅地	55×55 単郭	やや 不良	(戦国)	(埋橋氏)	町村誌、上伊那郡史、 上伊那誌、伊那の古城	坂垣外、才の神 荒神原、御社宮 司、大違東	古銭(宋銭他)、 古内耳土器、石臼	呼称-おくだん城
85-7 (24-14)	中島城	富原沼上中島 富原村貝沼上中島	台地	宅地	95×85 単郭	良好		(桜井氏)	上伊那郡史、上伊那誌、 伊那の古城	坂垣外、才ノ神 荒神原、御社宮 寺、大違東		呼称-下ん城
84-25	上の城	富原沼 富原村貝沼	台地	宅地	単郭		(戦国)	(埋橋氏)	伊那の古城	坂垣外、才の神 荒神原、御社宮 司、大違東		
84-27	羽場城	富原北福地羽場 富原村北福地羽場	丘陵	宅地	120×70 連郭	やや 不良	(戦国)	(畑谷氏)	上伊那郡史	高礼場、八丁寺、 門田、神垣外、 才の神、馬場、他		別称-羽場先城
84-26	内城	富原北福地羽場 富原村北福地羽場	丘陵	耕作地 宅地 畑	100×60		(戦国)					
84-28 (25-4)	竹松城	富原南福地竹松 富原村南福地竹松	台地	山林 耕作地 寺社	190×65 連郭	良好	(室町初 期)~(戦 国)	(竹松氏)	上伊那郡史、伊那の古城	御室まへ、姫津 城ノ内、他		別称-宮下の城
84-29	橋場城	富原南福地竹松 富原村南福地竹松	台地	耕作地 畑	85×50 単郭	やや 不良	(室町初 期)~(戦 国)	(竹松氏)	町村誌、上伊那郡史、 上伊那誌、伊那の古城	久称花、古屋敷 竹のはな、垣外 尻、廣かいと		別称-竹松の小城
84-30 (25-5)	牛ヶ城	富原南福地火山 富原村南福地火山	山頂	山林	45×9 物見台	良好	(戦国)	(牛山氏)	町村誌、上伊那郡史、 伊那の古城、南信伊那 史料			物見台又は狼煙台か。
85-8	物見ヶ城	富原員沼 富原村員沼	山頂	山林	15×15 物見台	良好			町村誌、上伊那郡史、 上伊那誌、伊那の古城、 南信伊那史料			
84-23	保谷沢の城	東春近田原保谷沢 東春近村田原保谷沢	河岸段 丘面	山林	170×50 連郭	良好	(南北朝) (戦国)		上伊那郡史、伊那の古城、 東春近村誌	畑田、土蔵、社古 寺、坂、内田、 司、前田、		殿島城支城か。
84-22 (25-1)	殿島城	東春近中殿島本城 東春近村中殿島本城	河岸段 丘面	山林	450×170 複郭	不良	(南北朝) (戦国)	(伊奈部氏) (殿島氏)	町村誌、上伊那郡史、 伊那の古城、他 東春近村誌、	馬七口、外城、 本城下、 屋敷、他	鉄釜 「築輪記」に 絵図有	呼称-本城
84-21	お寺の山	東春近中殿島 東春近村中殿島	河岸段 丘面	運動場	280×220 単郭	やや 不良	(南北朝) (戦国)	(伊奈部氏) (殿島氏)	伊那の古城、小御堂・ 榎木谷中、上原遺跡 緊急発掘調査報告書	内耳土器、青 磁碗、常滑系 陶器、磁石		昭和51年発掘調査実施 呼称-一城
78-4	座籠城	西袋輪与地 西袋輪村与地	山麓	山林	60×25 単郭	良好	~(戦国)	(木曾氏)	町村誌、上伊那郡史、 上伊那誌、伊那の古城、 南信伊那史料	七曲、天神原 逢坂頭、くり原		

駒ヶ根市 上伊那郡

駒ヶ根市・上伊那郡

地図No. (図面No.)	名称	所在地 (上段現) (下段旧)	立地	現況	規模 (形×m)	残存 状況	存続期間 (推定)	築・在城者 (推定・伝承)	文献 (「」原典史料)	地名	遺構・遺物・ 絵図等	備考
87-1 (25-9)	古城	赤穂北割古城 赤穂町	山頂 台地	山林 公園	100×80 単郭	良			上伊那誌、伊那の古城、 駒ヶ根市誌、駒ヶ根の 史跡と文化財			地名のみで人口的なものは ない。自然の地形を利用し たものなのか。
87-2	荒城 (新)	赤穂中割荒城 赤穂町	山麓 台地	山林	140×120 単郭	良			上伊那誌、伊那の古城、 駒ヶ根市誌、赤須、上穂 旧記録、他	かわらげ、石 臼		一部試掘調査及び平面図作 成
87-3 (25-12)	大田切城	赤穂北割北原 赤穂町	平地 河岸段 丘面	山林	60×17	不良			上伊那誌、伊那の古城、 駒ヶ根市誌、駒ヶ根の史 跡と文化財、他	久根下、広表、垣 堀田、古屋敷 外、		「吾妻鏡」治承4年 月 日にみえる。「大田切之城」 に充てて有。
87-4 (25-10)	上穂城	赤穂北割大手 赤穂町	平地 段丘上	耕地	75×55 (単郭)	不良		(上穂氏)	上伊那誌、伊那の古城、 駒ヶ根市誌、駒ヶ根の史 跡と文化財、他	大手、馬場、門 田、陣川		別称一大手城
87-6 (25-11)	大北城	赤穂中割南方 赤穂町大字中割字南方	台地 平地	山林	60×40 単郭	やや 不良			上伊那誌、駒ヶ根市誌、 駒ヶ根の史跡と文化 財、伊那の古城			居館跡か。
87-5	塩木城	赤穂北割塩木	台地 平地 段丘上	耕地	単郭	消滅			上伊那誌、伊那の古城、 駒ヶ根の史跡と文化財	城下、城の 越、西垣外		居館跡か。
87-7 (27-2)	大城	赤穂南割大城 赤穂町	平地 段丘上	耕地	不明	消滅			上伊那誌、伊那の古城、 駒ヶ根の史跡と文化財			昭和47年発掘調査により南 北に走る堀の一部を確認
87-17 (27-1)	赤須城	下平小城古城 赤穂町大字下平	台地 平地 段丘上	山林 耕地 宅地	550×400 単郭	やや 不良	(南北朝 ～)	赤須氏 片桐氏	上伊那誌、伊那の古城、 赤須、七光川A.B.日向坂 城、急須種調査報告書、他	小城、古城、併城、 平小屋、入口、茶の城、 根小屋、	人骨、古銭、 陶器、(室町～ 江戸初期)	市指定史跡
84-39 (27-5)	塩田城	東伊那塩田 伊那村大字塩田	山頂	山林	65×20 単郭	良			上伊那誌、伊那の古城、 駒ヶ根の史跡と文化財	上町家、下町家、あみ た洞、他		鷹の塩田部落が城下か。
87-9 (26-7)	大久保城	東伊那大久保 伊那村大字大久保	台地 平地 段丘上	山林 耕地	100×50 単郭(連郭 の可能性)	やや 不良			上伊那誌、伊那の古城、 駒ヶ根の史跡と文化財			
87-10 (27-4)	高田城	東伊那栗林高田 伊那村大字栗林高田	台地 平地 段丘上	耕地	60×60 (50) 単郭	やや 不良		(高田氏)	上伊那誌、伊那の古城、 駒ヶ根の史跡と文化財			
87-11 (26-3)	城村城	東伊那栗林城村 伊那村大字栗林字城村	丘陵	耕地 宅地	160×40 連郭	不良			上伊那誌、駒ヶ根市誌、 駒ヶ根の史跡と文化財		陶器片 (安土 桃山期)	
87-12 (26-1)	城村古城	東伊那栗林城村 伊那村大字栗林字城村	丘陵	耕地	50×25 単郭	良			上伊那誌、伊那の古城、 駒ヶ根市誌		陶器片	
87-13 (26-6)	箱村城	東伊那伊那 伊那村大字伊那	台地 平地 段丘上	耕地	連郭	不良		(箱村氏)	上伊那誌、伊那の古城、 駒ヶ根市誌			
87-14 (27-3)	箱村古城	東伊那伊那 伊那村大字伊那	台地 平地 段丘上	耕地	85×40 単郭	やや 不良			上伊那誌、伊那の古城、 駒ヶ根の史跡と文化財			
84-37 (26-8)	箱量の秋葉 様	東伊那 伊那村	山頂	山林	単郭	良			上伊那誌、伊那の古城			
84-36	物見や城	東伊那 伊那村	山頂	山林					伊那の古城			
87-15 (26-4)	原城	中沢原 中沢村大字原	台地 平地 段丘上	耕地	80×30 単郭	やや 不良		(中沢氏)	上伊那誌、伊那の古城、 駒ヶ根の史跡と文化財	おめえ、城の内、中 免田、新宮、船坂、 沢、宮坂、船坂		別称一原の元城

87-16	古城	中沢下割西原 中沢村大字下割字西原	台地 段丘上	山林 耕地	60×10 連郭 (~20)	や 不良				上伊那誌、伊那の古城、 駒ヶ根の史跡と文化財			
87-19 (26-2)	菅沼城	中沢菅沼 中沢村大字菅沼	台地 段丘上	山林 耕地	120×60 連郭	や 不良	(戦国)	(菅沼氏)		上伊那誌、伊那の古城、 駒ヶ根市誌、駒ヶ根の史 跡と文化財、中沢村誌	五輪畑		
87-21	吉瀬の城山	中沢吉瀬 中沢村大字吉瀬	山頂	山林		良				上伊那誌、伊那の古城、 駒ヶ根市誌、駒ヶ根の史 跡と文化財			
87-20 (25-13)	高見城	中沢中割高見 中沢村大字中割字高見	丘陵	耕地 宅地	130×50 連郭	不良		(中沢氏)		上伊那誌、伊那の古城、 駒ヶ根市誌、駒ヶ根の史 跡と文化財	橋本殿、上垣外、 久保垣外、薬師垣 外、五見垣外、他		西城、外城と呼ばれる郭と 堀が残る。
88-1 (26-5)	中村城	中沢中曾倉城畑 中沢村大字中曾倉 字城畑	山麓 台地	耕地	800m ² 単郭	良		(中沢氏)		上伊那誌、伊那の古城、 駒ヶ根市誌、駒ヶ根の史 跡と文化財	城畑、加地垣外	朱鏡、 風箏	居館跡か。
84-40	青木城	東伊那火山城高 伊那村大字火山字城高	台地	耕地 宅地		消滅		(牛山氏)		上伊那誌、伊那の古城、 駒ヶ根市誌、駒ヶ根の史 跡と文化財			居館と伝える。
88-2	中曾倉城山	中沢町中曾倉 中沢村大字中曾倉	山頂	山林		良				伊那の古城			のろし台か。
87-18 (25-14)	曾倉城	中沢本曾倉 中沢村大字本曾倉	台地 平地 段丘上	宅地	50×40 単郭	や 不良				上伊那誌、伊那の古城、 駒ヶ根市誌			居館跡か。
87-8	射殿城	赤穂南割 赤穂町南割	段丘上	林	不明	不良				上伊那誌、伊那の古城、 駒ヶ根市誌			居館跡か。土塁と堀が一部 残る。
84-38	善福寺	東伊那大久保 伊那村大字大久保	山腹	寺境内	不明	不良				上伊那誌、伊那の古城、 駒ヶ根市誌			寺地が城跡との伝承有。

上伊那郡 高遠町

71-14 (27-7)	藤沢城	藤沢御堂垣外 藤沢村大字御堂垣外 字蛇山	山頂	山林	140×30 連郭	良	(鎌倉)~	(藤沢氏)		町村誌、藤沢村史、伊 那の古城、高遠町誌、 町村誌	堀切	天正10-4 藤庄 藏画「藤沢城 図」、堀切、他	呼称一蛇山 町指定史跡
71-15	保科の古屋敷	藤沢御堂垣外 藤沢村大字御堂垣外	平地	耕地 畑	100×50	不良	(戦国)	(保科氏)		町村誌、藤沢村史、高 遠町誌	おとり場、横ま く、十王堂、他	片削地	藤沢城の根小屋か。
79-23	ゴンドノ古屋敷	藤沢北原 藤沢村大字北原 ゴンドノ	平地	耕地	50×50	消滅	(南北朝)	(北条氏)		町村誌、藤沢村史、伊 那の古城、信濃護国史攷			北條権頭時方が居住したの で「権殿古屋敷」であると 伝える。
79-21 (27-6)	台の城山	藤沢台 藤沢村大字台字城山	山頂	山林	80×30	や 不良		(向山氏)		町村誌、藤沢村史、伊 那の古城	小別当、城山ひ る田、荒神田、 神垣外、他	堀切土塁跡、 郭	高遠町誌では、栗木田城と 同一視している。
79-22	栗木田城	長藤栗田 長藤村大字栗田字城	山麓	耕地 寺社境内		消滅	(戦国)	(保科氏)		藤沢村史、「守矢満美書 留」	ジョウザワ	土塁跡	守矢満美書留文明14.8条 「藤沢城栗木田保科取候」 の記述有。
79-24	中条の城	中条 長藤村大字中条字ジョ ウザワ	丘陵	山林 耕地	50×50 連郭	不良							僅かに土塁跡 を残す。
79-20 (28-1)	的場の城山	的場城山 長藤村大字的場字城山	山頂	山林	250×50	良		(高遠氏)			的場、鍛冶、外輪、 番匠、九日市場 (山麓の地名)	堀切り、土塁、 清水(井戸)、 郭	文献に登場しないが、規模 が大きいく、遺構もしつかり している。
85-11	丸山城	河南小原 河南村大字下山田	台地	耕地 水田		消滅	(明徳頃)	(小原氏)		町村誌、南信伊那史料、 伊那の古城	おんま屋敷、桜 の馬場、神明の 森		
85-12	山田古城	河南下山田 河南村大字下山田	台地	耕地 水田	100×50 単郭	不良		(山田氏)		町村誌、伊那の古城	桜の馬場、神明 の森		

地図No. (図面No.)	名称	所在地 (上段現) (下段旧)	立地	現況	規模 (m×m) 形状	残存 状況	存続期間 (推定・伝承)	築・在城者 (推定・伝承)	文献 (「」原典史料)	地名	遺構・遺物・ 絵図等	備考
85-13	山田与市城	河南下山田 河南村大字下山田	台地	耕作地 水田		消滅		(山田氏)	町村誌	城山、城下		別称一元穴城 所在地はつきりしない。
85-14	山田小池城	河南下山田 河南村大字下山田		耕作地		不良	(応永頃)	(小池氏)	町村誌			所在地はつきりしない。
85-15 (28-2)	山田城	河南下山田 河南村大字下山田	山頂	山林	100×50 連郭	良	(応永～ 天文)	(山田氏)	町村誌、伊那の古城、 高遠町誌	城山、城下	堀切り、土塁 跡、郭	遠望のきく場所で公園化し 町指定史跡
79-26 (27-8)	山室城 (館)	三義山室那木沢 三義村大字山室 字那木沢	山頂	山林	50×50 単郭	や 不良	(天文頃)	(原氏)	町村誌	城ヶ平、城がく ぼ	土塁跡	一時的な使用か。
79-27	原氏館	三義山室新井 三義村大字山室 字新井	山頂	山林	100×100 単郭	不良	(天正)	(原氏)	三義村誌	ところ窪	平削地	
79-25	唐沢宋女館	三義那木沢 三義村大字山室 字那木沢	山麓	山林	100×100 単郭	不良		(唐沢氏)	町村誌、三義村誌	城ヶ平、陣外場		
79-28	平維盛館	三義意沢 三義村大字山室 字意沢	山麓	山林	100×50	不良			三義村誌			平家落人伝説 水害で消滅に近い。
85-16 (27-9)	高遠城	東高遠 同上	台地	公園	250×150	良	(天文)～	(武田氏)	町村誌、高遠町誌、上 伊那誌、	殿坂、郭内	土塁、郭、 堀、河内史料、 「高遠白絵図」	国指定史跡

辰野町

61-13 (28-5)	小西城	大字小野大の洞 小野村大字小野小字大 洞	山頂	山林	350×100 連郭	や 不良	～(戦国)	木曾氏 草間氏	町村誌、憑の里	古城、大ノ洞、 堀子原、堀畑、他		別称一草間城、古城
69-4 70-1 (28-7)	瀬戸城	横川国有林瀬戸沢洞頂上 川島村大字横川瀬戸沢洞 上	山頂	山林	1,200× 50 連郭	不良	(鎌倉初)	(木曾義仲)	町村誌、木曾義仲の隠 れ城	城見、駒の足跡、 赤仏(牛瀬)、朝 日観音堂		横川村境、別称一一落城、 木曾義仲隠れ城の伝説有
61-12 (28-3)	市川 (市側)	一ノ瀬 川島村大字横川字一ノ 瀬	山麓	山林 寺社境内	51×21 単郭	不良	(鎌倉末カ)		上伊那誌	丸山、行屋、天 狗社	堀らしき遺構 有	
61-14	大庭	大字上島大庭 川島村大字上島字大庭	山麓 台地	耕作地	200×200	消滅 (推定)	(鎌倉末)	(上島氏)	上伊那誌、町村誌、「市 河文書」	水屋場、立所、 馬場、矢場、寺 小路	遺構はない、 五輪塔2	市河文書(建武2)にみえ る横川城か。また上島氏館 跡とも伝える。
70-2 (28-4)	電ヶ崎城	宮所 伊那富村大字伊那富 字宮所	山頂	山林	68×16 連郭	不良	～(戦国)		南信伊那史料、上伊那郡史、 南信伊那史料、 「守矢文書」	要書、さんげな 池		呼称一城山
70-4	天白の城	宮木 伊那富村大字伊那富 字宮木	台地	山林 寺社 学校	10×10	不良	～(戦国)	(矢島氏)	南信伊那史料			
70-8 70-9 (28-8)	羽場城	羽場 伊那富村大字伊那富 字羽場	台地	耕作地 寺社 宅地	220×130 連郭	不良	(戦国) (寛永13)	草間氏 柴氏	町村誌、南信伊那史料、 「高白齋記」、「小平物 語」	羽場、堀、中堀、 羽場、羽場、 大城、陣平、大 倉七蔵寺、他		古城は消滅(辰野町神戸地 籍)
61-15	陣場ヶ原	伊那富村大字辰野	山頂	山林	100×40	消滅			町村誌、諏訪史			木曾義仲の家臣の砦有と伝 える。
70-3 (28-6)	矢城	大城山 伊那富村大字辰野大城 山	山頂	山林 小公園	55×13 単郭	不良			町村誌、南信伊那史料	信玄一杯清水、 信玄の松並木、 七蔵寺、他		
70-5	古城	平出 朝日村大字平出字古城	平地	中学校	単郭	消滅		(曲淵氏)	南信伊那史料、上伊那 郡史	城前		呼称一曲り淵

70-6	荒神山	樋口・赤羽 朝日村大字樋口字荒神山	山頂	公園		消滅	(戦国)	(武田氏)	町村誌、伊那の古城「高白齋記」「小平物語」	大久保、城の腰	公園以前におも遺構なし	武田氏侵入の際、臨時的に砦として使用されたか。
70-7 (28-9)	内城	樋口 朝日村大字樋口字矢沢原	台地 平地	中央道		消滅	寛永13		町村誌、辰野町の碑、中央道～辰野町その上	とよさき坂、血の坂、矢の坂、神願堂、七間屋敷		別称-大石城
71-1 (28-10)	小式部城	樋口 朝日村大字樋口字樋之沢	山頂	山林	50×13 単郭	やや不良			町村誌、辰野町の碑	樋之沢、狐ヶ城		箕輪町境

箕輪町

71-2 (29-3)	寺山	東箕輪4338 東箕輪村北小河内西光沢	山頂	山林	140×30 連郭	不良			記念物調査報告			上の平城関連城砦か。
71-3 (29-4)	城峰	東箕輪3890 東箕輪村北小河内筋林山林	山頂	山林	50×50 単郭	不良			記念物調査報告	堀の内		呼称-お鉢、堀の内
71-4 (29-5)	豊久保	東箕輪南河内378 東箕輪村南河内久久沢	丘陵	山林	120×30 連郭	消滅			記念物調査報告			上の平城関連砦か。
71-5 (29-7)	日輪寺畑	東箕輪3697 東箕輪村南河内洞田	丘陵	耕作地	300×70 連郭	消滅			記念物調査報告			呼称-洞田
71-6 (30-1)	上の平城	東箕輪2829 東箕輪村大字南小河内	丘陵	耕作地	500×200 連郭	やや不良		(源為公流 知久氏)	上伊那郡史、上伊那誌、記念物調査報告、他	パンパ、本城、東木戸、追手口	金銅仏、鉄鏝、鎌、盃破片、他	日輪寺畑は、本城の居館に当る。 県史跡
71-7 (29-6)	中の小屋	東箕輪2416 東箕輪村字中の小屋	山頂	山林	120×60 単郭	不良			記念物調査報告			上の平城附属の物見か。
71-8 (29-9)	岩ヶ城	東箕輪2417の1 東箕輪村南小河内中ノ小屋	山頂	山林	75×50	不良		(知久氏他)	記念物調査報告、町村誌			上の平城の附属か。
71-9 (29-8)	でえら	東箕輪2392 東箕輪村南河内福沢	山頂	山林	130×90 単郭	不良			記念物調査報告			上の平城の附属か。
71-10 (30-6)	荒城	東箕輪荒城777 東箕輪村大字荒城777	河岸段 丘	耕作地	130×70 単郭	消滅			町村誌	テラハラ		
79-16 (29-2)	中込城	東箕輪三日町 東箕輪村大字三日町	丘陵	山林	110×90 連郭	不良			伊那の古城			
79-17	番場城	箕輪 箕輪村大字三日町	丘陵	運動場	150×150	消滅			伊那の古城		土器、刀剣	
79-18 (29-1)	遠見城	上棚 箕輪村大字三日町字上棚	山頂	山林	70×18 単郭	不良			伊那の古城			狼煙台
79-19 (30-4)	福与城	箕輪福与1440 箕輪村大字福与	河岸段 丘	山林 耕作地	400×350 複郭	複郭	(鎌倉) ～ (天文頃)	(藤沢氏)	上伊那郡史、町村誌、記念物調査報告、他			県史跡 天文14武田氏の侵入により 落城。
78-20 (31-1)	田中城	三日町字城941 箕輪村大字三日町字城941	平地	荒地	30×17	消滅	(天文頃) ～ (天正10)	(藤沢氏)	上伊那郡史	しろ、古町、町田、城安寺、御室田、貞松院、他		町史跡 福与城落城後、藤沢氏築城。
78-18 (30-3)	箕輪城	大字中箕輪木下13822-1 中箕輪村木の下の段	河岸段 丘	墓地	140×130 単郭	やや不良	～ (天正10)	(木下惣藏 他)				呼称-しろ山(城山)
78-19 (30-2)	木の下陣屋	木下上の段12710～ 中箕輪村木下上の段 天王	平地	耕作地 神社 宅地	150×100	消滅	～ (慶長 年間)		上伊那郡史、上伊那誌、伊那の古城			

地図No. (図面No.)	名	称	所在地 (上段現) (下段旧)	立地	現況	規模 (m×m) 形状	残存 状況	存续期間 (推定・伝承)	築・在城者 (推定・伝承)	文献 (「」原典史料)	地名	遺構・遺物・ 絵図等	備考
78-17	北城		中箕輪13281 中箕輪村木下北城	段丘	宅地		消滅		築・在城者 (推定・伝承)	木下北城遺跡発掘調査 報告書			箕輪城関連遺構か。
78-16 (30-5)	松島城		大字中箕輪10298 中箕輪村松島	段丘	役場敷地	150×130 単郭	消滅	(天文頃)	(松島氏)	上伊那郡史、町村誌			町史跡
70-11 (31-2)	大出城		中箕輪 中箕輪村大出	台地 段丘	寺社境内	100×60 複郭	不良			上伊那郡史、町村誌	古城、空濠、郷 土久保、家門平、 里小屋		呼称一城山
70-10 (30-7)	古城		中箕輪2876 中箕輪村大出熊野	段丘	耕作地	150×50	消滅			町村誌、上伊那郡史	古城、空濠、郷 土久保、家門平、 里小屋		大出城の前身か。
71-1	※ 小式部城												辰野町の項参照

飯島町

地図No. (図面No.)	名	称	所在地	立地	現況	規模 (m×m) 形状	残存 状況	存续期間 (推定・伝承)	築・在城者 (推定・伝承)	文献 (「」原典史料)	地名	遺構・遺物・ 絵図等	備考
91-1 (31-6)	北山城		大字七久保北村 七久保村大字北村	丘陵	山林	100×80 単郭	やや 不良	(天正10)	(上沼氏)	上伊那誌、伊那の古城	町張、店町		上沼氏は、舟山城主の臣と 伝える。
91-2 (31-7)	飯島城		大字本郷 飯島村大字本郷	台地 平地 河段丘	山林 耕作地	1,000× 400 連郭	やや 不良	(天正10)	飯島氏	上伊那誌、飯島村史、本 郷南羽場陣垣外発掘調査 報告書、「西岸寺文書」	城山、火打林、 矢立森、陣垣外、 大手、しんじろ、他	古銭、陶磁器、 鉄製品、砥石	別称一本郷城
87-24 (31-4)	岩間城		大字飯島岩間 飯島村大字飯島	平地	耕作地 宅地	200×80	消滅	(鎌倉末) (戦国)	岩間氏	上伊那誌、岩間上山岩 間城発掘調査報告書	城垣外、小丸 土丸、町屋、薬 師畑、栗谷寺	鉄軸陶片、楯 鉢の底片、天 目茶碗片	
87-25 (31-10)	唐沢城		大字飯島鳥居原919 飯島村大字飯島 字鳥居原	台地 平地 河段丘	耕作地	80×50 連郭	不良	(天文3) (弘治2)	唐沢氏	上伊那誌、唐沢城跡に ついて、唐沢城発掘調 査報告書	片島山、矢東、 火打垣外	鉄製品、陶器 片(鎌倉～安 土桃山)、古銭	
			大字飯島石會根	所在不 明				(弘治2) (天正10)	(小泉氏)	南信伊那史料			
87-23 (31-3)	岩間のろし台		大字飯島岩間 飯島村大字岩間	丘陵	山林	25×20 単郭	やや 不良			上伊那誌、伊那の古城			
87-26	月替平		大字田切中平 飯島村大字田切	丘陵	山林 耕作地		不明			上伊那誌			遺構不明
91-3 (31-8)	トヤゴ城		大字飯島鳥居原 飯島村大字飯島 字鳥居原	台地 平地 河段丘	山林	200×50 連郭	良			上伊那誌、伊那の古城			
87-22 (31-5)	御岳山		大字飯島 飯島村	山頂	山林	20×20 単郭	良			上伊那誌、伊那の古城			狼煙台として使用か。

南箕輪村

地図No. (図面No.)	名	称	所在地	立地	現況	規模 (m×m) 形状	残存 状況	存续期間 (推定・伝承)	築・在城者 (推定・伝承)	文献 (「」原典史料)	地名	遺構・遺物・ 絵図等	備考
78-29	高木氏内城		神子柴7737 同上	河岸段 丘面	耕作地 宅地 畑、墓地	120×110 単郭	やや 不良	(室町初 期)～ (戦国)	(高木氏)	町村誌、上伊那誌、伊 那の古城、上伊那郡史、 南信伊那史料	町田、橋田、大 口、城ノ内	古銭(瓶入り) 文政年間及 び安政3年	
78-27	古城		神子柴 同上	山麓	山林	30×30 山城	消滅	(室町初 期)～ (戦国)	(箕輪氏)	町村誌、上伊那誌、伊 那の古城、上伊那郡史、 南信伊那史料	城の越、殿垣外 小太郎、才家端 端、番		
78-26 (32-1)	有賀城		南殿4975-1 同上	河岸段 丘面	宅地	80×80 単郭	不良	(室町初 期)～ (戦国)	(有賀氏)	町村誌、伊那の古城 上伊那誌、上伊那郡史	殿村、荒城、堀ノ 下、寺屋敷、他		

78-24	倉田城	北殿 同上	河岸段 丘面	山林 耕作地 水田	330×220 連郭	良	(室町中 期) (戦国)	(倉田氏)	町村誌、上伊那郡史、 上伊那誌、伊那の古城、 南信伊那史料	本城、北城、 城、御小屋、 オセ、殿村、他	呼称一本城
78-28	日戸氏館	田畑 同上	河岸段 丘面	宅地		消滅	(室町中 期) (戦国)	(日戸氏)	町村誌、伊那の古城、 南信伊那史料	ケイ路、羽場、 古城	
78-25	清水氏館	田畑 同上	河岸段 丘面	耕作地 水田		消滅	(室町中 期) (戦国)	(清水氏)	町村誌、伊那の古城、 南信伊那史料	清水、権現	
78-23	大泉城	大泉 同上	河岸段 丘面	寺社境内		消滅	(室町中 期) (戦国)	(大泉氏)	町村誌、上伊那郡史、 伊那の古城、南信伊那史 料	田代、中宿、 原道、蛇塚、 金鑄	正保年間「信 州騒城絵図」
78-22	中込城	塩ノ井 同上	河岸段 丘面	山林 宅地	160×130 連郭	不良	(室町中 期) (戦国)		町村誌、上伊那郡史、 伊那の古城、南信伊那史 料	丸山、郷土ケ 塚田	
78-21	棚木城	中込 同上	河岸段 丘面	耕作地 畑	220×60 単郭	やや 不良	(室町中 期) (戦国)	(棚木氏)	町村誌、上伊那誌、伊 那の古城、南信伊那史 料	天王、御堂田、 城安寺、大清水、 北垣外、他	
78-30	宮島氏館	沢尻 同上	台地	寺社境内	55×25 単郭	やや 不良	(鎌倉) (戦国)	(宮島氏)	町村誌、上伊那郡史、 上伊那誌、伊那の古城、 南信伊那史料	瀧在家、古屋敷、 長的榊場、輪込、 長者屋敷、古畑	

中川村

91-9 (32-3)	大草城	大草字町 南向村大字大草字町	丘陵	耕作地	200×150 連郭	やや 不良	(南北朝) (戦国)	(香坂氏)	上伊那誌、南向村誌、 伊那の古城	町、松葉田、城、 添田、城山、 ノ畑、馬場、他	大鹿村大河原城関連遺構と 推定。
91-6 (32-2)	葛島城	葛北 南向村大字葛北	台地 平地 河段丘	耕作地	100×60 連郭	やや 不良	(天文3) (戦国)	(片桐氏)	上伊那誌、南向村誌、 伊那の古城、伊那武鑑 根元記	城	
87-27 (32-5)	春日館	前沢 片桐村前沢	所在不 明				(慶長6) (寛永元)	(春日氏)	南信伊那史料		
91-8 (32-7)	陣場形山 あら城	丸尾 南向村大字丸尾	山頂	山林	11×9	良			上伊那誌、南向村誌、 伊那の古城	のろし台	
92-1	殿小屋	四徳 南向村大字四徳	山頂	山林					上伊那誌、南向村誌、 伊那の古城	荒城、城山、近 江平、飯田、 鬼戸	猿煙台 呼称一城山
91-5	片桐氏館	中村 片桐村大字中村	山麓	宅地	館	不良		(片桐氏)	片桐村誌	大張、番場、導 場、荷付場、大 門、古町、他	別称一藏人屋敷
91-4 (32-4)	前沢城	中田島 片桐村大字田島	台地 平地 河段丘	山林	40×30 連郭	やや 不良		(前沢氏)	片桐村誌	おかみ、堀ノ内、 つく田、大門、 とい口、他	呼称一ふる城
91-7 (32-6)	船山城	南田島 片桐村大字田島	台地 平地 河段丘	山林 耕作地	500×200 連郭	やや 不良	(天正10)	(片桐氏)	上伊那誌、片桐村誌、 船山城史	大手、城畑、古 屋敷、中屋敷、 宮前、北城、他	松川町との境界上 県史跡

長谷村

88-4	市野瀬古城 清水陣正館	市野瀬 伊那里村大字市野瀬 市野瀬 伊那里村大字野瀬字 杉島	所在不 明				(天文) (寛永)	(一瀬氏)	町村誌、伊那の古城、 長谷村の文化財		熊野城と同一城跡との説 有。別称一一の瀬城
			所在不 確定				(天正) (寛永)	(平清水陣 正)	町村誌		比定地2ヶ所有。

地図No. (図面No.)	名称	所在地 (上段現) (下段旧)	立地	現況	規模 (m×m) 形状	残存 状況	存続期間 (推定)	築・在城者 (推定・伝承)	文献 (「」原典史料)	地名	遺構・遺物・ 絵図等	備考
	丸山志摩館	伊那里村大字浦	所在不明				(天正) (寛永)	(丸山志摩)	町村誌			
88-3 (32-11)	熊野城	市野藩 伊那里村大字市野瀬	山頂 台地	山林 耕作地 宅地	230×170 連郭	良	(応永) (戦国)	(市野瀬氏)	町村誌、伊那の古城、 長谷村の文化財	熊の森	内耳土器片	村史跡 市野瀬氏は笠原氏一族とい う。
85-22	神明城	黒河内 美和村大字黒河内	台地	山林 耕作地	200×150 単郭	やや 不良	(享永) (寛永)	(黒河内氏)	町村誌、伊那の古城、 上伊那郡史	津郷、中洞、古 泉		黒河内氏は本姓源氏とい う。 別称一神明の古城
85-21 (32-8)	良城	黒河内 美和村大字黒河内	台地	山林	200×110 単郭	良	(天文) (寛永)	(黒河内氏)	町村誌、伊那の古城、 「甲陽軍鑑」、伊那武鑑 根元記	津郷、中洞、古 泉		
85-19 (32-9)	溝口上ノ城	溝口 美和村大字溝口	台地	耕作地	60×50 連郭	不良	(戦国)	(溝口氏)	町村誌、伊那の古城、 「甲陽軍鑑」	竜の口		溝口氏は保科氏一族とい う。
85-20 (32-10)	溝口下ノ城	溝口 美和村大字溝口	台地	山林	80×60 単郭	やや 不良	(応永) (天文18)	(溝口氏)	町村誌、伊那の古城	下の原		溝口氏は小笠原氏一族とい う。 タム建設により一部消滅か。
85-17	非持城	非持 美和村大字非持	台地	耕作地	50×50 単郭	消滅	(享祿天 文) (戦国)	(非持氏)	町村誌、伊那の古城	火打平		別称一荒田城
85-18	上島帯刀館	非持 美和村大字非持	所在不明				(戦国)	(非持上島 帯刀)	町村誌			非持上島帯刀は豊臣秀吉の 臣という。
	比丘長者館	非持 美和村大字非持	所在不明					(比丘長者)	町村誌、伊那の古城	ビク畑、松ヶ 平、駒形		

宮田村

84-35 (32-12)	下の城	中越9793 大字中越字下ノ城	平地 天竜川 畔	山林	60×60 単郭	やや 不良		(中越氏)	南信伊那史料、伊那の 古城	下ノ城、城西、羽 城北、城内、羽 場、垣外		村史跡
84-33	小田切城	南割2770 南割2770	丘陵	耕作地 宅地	100×60 単郭	不良		(小田切氏)	南信伊那史料、伊那の 古城、下ノ段遺跡調査 報告書	小田切、門口 西木戸、稻荷社	柱穴、配石、 陶器片、青磁 片	村史跡(下ノ段遺跡として) 昭和51年発掘調査
84-32 (32-13)	城山	北割城山1333 北割城山1333	山頂	山林	60×30 単郭	やや 不良		(宮田氏)	町村誌、南信伊那史料、 上伊那郡史、上伊那誌、 伊那の古城、他	城山、城の沢、 徳場、井戸口、 木戸口、他	天目茶碗片、 針、墨糸銭	村史跡 昭和45年発掘調査
84-34 (33-1)	北の城	中越8014~8024	平地 天竜川 畔	山林	120×60 単郭	不良		(中越氏)	南信伊那史料、伊那の 古城	北の城、羽場 軒元、塚田、垣 下		村史跡

岡谷市(諏訪郡)

62-5 (33-2)	小坂城	漆小城 漆村大字小坂字城山	尾根の 先端		連郭	消滅	(室町)	(小坂氏)	諏訪史蹟要項、岡谷市 史、中央道岡谷その 1、2、他	城山日向、屋敷、 藜垣外、火燈山	礎石建物址、 中世陶器片	別称一桜城、中央道西宮線 の建設に伴い全面発掘実 施。
62-4	花岡城	漆花岡 漆村	尾根の 先端	公園	主郭 30×20 連郭	やや 不良	(鎌倉) (天文17)	(花岡氏) (武田氏)	諏訪史蹟要項、岡谷市 史、岡谷市の文化財	城日向、城下、 城治屋敷		別称一尾尻城、湖尻城、池 尻城 市史跡
62-2	峯畑城	川岸駒沢 川岸村大字駒沢字峰畑	丘陵	耕作地	130×80 連郭	不良	~(戦国)	(駒沢氏)	町村誌、諏訪史蹟要項、 岡谷市の文化財、岡谷 市史	内小屋、大門、 的場、堀		居館兼砦
62-1	高尾山城	川岸三沢高尾山 川岸村	山頂	山林	主郭 47×36 連郭	やや 不良	(鎌倉)~	(三沢氏)	町村誌、諏訪史蹟要項、 岡谷市史、岡谷市の文 化財	大島(居館)今 見堂(根小屋)		市史跡

62-3	岡谷城	本町照光寺裏山	尾根の先端	寺社境内	城と館	やや不良	(室町)	(千野氏)	諏訪史蹟要項	武居平、城ヶ峰	主郭、空堀	別称(片山古城)途中廃城か。城と居館の連結型
71-13 72-1	武居城	大字中洲神宮寺中洲村	尾根の先端	山林と畑	城と館 主郭19×19連郭	やや不良	(鎌倉)戦国	◎一諏訪五郎時重	「守矢満美書留」諏訪古事記 諏訪史蹟要項中洲篇	武居平、城ヶ峰	主郭、空堀	別称(片山古城)途中廃城か。城と居館の連結型
71-12	荒城	大字湖南大熊湖南村	尾根の先端	山林	主郭19×19連郭	やや不良	戦国	諏訪継満	諏訪史蹟要項湖南篇		主郭、土塁、土堀	別称(新城)
62-14 71-11 (33-3)	大熊城	大字湖南大熊湖南村	尾根の先端	畑と一部消滅	主郭45×30連郭	不良	(室町)戦国	千野氏	「守矢満美書留」中央道一諏訪市1.2.諏訪市3.諏訪大熊城発掘調査報告書	梅木戸、立小路、鍛冶畑、城下	主郭、土塁、土堀、土帯	全面発掘された。現在1/2程が中央道で消滅。
62-13	南真志野城	大字湖南南真志野湖南村	尾根の先端	山林	主郭27×13連郭	良	(鎌倉)戦国	(真志野氏、諏訪氏)	「守矢満美書留」 諏訪史蹟要項湖南篇	御屋敷	主郭、土塁、土堀、土帯	伊那谷(後山)への通路の関門にも当る。
62-12	北真志野城	尾根の先端湖南北真志野湖南村	尾根の先端	畑	連郭	不良	(鎌倉)	(胡蝶沢氏、金子民部)	諏訪史蹟要項湖南篇 中央道一諏訪市3	本城	郭、曲輪	別称一権現沢城
62-11	有賀城	尾根の先端豊田有賀	尾根の先端	山林	主郭25×24連郭	良	(鎌倉)戦国	有賀氏 千野氏	豊田村誌 諏訪史蹟要項豊田篇 中央道一諏訪市3	町屋	主郭、土塁、土堀、土帯	別称一天狗山城伊那谷への重要通路有賀峠への入口扼する。
62-10	金子城	大字中洲下金子中洲村	平地	住宅地	連郭	不良	戦国	千野氏 諏訪頼忠	旧蹟年代記 諏訪史蹟要項高島城	城道	堀、縄手	諏訪の最初の平城石垣その他築城材料は高島城へ移転。
62-9	高島城	高島一丁目	平地	住宅地	連郭	不良	戦国	日根野高吉 諏訪氏	諏訪史蹟要項上諏訪篇 諏訪高島城		本丸、堀、土塁、土堀、土帯、土堀、土帯、土堀、土帯	呼称一浮城市跡天守閣を有する諏訪の本格的平城。
63-1	桑原城	大字四賢桑原	尾根の先端	山林	主郭33×22連郭	良	(鎌倉)戦国	桑原氏 諏訪氏	「守矢満美書留」 諏訪史蹟要項四賢篇 諏訪市の文化財		主郭、土塁、土堀、土帯	別称一高島屋城、水晶城、矢竹城、高島屋城、整備された要害。
62-8 63-2	茶臼山城	大字上諏訪桜ヶ丘	尾根の先端	住宅地	連郭	不良	(室町)戦国	諏訪氏	「守矢満美書留」 「高白齋記」 諏訪史蹟要項上諏訪篇	根小屋小路 武田小路	帯曲輪	別称一高島城、諏訪山城 諏訪湖を眼下におさめる絶好の場所。
62-7	天神山城	大字上諏訪湯之脇	尾根の先端	道路	連郭	消滅	(室町)戦国	諏訪氏	諏訪史蹟要項上諏訪篇			別称一湯之脇城 茶臼山城の出兵
62-6	大和城	大字上諏訪大和	尾根の先端	山林	主郭31×16単郭	良	(室町)戦国	大和氏	諏訪史蹟要項上諏訪篇	殿屋敷	主郭、土塁、土堀、土帯	口承人物に大和監物がある。 下諏訪町境

茅野市 (諏訪郡)

72-6	シラサレ城	大字金沢木舟金沢村	尾根の先端	山林	25×15連郭	やや不良	(室町)戦国		「諏訪神使御頭日記」 諏訪史蹟要項金沢篇	木戸口、古屋敷	主郭二、三の郭	諏訪の南端の守り
72-7	御殿城	大字宮川、西茅野宮川村	山頂	山林	20×20連郭	良	(室町)		諏訪高島城		主郭、土塁、土堀	標高は諏訪で最高、隠れ城
72-5	駒形城	大字宮川、西茅野宮川村	尾根の先端	神社地	25×17単郭	不良	(鎌倉)	(茅野大夫光親)			主郭、土塁、土堀、土帯	別称一茅野城
72-4	樋沢城	大字宮川、安国寺宮川村	尾根の先端	山林	29×17連郭	良	(室町)戦国	(諏訪氏)	「守矢満美書留」 諏訪史蹟要項宮川篇	城下	主郭、土塁、土堀、土帯	別称一安国寺城 大祝家の居城
63-3	上原城	大字ちの、上原永明村、上原	尾根の先端	山林	31×21連郭	良	(室町)戦国	(諏訪氏)	「守矢満美書留」 旧蹟年代記、諏訪史蹟要項ちの町篇、諏訪高島城	板垣平 柿本平	主郭、土塁、土堀、土帯	別称一古城 諏訪総領家の居城、俣阻視界広く、諏訪盆地の中心。

地図No. (図面No.)	名称	所在地 (上段現) (下段旧)	立地	現況	規模 (m×m) 形状	残存 状況	存続期間 (推定伝承)	築・在城者 (推定・伝承)	文献 (「」) 原典史料)	地	名	遺構・遺物・ 絵図等	備	考
72-2	松山城 （いんぎん）	大字ちの、本町 永明村、矢ヶ崎	尾根の 先端	山林	23×14 連郭	良	(鎌倉)	(矢ヶ崎氏)	諏訪史蹟要項ちの町篇	殿屋敷、古屋敷	主郭、土塁、 二の郭、空堀	主郭、土塁、 二の郭、空堀、 帯曲輪	呼称一城山	
63-5	鬼場城 （おにばら）	大字ちの、鬼場 永明村、鬼場	尾根の 先端	山林	17×13 連郭	良	～(戦国)	(矢ヶ崎氏)	諏訪史蹟要項ちの町篇			主郭、土塁、 二の郭、空堀、 帯曲輪	呼称一茶臼山城	
63-4	堀原田城 （ほりはら）	大字米沢、堀原田 米沢村	尾根の 先端	山林	24×19 連郭	良	(室町)	堀原田小太 郎 行満	諏訪史蹟要項米沢篇			主郭、土塁、 二の郭、 空堀、帯曲輪	別称一茶臼山城	
72-3	粟沢城 （あしざわ）	大字玉川、粟沢 玉川村	丘陵の 先端	公園	館	不良	(鎌倉) 戦国	(栗沢氏)	諏訪史蹟要項玉川篇			土塁	別称一和田城 八ヶ岳中央山麓への関門的 位置。	
63-6	古田城 （ふるた）	大字豊平、下古田 豊平村	丘陵の 先端	山林	館	消滅		(古田氏)	諏訪史蹟要項豊平篇				八ヶ岳山麓北山浦への関門 的位置。	
63-7	朝倉山城 （あさくら）	大字米沢、塩沢 米沢村	山頂	山林	22×18 連郭	良	戦国	(塩沢安兵 衛将監)	諏訪史蹟要項米沢篇	城越、城道	主郭、土塁、 二の郭、出郭、 空堀		別称一塩沢城 武田氏の支配。	
63-8	柵形城 （さくがた）	大字北屋、湯川 北山村	台地	水田	150×100 砦	不良	戦国	(武田信玄)	諏訪史蹟要項北山篇			土塁、堀	別称一湯川城	
72-8	槻木城 （つきぎ）	大字泉野、上槻木 泉野村	丘陵	山林	砦	不良	戦国	(武田信玄)		まろうど			呼称一城山	

諏訪郡 下諏訪町

62-17	高木城 （たかぎ）	高木	尾根の 先端	山林	27×20 連郭	やや 不良	(14.5世 紀)～	(高木氏)	諏訪史蹟要項	殿村 (居館)				別称一手塚屋敷、山王台 金刺氏は諏訪大社下社神宮。 居館
62-16	霞城 （かすみ）	久保、山王台	台地	宅地	単郭	不良	(永正15)	(金刺氏)	諏訪史蹟要項					永正15年金刺氏追放後、武 居氏入城。
62-15	桜城 （さくら）	湯田	尾根の 先端	山林	連郭	やや 不良	～(戦国)	(金刺氏) (武居氏)	諏訪史蹟要項			石臼、古銭、 焼米、土器擦 摺鉢	別称一大城、隠れ城 桜城の語の城。	
54-7	山吹城 （やまぶき）	下の原、城	尾根の 先端	山林	27×16 連郭	良	～(戦国)	(金刺氏)	諏訪史蹟要項、下諏訪 町誌				山田氏は、金刺氏被官か。	
54-5 54-6	上の城 （かみ） 下の城 （した）	東山田 長地村東山田	尾根の 先端	山林	複郭	やや 不良	～(戦国)	(山田氏)	諏訪史蹟要項、下諏訪 町誌					諏訪市の項参照
62-6	大和城 （やまと）	高木												

富士見町

81-1	先達城 （さきだて）	境先達 境村	丘陵	山林 耕作地 神社	62×24 連郭	不良	享保元年 ～(天正3)	(多田氏)	諏訪史蹟要項、境村誌、 町村誌	城の前、城の家、 広見木戸、南木 戸	多田淡路守常 昌の墓		別称一小束城	
81-2	為木城 （なまき）	落合上葛木 落合村	丘陵の 先端	山林			(戦国)	(教来石民 部少輔)	諏訪史蹟要項、町村誌				遺構は不明確。 武田氏の見張台若しくは狼 煙台か。	
80-2	壺矢ヶ峰城 （うぶやがね）	落合瀬沢と瀬吹の境 落合村	丘陵	山林			天文11年	(諏訪頼重)	富士見村誌	木戸口、矢作戸			布陣跡か。	

80-1	伏屋長屋館	富士見若宮 富士見村	平地	宅地	90×70 館	やや 不良	(鎌倉)~	町村誌	御所島	呼称 御殿、中世の豪族屋敷が環濠があったがうめられた。
------	-------	---------------	----	----	------------	----------	-------	-----	-----	-----------------------------

原村

飯田市 (下伊那郡)

95-8	上野北本城	座光寺字城 座光寺村字城	河岸段 丘先端	寺境内 校地 水田、他	500×300 連郭	70% 消滅	嘉吉年間 天正10年	座光寺氏	「守矢文書」 下伊那史	城、赤坂、百瀬 上野、休石、大 野門	東西南北の郭 土塁、堀、腰 曲輪、虎口、他	昭和56年度校地造成に伴う発掘調査と事前地形調査により曲輪と附随遺構が確認された。
95-7	上野南本城	座光寺字本城 座光寺村字本城	河岸段 丘先端	山林 神社境内	500×200 連郭	良	天正年間	(座光寺氏)	下伊那史(6巻)	本城、宮の原、 如来洞、いなり 塚	尾根全体が防禦専門に構築された城という説がある。武田氏により修築か。	
95-6	宮崎氏館	座光寺宮崎 座光寺村宮崎	山麓扇 状地	宅地 (宮崎氏)	30×20 単郭	不明	室町中期 ~慶長	宮崎氏	宮崎氏家系図	かいと	石垣のほかは 遺構不明	宮崎氏は黒田の地頭で、宮崎に居城したと伝えられている。
95-5 (35-2)	飯田城	飯田追手町 同上	河岸段 丘先端	宅地 原合庁 校地、他		やや 不良	建保年間 ~ 明治初年	菅野氏 京野氏 小笠原氏 坂、堀氏	下伊那史		別称一飯坂城 坂西氏以降の飯田領主の居城で堀氏の時までに度々修築されたと思われている。	
95-4	豪岩城	飯田大久保 同上	河岸段 丘先端	宅地 神社	200×10 単郭	不良	室町時代	坂西氏 (坂西吉政)	下伊那史(5・6巻)	吉政、吉政平	主郭、段郭、 堀、門、井戸、他	別称一飯坂城 飯田城に移る前の坂西氏の居城といわれる。
95-9	虚空蔵山城	上飯田 同上	山腹	神社境内	単郭	やや 不良					土塁	
95-3	今宮城	上飯田城山 同上	丘陵	山林 公園 宅地、他	800×250 連郭	やや 不良	室町時代			城山	郭、空堀、段 郭	
99-15 (33-5)	松尾城	毛賀 松尾村	河岸段 丘先端	田、畑 山林 宅地、他	500×300 複郭	やや 不良	南北朝 ~ 戦国末	松尾小笠原 氏	下伊那史(6巻)、記念 物調査報告、 県指定調査 報告	元本城、 北本城、田中、 井ノ沢、勝手、他	主郭、2の郭、 井ノ井、菅曲 輪、笠塚、他	鈴岡城に相対す。県史跡 近年公園化で城郭構相が損 なれている。鼎町との境界上 に位置する。
99-14 (33-6)	松尾館	松尾字城 松尾村	河岸段 丘上	耕作地 寺境内 宅地	不明	ほぼ 消滅	(12C末 頃)~	小笠原氏	下伊那史(6巻)、記念 物調査報告	城のハタ、城下 城のハタ、城下 城のハタ、城下 城のハタ、城下 城のハタ、城下	不詳	松尾小笠原氏の居館址と伝 えられる。
99-16 (34-1)	鈴岡城	駄科 竜丘村駄科	河岸段 丘先端	畑、山林 公園 宅地	600×400 複郭	やや 不良	南北朝 ~ 戦国末	小笠原氏	下伊那史(6巻)、竜丘 村誌、指定調査報告、 上伊那郡史、他	遠見原、的場、荒 本城、馬場、 小屋、城山、他	主郭、土塁、 堀、2の郭、 出郭、外堀、他	東は松尾城に 対している。 県史跡。
	大瀬木館	大瀬木 伊賀良村大瀬木	所在不 明		不明	消滅		(小堀氏)	伊賀良村誌、上伊那郡 史	不明	不明	
95-2 (35-1)	桜山城	北方山口 伊賀良村	山頂	山林	250×100 連郭	良		(小笠原氏)	伊賀良村誌	堀、土塁	山頂部が盆地状の地形をな す。	
99-2 (33-4)	下の城	伊賀良三日市場東部 伊賀良村	河岸段 丘	畑 竹林	180×120 単郭	不良		(太田氏か)		堀尻、井下、古 屋敷、下ノ城	支城か出城の役割か。	
99-3	麦種城	山本東平 山本村	丘陵 山地	耕作地 山林 墓地	150×100 単郭	不明	南北朝期 ~ 戦国期	(小笠原氏)	山本村誌	ナギジリ	平場 焼米の伝承	久米城の支城と伝えられ る。耕地化、墓地化が進ん で遺構不明。
99-1 (35-5)	茶臼山城	山本三ツ山 山本村	山地 山頂	山林	400×200 複郭	良	戦国期	(小笠原氏)	山本村誌	平場 に主郭、 段郭、空堀	久米城支城の要地にあり、武 久三州街道の 田氏築城説有。	
99-4 (35-3)	久米ヶ城	山本久米城山 山本村	山地 山頂	山林	300×200 連郭	良	南北朝期 ~ 戦国中期	小笠原貞長	山本村誌	蔵屋敷、番屋 敷	主郭、二二三の 郭、腰曲輪、 土塁、他	松尾城支城、松尾城小笠原 貞宗の弟貞長を初代として 建武以後200年間の居城。
98-1 (35-6)	西平城	山本西平城 山本村	山地 山頂	山林	300×200 連郭	良	南北朝期 ~ 戦国期	(小笠原氏)	山本村誌		平場 に主郭、 四方の堀 段郭、空堀	久米城支城

地図No. (図面No.)	名称	所在地 (上段頭) (下段旧)	立地	現況	規模 (m×m) 形状	残存 状況	存続期間 (推定)	築・在城者 (推定・伝承)	文献 (「」 原典史料)	地	名	遺構・遺物・ 絵図等	備考
99-5 (34-3)	川路城	川路 川路村	山頂	山林	150×100 連郭	良							呼称一城山
99-8 (34-2)	幾島城	川路幾島 川路村	丘陵	耕作地 山林	200×150 不明	不良				城畑、小垣外、表木戸、大垣外、			城があったという伝承のほ かは全くわからない。
99-11 (35-4)	甲賀氏館	三穂立石 三穂村	河岸段 丘先端	山林 知名地	300×250 単郭	不良		(甲賀氏)	三穂の伝説と伝承、 上伊那郡史、 信陽城主傳記	城平、竹の鼻、 城降場、馬尻、 馬場、堀			江戸時代に陣屋があった場 所。
99-9 (34-6)	米山城	三穂立石 三穂村	山麓 丘陵	山林 知名地		消滅に 近い			伝承のみ有				三カ所に曲輪と思われ、も のが有るも、推定できない。
99-10 (34-5)	夜明山	三穂立石 三穂村	山頂 (丘陵)	山林	40×30 単郭	不良			三穂の伝説と伝承				狼煙台との伝承有も推定で きず。
99-12 (33-7)	荒城	三穂立石 三穂村	山麓 尾根	山林 畑	100×50 単郭	やや 不良				荒城	空堀		人口的な空堀が二箇所あ り、狼煙台と判断される。
99-7 (36-1)	小笠原館	三穂伊豆木久留輪 三穂村	丘陵麓	山林 宅地	150×50 単郭	良	慶長年間 ~ 近世	伊豆木氏 小笠原長巨	下伊那史(7巻)、上伊 那郡史、伊那1965年12 月、城郭大系	舊警屋敷、垣外、 城板	玄関、書院、 石垣(門)		慶長年間に伊豆木氏の居館あ るとに小笠原長巨が館を建て た。書院は重要文化財。
99-6 (36-1)	伊豆木城	三穂伊豆木城山 三穂村	丘陵状 の尾根	山林 畑、他	400×300 連郭	良	~ 天正 10年頃	伊豆木氏	上伊那郡史、 城郭大系	輪山、郭、久留 輪、御泉水、羽 根の下	主郭、二の郭、 土塁、 堀、塹壕		小笠原屋敷北東の山地一帯 に構築された城。
99-17	北原城	下久堅下虎岩北原城山 下久堅村	河岸段 丘端	山林 公園	200×100 単郭	やや 不良	室町時代	平沢藤右エ 門			郭、腰郭、土 塁、空堀		竜東段丘先端に連なる知久 系の支城の一つである。
99-18	虎岩城	下久堅下虎岩中組 下久堅村	河岸段 丘上	耕作地 宅地	200×100 単郭	やや 不良	(室町時 代)	(虎岩玄蕃)	下伊那史(6巻)	城、城坂、馬場、 城の腰、上ノ城	主郭、二之郭 空堀、腰郭		知久氏の一族虎岩氏の居城 か。
99-19 (34-4)	知久平城	下久堅知久平 下久堅村	河岸段 丘先端	耕作地 校地 社地、他	550×200 連郭	やや 不良	鎌倉時代 ~ 文亀年間	知久氏 菅沼小次郎 定利	下久堅村誌 記念物調査報告	馬出し、城の神、 城、古城、城尻、他 城下、北垣外、他	主郭、二三の 郭、堀、密 構、土塁		耕地や住宅で破壊されてい るが、竹林や断崖部に遺構 が残されている。
99-20	小林城	下久堅小林 下久堅村	尾根状 丘陵	耕作地 山地	300×100 連郭	やや 不良	室町時代	知久美作守		城山、中垣外、 下垣外、城	主郭、出郭、 土塁		知久平城、神の峯城の支城 である。
99-21 100-2 (36-3)	神之峯城	上久堅下平 上久堅村	山地 山頂	山林 公園	700×500 連郭	良	文亀年間 ~ 天文23 (1554)年	知久氏	下伊那史、記念物調査報告 「天文二年信州下向記」、 「藤田年記」、 「妙法寺記」	別称一床山城 知久氏が知久本郷から柏原 に居を移した時の居城。	主郭、出郭、二 ~ 五之郭、他 郭、空堀		
100-3 (35-7)	小野郷城	上久堅小野子下 上久堅村	丘陵	耕作地 山林	300×80 連郭	やや 不良	文亀年間 ~ 天文23 (1554)年			城山、さいの神、 柳坪、石原、亀 垣外、下垣外	郭、空堀		
99-22	鷲ヶ城	千代下村 千代村	丘陵	耕作地	100×50 連郭	やや 不良	室町時代	松島丹後		根小屋、矢作	主郭、二之郭、 土塁、空堀		
102-3	川手氏砦	千代米川 千代村	丘陵	耕作地 山林 公園	200×100 連郭	良	室町時代	川手藏人		城の腰、腰垣外、 城平	主郭、二之郭、 腰曲輪、 帯曲輪		呼称一城山
95-1 (36-2)	切石城	伊賀良北方 伊賀良村	尾根中 腰	山林	100×30 単郭	不良		(樫木氏)	伊賀良村史、伊那1965・ 12月		城山		小笠原の出城(物見または 狼煙台)か。
99-13	上の城	松尾八幡 松尾村	河岸段 丘上	耕作地 山林 宅地		不良					土塁		
100-1 (37-6)	富田城	下久堅 下久堅村	丘陵	山林 公園	250×100	やや 不良	(戦國中 後期)	(塩沢氏)	喬木村誌、伊那1965・ 12月	城したた 城のこし、堀尻、 馬場、横手	主郭、堀		喬木村との境界上 神之峯城の支城(出城)か。

99-23	虎城	竜江今田 竜江村今田	段丘端	山林公園	200×50	良	(桃井氏)	かがり岩	堀、土塁、井戸	上の城(原城)の出城か。
99-24	上の城	竜江今田 竜江村今田	尾根端	山林	350×300 連郭	良	(桃井氏)		堀、土塁	別称-原城

下伊那郡 県町

	山形館	県 鼎村	所在不明		不明	消滅	(清水氏?)	上伊那郡史		山村の地域で館に関連するらしい地名の残存する所は一カ所あるか確定できない。
95-19	一色氏館	一色 鼎村	所在不確定		不明	消滅	(一色氏)	上伊那郡史、伊賀良村史		郷土史家による推定地は2~3箇所あり、ほぼ同地域となっている。
99-26	田中館	名古熊字大熊 鼎村	平地	耕作地 宅地	150×100 不明	消滅	(常盤氏)	下伊那史(6巻)		
99-25	あら城	名古熊 鼎村	河岸段 丘端	宅地 耕作地	不明	消滅	(小笠原氏)	鼎町誌		物見台と伝える。
99-15	※松尾城	名古熊 鼎村								飯田市の項参照

松川町(上伊那郡...上片桐村)

91-10	名子城	堤原城山 大島村堤原	河岸段 丘先端	耕作地 山林 宅地	3,000×200 連郭	良好	(鎌倉末) ~(天正 十一年)	名子氏 片桐章重築	「諏訪社御符札之古 書」、下伊那史、大島 村誌、他	城山	中世陶器片	主郭の丘頂削平。名子館を 原おろろす段丘端に有。片桐 章重築城と伝える。
91-11	名子館	大字元大島名子中部 大島村	河岸段 丘上	耕作地 住宅 寺地	200×150 単郭	不良	(平安末) (桃山)	名子氏	「正保三年名子村檢地 帳」下伊那史4巻、大 島村誌	西表屋敷、的場 林、上上の屋敷 やしきぞい、他	中世陶器片	遺構は土塁の一部を残すの み。古字により、館が知れ る。
91-12	北の城	元大島新井南部 大島村	河岸段 丘先端	耕作地 山林 寺地	250×100 連郭	不良	天文年間 天正年間	大島氏	下伊那史(6巻)、大島村 誌、国道153号改良工事発 掘報告書、北ノ城	北城	堀、土塁	国道建設及び店舗建設によ り、東側に空堀を一部残す のみ。大島城支城。
91-13	桃井城	部奈城 生田村	河岸段 丘先端	耕作地 住宅 山林	1,500×200 連郭	やや不良	南北朝時 代~	桃井氏 桃井宗継	下伊那史(6巻)、生田村 誌	城ヶ平、城ヶ沢、 向渡、大垣外	主郭二郭、鉄鉢、 中世陶器片、土 塁、空堀、井戸	大鹿村大河原城関連城郭と いわれる。
96-1	福与城	福与城ヶ平 生田村福与	河岸段 丘先端	耕作地 宅地	100×100 単郭	やや不良	天文・天 正年間	(福与氏)	生田村誌	城ヶ平、城南ひ ら、はり	主郭 空堀、井戸	大島城支城といわれる。
96-3	沼ノ城	古町南部 大島村	河岸段 丘先端	耕作地 山林 宅地	150×150 単郭	不良	天文~ 天正年間		大島村誌			大島城支城
96-2 (36-4)	大島城	古町南部 大島村	河岸段 丘端	山林公園 耕作地	400×300 連郭	良	元亀二年 天正十年	元亀二年 大島氏	下伊那史(6巻)、大島 村誌「守矢文書」、 長公記、他	堀、堀端、高越町、下 並、馬出、川田屋敷、他	郭、土塁、堀 中世陶器 煉土、井戸	公園化により微地形が埋まわ れるも、築城当時の原形を残 しているといわれる。
91-7	※船山城	上片桐 上片桐村										中川村の項参照

高森町

96-4	原ノ城	山吹麓の口 山吹村龍の口	台地	耕作地 宅地 山林	200×150 連郭	良	室町時代 (応永年 間)	竜口氏 竜口藤三郎	高森町史 下伊那史(6巻)	本城	主郭、第二郭 空堀	段丘端にあり、沼の城・大 島城に對し下伊那中南部を 展望する高台にある。
96-5	山吹城	山吹丸山 山吹村丸山	台地	耕作地 墓地 山林	200×150 連郭	良	室町時代 (慶長 6年)	(山吹氏) 歴光寺氏	高森町史			別称-山吹陣屋 歴光寺氏の陣屋跡である。

地図No. (図面No.)	名称	所在地	立地	現況	規模 (m×m)状	残存 状況	存続期間 (推定・伝承)	築・在城者 (推定・伝承)	文献 (「」原典史料)	地名	遺構・遺物・ 絵図等	備考
95-10 96-9 (36-10)	城山城	吉田市田村吉田	丘陵	耕作地 宅地 雑木林	500×250 連郭	やや 不良	室町時代 (永正年間)	吉村氏	下伊那史 高森町史 (6巻)	城山、 城岸、 屋敷	主郭、二ノ郭、 土塁、空堀	別称一吉田城 松岡氏の家臣吉村氏の居館、寺や 学校により破壊が進んでいる。
96-7 (36-6)	吉田本城	吉田市田村吉田	台地	耕作地 宅地 雑木林	400×200 連郭	良	室町時代	吉田氏	下伊那史 高森町史 (6巻)	古城	主郭、第二郭、 出郭、空堀、 土塁	松岡氏の家臣吉田氏及びそ の族流の居館の跡といわれ る。
96-6 (36-5)	吉田古城	吉田市田村吉田	台地	耕作地 宅地	250×150 単郭	不良	室町時代	吉田氏	下伊那史 高森町史 (6巻)		土塁跡わずか	同上
96-8 (36-11)	吉田南城	吉田市田村吉田	台地	耕作地	200×150 連郭	良	室町時代	吉田氏	下伊那史 高森町史 (6巻)	城、南城、東城	主郭、第二郭、 空堀	同上
96-10 (36-7)	古御家	下市田字羽根 市田村下市田	河岸段 丘先端	雑木林	200×100 連郭	良	室町時代	松岡氏	高森町史		北の郭、南の 郭、曲輪、 空堀、土塁	松岡城の支城といわれる。 小規模であるが、堀は深く、 土塁は高い。
95-11	松岡古城	上市田 市田村上市田	台地	耕作地	150×100 単郭	不良	鎌倉時代	松岡氏	高森町史	コウジ、横大道、 フネ糸、堀	空堀	松岡氏の最初の居城と言わ れる。
95-12 (36-8)	松岡城	下市田新井 市田村新井	台地	寺境内 耕作地 山林	450×150 連郭	良	(室町時 代) (戦国)	(松岡氏)	記念物調査報告、高森 町史「大塔物語」、諏 訪御符札之古書」	コウジ、横大路	主郭、五ノ郭、 空堀、礎石	松岡氏本城か。
95-13 (36-9)	松岡南城	牛牧字シロ 市田村牛牧	台地	耕作地 雑木林	500×250 連郭	良	鎌倉 戦国	松岡氏	高森町史	陣原、城、原	主郭、二ノ郭、 三ノ郭、空堀、 出郭、土塁	呼称一小城 中地に築かれている。
95-14	次郎城	牛牧 市田村牛牧	山麓	耕作地 宅地	100×50 単郭	不良	室町時代	(牛牧次郎)	高森町史	次郎城		松岡氏の家臣牛牧氏の居館 址と伝えられているが、遺 構ははっきりしない。
95-15	坂牧城	下市田新井原 市田村下市田	台地	耕作地 宅地	200×150 連郭	良	室町時代	坂巻氏	高森町史		郭、空堀、帯 曲輪	

阿南町

102-1	大沢城	富草古城 富草村	山地内 丘陵	社地 耕作地 山林、他	200×200 単郭	良	応永年間 文明年間	下条頼氏	下伊那史	古城、かいと	本郭、堀、 土 本郭頂には古城八幡社が記 られる。居館址と想定される。	呼称一古城 本郭頂には古城八幡社が記 られる。居館址と想定される。
106-7	岩城	東条岩山 大下条村	山麓 丘陵	山林	100×50	不明	不明	下条氏	大下条村誌	磐山	わずかに土盛 がある。	下条氏(大沢城)の前衛施 設といわれる。
106-5	矢草城	大下条西条本城 大下条村	山頂	山林	200×100 単郭	良	大永5年 (1525) 天文年間	関春仲 金田盛形	下伊那史(6巻)、大下 条村誌、「関伝記」	本城、井戸	郭、腰曲輪、 堀	関氏が新野から西条へ移つ た大永5年から10年ほどの 居城。別称一家古沢城。
106-6	八幡城	大下条西条 大下条村	山麓 山頂	山林	150×100 単郭	良	天文年間	関春仲	大下条村誌		本郭、堀	上田城構築中の臨時の城郭 と言われる。
106-8	上田城	大下条西条城山 大下条村	丘陵先 端	山林 社地	250×200	良	天文5年 天文7年	関春仲	下伊那史(6巻) 大下条村誌	城山	本郭、土塁、 三ノ郭、 曲輪、堀	権現城移住まで三年間在城 と言われる。
106-9	権現城	大下条南条城 大下条村南城	山頂	山林 社地	500×150 連郭	良	天文7年 天文13年	関盛永	下伊那史(6巻) 大下条村誌	城山、城平、城 沢	本郭、二ノ郭、 三ノ郭、 土塁、 曲輪、礎石	関氏最後の居城。三基の臺 熊野権現社がある。 別称一和知野社。
105-2	日笠館	新野新野 且開村新野	平地	水田	不詳	不良	文安年間 大永5年	関盛春 春清春仲	下伊那史(6巻)		わずかな土塊	関氏土着以来四代にわたる居 館址と言われる。構造改善に よって一面水田と化した。
106-3	八幡城	新野寺山 且開村新野	山麓 台地	山林 社寺地	不詳	不良	享禄頃～	関右馬允春 光	信州新野の盆踊り	かいと寺山		関春仲の後見役右馬允の居館 址と伝えられる。享禄年中、こ の地に瑞光院を開基した。

106-4	赤坂城	新野高城山 且開村新野	山頂	山林	不詳	不明	文安年間	関氏の家臣	下伊那史(6巻)	高城山、網張	堀らしきもの がある	見張りのための砦と伝えら れている。
109-2	遠見原	新野遠見原 且開村新野	山麓台 地	耕作地 山林 宅地	不詳	不詳	文安年間	関氏	下伊那史(6巻)		堀らしきもの がある	向方へ通ずる旧道筋にあた る。
109-1	向山	新野向山 且開村新野	山頂	山林	不詳	不詳	文安年間	関氏	下伊那史(6巻)			番所か狼煙台があったと伝 えられている。
106-1	神田尾館	和合押ノ田 豊村和合	山間台 地	耕作地 山林 宅地	不詳	不詳		(宮下氏)			堀らしきものは つきりしない	場所、遺構がはつきりしな いが、館があったと伝えら れている。
106-2	由代城	和合根通 豊村和合	山地	山林 耕作地	不詳	不詳	不詳	(宮下氏)				確実な遺構は不明。
101-1	蛇峠	和合 豊村和合	山頂	山林	不明	消滅	(戦国末)	(武田氏)	伊那1965・12月、信陽 城主得替記			狼煙台が上 にあったと伝えられ る。推定地

上郷町

95-17 (36-12)	飯沼城	飯沼 上郷村飯沼	台地	耕作地 山林 宅地	400×250 連郭	やや 不良	室町時代	飯沼氏	上郷町史 下伊那史6巻	大手畑、城畑、 御鎌平、くぼ	主郭、2~5之郭、 空堀、茶臼、古藪 4514枚、藁米	坂西氏又は知久氏の地頭飯沼 氏の居城である。諏訪神社、高 陵中学校が建てられている。
95-18	古城	南条 上郷村南条	河岸段 丘先端	宅地 果樹園	100×50 単郭	やや 不良	室町時代		上郷町史	ほり、堀原、古 城平、古城北斗	郭、空堀	遺構があるが城主・用途は はつきりしない。
95-16 (36-13)	原の城	黒田 上郷村黒田	丘陵	宅地 果樹園	600×200 連郭	不良	室町時代	黒田氏	上郷町史	原ノ城、西城、 見城、垣外	主郭、2~6 之郭、帯田輪、 空堀	郭の数も多かったが、近年住宅が 進出、36年以降土取り等で原形は 相当に損われる。

清内路村

阿智村

98-2	駒場城	駒場 会地村駒場	山地 山頂	山林 神社 公園	1,000×500 複郭	良	室町 ~ 戦国	(駒場次郎) (林氏)、武田 氏、織田氏	駒場の城山、郷土史巡 礼、駒場区有文書	城山	中国古銭出土の 伝承、平場(主 郭と二郭)、堀	現在公園として利用度が高 い。
99-28	古城	会地村	台地	山林 耕作地	100×50 単郭	(良)				城坂、馬場(平)、 ワルシガイ、カイト、城	主郭平場、段 郭	阿智川と後沢合流点の台地 上にあり、川にもわかつて段 郭や道が残る。
99-27	林氏城	中関 会地村中関	平地	宅地 耕作地	50×50 単郭	(良)	~戦国期	(林紀伊守)				

浪合村

101-2	原氏館	下町	山麓	耕作地	不明	消滅		原氏	上伊那郡史、信陽城主 得替記			
101-1	蛇峠	治部坂										阿南町の項参照

平谷村

	滝沢城		所在不 明		不明		戦国末	武田氏	伊那1980年5月号、「信 長公記」、「関伝記」			遺構が見つからず、文献的 な面のみしかわかっている。
--	-----	--	----------	--	----	--	-----	-----	-----------------------------	--	--	-------------------------------

地図No. (図面No.)	名称	所在地 (上段現) (下段旧)	立地	現況	規模 (m×m) 形状	残存 状況	存続期間 (推定伝承)	築・在城者 (推定・伝承)	文 (「」 原典史料)	地 名	遺構・遺物・ 絵図等	備 考
105-1	熊谷氏館	旭町	平地	耕作地	不明	消滅		熊谷氏	上伊那郡史、伊那温知集			江戸時代には陣屋となったようである。
101-1	※ 蛇峠	韮										阿南町の項参照

根羽村

104-1 (36-14)	月瀬城	大字月瀬字初入	河原段 丘先端	山林 耕作地 寺境内	120×50 単郭	不良			北設楽郡史	堀畑、大垣、竹ノ鼻		堀を持った館か。
104-2 (37-2)	根羽砦	字取手	尾根先 端部	山林 耕作地	100×60 単郭	良			北設楽郡史	取手		物見城
104-3 (37-3)	根羽城ノ峯	字城山	山頂	山林 寺社境内	150×80 連郭	良			北設楽郡史	城山		物見城又は狼煙台か。 別称「根羽男城」
104-4 (37-4)	根羽女城	字西山	山頂	山林 寺社境内	120×60 複郭	良			北設楽郡史			物見城又は狼煙台か。
104-5 108-2 (37-1)	小筋砦	字小筋	尾根先 端部	山林 耕作地	200×120	良			北設楽郡史			砦としてはしっかりしている。
108-1	袖路砦	字小筋	尾根	山林	不明	不明	戦国末	武田氏か下 条氏	上伊那郡史、北設楽郡史、信陽城主傳替記	じゅうざ屋敷		確定できる遺構はない。 推定地である。

下条村

102-2 (37-5)	吉岡城	陽皇吉岡	丘陵	社地 耕作地 国道、他	600×200 連郭	やや 良	文明7年 ～ 天正15年	下条廉氏	下伊那史(6巻)、下条村誌、国道151号線調査報告書(吉岡城)	郷本、腰堀、本城、大手裏、城垣外	主郭、二の郭、腰田輪、土塁	国道151号線改良工事では本郭の一部が削られたほかは旧態が残る。
-----------------	-----	------	----	-------------------	---------------	---------	--------------------	------	---------------------------------	------------------	---------------	----------------------------------

売木村

天竜村

106-10	満島城	平岡田村 平岡村満島	山地	山林 耕作地	200×200 単郭	良	戦国～ 江戸初期	遠山氏	下伊那史	城、ほり	主郭、2の郭	遠山谷諸城の前衛の位置にある。
109-3	日代館	神原日代 神原村日代	山地	山林 原野	50×40	不良	室町中期	(熊谷氏)	「熊谷家伝記」		土塁らしきものがある。	坂部に居住した熊谷氏の当初の館と伝えられる。
109-4	坂部館	神原坂部 神原村坂部	台地端	耕地 校地	50×50	不良	室町	(熊谷氏)	「熊谷家伝記」			熊谷氏の建てた観音堂がある。

泰阜村

喬木村

100-5 (37-7)	氏乗城山城	下氏乗字城山	山頂	山林 耕作地 寺境内	250×120 複郭	良	(戦国中 後期)	羽生氏	喬木村誌	城山、弓場、馬場、城坂頭		神之峰城の支城と伝えられる。
-----------------	-------	--------	----	------------------	---------------	---	-------------	-----	------	--------------	--	----------------

96-11 (37-8)	阿島城原城	阿島	河岸段 丘先端	山林 耕作地 墓地、他	300×240 連郭	不良	(戦国中 後期)	(一瀬氏)	喬木村誌	城原、相の堀、 堀尻、神武坂	神之峰城の支城
96-12	茶白山砦	加々須	丘陵	公園	80×40 単郭	やや 不良		(勝野氏)	喬木村誌		神之峰城の狼煙台
99-29 100-4	伊久間館	伊久間堀垣外から館林	河岸段 丘上	耕作地	不明	消滅	(室町末 期か?) (戦国末)	(林氏)	喬木村誌	堀垣外、館林、 土井戸、あんま 井	場所は確定できず、後に段 丘崖下に移ったという話 有。
95-20 96-14	伊久間城	伊久間字城ノ上	河岸段 丘先端	山林 耕作地	不明	消滅	(戦国中 後期)	(林氏)	喬木村誌、伊那1965年 12月号	城の上、城坂	神之峰城の出城(支城)
96-13 (37-9)	小川松下城	小川上平字城	台地先 端部	山林 耕作地	170×80 連郭	良	(戦国中 後期)	羽生氏	喬木村誌、上伊那郡史、 伊那1965年12月号	城、古城、城山、 的場、馬場、裏 木戸	神之峰城の出城(支城)
100-1 (37-6)	富田城	下富田									飯田市の項参照

豊丘村

96-31	殿御家	河野堀越 河野村堀越	山麓	山林	100×50			知久氏系		一ノ木戸、二ノ 木戸、外木戸	
96-23	茶白山城	河野堀越 河野村堀越	山頂	山林	480×300 連郭	良					空堀、土塁
96-17	上の城	河野土井場 河野村土井場	段丘端	山林 畑	200×180 連郭	やや 不良					空堀
96-18	中の城	河野中平 河野村中平	段丘端	畑 山林	150×100 連郭	不良					空堀
96-15	北の城	河野北垣外 河野村北垣外	段丘端	畑 水田 宅地	250×100	不良					
96-25	伴野城	神稻伴野 神稻村伴野	段丘端	畑 山林	250×200 連郭	良					空堀、土塁、 郭
96-26	南城	神稻小園 神稻村小園	段丘端	畑 山林	350×300 連郭	良					空堀、土塁、 郭、物見塚、 井
96-19	城	神稻城 神稻村城	段丘端	水田 宅地	250×200 連郭	不良				城、井戸端	城山城の城下町か。
96-20	城山城	神稻山田・城 神稻村山田・城	段丘端	畑 山林 墓地	250×200 連郭	やや 不良					土塁、空堀、 天目、竈戸小 皿、青磁
96-21	横ヶ城	神稻山田 神稻村山田	山頂	山林	360×150 単郭	良					空堀、土塁
96-24	社人ヶ城	河野堀越 河野村堀越	山頂	山林	200×150 連郭	やや 不良					空堀
96-16	本城	河野下耕地 河野村下耕地	丘陵端	山林 畑	300×180 連郭	やや 不良					空堀
96-27	城山城	神稻戸中 神稻村戸中	山頂	山林	500×300 連郭	やや 不良					空堀

地図No. (図面No.)	名称	所在地 (上段理) (下段旧)	立地	現況	規模 (m×m) 形状	残存 状況	存続期間 (推定伝承)	築・在城者 (推定・伝承)	文献 (「」原典史料)	地名	遺構・遺物・ 絵図等	備考
96-29	城山城 じょうやまぎ	神稻福島 神稻村福島	山頂	山林	350×200 連郭	良					空堀	
96-28	浅間城	神稻壬生沢 神稻村壬生沢	山頂	山林	350×150 連郭	良					空堀	
96-30	芦川館	神稻壬生沢 神稻村壬生沢	尾根	水田 山林				足利氏一族		物見台、すずみ 場、轟打場、馬 尾のつるね	茶臼、井桁の 址	
96-22	積ヶ城支城	神稻田村 神稻村田村	山頂	山林	80×50 単郭	良					空堀	

大鹿村

97-6	大河原城	大河原上蔵	山麓	畑	80×50 単郭	不良		香坂高宗			本郭、空堀	小湫川による崩落破壊進行 宗久寺址、福徳寺
97-5	青木城	大河原城の腰	山頂	山林	170×120 単郭	良					本郭、空堀	
97-2	大島城	鹿塩大島	山頂	山林	500×300 連郭	良					主郭、小郭3	城山
92-3 97-1	駿木城	鹿塩中峯	山麓	水田 山林 畑	500×250 連郭	不良		児島高治		五ツ松、馬場、 物見岩、寺門	空堀、二郭 鉄鎧、刀剣、 甲冑	城稻荷社、天伯社、阿弥陀 堂址
97-3	堀田城	大河原中尾	山頂	畑 山林	380×100 連郭	良		堀田正重		居森、長森、小 森、ほとりの庄	一郭、二郭、 三郭、井戸址	追手城 神明社境内
97-4	松平城	大河原文満	山頂	神社境内	130×100 連郭	良		松平二郎 高重			本郭、南郭	松平神社境内
97-7	御所平	大河原釜沢	山麓	山林			興国5	高坂高宗 宗良親王		的場、寺屋敷	鉄鎧、宝篋印 塔	
92-2	天狗森城	鹿塩	山麓	神社地 山林	120×100 単郭						主郭、腰郭、 空堀	寺平城 春日神社、秋葉神社

上村

100-6	程野城	程野	山地 山頂	山林	400×200 連郭	良好	戦国～ 江戸初期 (元和3年)	遠山氏	遠山氏史蹟 記念物調査報告	城の越	土塁、平場、 堀	
-------	-----	----	----------	----	---------------	----	-----------------------	-----	------------------	-----	-------------	--

南信濃村

103-2	中根城	木沢字中根 木沢村中根・金山・梅 の田	山地 山頂 (平地)	山林 神社	140×100 複郭	良好	鎌倉 ～(江戸 初期)	遠山氏 (遠山新助)	遠山氏史蹟 記念物調査報告	中根、金山、梅 の田、天神ヶ森	平場(郭2つ) 空堀2つ、遠 山土佐守墓石	別称一天神ヶ森城 遠山氏の支城と思われる。
103-1	木沢城	木沢 木沢村字スズミ戸	山地 山頂	山林	120×100 単郭	良好	鎌倉 ～(江戸 初期)	遠山氏	遠山氏史蹟 記念物調査報告	城山、城の平	平場(2) 空堀(2)	城略上の意味がうまい。 隠居所が奥方のかくれ城と いわれる。
103-3	熊野城	木沢 木沢村熊の木・小道木 道下・松の田	山地 丘陵	山林 畑地 神社、他	300×100 複郭	良好	鎌倉 ～(江戸 初期)	遠山氏	遠山氏史蹟 記念物調査報告	城の平、熊の木、 小道木、道下、 松の田	平場(郭2つ) 空堀2つ	遠山氏の支城といわれる。

107-6	和田城	和上寺中・上ノ平他 和田村寺中・上ノ平他	山麓 台地	寺境内 耕作地 山林	100×60 単郭	(平場) 良	〜江戸 初期	遠山氏三代 遠山景広 遠山義兵衛	遠山氏史蹟 伊那郷村鑑 記念物調査報告	居屋敷、殿的、 秘門前、的場、 寺中、上の平、他	郭	戦国期遠山氏の居館といわ れる。江戸初期遠山氏改易 後、龍洲寺となった。
107-7	盛平城	盛山(盛平) 和山村盛山	山地 山頂	山林	250×100 単郭	良	鎌倉 〜(江戸 初期)	遠山氏 (遠山景広 か)	遠山氏史蹟 記念物調査報告	オハチ	郭	盛平山(標高717m)山頂の 平地。和田城遠山氏の物見 台という。
107-5	高平館	和横道 和田村横道	山麓 台地	寺境内 宅地 畑地	300×50 単郭	(平場) 良	鎌倉 〜(江戸 初期)	遠山氏 (遠山弥助)	遠山氏史蹟 記念物調査報告	横道	郭	遠山刑部政義の居館とい う。
107-4	尾の島館	尾野島 和田村字尾野島	台地 平地	山林 茶畑 宅地	50×50 単郭	(平場) 良	鎌倉 〜(江戸 初期)	遠山氏 (遠山景広)	遠山氏史蹟 記念物調査報告	お城	郭 (縄文式立野 式深鉢等)	遠山弥助の事歴は不明。 別称一一本松の城、明神先 の城
107-2	長山城	名古屋 南和田村	山地 山頂	山林 神社、他	400×150 複郭	良	鎌倉 〜(江戸 初期)	遠山氏 (遠山景広)	遠山氏史蹟 記念物調査報告	城(城権現)	郭	戦国期和田城以前の築城 のち和田城が移ったこと とされる。別称一名古山城
107-1	大町城	大町 和田村ナベサワ	山地 山頂	山林 畑地 宅地	30×10 単郭	良	鎌倉 〜(江戸 初期)	遠山氏	遠山氏史蹟 記念物調査報告	ナベサワ、奴田 乎	郭	遠山谷の西口を固めるための 番城かのろし台であろう。関 所があったという伝承もある。
107-3	十原館	十原 南和田村十原	山地 台地	神社 桑畑 山林	100×50 単郭	良 (一部)	鎌倉 〜(江戸 初期)	遠山氏 (遠山景忠)	遠山氏史蹟 記念物調査報告	城、山、城下 城神社	郭	別称一城山 空堀のあったこと、古物出 土の伝承がある。
107-8	八重河内城	八重河内 八重河内村八重河内	山地 嶺頂	山林	100×50 連郭	良	鎌倉 〜(江戸 初期)	遠山氏	遠山氏史蹟 記念物調査報告	城ホツ	郭、空堀、石垣、出土 刀剣、鉄、鉄の伝承有	遠州への通路をおさえたも のであり、また遠山氏の隠 れ城ともいう。

3 中信地区

松本市(東筑摩郡)

45-9 (37-10)	井川城	大字筑摩稲荷社4552	平地	耕作地	130×90 連郭	不良	建武 〜(天正)	小笠原貞宗	町村誌、 信濃国時代史			伊那郡より移った小笠原氏 の館、後松本城へ移転。市 史跡
45-6	松本城	丸の内4番1号	平地	公園 宅地	600×600 複郭	良	永正元元 〜(明治維新)	(島立右近) 小笠原氏、他	国宝松本城、城郭大系、松本 市史、東筑摩郡松本市高尻 市誌、信濃国時代史、他	深瀬、大名町、 同心町、御徒土町、他	松本城御城絵図 信州松本城の図 (正徳)	別称一深志城 国史跡。 国宝(天守閣他)
45-8	瀧城	大字渚字内城	平地	寺社境内	45×23	消滅	応永頃 永正初年	小笠原長秀	松本市史			別称一荒井城
45-4	殿館	大字和田字殿 和田村字殿	平地	耕作地		不良			町村誌			
45-7 (37-11)	清水城	大字島立381 島立村	平地	耕作地	44×40 単郭	やや 不良			町村誌	屋敷		
45-3	和田	大字和田字蘇我 和田村字蘇我	平地	耕作地		消滅			町村誌			呼称一古城
45-11 (38-8)	小室城	大字寺川小屋 寺川村小屋	平地	耕作地 宅地	350×200	やや 不良	鎌倉 〜戦国	村井氏 武田氏	雑誌信濃33の2、信府 統計、「高白瀧記」	郷ノ山、田中、 村、東林、古町、他		別称一村井城 館跡
45-5 (37-12)	犬甘城	蟻ヶ崎	山頂	公園	200×60 連郭	やや 不良	鎌倉 〜戦国	犬甘氏	松本市史、信府統計			
38-24	犬甘館	大字島内北方 島内村北方	平地	耕作地 宅地	不明	消滅		(犬甘氏)	信濃戦国時代史			
38-25 (38-3)	平瀨城	大字島内下平瀨 島内村	山頂	山林	250×60 連郭	良	戦国	平瀨氏 武田氏	松本市史、信府統計、「二本 家記」、「妙法寺記」、東筑摩 郡松本市高尻市誌			麓に館跡有。武田氏の安筑 支配の拠点
38-27	早落城	大字清間温泉河 本郷村洞	山頂	山林	400×100 連郭	良	戦国	赤沢氏 林小太郎	町村誌、信府統計			別称一洞山砦

地図No. (図面No.)	名	所在地 (上段理) (下段白)	立地	現況	規模 (m×m)	残存 状況	存続期間 (推定)	築・在城者 (推定・伝承)	文献 (「」原典史料)	地名	遺構・遺物・ 絵図等	備考
38-28	茶臼山城	大字浅間温泉浅間 本郷村浅間	山頂	耕作地	単郭	不良	戦国	(榎見五郎門 赤沢氏)	信府統計、町村誌			稲倉城の固めか。
38-26 (38-1)	伊深城	大字岡田1518番ロ、ハ号 岡田村	山頂	山林	連郭	良	(平安末) ～天文19	(岡田冠者 親義) 小笠原氏	信濃戦国時代史、東筑 摩郡誌、信府統計、紀 念物調査報告、城郭大 系	殿		市史跡
46-5 (38-4)	林大城	大字里山辺字日向山 里山辺村字日向山	山頂	山林	連郭	良	延徳・明 応～天文 19	小笠原長朝	県指 定調査報告書、城郭大 系	立町、横町、山 家小路、猿跡、 倉跡		県史跡(小笠原氏城跡) 別称-金華山城
46-4 (38-2)	林小城	大字里山辺字日向山 里山辺村字日向山	山頂	山林	23,000㎡ 連郭	良	延徳・明 応～天文 19	小笠原氏	記念物調査報告			県史跡(小笠原氏城跡) 別称-福山城
46-1 (38-7)	桐原城	大字入山辺8807 入山辺村桐原	山頂	山林	連郭	良	～天文19	(桐原氏)	町村誌、信府統計、信濃 戦国時代史、松本市史、 東筑摩郡松本市塩尻市誌	一之堀、武者か くし、御蔵物、 かいかんじ、他	慶長年間古図	県史跡(小笠原氏城跡) 別称-蓮峯城
46-3 (39-5)	山家城	大字入山辺8318・8352 入山辺村字中入	山頂	山林	複郭	良	文明末～	折野薩摩守	町村誌、信府統計、紀念 物調査報告、松本市史、 信濃戦国時代史、他	大手、内城、竹の 下、上木戸、下か いと、小城、他		県史跡(小笠原氏城跡) 別称-中入城
46-8 (38-5,6)	埴原城	大字中山道原北町村 中山村大字北通原字町 村	尾根先	山林	1,500× 900 複郭	良				城日影、水の尾 西小屋、御屋敷 乙女橋、町村、他		県史跡(小笠原氏城跡)
39-5 (39-6)	稲倉城	大字浅間温泉 本郷村字稻倉	山頂 他	山林、他	500×150 連郭	良	(建武2 頃)～	(赤沢氏)	信府統計	竹の入、おまん ま、横手、御屋 敷平、上堀、他		
39-6 (39-1)	三才山砦	浅間温泉三才山 本郷村三才山	山頂	山林	60×30 単郭	不良	戦国	(赤羽大膳)	町村誌 公民館報本郷(46.8.6)	御屋敷		稲倉城支城か。
39-7 (39-11)	横谷入城(砦)	浅間温泉浅間 本郷村大字浅間	山頂	山林	70×15 単郭	不良	戦国	赤沢氏	町村誌、日本の城、公 民館報本郷			
45-12 53-24 (39-3)	小池砦	大字寿小赤(小池) 寿村小赤	平地	耕作地 他	120×100	不良				内やしき、砦		
53-27	横山城	内田 片丘村北内田	丘陵	耕作地		消滅				城西、堀		
53-26	赤木北城	寿小赤 寿村小赤	丘陵	山林	100×100 連郭	やや 不良						
53-28 (39-4)	赤木南城	寿小赤 寿村小赤	山頂	山林	200×100 連郭	良	鎌倉 ～戦国	(北条政頼)	信濃戦国時代史			
53-25	赤木氏館	寿小赤 寿村小赤	平地	耕作地 宅地	100×100	不良		赤木氏		みまたぎ		
54-1 (39-2)	八間長砦	北内田崖の湯 片丘村内田崖の湯	山頂	山林	380×250 連郭	良	～天文	(穴幡山城 守)	東筑摩郡誌、区誌うち だ			
46-6	水番城	大字入山辺南方 入山辺村南方	山頂	山林	不明	不良			町村誌、松本城とそ の周辺、日本の城			
46-2	精降城(砦) (下降)	大字入山辺桐原 入山辺村桐原	山頂	山林	未確認				町村誌、信府統計			
46-7	曇管城	大字入山辺中入 入山辺村中入	山頂	山林	不明	不良	戦国	山辺薩摩守 昌治	町村誌			

地図No. (図面No.)	名称	所在地 (上段旧) (下段旧)	立地	現況	規模 (m×m) 形状	残存 状況	存続期間 (推定)	築・在城者 (推定・伝承)	文献 (「J」原典史料)	地名	遺構・遺物・ 図等	備考
61-1	鳴鶴城 (鳴神)	大字宗賀字床尾 宗賀村大字床尾	山頂	社地 山林	38×21 単郭	不良			宗賀村誌、 信濃戦国時 代史	大横手	帯郭	
61-3 (39-7)	本山城	大字宗賀字本山 宗賀村大字本山 字本陣山	山頂	山林	39×10 複郭	や 不良			信府統記、宗賀村誌		空堀、主郭及 び2つの郭	
53-22	鳳城	塩尻町上西条赤嵐702 塩尻町大字上西条 字赤嵐	山頂	山林	30×20 単郭	良		(小笠原氏)	塩尻地史、 長野県地名、 城郭大系	水の尾、大手	主郭	
53-23	飯縄城	塩尻町上西条上ノ山 塩尻町大字上西条 字小洞	山頂	山林	15×15 連郭				塩尻地史、 長野県地名、 城郭大系、 信府統記	水の尾、大手	多数の段郭、 浅い空堀	山下の慈光庵付近が居館と される。
61-5	西条城	塩尻町下西条870 塩尻町大字下西条 字久能井	山頂	山林	31×11 単郭	や 不良			塩尻地史、 長野県地名、 城郭大系、 信府統記	じいばい溝水、 城道、じょう	空堀、主郭	呼称一城 詰の城か。
61-4	姫城	塩尻町下西条 塩尻町大字下西条	山頂	山林					塩尻地史			呼称のみ残る。
53-19	上の山城	塩尻町下西条 塩尻町大字下西条 字上ノ山	山頂	社地 山林	39×23 連郭	不良 消滅			塩尻地史、 町村誌	西かいど、 馬のり、内堀	内耳鉄鍋 空堀、主郭	
61-2	松台烽火台	塩尻町下西条 塩尻町大字下西条 字松台	山頂	山林		消滅			塩尻地史			人工的な遺構みえず。
53-16	小屋村屋敷	塩尻町大小屋 塩尻町大字大小屋	平地	耕作地 宅地	不明	消滅				大小屋	不明	
53-15	嵩山城	塩尻町長畷 塩尻町大字長畷 字高山	山頂	山林	32×18	不良			塩尻地史	おぬけ屋敷	主郭らしきもの	ほとんど人工の跡はみられ ない。
54-3	五百渡城	塩尻町東山(五百渡) 塩尻町大字東山 字五百渡	山頂	山林	20×7 単郭	不良				検使ヶ沢、城ヶ 沢、物見山	不明	
54-4	代官山砦	塩尻町柿沢 塩尻町大字柿沢	山頂	山林	不明	消滅					不明	人工を加えた形跡みえず 鉄塔建設により旧砦の推定 が困難
53-17	内城	塩尻町堀ノ内 塩尻村大字堀ノ内 字内城	平地	耕作地 宅地	館跡	消滅		(塩尻氏)	塩尻地史	大坪、城戸、内 城、堀ノ内	不明	
53-14	棧敷城	塩尻町棧敷 塩尻町大字棧敷	台地	耕作地 宅地	116×86 単郭	不良					空堀	別称一高須城
61-6	霧訪山烽火台	北小野霧訪山 筑摩地村霧訪山	山頂	山林	7×7	不良			塩尻地史			山頂に削平地があるのみ。
61-7	川鳥城	北小野 筑摩地村官の前	山頂	山林	22×20 単郭	不良				井戸場、城ヶ原、 三郎洞	主郭	
61-9	上田城	北小野上田 筑摩地村上田	山頂	山林	15.5× 14.5	良				北のくぼ	主郭、土塁、 段郭	呼称一城山
61-10	上田館	北小野上田 筑摩地村上田 字畑中	台地	宅地 畑地	130×90 単郭	不良				畑中、又右衛門 用水、深道、間々 下、五反田	空堀	
61-8	三郎洞	北小野 筑摩地村	山地	山林	不明	消滅						

31-21	梨子筆物見	東川手12487 東川手村大字梨子筆	山頂	山林	100×50 単郭	やや不良						じょうとと呼称されているのみ。人工的な遺構みられない。
波田町												
44-18 (41-3)	夏道の砦	赤松 波田村赤松	山麓	山林	300×100 連郭	やや不良	(天正)	(木曾義昌)	信府統記「二木家記」高白齋記、南字幕郡誌、信濃戦国時代史			一時的なもので、遺構はほとんどみられない。
44-21 (41-4)	波田山城	上波田光明寺 波田村	山頂	山林	200×90 連郭	良	(治承)	(畑六郎左衛門時能)	信府統記、信濃戦国時代史、町村誌	釜場、大木戸		呼称一秋葉城 村史跡
44-19 (41-5)	西光寺城	上波田 波田村	段丘上	耕作地	150×70 連郭	やや不良	(寛正3年 戦国)	(榑木正盛)	「二木家記」、町村誌			呼称一榑木城
44-20	淡路城	上波田 波田村上波田	段丘上	耕作地	200×50 連郭	消滅	天正頃	(春田淡路)	「二木家記」、信濃戦国時代史			居館跡

四賀村

38-29 (42-7)	鷹巢根城	刈谷原町984 錦部村大字刈谷原	山頂	山林	400×300 連郭	良	(鎌倉) 天文22	刈屋原氏 (太田氏)	町村誌、嶺間郷土資料、四賀村誌、「高白齋記」信府統記	城山、城の北、城裏山、城の越、かまぼ、狐くぼ		別称一近谷原城、海野の一様、刈谷原五郎の築城で後太田弥助が居城。刈谷原氏の本城。
38-30 (41-10)	荒神尾城	刈谷原1042、七風1178 錦部村大字七風	山頂	山林	200×100 連郭	良	(鎌倉) 天文22	刈屋原氏 (太田氏)	町村誌、嶺間郷土資料、「高白齋記」	城山、城ノ沢、城下、竹のはな、じん川、竹の内		別称一七風城。刈谷原五郎後太田長門守弥助の居城。太田氏の本城。
39-2 (41-6)	丸場城	七風1165、赤怒田1061 錦部村大字赤怒田	山頂	山林	400×100 単郭	やや不良	(戦国)	(太田氏)	四賀村誌、信府統記	の平、城下、殿堀、中木戸、田		荒神尾城の物見城か。
39-4 (42-1)	撞揚城	保福寺町286 錦部村大字保福寺	山頂	山林	300×200 連郭	やや不良	(文亀2) 天正18	小笠原氏 (太田氏) 小沢氏	四賀村誌、嶺間郷土資料、信府統記、元禄II保福寺村書上帳	城山、狐畑、番高見、乙見、ごやの久	石垣	別称一保福寺城。小笠原氏の直轄城で小沢口の堀え。小沢氏は小笠原氏の被官。
31-53 (41-7)	取手館	取手646 会田村大字取手	台地	耕作地 宅地	100×100 単郭	不良	(戦国)	(兒玉氏)		堀田、双田、双下、かじや、在家、木戸、中木戸、他		会田氏の被官の館か。
31-52 (42-2)	備前原の館	会田 会田氏大字備前原	台地	耕作地 宅地	300×150 (単郭)	消滅	(戦国)	(岩下氏)	「天正9お救くばり日記」	備前原		岩下備前守の館と伝える。
32-10 (42-4)	岩淵城	中川7690~80 中川村大字藤池	台地	耕作地 宅地	200×100 単郭	不良	(戦国)	(岩淵氏)	町村誌、信濃戦国時代史、四賀村誌	狐屋敷、堀尻、堀畑、ねすみ原、狐山		別称一藤池館。岩淵氏は岩淵丹後の居城で、岩淵氏は会田氏被官と伝える。
32-11 (42-5)	いちご城	中川6910~14 中川村大字召田	山頂	山林	150×100 単郭	やや不良	天正10 天正11	(会田氏)	町村誌、四賀村誌、「岩岡家記」、信府統記	城山、城平、狐穴、馬乗、ねすみ原、いちご		天正10、小笠原氏の進攻に村を急造した新城と伝える。別称一召田城
39-1 (41-9)	中ノ小屋	矢久 中川村大字矢久	山頂	山林	100×80 単郭	不良	(戦国)			中のごや、おんま		いちご城の詰の城と伝える。人工を加えた遺構なし。
32-13	猿ノ小屋	矢久 中川村大字矢久	山頂	山林	単郭	やや不良	(戦国)			猿の小屋		いちご城の詰の城と伝える。人工を加えた遺構なし。
32-14	橋ノ小屋	矢久 中川村大字矢久	山頂	山林	単郭	やや不良	(戦国)			橋の小屋		人工を加えた遺構なし。
32-12	鳥の城物見	樽川 中川村大字樽川	山頂	山林	100×100 単郭	やや不良	(戦国)	(会田氏)		鳥の城		物見台、及至は詰の城で、人工を加えた遺構はない。
32-3 (42-8)	唐鳥屋城	本城村乱橋と村境 会田村大字岩井堂	山頂	山林	250×200 連郭	良	(鎌倉) 天文22	(岩下氏)	町村誌、嶺間郷土資料、記念物調査報告、信府統記、元禄II書上帳	直路、城山(乱橋側)	石垣	本城村境。別称一乱橋城。岩下氏の持城と伝える。会田氏の支城。

地図No. (図面No.)	名称	所在地 (上段現) (下段旧)	立地	現況	規模 (m×m) 形状	残存 状況	存続期間 (推定) (推定)	築・在城者 (推定・伝承)	「文」原典史料	地名	遺構・遺物・ 絵図等	備考
32-4 (43-1)	虚空蔵山城	中川1251-1 中川村大字小岩井上ノ原	山麓	山林	1.500×600 連郭	やや不良	(鎌倉) 天正11	(海野氏) (会田氏)	町誌、嶺間郷土資料、 四賀村誌、高白瀨記、 信府統記	虚空蔵山、上ノ原	井戸	本城村境 会田氏(海野・岩下氏)の本城 会田小次郎は海野幸繼の二男
32-5 (42-6)	秋吉城	中川1251-147 中川村大字小岩井両瀬	山麓	山林	350×100 単郭	やや不良	～(戦国)	(会田氏)	四賀村誌、信府統記	上ノ原、秋吉、 すくじ	石臼	虚空蔵山城支城
32-6 (43-4)	中の陣城	中川425の36、会田8971の1 中川村大字小岩井字中の陣	山頂 山麓	山林	300×250 複郭	やや不良	(鎌倉) 天正11	(海野氏) (会田氏)	町村誌、四賀村誌、 嶺間郷土資料、高白瀨 記、信府統記	中ノ陣、城の腰	石臼、鏃、刀、 焼米、石垣	会田氏(海野・岩下氏)の 本城兼館
32-7 (43-3)	うつつ城	会田9166-1 会田村大字岩井堂	山頂	山林	150×100 単郭	良	(戦国)	(会田氏)	嶺間郷土資料	城日影、釜の沢、 狐原		中ノ陣、虚空蔵山城の出城 か。
32-8	無量寺下尾根 の旗塚	会田 会田村大字岩井堂	山麓 丘陵	山林	25×5	やや不良	(戦国)	会田氏	嶺間郷土資料			直径3～4m、高1～2m の旗塚が5基。
31-49 32-9	広田寺裏山の 旗塚	会田 会田村大字会田	山麓 丘陵	山林	50×5	やや不良	(戦国)	会田氏	嶺間郷土資料			直径3m、高約1mの旗塚 6基。
31-51	三峰杜上の旗 塚	会田 会田村大字会田	山麓 丘陵	山林	120×5	良	(戦国)	会田氏	嶺間郷土資料			直径3～4m、高1mの 旗塚が8基。
31-46 (41-8)	雨戸屋城	五常9117-7 五常村大字中北山	山頂	山林	100×80 単郭	やや不良	(戦国)	(小玉民部)	町村誌、四賀村誌、 信府統記、文久3村明細 帳	雨とや、乙見、 すく坂、		虚空蔵山城支城
31-47 (42-3)	西ノ宮笹城	五常4667 五常村大字西ノ宮	山頂	山林	250×100 単郭	やや不良	(戦国)	(会田氏) (山笹丹治)	四賀村誌、嶺間郷土資 料、信府統記、安筑古 城開記	城日影、城山、 城平、こや沢、 馬場	山麓に至る 塔3基	山笹氏は会田氏被官と伝え る。会田氏の出城。
31-54 (43-2)	笹沢城	五常10648-ロ 五常村大字落水	山頂	山林	300×150 単郭	やや不良	(戦国)	(笹沢監物)	嶺間郷土資料、四賀村 誌、信濃戦国時代史	笹、城、竹の花、 大木戸		笹沢氏は会田氏被官と伝え る。会田氏の出城。
31-48	鍋山城砦	五常 五常村大字中北山	山頂	山林	50×50 単郭	やや不良	(戦国)	(会田氏)	明治10山野絵図	鍋山城、五輪平		人工を加えた遺構はない。
31-50	殿村館	会田518～580 会田村大字会田町 字殿村	台地	耕地 宅地 校地	400×200	消滅	(鎌倉) 天正11	(会田氏)	四賀村誌「天正9お敏 くばり日記」	殿村、町裏、こ うじ	下の五輪平に 宝篋印塔1基 及び塔頭数基	会田氏(海野・岩下氏)の 唐館や武家屋敷のあった 処。
31-45	城二の峯	会田細原 会田村細原	山頂	山林	20×20 単郭	やや不良	(戦国)	(会田氏)	明治10山野行脚絵図	城二、こや場、 狐穴口		物見がのろし台であろう。 本城村境。
39-3	猿こや	金山 錦部村金山	山頂	山林	50×20	やや不良	(戦国)	(小笠原氏)		猿こや、中木戸		掻揚城の語の城か、物見で あらう。
31-37	※三峯城	五常 五常村西北山										明科町の項参照。
31-38	※佐々野城	五常 五常村西北山										明科町の項参照。

本城村

32-1 (43-0)	西條城	大字西條字小仁熊	尾根	山林	120×6 複郭	良		(小仁熊氏)	記念物調査報告	町屋敷、前田、 欠畑、洞沢、も ちほりば、他		青柳城支城か。
32-2 (43-5)	東條城	大字東條字竹ノ下	尾根先	山林	300×9 連郭	不良		(東條氏)	記念物調査報告	どりつめ、竹の下、 小屋ノ平、天はさま、 はさま人		一時的使用の砦か。

31-55	鼠屋敷城 ※唐鳥屋城	西条伊切 乱橋	尾根	山林 耕作地	単郭	不良	(戦国)	(青柳氏)		ねずみ屋敷、双		青柳氏の最南端の物見であ らう。 四賀村の項参照。 四賀村の項参照。 明科町の項参照。 明科町の項参照。 明科町の項参照。 四賀村の項参照。
32-3	※唐鳥屋城	乱橋										
32-4	※虚空藏山城	乱橋										
31-33	※たかうちば物 見	西条										
31-34	※高登屋物見	西条高登屋										
31-35	※物見岩	西条										
31-45	※城二の峯	西条										

坂北村

27-8 (43-9)	青柳城	大字青柳字東山2908	山頂	山林	200×150 複郭	良		(青柳氏)	記念物調査報告、信濃 史料			麻績村境 泉史跡
27-7 (43-10)	清長寺青柳 氏館	大字青柳	山麓	耕作地 宅地	70×35 単郭	不良		(青柳氏)	記念物調査報告	こうじ		こうじに町割がみられる。
27-6 (43-8)	竹場城	大字竹場字鍋山	山頂	山林	125×9 複郭	良		(竹場氏)	記念物調査報告			砦又は支城か。
26-34 (43-7)	仁熊城	大字仁熊字西山	山頂	山林	160×16 複郭	良			記念物調査報告		繪、茶臼	別称一隠城
	細田館	大字仁熊字細田	段丘			消滅		(仁熊氏) (柳沢氏)		おやしき		三ヶ月堀があったと伝えら れる。
31-33	※たかうちば物 見	大字別所										明科町の項参照。

麻績村

27-4 (43-12)	矢倉城	大字麻字矢倉 麻績村大字矢倉	尾根	山林	55×22 連郭	良		(伊賀氏)	記念物調査報告	ついでの下、つ いぢの田、神の 木田、とひ屋敷		青柳城の北方の備の砦と伝 える。
27-2 (43-14)	麻績城	大字麻字城山 麻績村大字城山	山頂	山林	300×30 複郭	良		(青柳氏)	記念物調査報告			泉史跡 居館は麻績町裏にあつたと される。
27-3 (43-11)	虚空藏山城	大字麻 麻績村大字麻	尾根	山林	120×25 複郭	良		(服部氏又 は伊賀氏)	記念物調査報告	古屋敷		呼称一古城
27-1 (43-13)	高城	大字日向字高 日向村大字高	山頂	山林	120×35 複郭	良		(青柳氏)	記念物調査報告			青柳氏の出城か。
27-5	口城	大字麻字矢口 麻績村大字矢口	山頂									坂井村境、口城は古城の転訛。 自然の平地利用、青柳・麻績安 坂城間の連絡城か。

地図No. (図面No.)	名称	所在地 (上段現) (下段旧)	立地	現況	規模 (m×m)	保存 状況	存続期間 (推定)	築・在城者 (推定・伝承)	文献 (「」原典史料)	地名	遺構・遺物・ 絵図等	備考
27-8 (43-9)	※青柳城	大字麻字野口 麻績村字野口										坂北村の項参照。

坂井村

27-10 (44-1)	安坂城	大字安坂字楡窪	尾根	山林	60×23 連郭	良		(安藤氏)	紀念物調査報告	青木小路、仲小 路、ばじやう田、 坊がいと		安藤氏は、安坂氏の誤伝か。
27-11	硯龍山砦	大字永井字玉根	尾根	山林	200×50 単郭	良			紀念物調査報告	城の平		別称-玉根砦 5個の砦以外は人工物な し。
27-9	山崎砦	大字永井字山崎	尾根	山林	20×10 単郭	良		(窪村氏)	紀念物調査報告「天正 九年御移くばり日記」	堀がいと、とい 詰		
27-5	※口城	大字安坂	山頂									麻績村の項参照

生坂村

31-44	小立野の館	小立野798~80、818~22 大字小立野	台地 平地	耕作地 宅地	100×100 単郭	不良	(戦国)	丸山筑前守 政友	享保4成就院過去帳	堀、堀畑、中が いと、町屋敷、竹 の下、御竹藪、他		呼称-中海道 中野山城主の館
31-43 (44-8)	中野山城	小立野1084 大字小立野	山頂	山林	50×50 単郭	や 不良	(戦国)	丸山筑前守 政友	元禄11年小立野村書上 帳、信府統記、東筑摩郡 誌	中ノ山城峯、く るみぞう城下、 しんが、新ノ城	石垣	日岐丸山氏一族の支城。
31-42 (44-6)	小池城 (大池)	小立野2568-71 大字小立野字大池	山頂	山林	200×50 連郭	や 不良	(戦国)	(日岐丸山 氏)	東筑摩郡誌、元禄11年 小立野村書上帳、信府 統記	城の峯、城の下、 古屋敷、やっこ		日岐丸山氏の支城。
26-24	殿村の館	上生坂5316の周囲 大字上生坂字殿村	平地	耕作地 原野	50×50 (単郭)	消滅	(戦国)	日岐丸山氏	元禄11年上生坂村書上 帳、信府統記	殿村、御竹藪		日岐丸山氏は仁科氏一族と される。兄が生坂に、弟が 日岐に居城した。
26-22	万平の館	上生坂 大字上生坂字万平	台地	耕作地 原野	300×200 (単郭)	消滅	(戦国)~ 天正11	日岐丸山盛 直	元禄4年万平松本植付 の亮	万平、馬場先 注進口、元屋敷、 経塚	古銭、古井戸	殿村より移ったと伝える。
26-23 (44-7)	小屋城	上生坂4859-60 大字上生坂字万平こや	山頂	山林	100×50 連郭	良	(戦国)~ 天正11	(丸山明波 守)日岐丸山 盛直	元禄11年上生坂村書上 帳、信府統記	こや、林、 こや、注進口、 釜		日岐大城の支城 天正11年9月、小笠原氏に より攻略されたと推定。
26-30 (44-2)	日岐大城	下生坂8453 大字下生坂字大城	山頂	山林	500×50 連郭	や 不良	戦国~ 天正11	日岐丸山盛 直	日岐大城史、元禄11年下 生坂村書上帳、信府統記、 「小笠原史料」	大城、物見岩、 弓取矢、竹の本、 竹の花、奴		日岐丸山氏の本城。天正11 年小笠原氏三方より攻略。 仁科随一の要害城。
26-28	猿が城物見	下生坂9511 大字下生坂字雲根	山頂	山林	300×100 単郭	不良	(戦国)	日岐丸山氏	日岐大城史、貞享2年 眠山山論	猿が城、猿口		大城の詰の城か。
26-16	城が原	下生坂9124-26 大字下生坂字雲根	台地	耕作地	120×60 (単郭)	消滅		日岐丸山氏		城が原、こやし き		猿が城の居館か。
26-29	込路の大たて	下生坂9866~9872 大字下生坂字込路	山麓 平地	耕作地 原野	50×50 (単郭)	消滅		日岐丸山氏	日岐大城史	クダテ、大クダテ、竹の下 西クダテ、横まくり		猿が城の居館か。
26-31	丸山の殿屋敷	下生坂10875 大字下生坂字丸山	山麓	耕作地 原野	50×20 (単郭)	消滅	(戦国)	日岐丸山氏	日岐大城史	殿屋敷、や殿		丸山氏裔祥の地と伝える。 最後の隠れ地であろう。
31-41 (44-12)	中海道	下生野 大字下生野字中海道	平地	耕作地 原野	60×60 (単郭)	消滅				中海道、北海 道、狐田、竹の花		

地図No. (図面No.)	名称	所在地 (上段現) (下段旧)	立地	現況	規模 (m×m) 形状	残存 状況	存続期間 (推定伝承)	築・在城者 (推定・伝承)	文献 (「文」原典史料)	地名	遺構・遺物・ 絵図等	備考
52-6	旭小城	古見声ノ窪	山頂	山林	29.5× 12.5 単郭	やや 不良		(上条氏)		声ノ窪(牛馬、矢ノ窪)出口、矢ノ入	内耳 鏡、主郭	旭ノ窪に館があったと推定される。旭大城と一連のもの。
52-5	旭大城	古見声ノ窪										山形村の項参照
52-4	大池城	古見										山形村の項参照

南安曇郡 豊科町 (東筑摩郡…上川手村)

38-15	飯田館	大字高家中飯田 高家村大字中飯田	平地	草地	55×45 単郭	良		(武田氏)	南安曇郡誌	本城		町史跡
38-16	真々部館	大字高家真々部5813~5814 高家村大字真々部字殿村	平地	耕作地 宅地	80×80 複郭	不良		(真々部氏)	豊科町誌、南安曇郡誌			町史跡
38-14 (45-4)	鳥羽館	大字上鳥羽145、149 豊科町字上鳥羽	平地	宅地	60×35 連郭	不良		(丸山氏)	豊科町誌、南安曇郡誌	いなり後、いつなかないと、門北、他まへた		町史跡
38-13	吉野町館	大字豊科吉野2991~3045 豊科町字吉野	平地	耕作地 宅地	170×85 連郭	不良		(武田氏)	豊科町誌、南安曇郡誌	堀ノ内		町史跡
38-12 (45-3)	吉野堀屋敷	大字豊科字吉野3403 豊科町字吉野字中村	平地	宅地	50×45 単郭	やや 不良		(丸山氏)	豊科町誌、南安曇郡誌	馬場		町史跡
38-11 (45-7)	成相氏館	大字豊科字成相本村 1906~1916 豊科町字成相本村	平地	耕作地 宅地	100×100 複郭	不良		(成相氏)	豊科町誌、南安曇郡誌			
38-10 (45-2)	構の臺館	大字豊科字新田 豊科町字新田	平地	墓地	55×45 単郭	不良			豊科町誌、南安曇郡誌	構之の臺		町史跡
38-9	法蔵寺館	大字豊科字新田5639 ~5728 豊科町字新田	平地	寺社境内	100×100 連郭	不良		(武田氏)	豊科町誌、南安曇郡誌	狐穴		町史跡
38-8 (45-5)	細萱氏館	大字南郷高細萱4446の1 ~4458 南郷高村大字細萱字殿村		宅地	53×45 54×27 連郭	良		(細萱氏)	紀念物調査報告、豊科町誌、南安曇郡誌	堀内、内堀、堀は田、構え、越まきた、殿坂、馬場先		町史跡
38-20 (45-1)	殿山城	大字上川手字田沢 上川手村大字田沢 字上ノ山	山頂	山林	40×15 連郭	良			南安曇郡誌			
38-19 (45-6)	田沢城	大字上川手字田沢 上川手村大字田沢	尾根先	山林	95×55 複郭	良			南安曇郡誌			町史跡、別称一光小城
38-17 (45-8)	光城	大字上川手光 上川手村大字光	山頂	山林	200×35 複郭	良			南安曇郡誌			町史跡
38-18	町田の館	大字上川手光 上川手村大字光										

穂高町

30-6 (45-9,10)	小岩城	有明字高下 有明村	山頂 山麓 平地	山林 寺社境内	200×150 連郭	やや 不良	~ (天正11)	(古厩氏)	南安曇郡誌、城郭大系、高白藪記、「勝山記」	高下、中木戸、下木戸		仁科氏の南方の備えか。
-------------------	-----	--------------	----------------	------------	---------------	----------	-------------	-------	-----------------------	------------	--	-------------

30-5	古厩氏館	有明字古厩 有明村	平地	耕作地 宅地	120×80 連郭	消滅	(天正11)	(古厩氏)	南安曇郡誌、城郭大系、 信府誌記		古厩氏は天正11年、小笠原 眞慶により深志城に誘殺さ れる。
31-7	等々力城	穂高字等々力 穂高町	平地	耕作地	100×100 単郭	不良		(等々力氏)	南安曇郡誌、城郭大系		
31-8	穂高氏館	穂高字本郷宮脇 穂高町	平地	耕作地 宅地	90×80 単郭	消滅		(穂高氏)	南安曇郡誌		呼称一堀屋敷
30-4	古厩城	有明字正真院 有明村	平地	寺社境内	160×110	消滅	(天正11)	(古厩氏)	南安曇郡誌	正真院元朱印 地絵図	
31-9	等々力氏館	穂高字等々力 穂高町	平地	耕作地 宅地	100×100 単郭	消滅		(等々力氏)	南安曇郡誌	堀村、内堀、内 堀木戸	

奈川村

安曇村

梓川村

44-2 (45-11)	城日磐	梓字八景山 梓村大字八景山	山頂	山林	60×10 単郭	や 不良			南安曇郡誌、紀念物調 査報告		
44-17	鞆子山磐	梓字上野 梓村大字上野	山頂	山林	35×20 単郭	や 不良			南安曇郡誌、紀念物調 査報告		
44-11 (46-1)	白屋城	梓字上野 梓村大字上野	山頂	山林	150×30 連郭	や 不良		(西牧氏)	南安曇郡誌、紀念物調 査報告	殿様水、城山	別称一上野城
44-16 (45-12)	長坂上磐	梓字上野 梓村大字上野	山麓 段丘縁	山林 耕作地	100×50 単郭	不良			南安曇郡誌、紀念物調 査報告		
44-15	中村館	梓字上野 梓村大字上野	山麓 段丘縁	宅地	300×200 連郭	消滅	(平安末) (戦国)	(西牧氏)	南安曇郡誌、紀念物調 査報告、城郭大系		
44-14 (46-3)	荒海渡磐	梓字上野 梓村大字上野字松地	山麓 段丘縁	山林 耕作地	150×70 連郭	不良			南安曇郡誌、荒海渡遺 跡発掘調査報告、紀 念物調査報告		
44-13	柳坂上磐	梓字大久保 梓村大字大久保	山麓 段丘縁	山林 耕作地	180×100 単郭	不良			南安曇郡誌、紀念物調 査報告	中屋敷、欠坂、 柳坂	呼称一はげ屋敷
44-12 (46-9)	桜坂上磐	梓字大久保 梓村大字大久保	山麓 段丘縁	耕作地 宅地	180×80 単郭	不良	(戦国)~		南安曇郡誌、紀念物調 査報告	検方、池上、池 尻、桜坂	
44-9	於田屋館	梓字南北条 梓村大字南北条字於田 屋	平地	耕作地	100×100 単郭	消滅		(西牧氏)	南安曇郡誌、紀念物調 査報告、城郭大系	出頭、於田屋	
44-8 (46-4)	龜山城	梓字大久保 梓村大字大久保	山頂	山林	130×40 単郭	や 不良			南安曇郡誌、紀念物調 査報告		
44-6 (46-2)	北条城	梓字北条 梓村大字北条	山頂	山林	200×150 連郭・複	や 不良	(戦国)~	(西牧氏)	南安曇郡誌、紀念物調 査報告、城郭大系		別称一西牧城
44-10 (46-7)	西林磐	梓字上立田 梓村大字上立田	平地 段丘縁	山林 耕作地	150×80 単郭	不良			南安曇郡誌、紀念物調 査報告		

地図No. (図面No.)	名称	所在地 (上段現) (下段旧)	立地	現況	規模 (m×m) 形状	残存 状況	存续期間 (推定)	築・在城者 (推定・伝承)	文献 (「」 原典史料)	地名	遺構・遺物・ 絵図等	備考
44-7 (46-6)	伊藤坂上砦	梓字上角影 梓村大字上角影	平地 段丘縁	山林 耕作地	180×80 単郭	不良			南安曇郡誌、 調査報告			
44-5 (46-5)	城の上砦	梓字上角影 梓村大字上角影字城上	平地	耕作地	100×80 単郭	不良			南安曇郡誌、 調査報告			
44-4	本神沢端砦	梓字北条 梓村大字北条	平地	耕作地	80×50 単郭	消滅			南安曇郡誌、 調査報告			
44-1 (46-8)	中塔城	梓字中塔 梓村大字中塔	山頂	山林	300×50 連郭	やや 不良		(西牧氏)	南安曇郡誌、 調査報告、城郭大系	俵窪、殿様水	鉄製茶釜、陶 器皿	別称一中野城 三郷村境
44-3	尖屋敷	梓字中塔 梓村大字中塔	山麓 台地	耕作地	100×70 単郭	消滅			南安曇郡誌、 調査報告			別称一佐渡屋敷
45-2	大妻氏館	倭字北大妻 倭村大字北大妻	平地	耕作地	180×150 単郭	消滅		(大妻氏)	南安曇郡誌、 調査報告	番場、堀屋敷、 政所、鍛冶田		

三郷村

37-7 (47-1)	小倉城	小倉字北小倉 小倉村北小倉	山頂	山林	70×50 連郭	やや 不良		(小笠原氏)	南安曇郡誌、 三郷村誌	西原、西原 屋敷、反、他		
44-22 45-1	長尾城	温字上長尾 温村字上長尾	平地 段丘縁	耕作地	100×40 連郭	消滅		(西牧氏)	南安曇郡誌、 三郷村誌、信府統記			西牧氏の北方備えか。
38-5	二木土佐屋敷	明盛字二木 明盛村字二木	平地	耕作地 宅地	120×100 単郭	消滅		(二木氏)	三郷村誌		古鏡(6,000枚 以上)	
38-6	二木豊後屋敷	明盛字二日市場 明盛村字二日市場	平地	耕作地 宅地	54×36 単郭	消滅		(二木氏)	南安曇郡誌、 三郷村誌			
38-7	草間肥前屋敷	明盛字二日市場 明盛村字二日市場	平地	耕作地	単郭	消滅		(草間氏)	南安曇郡誌、 三郷村誌			草間氏は小笠原氏被官か。
38-4	及木氏堀屋敷	明盛字及木 明盛村字及木	平地	耕作地 宅地	100×60 単郭	消滅	(天正13)	(及木氏)	南安曇郡誌、 三郷村誌			及木氏は大甘党とされる。 想定地2ヶ所有
38-2	中萱氏堀屋敷	明盛字中萱 明盛村字中萱	平地	耕作地 宅地	150×150 単郭	消滅		(中萱氏)	三郷村誌			呼称一内堀
38-3	多田氏堀屋敷	明盛字中萱 明盛村字中萱	平地	耕作地 宅地	67×50 単郭	消滅		(多田氏)	三郷村誌			多田加助宅跡として県指定 史跡。
44-1	中塔城											梓川村の項参照

掘金村

37-5 (47-4)	岩原城	須砂渡字古城山 鳥川村須砂渡字古城山	山頂	山林	250×30 連郭	やや 不良		(堀金氏)	南安曇郡誌、 城郭大系			
37-4	さるが城		山頂	山林					南安曇郡誌			岩原城の詰城

37-6 (47-2)	田多井城 三田村田多井	山頂	山林	100×40 連郭	や 不 良	(戦国)～		南安曇郡誌、城郭大系	城平、こやぶら 矢狹、隠矢 狹、隠田	
38-1 (47-3)	堀金氏館 上堀字元屋敷 鳥川村	平地	宅地	80×80 単郭	不 良		(堀金氏)	南安曇郡誌、城郭大系		

木曾郡(西筑摩郡) 木曾福島町

76-4	新開 新開村大字上田字此尻	台地	耕作地	150×120 単郭	消滅		(中原氏)		古城、古条、梶 垣外、大溝	
76-3	新開 新開村大字上田字上野	山頂	山林	20×10 単郭	不 良				相凶峯、天ヶ峯	
68-1	新開 新開村大字黒川字岡の 平	山麓		150×150	消滅			町村誌、黒川郷の歴史 と民俗	白山久保、元屋 敷、木戸ノ沢、 白山神社、他	別称-黒川砦
76-1	新開 新開村大字新開字黒川	台地	耕作地		消滅		(馬場氏)			
76-2	新開 新開村大字黒川字島尻	平地	耕作地	75×50	不 良		(古畑氏)			
76-6	向城 徳島町大字向城字大手 町	山麓	宅地	180×150 単郭	消滅				向城、大手橋	関ヶ原戦後(慶長5年)山 村氏の居館となる。
76-7	上之段城 上之段及山平 徳島町大字上之段及山 平	台地	山林 耕作地 等社	連郭	消滅	～ (天正12)		木曾福島町史	堀切	
76-5 (47-5)	城山 福島城 福島町大字城山	山頂	山林	200×100 連郭	良			町村誌、木曾福島町史、 城郭大系	城山、おてんじよ う、本城、二の丸 他	
76-8	小丸山 福島町大字小丸山	台地	学校 停車場	単郭	消滅			町村誌、木曾福島町史	牛越、富田町	別称-小丸山城
83-1	和合 福島町大字下条字和合	山頂	山林	単郭						三岳村、上松町境

上松町

83-2	大字上松	山頂	山林	80×20 単郭	不 良					
83-4 (47-6)	上松氏館	山麓	耕作地 等境内	60×50 復郭	や 不 良	～(戦国)	(上松藏人 義豊)	町村誌、西筑摩郡誌	殿上(とのうえ)	玉林院境内館
83-3	大字上松字愛宕山	山頂	山林	20×20 単郭	不 良	～(戦国)				
83-5	大字おぎはら	山頂 山麓	山林 耕作地	100×50 復郭	不 良				丸山、殿上、西 ヶ輪、木戸沢、 木戸柳	
86-1	大字萩原字串下	山麓	宅地 耕作地	不確定	消滅	～(近世)	(萩原主水)	町村誌	藩ヶ下	
86-2	大字萩原藩ヶ上	山頂	山林	50×50 単郭	不 良	～(戦国)			藩ヶ上、長堀沢	

地図No. (図面No.)	名称	所在地 (上段現) (下段旧)	立地	現況	規模 (m×m) 形状	残存 状況	存続期間 (推定・伝承)	築・在城者 (推定・伝承)	文献 (「」原典史料)	地名	遺構・遺物・ 絵図等	備考
86-3	立町城	大字萩原字立町	山頂	山林	50×50 単郭	やや 不良	～(戦国)			城山、陣ヶ平		
83-1	※ 台が壘狼煙台	西小川										木曾福島町の項参照

南木曾町

89-1 (47-9)	三留野城	大字読書字三留野 読書村字三留野	山頂	山林	90×80 単郭	やや 不良	～(戦国)			愛宕山		
93-4 (47-7)	妻籠城	大字吾妻字妻籠 吾妻村字妻籠	山頂	山林	170×100 連郭	やや 不良	～(戦国)		木曾考 古今沿革 誌、南木曾町誌	城山(しろやま)	木曾つままこの 古城(絵図)	絵図は、徳川林政史研究所蔵。
93-6 (47-8)	妻籠古城	大字吾妻字妻籠 吾妻村字妻籠	山頂	山林	210×20 単郭	やや 不良	～(戦国)		南木曾町誌	赤並(あかなみ)	木曾つままこの 古城(絵図)	妻籠城の詰城か。 総図は、徳川林政史研究所蔵。
93-5	妻籠丸山城	大字吾妻字妻籠 吾妻村字妻籠	山麓	台地	35×20 連郭	やや 不良	～(室町)			本郷、丸山、大島		
93-7 (48-1)	神明砦	大字吾妻字妻籠 吾妻村字妻籠	丘陵	耕作地	230×30 単郭	やや 不良	～(戦国)		南木曾町誌	神明山		
94-1 (47-10)	蘭砦	大字吾妻字蘭小字広瀬 吾妻村字蘭小字広瀬	山頂	山林	100×40 連郭	やや 不良	～(戦国)		西筑摩郡誌	こもそこ山		
89-2 (47-11)	田立砦	大字田立字長根 田立村字長根	山頂	山林	50×40 単郭	やや 不良	～(戦国)		町村誌	長根山		

檜川村

61-11 (48-3)	榎沢砦	大字榎川字榎沢	山頂	山林	不確定	良	～(近世)		町村誌、西筑摩郡誌			幕末天狗党に備えての見張所という。
69-3	奈良井城	大字奈良井字城	台地	耕作地	不確定	不良	～(戦国)	(奈良井義高)	町村誌、西筑摩郡誌	城(じょう)お堀		
69-4 70-1	※ 瀬戸城	大字榎川							西筑摩郡誌			上伊那郡長野町の項参照。 木曾地方では、楡沢山城と呼称。

木祖村

69-1 (48-4)	鳥居峠砦 (藪原砦)	鳥居峠	山頂	山林						木曾の鳥居峠		
69-2	古畑氏宅跡	藪原	台地	耕作地	宅地				町村誌	上邸、中邸、 下邸		

日義村

77-1 (48-2)	山吹山狼煙台	山吹山	山頂	山林	150×100 単郭							
----------------	--------	-----	----	----	---------------	--	--	--	--	--	--	--

77-2	木曾義仲居館	宮越 宮越村字宮の原	台地	耕作地	消滅			町村誌、木曾一歴史と 民俗を訪ねて	藤上げ八幡宮、 南宮神社、宮の 原、元宿、他	
------	--------	---------------	----	-----	----	--	--	----------------------	------------------------------	--

開田村

67-1	西野城	大字西野字城山	山頂	山林	消滅			町村誌	城山	
------	-----	---------	----	----	----	--	--	-----	----	--

三岳村

82-3	和田 砦	大字黒沢字和田								
83-1	※ 台が峯狼煙台									木曾福島町の項参照

王滝村

82-2	王滝城	崩後	台地	山林 新作物地	消滅			(木曾氏)	町村誌、村誌王滝	下のしろ、カジ ヤ、ハシモト	別称一御嶽城、崩越城
82-1	上島砦	上島	台地	山林 宅地				(木曾氏)		家高	

大桑村

86-6	大屋城	大字長野字中山	山頂	山林	不確定 複郭			~(室町)	町村誌、大桑村の歴史 と民俗	中山、兼平山、 大屋城(おおや しろ)、馬場平	
90-1	野尻城	大字野尻字天王洞	山頂	山林	不確定				町村誌、岐蘇古今沿革 誌、西筑摩郡誌	城山、天王洞	
86-7 (48-5)	野尻愛宕山城	大字野尻	山頂	山林	130×50 連郭			~(戦国)		愛宕山	
86-5 (48-7)	須原城	大字須原字愛宕山	山頂	山林	220×25 単郭			~(戦国)		愛宕山	
86-4 (48-6)	和村城	大字殿字和村	台地	耕作地	75×40 単郭			~(戦国)	木曾教育会紀要 3	本城(ほんじょ う)	

山口村

93-1 (48-9)	山口城	大字山口 山口村	山頂	山林	100×30 単郭			~(戦国)	町村誌	城山(じょうや ま)	
93-2 (48-8)	馬籠城	大字神坂字馬籠 神坂村字馬籠	山頂	山林	50×30 単郭			~(戦国)	(島崎将監)	愛宕山	
93-3	馬籠丸山城	大字神坂字馬籠荒町 神坂村字馬籠	丘陵	竹林 耕作地	100×50 単郭			~(室町)	町村誌、西筑摩郡誌	丸山	

大町市 (北安曇郡)

大町市・北安曇郡

地図No. (図面No.)	名称	所在地 (上段現) (下段旧)	立地	現地	規模 (m×m) 形状	残存 状況	存続期間 (推定伝承)	築・在城者 (推定・伝承)	文献 (「」原典史料)	地名	遺構・遺物・ 絵図等	備考
16-14	上城	大字平字加藏 平村大字加藏	山頂	山林	単郭	良			町村誌			
21-3	猿ヶ城	大字平字海の口 平村大字海の口	山嘴	山林	単郭	良						
21-4 (49-1)	森城	大字平字森 平村大字森	平地	耕作地 神社境内 宅地	複郭	やや 不良		(仁科氏)	町村誌、紀念物調査報告			主郭、二郭、空堀、水濠残存
21-5 (49-2)	飯綱城	大字平字借馬 平村大字借馬	山頂	山林	複郭	良						郭、空堀残存。
21-2	駒沢城	大字平字ニッ屋 平村大字ニッ屋	山頂	山林	単郭	良						大沢寺境内の西方のピーク。
21-6	紗壱庵	大字大町字白堀町 大町村大字白堀町	平地	寺社境内 宅地	66×55 単郭	不良			紀念物調査報告			大部分宅地化
21-9	青竜寺	大字大町字堀六日町 大町村大字堀六日町	平地	寺社境内		消滅			紀念物調査報告			
21-10	大念寺	大字大町字高見町 大町村大字高見町	平地	耕作地 宅地	118×78 単郭	不良			紀念物調査報告			僅かに、堀、土居残る。 天正寺館の支館か。
21-8	天正寺	大字大町字十日町 大町村大字十日町	平地	寺社境内 遊園地	170×110 単郭	やや 不良	(鎌倉) (戦国)	(仁科氏)	町村誌 紀念物調査報告			郭、堀、土居残る。
21-7	北原館	大字大町北原町古城 大町村大字北原町	平地	耕作地 宅地	単郭	不良		(仁科氏)	紀念物調査報告			天正寺館の支城
25-3	南原館	大字大町若宮町 大町村大字南原	平地	耕作地 宅地	90×90 単郭	消滅		(仁科氏)	紀念物調査報告			天正寺館の南の備え
25-8 (49-3)	長畑城	大字常磐清水長畑 常磐村大字清水長畑	尾根先	山林	連郭	やや 不良		(清水氏)	信府統記			
25-10	須沼氏居館	大字常磐須沼堀木戸 常磐村大字須沼字堀木戸	平地	耕作地 宅地	50×50 単郭	不良		(須沼氏)				北西部に一部土居残る。
25-11	須沼氏居館	大字常磐須沼原村 常磐村大字須沼字原村	平地	耕作地		消滅		(須沼氏)				開田により消滅
25-9	清水氏居館	大字常磐清水原村 常磐村大字清水字原村	平地	耕作地 宅地	単郭	消滅		(清水氏)				開田により消滅
25-12	矢口氏居館	大字常磐西山中村 常磐村大字西山中村	平地	耕作地 宅地	50×50 単郭	不良		(矢口氏)	信府統記			畦畔等により、わずかに旧 状を伺える。
25-13 (49-11)	西山城	大字常磐西山 常磐村大字西山	山頂	山林	複郭	良		(矢口氏)	信府統記		茶臼 古銭	松川村境 郭・空堀等多く残存
25-4	丑館	大字社松崎丑館 社村大字松崎字丑館	台地	寺社境内	単郭	不良		(仁科氏)	紀念物調査報告			館の内の支館

25-5	古城館	大字社松崎 社村大字松崎字古城	台地	耕作地 墓地 宅地	連郭	や 不 良	(平安) (鎌倉)	(仁科氏)	町村誌 紀念物調査報告		館の内の支館
25-6	館の内館	大字社館の内 社村大字館の内	台地	耕作地 宅地	連郭	不 良		(仁科氏)	町村誌 紀念物調査報告		仁科氏の大町移転前の居館 といわれる。
26-1	木舟城	大字社木舟 社村	山頂	山林	複郭	良		(仁科氏)	町村誌 紀念物調査報告		鳥屋沢をはさみ、南城、北 城に分かれる。
26-2	青木城	大字社 社村	山頂	山林	単郭	良		(仁科氏)	町村誌 紀念物調査報告		木舟城の東方連絡用の砦 か。
25-7 26-3	丹生子城	大字社丹生子 社村大字丹生子	山頂	山林	連郭	良		(仁科氏)	町村誌 紀念物調査報告	硯	土居、空堀、石積残存。
26-4	城の墓城	大字社園田 社村大字園田	山頂	山林	連郭	良		(仁科氏)	紀念物調査報告		丹生子城の前衛城か。

北安曇郡 池田町

26-8	北山城	広津北山 広津村大字北山	山頂	山林 宅地		不 良			信濃池田町史話、信府 統記		分校建設により、帯郭を残 して消滅
26-9	平出城	広津村大字平出	台地	耕作地		不 良			信濃池田町史話、信府 統記		
26-13	白駒城	陸郷 陸郷村				消滅			町村誌、信府統記		別称一城龍城 崩壊
31-3	畠の入城	陸郷田の入 陸郷村大字田の入	山頂	山林		不 良			信濃池田町史話		崩壊
26-10 (49-4)	花岡城	堀の内花岡 池田町	山嘴	山林	連郭	良		(堀の内氏)	町村誌 信府統記		堀の内館の山城
26-11	堀の内館	堀の内 池田町	台地	耕作地 宅地		不 良		(堀の内氏)	町村誌		城の平と呼称するが、遺構 不明
26-14 31-1	若松城	池田 池田町	平地	宅地	近世	消滅		戸田氏	信濃池田町史話、信府 統記	お屋敷、殿小路、 お倉跡	元和5年、松本藩支藩とし て築城途中で工事中止
26-12	中島城	中島 会染村大字中島	山頂	山林	38×8 複郭	良			町村誌		
31-2	滝沢城	滝沢 会染村大字滝沢	山嘴	山林	連郭	不 良			信濃池田町史話、信府 統記、町村誌		主体部は崩落により消滅
31-4	赤田負館	赤田負 会染村大字赤田見	平地	耕作地 宅地	72×72 単郭	消滅		(赤田見氏)	町村誌 信濃池田町史話	内堀	
31-5	赤田見城	赤田見 会染村大字赤田見	山嘴	山林	連郭	良		(赤田見氏)	信濃池田町史話、 統記、町村誌		
31-6	鶴山城	鶴山 七貴村大字鶴山	山嘴	山林		不 良			町村誌		帯郭を残すのみ。
26-21	*中山城	南広津長谷久保 広津村大字北山長谷久保									

松川村

北安曇郡

地図No. (図面No.)	名称	所在地	立地	現況	規模 (m×m)形状	残存 状況	存続期間 (推定伝承)	築・在城者 (推定・伝承)	文献 (「」原典史料)	地名	遺構・遺物・ 絵図等	備考
25-14 (49-5)	観勝院山城 くわんしょういんやましろ	大字川西	山嘴	山林	90×10 連郭	良		(大和田氏)	信府統記			
25-15	露落館 ろらくかん	大字川西	山麓	耕作地	30×30 単郭	消滅		(大和田氏)				開田により消滅
25-16 30-1 (49-6)	布上城 ぬのうえしろ	大字川西	尾根肩	山林	連郭	良		(大和田氏)	信府統記			
30-2	鼠穴城 ねずまなほしろ	大字鼠穴	山頂	山林	連郭	不良						崩壊により消滅
30-3	鼠穴館 ねずまなほかん	大字ねずみあな	台地	耕作地 宅地	単郭	やや 不良						
25-13	※ 西山城	大字西川										大町市の項参照

八坂村

22-5 26-5	鳥立城 とりたてしろ	大字桐久保	山嘴	山林	単郭	不良			町村誌			崩壊し原形とどめず。
26-7	小屋場城 こやばしろ	大字大平	山頂	山林	連郭	良			町村誌			
26-6	雷龍城 らいりゆうしろ	大字大塚	山頂	山林	連郭	良			町村誌			
22-6	野田城 ののしろ	上籠	山頂	山林	単郭	良			町村誌			

美麻村

17-1	千鳥城 せんりょうしろ	大字千見	山頂	山林	複郭	良	～(戦国)	(仁科氏)	町村誌 信府統記、他			安曇・水内の境界に有。
22-1	二重城 ふたへしろ	大字二重	丘陵	山林 耕作地	単郭	やや 不良			町村誌			
22-3	切明城 きりあきしろ	大字大塩字切明	山頂	山林	単郭	良						
22-4	大野田城 おほののしろ	大字大塩字大野田	山嘴	山林	単郭	良						
22-2	大塩城 おほしほしろ	大字大塩	山頂	山林	複郭	良			町村誌			

白馬村

12-1	塩島城	塩島 北城村大字塩島	丘陵	山林	連郭	や 不 良	(塩島氏)				
16-7	一夜山城	大字神城飯森 神城村大字飯森	丘陵	山林	山林	や 不 良	~(戦国)	町村誌 信府統記			
16-8	飯田城	大字神城村飯田 神城村字飯田	尾根	山林	単郭	良		信府統記			
16-9	沢渡城	大字神城村沢渡月夜棚 神城村大字沢渡字月夜棚	山嘴	山林	連郭	良		町村誌 信府統記			
16-12 (49-7)	三日市場城	大字神城三日市場 神城村大字三日市場	山頂	山林	複郭	良	(沢渡氏)	信府統記			
16-13	迎場城	大字神城東佐野 神城村大字佐野	山頂	山林 水田	単郭	消滅		町村誌		小器	
16-10	茨山城	大字神城堀の内城峯 神城村大字堀の内	山嘴	山林 神社境内	連郭	や 不 良		町村誌			
16-11	三日市場館	大字神城三日市場 神城村大字三日市場	段丘	宅地	単郭	不良	(沢渡氏)	町村誌			

小谷村

2-13 3-1	大網城	北小谷大網 北小谷村大字大網	台地	山林	単郭	消滅					
3-2	松が峯城	北小谷来馬 北小谷村大字来馬	山嘴	山林	単郭						
3-3	埋橋城	中土埋橋 中土村大字中土字埋橋	山嘴	山林	連郭	良					
8-1	平倉城	中谷 中土村大字中土字埋橋	山頂	山林	連郭	良	~(戦国)	町村誌		村史跡 別称一白米城	
8-2 (49-9)	稲葉城	中谷 中土村大字中谷	山嘴	山林	連郭	良					
8-3	宮本城	宮本 南小谷村大字宮本	山嘴	鉄道	単郭	消滅		町村誌			
8-6	千箇城	千箇 南小谷村大字千箇	山嘴	山林	単郭	良				黒川城の出城か。	
8-4 (49-8)	黒川城	黒川 南小谷村大字黒川	山頂	山林	連郭	良		町村誌		黒川館の語の城か。	
8-5	黒川館	黒川 南小谷村大字黒川	台地	耕作地	連郭	や 不 良	~(戦国)	町村誌 信府統記		戦国期、上杉氏と小笠原氏 の争点	

4 北信地区

長野市(長野市、上水内郡 …… 浅川村、朝陽村、安茂里村、芋井村、小田切村、更府村、長沢村、七二会村、信田村、古里村、大豆島村、柳原村、若槻村、
 更級郡 …… 篠ノ井町、青木島町、稲里村、小島田村、川中島村、共和村、塩崎村、東福寺村、川柳村、中津村、西寺尾村、信里村、真島村、御厨村

上高井郡 …… 川田村、保科村 埴科郡 …… 松代町、清野村、東条村、寺尾村、西条村

長野市

地図No. (図面No.)	名称	所在地 (上段現 下段旧)	立地	現況	規模 (m×m) 形状	残存 状況	存続期間 (推定伝承)	築・在城者 (推定・伝承)	文献 (「」原典史料)	地名	遺構・遺物・ 絵図等	備考
18-9 19-10 (50-1)	吉窪城	大字吉窪字本郷 小田切村大字吉窪	山頂	山林	130×70 複郭	良	～(戦国)	(小田切氏)	紀念物調査報告、上水内郡誌、町村誌			東方2.5kmの小市に小田切館跡有。
14-3 (50-3)	精形城	上松字城山	山頂	山林	複郭	良	～(戦国)	(落合氏)	町村誌			葛山城の支城か。
19-20 (50-2)	中越居館	吉田字中越58～74番地 吉田町大字中越	平地	宅地	100×100 連郭	不良	(鎌倉)～	(曾我氏) (高梨氏)	町村誌、吉田小学校百年史、千曲No.7	中越土井、内堀、土壇敷、馬場	文政9 中越村文政9 天保宮下家書上控	別称一宮下氏古宅、内堀の家
19-17 (50-5)	善敬寺	吉田3丁目 吉田町大字小町	平地	寺境内	110×110 単郭	不良			吉田小学校百年史、千曲No.9	古屋敷		本願鈔応安4(1371)年条に善敬寺見ゆ。
19-16 (51-6)	押鐘城	吉田1丁目 吉田町大字押鐘字本城	平地	耕作地	140×130 複郭	良		(多田氏) (押鐘氏)	町村誌、吉田小学校百年史、千曲No.7	本城、ほり田、武田	五輪塔、宝篋印塔	盛伝寺居館から移転したものが。
14-9 (50-4)	盛伝寺居館	吉田1丁目 吉田町大字押鐘字殿岡	平地	寺境内	108×91 連郭	消滅		(多田氏)	千曲No.10	屋敷田		寺伝に、天正年間多田氏の居館跡に寺を建てたといふ。
19-19 (51-7)	桐原要害	桐原 吉田町大字桐原	台地	寺社境内 宅地	連郭	不良		(高野氏)	町村誌、吉田小学校百年史、千曲No.9、「市河文書」	ほりうらの畑	聖観音立像 (像高5cm)	応永年間に攻め落とされた桐原要害と推定される。(市河文書)別称一宮野氏古城
19-27 (51-2)	太田古屋敷割	吉田5丁目 吉田町大字太田	平地	耕作地 寺社境内 宅地	180×180 複郭	やや不良			千曲No.11	北の堀、中の堀、西の堀	安永・文政・嘉永下越村絵図	奈良遺構の南端4つの坪にまたがかる屋敷割。
14-5 (51-1)	若槻山城	若槻村大字東条字城	山頂	山林	200×200 複郭	良		(若槻氏)	町村誌	城山、出丸、番所		村山氏により攻め落とされたと伝える。
14-6 (50-6)	王京城	若槻上野土京 若槻村大字上野	山頂	山林	70×40 連郭	やや不良			町村誌	追手、堀切		
14-8	若槻里城	若槻団地 若槻村大字東条字屋敷田	平地	宅地	複郭	消滅		(若槻氏)	町村誌、「市河文書」	屋敷田、迎田、入料田		城跡が里城池として残るのみで、ほぼ消滅
18-6	戸屋城	七二会村	山頂	山林 耕作地 宅地	複郭	やや不良		(春日氏)	七二会村誌、町村誌	あげみず、ほりばた、おしおき田、とはり、他		城跡南に七二会市場の地名有。
18-4	萩野城	七二会大字岩草 七二会村	山頂	山林	複郭	良		(春日氏)	七二会村誌、町村誌	おやしき		中条村日下野との境界上に有。中条村臥竜院に春日氏、大内氏の墳墓有。
18-7	笹平城	七二会大字笹平 七二会村	台地	耕作地	連郭	不良		(春日氏)	七二会村誌、町村誌			春日氏が戸屋城から移り築いたと伝える。別称一篠平城
19-15 (51-5)	大堀館	青木島大字源字南 更北村大字大塚字南	平地	宅地	単郭	消滅	～(戦国)	(町田氏) (綱島氏)	更級埴科地方誌、町村誌、「妙法寺記」			弘治元年の川中島合戦の際、武田晴信の陣所であったとされる。中学校建設により消滅。
23-12 23-13	西の城と東の城	信更町 信田村大字赤田	山頂	山林 耕作地	連郭	やや不良			町村誌	城二沖、堀ばなけ、城の腰、馬場坂		西の城が本城、東の城が出城、両城の間には居館があったものと推定される。

23-10	上尾城	信更町上尾間 更府村大字上尾	丘陵	山林	100×50 複郭	良	～(戦国)	(平林氏)	更級通科地方誌、町村誌			平山城に原初の城下村落の要素を加えた城郭である。
19-11	内後館	川中島町内後 今井村大字内後	平地	耕作地 宅地	150×120 複郭	やや不良		(小田切氏)	町村誌	御殿跡		堀跡の転じた水路が圍繞する。
19-26	小松原城	川中島町小松原 共和村大字小松原	山頂	山林 耕作地	単郭	不良			町村誌	城山、腰村		
19-13	篠の城	篠ノ井岡田 共和村大字岡田	山頂	山林	単郭	不良		(布施氏)	町村誌			
18-11	有旅城	篠ノ井有旅 信里村大字有旅	平地	宅地		消滅		(平林氏)	町村誌			居館と推定される。
	有旅古城	篠ノ井有旅 信里村大字有旅	山頂	耕作地		消滅		(石川氏)	町村誌	下屋敷		
19-25	霞城	松代町大室 寺尾村大字大室	山頂	山林	120×60 連郭	良	～(戦国)	(大室氏)	更級通科地方誌	龍の口、大木戸		平石の横積の石垣で構築してあり、近世城郭に似る。
24-12 25-2	清滝城	松代町東条 東条村大字清滝	山頂	山林	70×30 単郭	不良			更級通科地方誌、「市河文書」			建武3(1336)年村上氏と北条時行党の間で戦闘が行われた。(市河文書)
24-10	尼巖城	松代町東条 東条村	山頂	山林	200×30 連郭	良	～(戦国)	(東条氏) (西条氏)	更級通科地方誌、「真田文書」、「西条文書」			甲越合戦の際、海津城の外郭城であったと推定される。
24-7 (50-7)	竹山城	松代町竹山町 松代町竹山町	山頂	山林	500×30 連郭	良	(室町) (戦国)	(西条氏)	松代町史、更級通科地方誌			別称一象山
19-21	高山氏館	石渡 朝陽村石渡	平地	耕作地 宅地								
19-18	相木城	三輪上宇木	平地	宅地	86×70 回字形	不良		(相木氏)	町村誌			土塁
19-22	牛林城	小牧平林	平地	工場地	110×100	不良			町村誌	使者屋敷、蔵屋敷、馬場		土塁、堀
19-2	横山城	城山	丘陵	神社地 公園	110×65	不良		(横山氏)	町村誌「市河文書」	城山		土塁、帯郭
19-1	頼朝山	茂菅	山頂	神社地		不良						
19-7	栗田城	栗田	平地	神社地	170×50	不良	鎌倉 ～ 戦国	栗田氏	町村誌、記念物調査報告			土塁、堀
19-4	旭山城	平柴 安茂里村平柴	山頂	山林		良			町村誌、信濃史料			土塁、堀
19-5	旭城	平柴 安茂里村平柴	丘陵	神社地	75×45	良			町村誌、信濃史料、「高白斎記」			土塁、堀
19-6	小柴見城	平柴 安茂里村小柴見	山頂	耕作地		良好		小芝見氏	町村誌、長野県の地名、千曲之真砂			土塁、堀
19-3	富士塔砦	平林 小田切村平林	山頂	神社地		戦国						

地図No. (図面No.)	名称	所在地 (上段現) (下段旧)	立地	現況	規模 (m×m) 形状	残存 状況	存续期間 (推定伝承)	築・在城者 (推定・伝承)	文献 (「」原典史料)	地名	遺構・遺物・ 総図等	備考
19-8	窪寺城	久保寺 安茂里村久保寺	山頂	耕作地		良好	室町	窪寺氏	町村誌、長野県の地名、 「大塔物語」	窪寺	裾郭、堀	
19-9	小田切館	小市 安茂里村小市	山麓	耕作地	60×60		室町	小田切氏	町村誌		堀	
19-12	於下館	川中島町於下 川中島村於下	平地	宅地	80×80	堀	戦国	小田切氏				
19-14	広田城	稲里田牧 川田村領家	平地	寺境内 宅地	90×54	不良	戦国	大日方氏	町村誌			
19-23	川田氏館	若穂川田町川田 川田村	平地									川田津島守居館と伝える。
24-8	釜井山城	松代町寺尾 寺尾村釜井山	山頂	山林	主郭22 副郭21×14	良	室町 戦国	寺尾氏	町村誌、海津近傍古城 考		堀、石垣	
24-9	寺尾城	松代町寺尾 寺尾村	山頂	山林	主郭 23×22	良	室町 戦国	寺尾氏	町村誌、海津近傍古城 考	馬場	土塁、堀	
24-6 (5I-3)	海津城	松代町 松代町殿町	平地	公園		良	戦国 近世	武田氏	町村誌、海津近傍古城 考			別称-松代城
24-14	ノロシ山	松代町西条山 西条ノシロ山	山頂	山林		不良	(戦国)					
24-13	平林館	松代町平林 豊栄村平林	平地	神社地 宅地		不良	(鎌倉)	平林氏	「平林文書」			
24-1	布施城	篠ノ井有旅 更級郡信里村有旅	山頂	山林		消滅	室町	平林氏				
24-2	横田城	篠ノ井会 篠ノ井町会	平地	宅地	230×180	やや 良	(鎌倉) (戦国)	木曾氏	篠ノ井市指定文化財報 告「平家物語小源平 盛衰記」、「大塔物語」	宮内、古殿屋敷、 馬出し	土塁、堀	
24-5	杵淵館	篠ノ井杵淵 西寺尾村杵淵	平地	宅地	74×71	不良	鎌倉～		篠ノ井市指定文化財報 告、「源平盛衰記」		土塁、堀	
24-4	小森館	篠ノ井小森	平地	堤防 耕作地	45×45	不良		小森氏				
24-3	大塔城	篠ノ井二ツ柳 川柳村大当	平地	宅地	110×110	消滅	室町		「大塔物語」			
23-11	和田城	信濃町田野口 信更村田野口	山頂	山林	55×53 連郭	良	室町		町村誌	城、城ノ入	堀	
23-14	石川城	篠ノ井上石川 柳村上石川			40×36 単郭	やや 良	室町 戦国	石川氏	町村誌	城	堀	
23-16	塩崎城	篠ノ井長谷 塩崎村長谷	山頂	山林	30×30 連郭	良	室町 戦国	塩崎氏	町村誌、「市河文書」 「大塔物語」	城山	土塁、石垣、 堀	五万長者城、白助城
23-17	塩崎新城	篠ノ井長谷 塩崎村長谷	山頂	山林	110×18	良	室町	赤沢氏	町村誌、「市河文書」	城山	段郭	

23-15	二ツ柳城	篠ノ井方田 川柳村方田	山腹	神社地		や 良	室町～	二柳氏					
23-14	春山城	若穂綿内大柳・春山 綿内村	山頂										
20-15	小出城	若穂川田小出 川田村									石垣、空堀	呼称一城の峰	
20-12 (51-4)	城の臺山城	若穂綿内 綿内村	山頂	山林	60×25 複郭	良		(井上氏)	県指定調査報告、上高 井郡山城居館址墨集			須坂市境 大城・小城に分れる。 別称一井上城・綿内城	
18-8	瀬脇の城	七三合瀬脇 七三合村											
18-5	小野平城	小田切小野平 小田切村小野	山頂	山林					町村誌			戸隠村との境界 別称一天神山城	
18-10	須立城	篠ノ井山布施 信里村山布施	山頂	山林		不良	(室町) (戦国)	布施平林氏	馬場		堀		
15-6	長沼城	長沼穂保 長沼村穂保	平地	耕作地		不良	戦国～ 江戸初	武田氏 (島津氏)	町村誌、千曲之真砂、 信濃史料		土塁、堀(共に 一部)		
14-10	駒沢城	浅川上駒沢 古里村上駒沢	平地	水田									
14-2	大臺城	箱清水大峰山	山頂	山林	主郭27×23 二郭21×20	良	(戦国)	上杉氏	町村誌、大峰山城史		丸山文庫絵図		
14-1	葛山城	李井葛山 李井村葛山	山頂	山林							堀、段郭		
14-4	髻山城	吉西条 上水内郡浅川村西条	山頂	山林	140×70	良	戦国	(上杉氏)	町村誌、信濃史料	城山、古屋敷、 美町		牟礼村境	
15-7	西蔵寺	長沼 長沼村											真宗寺院
19-24	古城	若穂川田町川田 川田村	山頂	山林								空堀、石垣	
20-13	小柳井上氏 居館	若穂綿内森 綿内村	平地	宅地 耕作地									
20-16	霜台城	若穂保科須釜 保科村	山頂	山林								石垣	
24-11	奇妙山のろ し台	若穂保科赤野田 保科村	山頂	山林								空堀	
25-1	加増城	若穂保科引沢 保科村	山頂	山林								空堀	
14-7	押田館	浅川 浅川村押田	山麓	耕作地									
24-19	※鞍骨城	松代町大村 清野村鞍骨山											更埴市の頂参照

須坂市 (上高井郡)

須坂市・中野市・飯山市

地図No. (図面No.)	名称	所在地 (上段現) (下段旧)	立地	現況	規模 (m×m) 形状	残存 状況	存続期間 (推定)	築・在城者 (推定・伝承)	文献 (「」原典史料)	地名	遺構・遺物・ 絵図等	備考
20-1 (52-5)	小河原氏居館	大字小河原字南組西沖 豊洲村大字小河原字南	平地	耕作地	81×62 単郭	不良		(小河原氏)	上高井郡山城居館址類 集			呼称一長者やしき
20-2	高梨氏居館	大字高梨字柴山 日野村大字高梨字柴山	平地	耕作地		消滅	(平安)~	(高梨氏)	上高井郡山城居館址類 集	古屋敷、卯塔場、 元辰、方位田、 三丈池、他		
20-7 (52-9)	大岩城	大字日滝字天狗岩 日野村大字天狗岩	山頂	山林	183×141 単郭	良好	(鎌倉) (戦国)	(須田氏)	上高井郡山城居館址類 集	古池、東馬場、 西馬場、小屋敷、 牛石、虎石、堀		市史跡 高山村との境界上
20-6 (52-2)	須田城	大字小山字臥竜山 小山村大字小山	山頂	公園	105×45 単郭	良好	(鎌倉) (戦国)	(須田氏)	上高井郡山城居館址類 集、紀念物調査報告	堀切沢、的場、 内堀、西堀、馬 場、城壕		市史跡 別称一臥竜山城
20-3	福嵩城	大字福嵩字城 井上村大字福嵩字城	平地	耕作地		消滅	~(戦国)	(須田氏)	上高井郡山城居館址類 集	中間分、御殿地、 屋敷		館跡は特定できない。
20-4 (52-6)	井上氏居館	大字井上字御堀・馬場 井上村大字井上字御堀	平地	耕作地	100×90 単郭		(鎌倉)~	(井上氏)	上高井郡山城居館址類 集、指定調査報告第3 集、他	御堀、馬場	金銅製観音 像、元禄13井 上村絵図	県史跡 城の峯山城と対の居館
20-5 (52-4)	竹の城	大字井上字藤山 井上村大字井上字藤山	山頂	山林	270×10 複郭	良好		(井上氏)	上高井郡山城居館址類 集			市史跡
20-8 (52-8)	雨引城	大字豊丘字洞入・内山 豊丘村大字豊丘字洞入	山頂	山林	200×20 連郭	やや 不良			上高井郡山城居館址類 集	大木戸		高山村との境界上
20-9 (52-7)	菓子城	大字塩野字西山・袖山 塩野村大字塩野字西山	山頂	山林	70×70 複郭	やや 不良			上高井郡山城居館址類 集	竹の前、古屋敷		別称一字坪城 東の城、西の城及び中間の 居館を総称。
20-10 (52-1)	城山城	大字仁礼字大洪 仁礼村大字仁礼字大洪	山麓	山林		やや 不良	~(戦国)	(大峽氏)	上高井郡山城居館址類 集			北山麓に高願寺有。居館か。
20-11 (52-3)	仙仁城	大字仁礼字仙仁山 仁礼村大字仁礼字仙仁山	山頂	山林	70×50 単郭	やや 不良			上高井郡山城居館址類 集、信濃細石 之真砂、			呼称一城山
20-12	城の峯山城	大字井上字金口 井上村大字井上字金口										長野市の項参照

中野市 (下高井郡)

11-1 (52-10)	岩井城	大字岩井 儀村大字岩井	山頂	山林		良好	(室町) (戦国)	(岩井氏)	町誌 中野市誌 下高井郡誌、 中野市誌			別称一吉の城、のろし台 飯山市木島との境界上に有。
16-1 (53-3)	小館居館	大字中野字小館 中野町字小館	平地	耕作地 宅地	単郭	良好	(室町) (戦国)	(高梨氏)	町誌 城郭大系、中野市誌、 中野市誌	馬場、 廻り、屋敷添、 市道、東屋敷、西屋敷		県史跡
16-4 (53-2)	鴨ヶ岳城	大字中野 中野町	山頂	山林	連郭	良好	(室町) (戦国)	(高梨氏)	町誌 城郭大系、千曲之真砂、 中野市誌			県史跡(小館居館と一括指 定)山ノ内町との境界
16-2 (54-1)	真山城	大字間山字馬曲 日野村大字間山	山頂	山林		良好	~(戦国)	(真山氏)	町誌 千曲之真砂			
15-17	小倉屋城	大字新野 日野村大字新野	山頂	山林		良好	(室町) (戦国)	(岩井氏)	町誌 千曲之真砂		中国陶磁(元染 付、青磁)、焼 米、古銭	

15-16 (53-7)	儀井館	大字三ツ和字藤井 延徳村大字三ツ和字篠 井	平地	耕作地 宅地	単郭	消滅	(内田氏)	町村誌		別称-内田屋敷
10-16 (53-1)	壁田城	大字壁田 長丘村大字壁田	山頂	山林	連郭	良好	~(戦国)	町村誌、下高井郡誌、 城郭大系、中野市誌		
15-10	吉田氏居館	大字吉田字立道 平野村大字吉田字立道	平地	耕作地 宅地	128×100 単郭	不良	(室町)	町村誌、城郭大系、 長野県の地名	直道、立道	吉田氏は高梨氏被官
10-17 (53-4)	大俣城	大字大俣字大森 長丘村大字大俣字大森	山頂	山林 耕作地	80×70 単郭	やや 不良	(大俣氏)	長野県の地名、中野市 誌	城つばら、たて、ふた 中のたて、ふた い、市道、他	大俣氏は高梨氏の一族
15-13 (53-11)	茶臼峯岩	大字草間字茶臼峯 高丘村大字草間字茶臼 峯	丘陵	山林	単郭	消滅	(草間氏)	高丘村誌、町村誌、茶臼峯 (発掘調査報告)、中野市誌、 城郭大系	宝篋印塔、中 世陶器片、古 銭、他	昭和49年、採土のため記録 保存。
15-14 (53-10)	大久保館	大字草間字大久保 高丘村大字草間字大久 保	平地	耕作地	160×100 単郭	やや 不良	(草間氏)	高丘村誌、茶臼峯、中 野市誌	石臼、内耳鍋 片、井戸址	
15-15 (53-6)	草間城	大字草間字堀 高丘村大字草間字堀	平地	耕作地 宅地	70×58 単郭	やや 不良	(草間氏)	高丘村誌、下高井郡誌、町村 誌、茶臼峯、長野県の地名、 中野市誌	堀・堀のやま	草間氏が大久保館から応永 前後に移ったとされる。
15-9 (53-5)	立ヶ花城	大字立ヶ花字表山 高丘村大字立ヶ花表山	丘陵	山林 耕作地 宅地	単郭	良好	(室町) ~(戦国)	高丘村誌、町村誌、長 野県の地名、茶臼峯、中 野市誌、他	竹ノ腰	川中島合戦に甲越の激戦地 との伝承有。
15-8 (54-2)	牛出城	大字牛出 高丘村大字牛出	平地	山林 耕作地	68×67 単郭	やや 不良	(高梨一族)	高丘村誌、町村誌、長 野県の地名、茶臼峯、中 野市誌	館の道	館南方に本誓寺跡
15-11 (53-8)	安源寺城	大字安源寺字城山 高丘村大字安源寺字城 山	山頂	山林 耕作地	580×50 連郭	やや 不良	(高梨氏)	高丘村誌、町村誌、茶 臼峯、中野市誌、城郭 大系	土塁、空堀	安源寺城に対する山城。
15-12 (53-9)	安源寺館	大字安源寺字堀脇 高丘村大字安源寺字堀 脇	平地	耕作地	68×68 単郭	不良	(高梨氏)	高丘村誌、下高井郡誌、 町村誌、長野県の地名、 茶臼峯、中野市誌	堀脇、立道、中 道、馬場	秀永の頃、今井兼平の居館 であったとの伝承有。
16-3	箱山城	大字中野 中野町	山頂	山林	連郭	良好	~(戦国)	日野村誌	土塁、空堀	山ノ内町
16-5	鎌ヶ岳城	大字中野 中野町	山頂	山林	連郭	良好	~(戦国)		土塁、空堀	山ノ内町
15-19 (54-34)	滝の入城	大字桜沢 延徳村大字桜沢	山頂	山林	複郭	不良		上高井郡山城居館址類 集	(高山村分に有)	高山村、小布施町境。別称- 駒場城
15-18 (54-56)	二十端城	大字桜沢 延徳村大字桜沢	山頂	山林	複郭	良好	(南北朝) ~(戦国)	上高井郡山城居館址類 集、小布施町史	木戸跡	小布施町境
11-2	中小屋	牧ノ入 俵村	山麓	山林 宅地		不良	~(戦国)			
11-3	木島氏山城	牧ノ入 俵村				やや 不良	~(戦国)	(木島氏)		

飯山市 (下水内郡)

1-5 (54-9)	大滝城	大字照岡字オオハザマ 岡山村大字照岡 字	山頂	山林	単郭	良好	(安土桃 山)	尾崎氏 (大滝氏)	下水内郡誌、岡山村史、 東源寺五百周年誌、町村 誌、他	呼称-上(じょう)の山 物見台か。
1-1 (55-7)	温井城	大字一山 岡山村大字一山字向山	山頂	山林	連郭	やや 不良	~(戦国)	尾崎氏 (上境氏)	岡山郷土資料、わが郷 土	呼称-上(じょう)の山 物見台か。

地図No. (図面No.)	名称	所在地 (上段現) (下段旧)	立地	現況	規模 (m×m) 形状	残存 状況	存续期間 (推定伝承)	築・在城者 (推定・伝承)	文献 (「」原典史料)	地名	遺構・遺物・ 絵図等	備考
1-2 (54-10)	上境城	大字一山 岡山村大字一山字城山	山頂	山林	連郭	やや 不良			下水内郡誌、岡山村史、 東源寺五百年誌、町村 誌 他	呼称一城山		
1-3 (55-3)	北条城	大字豊田字城山 太田村大字豊田字城山	山頂	山林	連郭	やや 不良			太田村史、下水内郡誌、 記念物調査報告 他	とんだいら、飛 沢	宝篋印塔、五 輪塔、骨壺	
1-4 (55-1)	今井館	大字常郷(下今井) 太田村大字常郷	台地	耕作地	44×41 単郭	不良	(鎌倉)~		太田村史	は たてのうち、西 門、つば、西 地、かめた	仏像頭部	五輪塔に大五輪塔?甚有。 有力な土豪の館跡と推定さ れる。
5-7 (55-2)	小境城	大字豊田字城山 太田村大字豊田字城山	山頂	山林	連郭	良		(西郷氏)	町村誌、太田村史、東 源寺五百年誌	城山、堀畑、兼 師平、大門		山麓に「お屋敷」という小 平地有。
5-9 (54-11)	顔戸館	大字寿字なてのうち 太田村大字寿字なてのうち	台地	耕作地	単郭	不良		(顔戸氏)	外様村史	なてのうち、的 場、ぶたい		顔戸氏は、尾崎氏の分家と 伝える。
5-10	尾崎館	大字寿字五反田 外様村大字寿字五反田	平地	耕作地		消滅		(尾崎氏)	下水内郡誌、町村誌、 外様村史、東源寺五 百年誌 他	川添、大ぶけ、 はりつけ田、与 田、鑑町他		水田化により消滅
5-8 (55-4)	黒岩城	大字寿字黒岩 外様村大字寿字黒岩	山頂	山林	単郭	良	~(戦国)	(尾崎氏)	町村誌、 外様村史	しようぞくば、 小屋口		
5-11 (55-10)	中屋城	大字中曾根 外様村大字中曾根 字中小屋	山頂	山林	連郭	良		(中曾根氏)	下水内郡誌、外様村史、 東源寺五百年誌、町村 誌	中小屋、ぶたい	「中曾根古地 図」中曾根氏蔵)	中曾根氏は、尾崎一族と伝 える。
5-12 (55-5)	中条城	大字綴字中条 外様村大字綴字中条	丘陵	山林 耕作地	復郭	良		(今清水氏)	下水内郡誌、外様村史、 記念物調査報 告 他	城の腰、腰めぐ り、的場、ヤハ ギ、判官平	五輪塔	上方の郭を累(かさね)城と称す。 呼称一城山。今清水氏は、尾崎一 族と伝える。
5-13 (55-6)	中条館	大字綴字の場 外様村大字綴字の場	台地	耕作地	50×40 単郭	不良	~(安土桃 山)	(今清水氏)	町村誌、外様村史、紀 念物調査報告	なて、上土手、 下土手、的場、 北市場、堀 他		中条殿屋敷と伝える。
5-14 (55-8)	馬の臺城	大字學 外様村大字學	山頂	山林	連郭	不良	~(戦国)	(今清水氏)	記念物調査報告、外様 村史、飯山の文化財	判官平、寺屋敷	宝篋印塔、五 輪塔	林道開削により上半部消 滅。
5-15 (56-1)	山口城	大字旭字城平 柳原村大字旭字城平	山頂	山林	復郭	良	~(安土桃 山)	(岩井氏)	町村誌、下水内郡誌、 柳原村史、記念物調査 報告	小屋、今里、御 屋敷山、馬場、 番匠田、立道地		岩井氏が天文年中高井郡か ら移り、慶長3年まで在城 と伝える。
5-16	小佐原城	大字小佐原 柳原村大字小佐原 字城端	平地	耕作地	単郭	消滅	~(戦国)	(小佐原氏)	町村誌、下水内郡誌	城端(じょうは な)		小佐原氏は岩井一族と伝え る。開墾により消滅。
5-3 (55-11)	大川沢端城	旭太川 柳原村大字旭太川	台地	耕作地	195,530㎡ 連郭	不良		(星川氏)	町村誌、下水内郡誌			別称一鷲ヶ沢の城
5-4 (56-3)	大川日蔭城	旭太川字日蔭 柳原村大字大川字日蔭	山頂	山林	36×25 連郭	不良		(多室氏)	下水内郡誌、町村誌			
5-2 (55-12)	富倉城	富倉ノ脇字城くら 富倉村大字滝ノ脇 字城くら	山頂	山林	46×29 連郭	不良		(山下氏)	町村誌、下水内郡誌			別称一違泉城 古土器出土
5-1 (56-6)	富倉下の城	富倉倉本字金山 富倉村大字倉本字金山	山頂	山林	29×10 連郭	不良		(上野氏)	下水内郡誌			
6-1	大倉崎館	大字常盤大倉崎 常盤村	段丘端	山林	81×18 単郭	良		(竹内氏)	町村誌、村史ときわ	堀切、外和柳		
6-3 (55-9)	犬飼館	瑞穂字城之腰 瑞穂村字城之腰	耕作地	耕作地	90×90	良	(鎌倉) (戦国)	(犬井氏) (淺野氏) (草間氏)	瑞穂村誌、新編瑞穂村 誌、高野村誌	城の腰、城の前	湯釜、内耳土 器、灯明皿、 刀子、硯 他	別称一犬飼城館

6-4	大飼山城	瑞穂 瑞穂村字城之峰	山頂 山麓	山林	連郭	良	～(戦国)	(大甘氏) (市河氏) (高梨氏)	瑞穂村誌、新編瑞穂村誌、木島平を中心とした北史誌、木島平村誌	イナキノカカヤ、城平、堀切他	米、麦、粟、稲、雑穀、稲	木島平村城、大飼館に伴う山城。別称一内山城
6-2 (56-2)	柏尾館	大字瑞穂豊字山口 瑞穂村大字柏尾字山口	山麓	耕作地	90×80 単郭	良	～(戦国)	(高梨氏)	瑞穂村誌、新編瑞穂村誌、町村誌	的場、馬放場		橋氏の館との説有。別称一柏尾南館
5-17 (54-8)	飯山城	大字飯山 飯山町大字飯山字田町	丘陵	宅地	290×170 連郭	やや不良	～近世	(身氏) 上杉氏 松平氏	飯山町誌、下水内郡誌、県指定調査報告 他	城腰、堂平、後谷、坪根、権現寺	「松平時代飯山城絵図」他	泉史跡
5-6 (56-4)	後谷城	大字飯山字城腰 飯山町字城腰	尾根突 端	山林 寺社境内	200×50 連郭	良	～(戦国)	(奈良沢氏)	町村誌、川中島戦史他	道心屋敷		別称一奈良沢城
5-18	とんば城	飯山・大字静間字鷺ヶ沢 飯山町大字静間字鷺ヶ沢	山頂	山林	150×100 連郭	良	～(戦国)	(上倉氏)	川中島戦史、「永禄三年九月武田信玄願文」(松原神社文書)他	屋敷、堂平、権現寺、分道、八坊塚		別称一上倉城・龜倉城とんび城
5-5 (56-8)	坪根城	大字飯山字坪根 飯山町字坪根	山頂	山林 耕作地	400×400 連郭	良				たて、小たて、下上、の裏、わ、るわ	陶器、銅片、内耳土器片、五輪塔片 他	堀が未発達で、自然地形を利用した郭の構成をもつ。
5-19 (56-5)	北畑館	大字静間字松尾 秋津村大字静間字松尾	段丘端	耕作地 宅地	100×100 複郭	やや不良		(静岡氏)	下水内郡誌、秋津村誌 他	宝田、小門田、中町の裏	「静間村古地図」(3種)	別称一静間神社館
5-20 10-12 (56-10)	静間館	大字静間字中町 秋津村大字静間字中町	段丘端	寺社境内	70×55 単郭	良	(鎌倉)～(室町)	(静岡氏)	下水内郡誌、秋津村誌 他	御膳清水、ひよこ敷、おっこし	「静間村古地図」(2種)、陶器、五輪塔 他	保元・平家物語に静養氏の名がみえる。別称一静岡神社館
10-11 (56-9)	田草城	大字静間 秋津村大字静間字田草・字菅・眞田	山頂	山林	900×300 連郭	良	(南北朝)～(戦国)	(静岡氏)	下水内郡誌、秋津村誌 他	肥後沢、柳、小田草、で、立野	「静間村古地図」(2種)、五輪塔	静岡館の山城か。
10-13 (56-12)	小田草城	大字静間字棚・小田草 秋津村大字静間字棚・小田草	尾根突 端	山林 耕作地	500×100 連郭	良	～(戦国)	(望月氏)	秋津村誌 他		「静間村古地図」(3種)	田草城の支城か。
10-15 (56-11)	蓮城	大字蓮字城山 秋津村大字蓮字城山	山頂	山林	複郭	良	～(戦国)		町村誌、飯山の歴史と自然	城の畑、立道、立平、たて		独立山の上に構築され、360°の展望ができる。
10-14 (56-7)	駒立館	大字蓮字立道 秋津村大字蓮字立道	段丘端	耕作地 原野	50×50 複郭	良	～(戦国)		秋津村誌、秋津の城址(青年の友)			小城郭の可能性有。
11-1	岩井城	大字木島 木島村										中野市の項参照

更級郡 上山田町

28-5	荒砥城	上山田村	山頂	園地	連郭	消滅	～戦国	屋代氏	更級通科地方誌「高白齋記」、真田文書、歴史古案			屋代氏の居城。
28-4 (57-1)	荒砥小城	城山 上山田村城山	山頂	山林	25×8 複郭	良	～(戦国)					荒砥城(本城)に対する小城
28-6	入山城	新山 上山田村新山										
28-3 (22-1)	若宮入山城	上山田村	山嶺	山林	28×6 複郭	良	戦国					荒砥城に付属する「山小屋」
28-2	證城											戸倉町の項参照
28-11	出浦城											坂城町の項参照

大岡村

更級郡・上高井郡・下高井郡

地図No. (図面No.)	名称	所在地 (上段郡) (下段郡)	立地	現況	規模 (m×m)	残存 状況	存続期間 (推定)	築・在城者 (築定・伝承)	文献 (「」) 原典史料)	地名	遺構・遺物・ 絵図等	備考
26-32	天宗寺館	樺内74番地 大字鳴沢	山麓	寺境内	115×75 単郭	やや 不良	～(戦国)	香坂氏 武田氏 宇川氏	「天正禁制写」			在地小豪族の要害、後の ろし台砦用か。
22-14	小松尾城	北小松尾 大字北小松尾	山頂 山麓	山林 耕作地 寺社境内		やや 不良				馬場、広にわ		在地小豪族の要害、後の ろし台砦用か。
26-33 (57-2)	碧山城	樺内145 大字鳴沢	山頂	山林	90×70 単郭	良	～(戦国)			碧山、郷土徑		のろし台か。
23-9	蟻ヶ城	中牧 同上	山頂	山林		不良	(戦国)					

上高井郡 小布施町

15-21 (57-3)	飯田氏居館	大字小布施字古屋敷 小布施村大字小布施字 古屋敷	平地	耕作地	100×80 単郭	やや 不良	(室町)	(飯田氏)	上高井郡山城居館址類 集、小布施町史	古屋敷、中道下	永楽銭	
15-20 (54-7) (57-4)	雁田城	大字都住字むぐ 都住村大字都住字むぐ	山頂	山林	185×15 連郭	良好		(荻野氏) (高梨氏)	上高井郡山城居館址類 集、小布施町史	木ノ下、大戸脇、 馬場先、城裏		別称一荻田城 山麓の岩松院が居館と推定 される。
15-18 (34-6)	※二十端城	大字都住字むぐ 都住村大字都住字むぐ										中野市の項参照
15-19 (54-4)	※滝の入城	大字都住字むぐ 都住村大字都住字むぐ										中野市の項参照

高山村

20-17 (57-7)	福島正則居館	大字高井字八幡添 高井村大字高井字八幡 添	平地	寺境内 宅地	80×65 単郭	不良	～近世	(福島正則)	上高井郡山城居館址類 集、県指定文化財調査 報告	西堀、西の門地、 八幡添、たや、 おふけ、一本杉		福島正則が広島より減封さ れ流された後の居館。 県史跡
15-24 20-18 (57-8)	城山城	大字高井字上福井・屋知 高井村大字高井 字紀抜、北平	山頂	山林	250×13 連郭	やや 不良			上高井郡山城居館址類 集			別称一馬陸山城
21-1 (57-5)	福井城	大字牧字上福井・屋知 高井村大字牧 字上福井・屋知	山麓	山林 耕作地	220×120 単郭	やや 不良	～(戦国)	(牧氏)	上高井郡山城居館址類 集	馬場、経塚、が いせ、橋道、 矢崎、堀		
15-23 (57-9)	山田氏居館	大字中山字馬場 山田村大字中山字馬場	山麓	寺境内	90×75	不良	(鎌倉) ～(戦国)	(原氏) (山田氏)	上高井郡山城居館址類 集	正八幡、若宮八 幡、旭	五輪塔、宝篋 印塔	耕形城と一対をなす居館
15-22 (57-6)	耕形城	大字中山字馬場 山田村大字中山字馬場	山頂	山林	63×36 連郭	良好		(山田氏)	上高井郡山城居館址類 集			
15-19	※滝の入城	大字中山字滝の入 山田村大字駒場 字磨屋場山								駒場、城山、た か町山、城平、 堀の内、堂山		中野市の項参照
20-7	※大岩城	大字高井 高井村水中										須坂市の項参照
20-8	※雨引城	大字高井 高井村水中										須坂市の項参照

15-17	※小曾崖城	大字中山字馬場 山田村大字中山字馬場															中野市の項参照
11-6 (57-11)	夜交氏本郷館	夜間瀬本郷 夜間瀬村本郷	平地	耕作地 宅地	100×70		(夜交氏)	山ノ内町誌	堀ノ内、馬場、 市道、木戸、 ね下								
11-5 (57-10)	夜交氏横倉館	夜間瀬横倉 夜間瀬村横倉	丘陵	宅地	70×50	良好	(夜交氏)	山ノ内町誌	御屋敷、館、と りて遣	五輪塔、茶臼、 渡来銭、井戸 跡							「えいせいせん」から延慶元年銘の証跡が出た
11-4 (57-12)	夜交氏山城	夜間瀬字城山 夜間瀬村城山	山頂	山林		良好	(夜交氏)	町村誌、山ノ内町誌	城山、地ノ腰、 女城								
(58-1)	菅の山城	寒沢 穂波村寒沢	山頂	山林		良好		山ノ内町誌									
16-6	内の町館	寒沢 穂波村寒沢															
	落合城	落合 夜間瀬村落合															
	小島氏佐野館	佐野字堀ノ内 穂波村字堀ノ内			6200㎡		(南北朝) (小島氏) (室町)			五輪塔、宝、 籠印塔							町史跡、山城有(間崎城)
16-3	※箱山城	戸狩 穂波村戸狩															中野市の項参照
16-4	※鳴ヶ岳城	戸狩 穂波村戸狩															中野市の項参照
16-5	※鎌ヶ岳城	戸狩 穂波村戸狩															中野市の項参照

山ノ内町																	
山ノ内町																	

木島平村																		
6-6	日向城	往郷 往郷村大字小路	山頂 平地	山林 耕作地	単郭	良好	(市河氏)	下高井郡誌、町村誌、 長野県の地名、木島平 村誌	馬場、責場									開田により館跡は消滅
6-5	平沢城	往郷 往郷村大字平沢	山頂	山林	連郭	良好	(毛見氏)	木島平を中心とした岳 北史話、長野県の地名										館跡は不明
6-7	木島氏館	上木島 上木島村	平地	耕作地 宅地		消滅	(木島氏)	木島平を中心とした岳 北史話、長野県の地名、 城郭大系		五輪塔								寛延検地帳により、館跡の所在が知られた。
6-4	※犬飼山城	穂高内山 穂高村大字内山																飯山市の項参照

野沢温泉村																		
1-7 (58-3)	平林城	平林 市川村大字平林	台地	耕作地 神社境内 宅地	6,000㎡ 単郭	良好	(市河氏)	野沢温泉村史、長野県 の地名		土壘								村史跡
1-8 (58-2)	野沢城館	豊郷 豊郷村大字中尾	山頂 台地	山林 宅地	単郭	やや 不良	(市河氏)	千曲之真砂、野沢温泉 村史、長野県の地名、 町村誌、他	ほりき、まつば、 ばば、古寺屋敷	石臼、五輪塔、 宝篋印塔								館跡は消滅

地図No. (図面No.)	名称	所在地 (上段理) (下段旧)	立地	現況	規模 (m×m) 状 形	残存 状況	存続期間 (推定伝承)	築・在城者 (推定・伝承)	文 (「J」原典史料)	地名	遺構・遺物・ 絵図等	備考
1-6 (58-4)	西浦城	平林 市川村大字平林	丘陵	山林	3 ha 単郭	良好	～(戦国)	(平林氏)	市川村誌、下高井郡誌、 野沢温泉村史、長野県 の地名	男山	木造仏像、銅 造仏像出土と 伝える。	村史跡
上水内郡 信州新町(上水内郡…津和村、水内村 更級郡…信級村、日原村、牧郷村 北安曇郡…八坂村)												
22-11	和田城	弘前 牧郷村	山頂	公園	90×90	良好	(戦国)		町村誌、信州新町史	一ノ木戸、城平、 城平南		牧之島城支城
22-10 23-4	牧野島 牧之島城	牧野島 牧郷村牧野島	丘陵	公園		良好	(戦国)	馬場信房	町村誌、千曲之妻砂、紀 念物調査報告、更級通科 地方誌、信州新町史			
22-12 23-7	中牧城	中牧 牧郷村中牧	山頂		120×25	良好	(戦国)	中牧氏	町村誌、信州新町史			
23-5	牧城館	牧野島 牧郷村牧野島			単郭	不良	鎌倉	香坂氏	町村誌、信州新町史、 更級通科地方誌「市河 文書」			
23-8	大月城	牧郷村			単郭	良好	戦国		町村誌、信州新町史、 上水内郡誌			
23-1	上条御屋敷	上条 水内村上条			90×60	不良	室町	香坂氏	記念物調査報告、町村 誌、信州新町史、上水 内郡誌			
23-2	天皇山城	水内 水内村			100×100 単郭	不良			町村誌、信州新町史			
23-3	斎宮城	水内 水内村							町村誌、信州新町史			
17-7	秋野城	山穂刈秋野 津和村秋野	未確認									
17-8	北の城	越道郷土 津和村福土	未確認									
22-7	鹿谷城	鹿谷岩本 信級村岩本	未確認									
22-8	黒岩城	山穂刈坪川 津和村坪川	未確認									
22-9	中山城	山穂刈牛門 津和村牛門	未確認									
22-13	小池城	弘崎一倉 津和村一倉	未確認									
23-6	戸谷城	竹房塩本 牧郷村塩本	未確認									
22-4	大野田城											美麻村の項参照

豊野町

15-3 (58-5)	大倉城 大倉氏	大倉村大倉	山頂	山林	250×30	やや 良好	～戦国末	大倉氏 (小笠原氏)	町村誌、上水内郡誌、 千曲之真砂、「信長公 記」		
15-5	三日城 石	神郷村石	山頂	畑	100×35	不良	～戦国末		町村誌		別称-石村城
15-4	手子塚城 獅子	獅子塚村獅子	丘陵	社地	100×90	良	戦国末		町村誌		

信濃町

4-2 9-1 (58-6)	野尻城 野尻氏	城ヶ入 野尻村	山頂	山林	100×45 連郭	良	(戦国)	(上杉氏)	町村誌、上水内郡誌、 信濃史料(12巻)	城ヶ入、かろう みち	武田・上杉氏の信越攻防の 際構築したものと推定され る。
9-2	割ヶ岳城 割ヶ岳	割ヶ岳 古間村	山頂	山林	70×55	やや 不良		(上杉氏)	町村誌、信濃史料		同上
9-3	戸草城 戸草	古間 古間村戸草	山麓	山林 耕地	60×53	不良	(戦国)	(上杉氏)	町村誌		
4-1	赤川城 赤川	野尻赤川 信濃村野尻赤川	山頂	山林	100×50	やや 良	(戦国)	赤川氏			
5-21	古海城 古海	古海 信濃尻村	山頂	山林	50×36	良	(戦国)	(上杉氏)		城山	

牟礼村

14-11	矢筒城 矢筒	矢筒	山頂	山林	180×150	良	～(戦国)	島津氏	町村誌、矢筒城跡発 掘調査報告書		
14-4	※ 髷山城	平出									長野市との境界上

三水村

10-3 (58-8)	芋川氏館 芋川	芋川 大字芋川字田中	平地	寺社境内 宅地	140×85 複郭	不良	(鎌倉) ～ (戦国)	(芋川氏)	信濃庄園の研究、上水 内郡誌	堀のうち、前田、 田中、町	「吾妻鏡」所載芋河庄の庄官 の居館と伝える。
10-2 (58-7)	鼻見城 鼻見	芋川 大字芋川字寺村	山頂	山林	75×30 連郭	やや 不良	(戦国)	(芋川氏)	町村誌、上水内郡誌		芋川館に関する見張りのも のか。
10-1	若宮城 若宮	芋川 大字芋川若宮	山頂	山林	24×16 (主郭)	良	(戦国)	(芋川氏)	町村誌、上水内郡誌		段郭連続する。

戸隠村

13-6 (58-9)	日光寺館 日光	栃原平区 柵村大字栃原	台地	耕作地 寺社境内	115×65 連郭	やや 不良		(溝口氏)	町村誌、上水内郡誌、 柵村誌	堀、裏木戸、町、 下町、蓮池	福平城(山城)の居館と称す る。
13-1 (59-1)	福平城 福平	栃原福平 柵村大字福平	山頂	山林 耕作地 寺社境内	18,000㎡ 単郭	良	(室町)	(溝口氏)	記念物調査報告、柵村 誌、上水内郡誌	溝口、今井、城 屋敷、けい、どう、 富士塚	この地域の中心的山城

地図No. (図面No.)	名称	所在地 (上段現) (下段旧)	立地	現況	規模 (m×m) 形状	残存 状況	存续期間 (推定)	築・在城者 (推定・伝承)	文献 (「文」原典史料)	地名	遺構・遺物・ 絵図等	備考
13-5	栗田氏館	二条 戸隠村二条	台地		75×35	不良	(室町)	栗田氏				
13-8	猿丸城	上野 戸隠村上野	山頂			不良	(戦国)		町村誌		土塁、空堀	
13-7	根小屋城		台地		130×50 連郭	良	(戦国)					
13-2	大昌寺山城	栃原町 柵村栃原町	山頂				(戦国)					
13-3	運通城	栃原 柵村栃	山頂									
13-4	志埜城	志埜	山頂	山林	45×33	不良	(戦国)		町村誌			
18-1	上祖山城	上祖山 柵村上祖山	台地		50×33	やや 不良	(戦国)				土塁	

鬼無里村

	山角の城山	山角	未確認					(今井兼平 の子孫)	鬼無里村史	ツキガネ、シラ ス、出し、土盛、 旗塚、倉下		口碑
	有沢の城	中区大久保	未確認				(天正頃)	(有沢善助)	鬼無里村史	矢先、番屋原、 若林		口碑
	木曾殿城	松原	未確認				(鎌倉)	(木曾力寿 丸)	町村誌、鬼無里村史			口碑
	城ヶ峯城	田之頭	未確認				(建長)	(三浦泰久)	鬼無里村史			口碑
	竹田城	新井	未確認						鬼無里村史			
	虫倉城	虫倉山	未確認				(文和) (延文)	(下綱因幡 守)	鬼無里村史			口碑
	古城	上新倉文道	未確認				(永祿)	(大日方直 経)	鬼無里村史			口碑
	蓬平城	蓬平	未確認					(大日方筑 後)	鬼無里村史			口碑
	大日方在門の箱	上新倉	未確認						鬼無里村史			口碑
	戸谷城	上新倉	未確認					(戸谷氏)	鬼無里村史			口碑
	飯縄城		未確認					(樺勝正)	鬼無里村史			口碑

小川村

17-5 (59-2)	古山城	東古山輪之内 北小川村大字瀬戸川 字古山	山頂	山林	110×40 連郭		~(戦国)	(小川氏) (大日方氏)	千曲之真砂、町村誌、 小川村誌、上水内郡誌	東とや、西とや、 輪、鍛冶屋敷	小川村内の中心にあり、本 城であろう。
17-2	樺峰城	樺峰 北小川村樺峰	山麓	山林	90×50	不良					
17-3	中牧城										
17-4	真那板城										
17-6	立屋城	表立屋 南小川村小根山立屋	山頂	山林		不良		(立屋氏)	町村誌、小川村誌		
18-2	柏鉢城	和佐尾 南小川村和佐尾	山頂	山林	60×13	不良	(戦国)	武田氏	町村誌、小川村誌、千 曲之真砂	井戸	

中条村

18-3	松原城	城 日下野村大字城	山頂 山麓	山林 耕作地	複郭	や 不良	~(戦国)	(春日氏)	町村誌	城、平、城 下、市の類	春日氏関係の境目城の一つ か。城の平は屋敷があった 地と推定される。
18-2	※ 柏鉢城	清水 衛山里村清水									小川村の項参照
18-4	※ 萩野城										長野市の項参照

下水内郡 豊田村

15-2	内堀館	大字上今井 豊井村大字上今井	扇端	宅地	80×70	良好	~(室町)	(今井氏)	城郭大系、下水内郡誌、 豊田村誌	内堀	付近より応仁元年銘宝篋印 塔出土。水堀をもつ。外郭 不明。
15-1 (59-3)	今井南城	大字上今井 豊井村大字上今井	山頂	山林	100×80 複郭	良好	~(戦国)			南城	内堀館の詰の城か。 呼称—南城山
10-10	今井北城	豊井村大字上今井	山頂	山林	300×200 複郭	良好	~(戦国)		豊田村誌		呼称—北城山
10-9	古屋敷館	豊井村	段丘端	耕作地	2,400㎡ 単郭	消滅	~(戦国)		下水内郡誌、豊田村誌	風呂屋敷	今井城に関わる館跡か。 堀跡一部を残して消滅。
10-7	笠倉館	大字豊津 豊井村	段丘端	宅地	30×30 単郭	良好			飯山町誌		別称—森の家
10-8	替佐城	大字豊津 豊井村字城山	山頂	山林 耕作地	600×400 複郭	良好	~(戦国)		紀念物調査報告、城郭 大系、豊田村誌、他	城 殿林、対 代堀、飛山、他 面所、	山麓に居館があったと推定 されるか所在不明。 戦国期武田方の城か。
10-6	深沢城	大字永江 永田村字宮脇	山頂	山林	50×30 単郭	良好	~(戦国)				呼称—城山
10-4	关上山城	大字永江 永田村南永江	山頂	山林	100×70 連郭	良好			町村誌、豊田村誌、「市 河文書」、他	斎藤、笠原、家 老地	山麓に斎藤実盛屋敷なる所 有。本城の根小屋か。

地図No. (図面No.)	名称	所在地 (上段現) (下段旧)	立地	現況	規模 (m×m) 形状	残存 状況	存続期間 (推定伝承)	築・在城者 (推定・伝承)	文献 (「」原典史料)	地名	遺構・遺物・ 絵図等	備考
10-5	永江館 ながえ	大字永江 永田村	山麓	寺社境内	100×80 連郭	不良			豊田村誌	城の内、蓮池端、 堀の内、城下		別称-真宝寺館

柴村 (下高井郡...堺村 下水内郡...水内村)

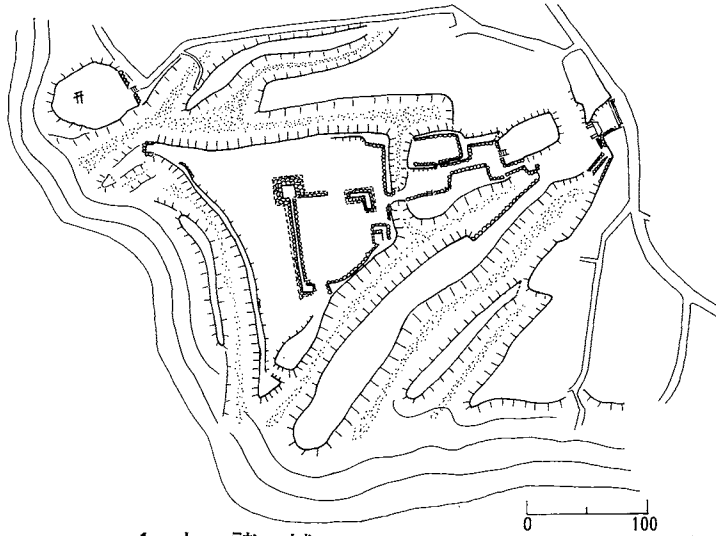
2-9 (59-5)	志久見館 しきみ	大字堺 堺村大字堺字内池	段丘	耕作地	93×82 複郭	不良	(鎌倉) ~ (室町)	(市河氏)	記念物調査報告、高井 28号、「市河文書」、町村 誌	タテ、タテジリ、 入幡、堀ノ外、他 ハツカイチ、他	宝篋印塔 九輪、鉄製罽口	水田化のため、土塁等消滅。
2-8	大峰 おほね	大字堺 堺村大字堺	丘陵	山林	自然地形	良好	(鎌倉) ~ (室町)	(市河氏)	「市河文書」	大峰、きつねく ぼ		志久見館に付随するもの が。
2-11 (59-6)	牛ヶ窪城 うしかいぼ	大字堺 堺村大字堺字切欠	台地	山林	55×35 単郭	良好	~(室町)		町村誌	牛首 城ノキノ ツバ、大宇、高見		
2-6	笑代字子城 わらしろ	大字堺 堺村大字堺字天代	尾根先 端	山林	自然地形	良好	~(室町)			ウシコ(牛首)		志久見城館の詰城。
7-1	烏帽子形城 うぼうし	大字堺 堺村大字堺	山麓	山林	自然地形	良好	~(室町)		高井28号、「市河文書」	エボシガタ、オ 堀ノ沢、屋敷		越後魚沼地方と信濃中野間 の最短通路上に有。木島平 村寄掛に至る。
2-12 (59-9)	中峰城 なかつね	大字堺 堺村大字堺字中尾	尾根先 端	山林	単郭	良好	(室町)		高井28号、「市河文書」	チョウメイイ寺		長峰城 長野・新潟県境
2-4	築作館 きさく	大字堺 堺村大字堺字箕作	平地	耕作地		消滅	(鎌倉)		「市河文書」、慶安五年 検地帳	たて		地名のみが残る。
2-3 (59-7)	城坂城 じょうざか	大字堺 堺村大字堺字城坂	丘陵	山林	115×50 連郭	良好	~(戦国)	(市河氏)	町村誌	百合居(寄居)		
2-5 (59-4)	仙当城 せんとう	大字堺 堺村大字堺字仙当	台地	山林	250×140 連郭	良好	~(戦国)	(市河氏)	町村誌	百合居(寄居)		
2-1 (59-8)	白鳥城 しらとり	大字豊栄 水内村大字豊栄字白鳥	尾根先 端	山林	105×30 連郭	良好	(戦国)		「金沢系図略伝」			
2-2	今泉城 いまいずみ	大字北信 水内村大字北信字青倉	山麓	山林 耕作地	自然地形	不良				城の館		越後から信濃へ入って最初 の築地。
2-10	殿やしき とのり	大字堺 堺村大字堺字上の田	平地	耕作地		消滅	~(室町)		慶安五年検地帳	殿やしき、北の 屋敷、元がしや		慶長9年大久保長安社領に寄進。 平安通より中野氏代官居住か。後 市河氏陣守の居住地。
2-7	堂原館 どうはら	大字北信 水内村大字北信字森	平地	中学校敷 地		消滅			慶安五年検地帳	たて		信越国境

III 城館跡略測図

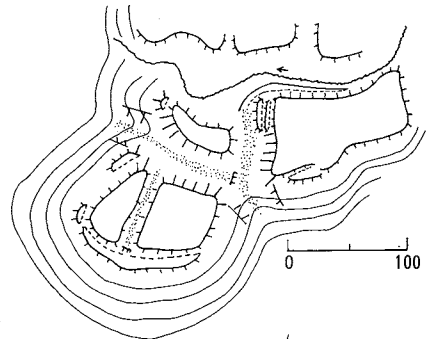
略測図 1
(小諸市)

1 東信地区

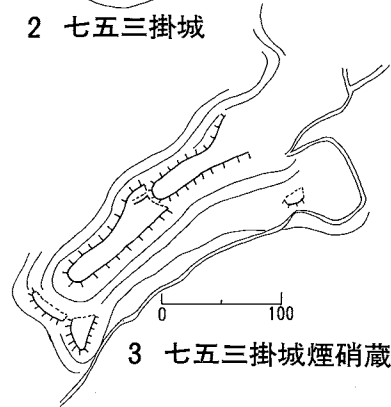
小諸市



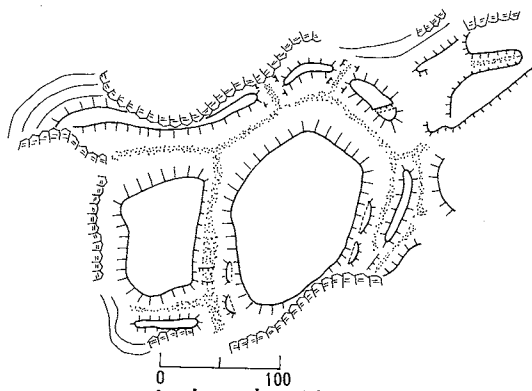
1 小諸城



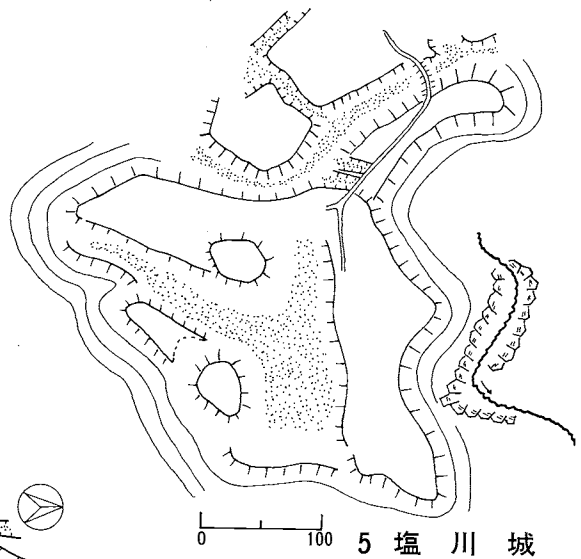
2 七五三掛城



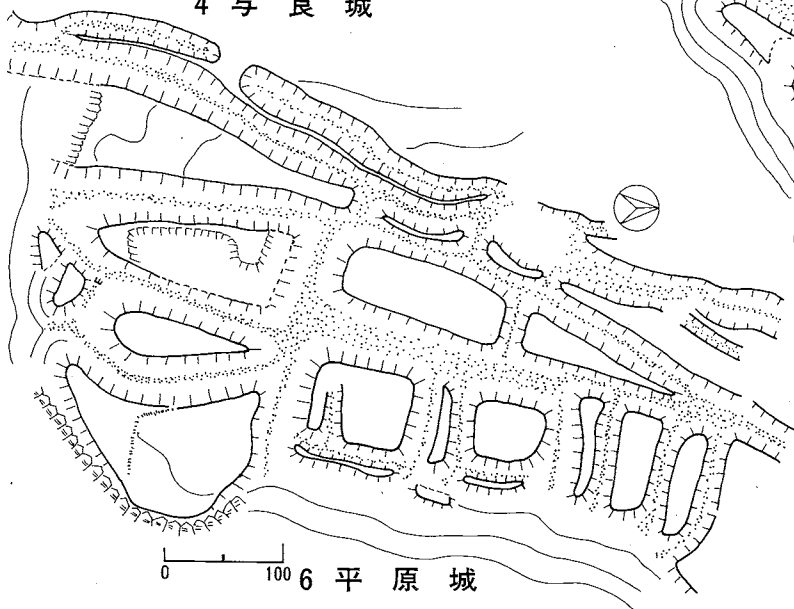
3 七五三掛城煙硝蔵



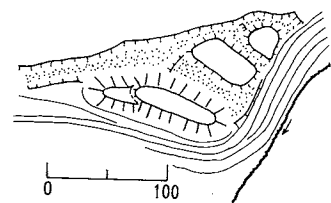
4 与良城



5 塩川城



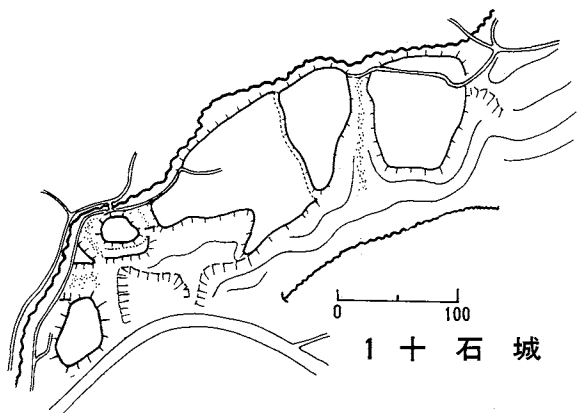
6 平原城



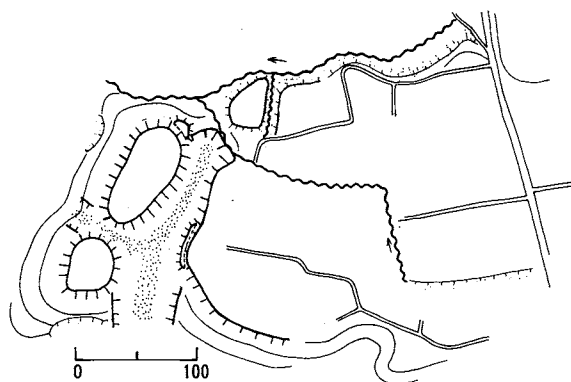
7 手代塚城

(1~7 原図 掛川親一)

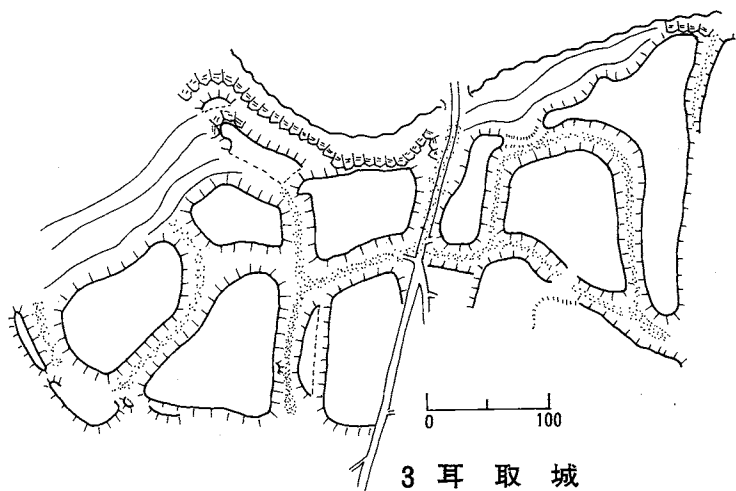
略測図 2
(小諸市)



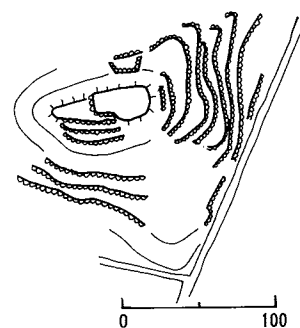
1 十石城



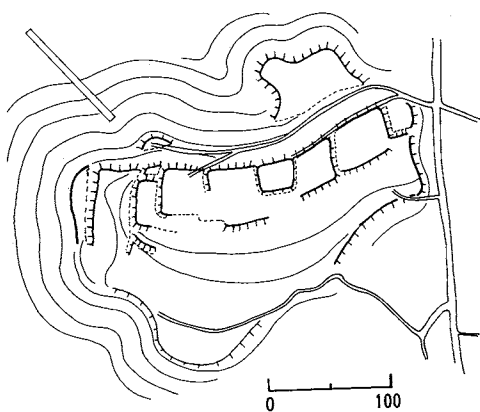
2 裕城



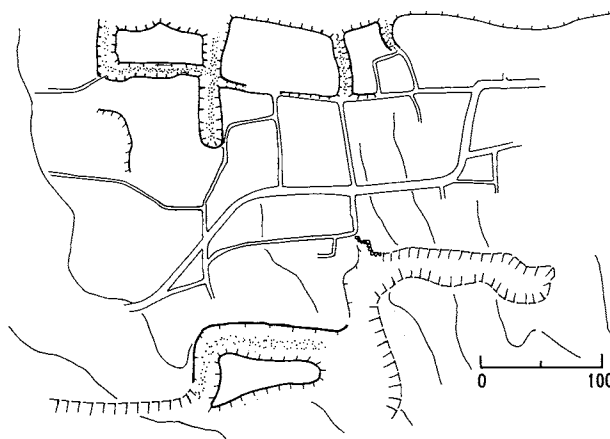
3 耳取城



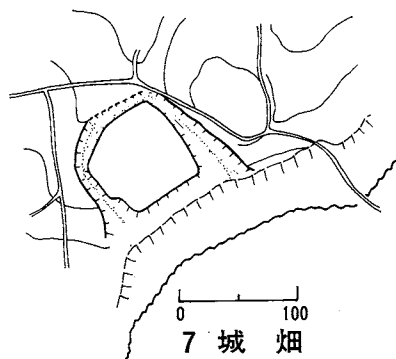
4 霧久保城



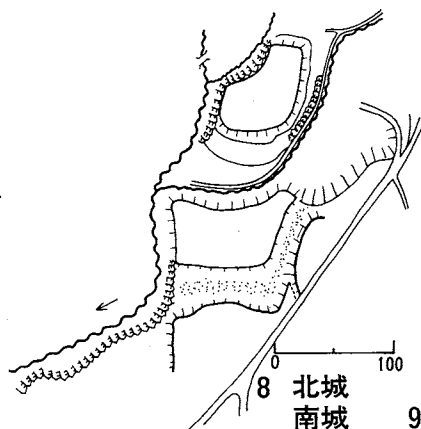
5 北ノ城



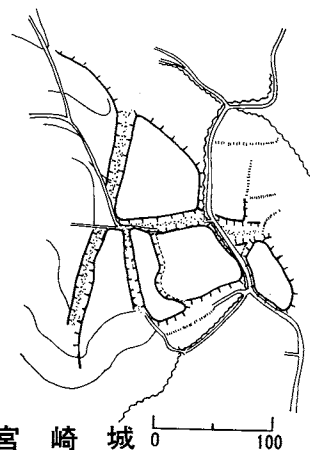
6 森山城



7 城畑



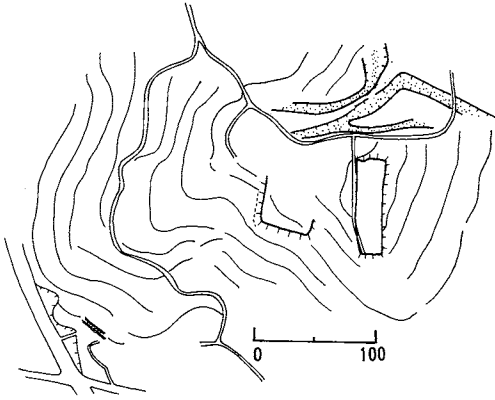
8 北城
南城



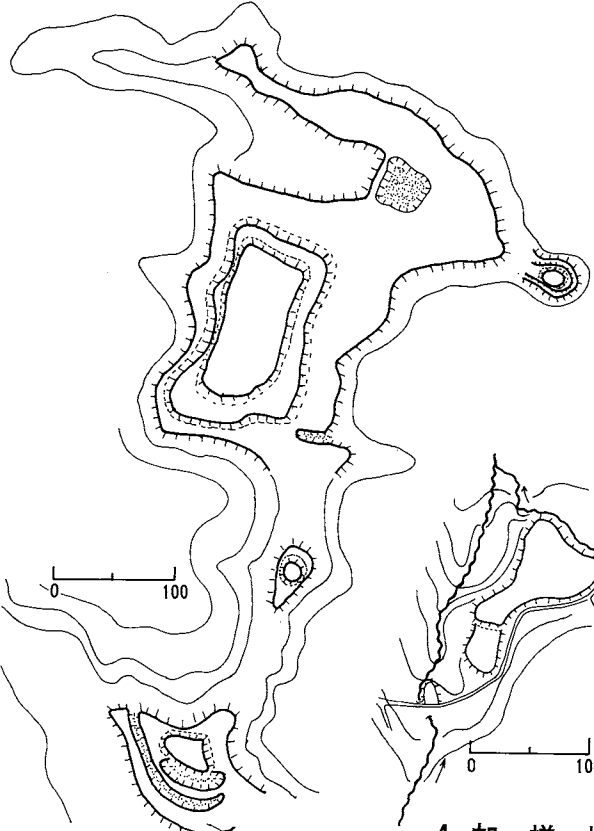
9 宮崎城

(1~9 原図 掛川親一)

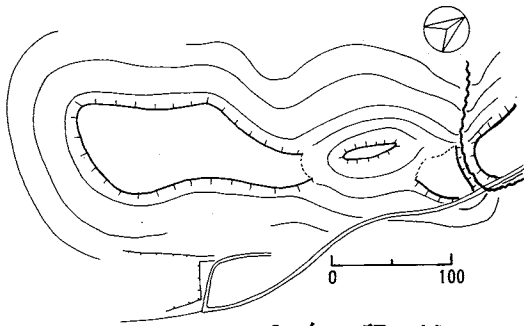
略測図 3
(小諸市)



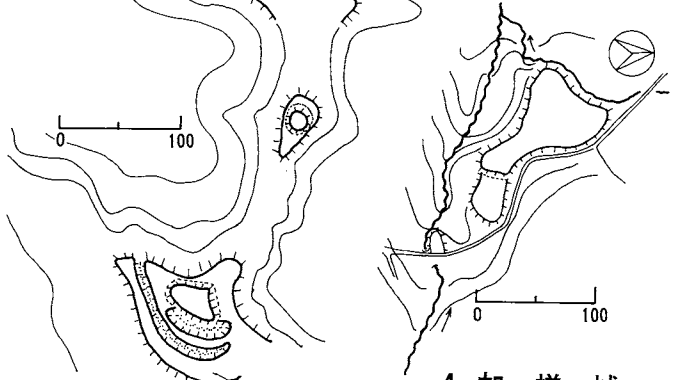
1 乙女城



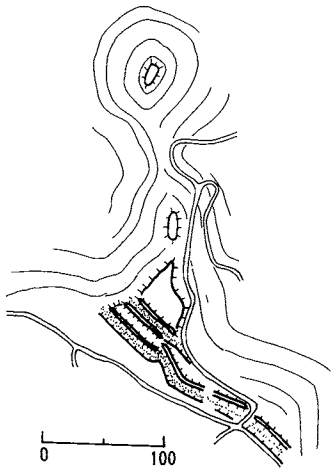
3 堀ノ内城



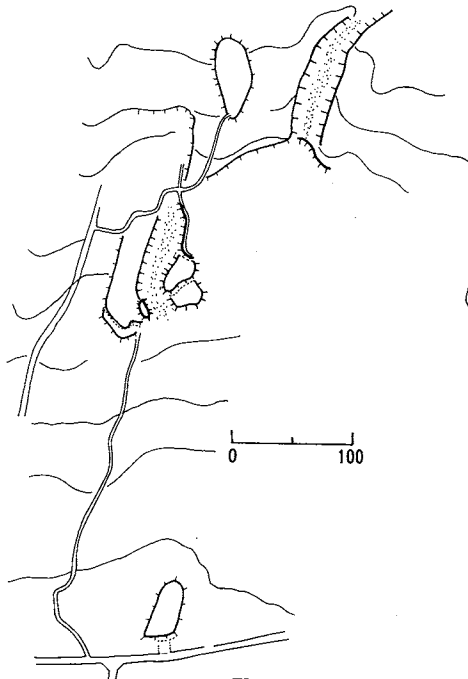
2 矢留城



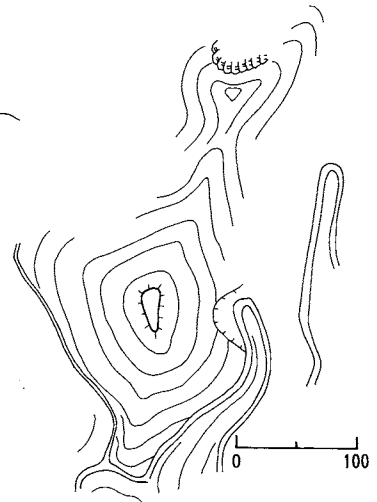
4 加増城



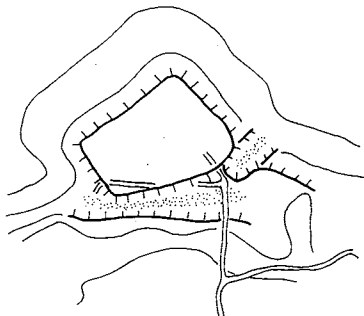
5 楽巖寺城



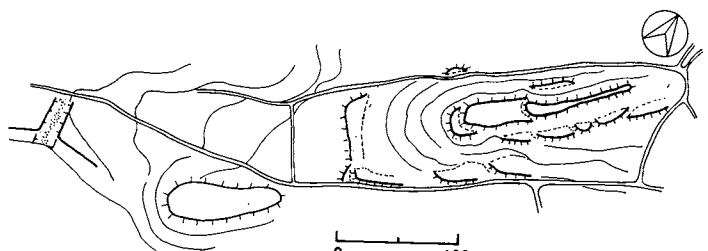
6 長張城



7 袴腰



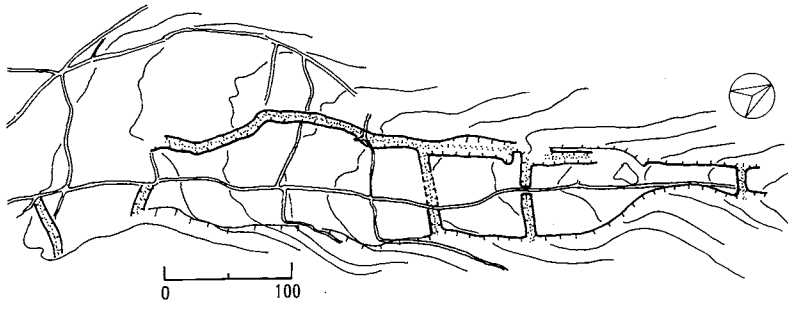
8 櫛形城



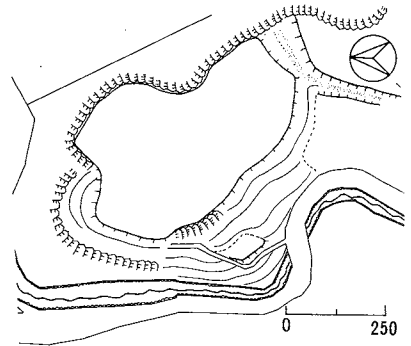
9 東沢城

(1~2、4~9 原図 掛川親一)

略測図 4
(小諸市・佐久市)

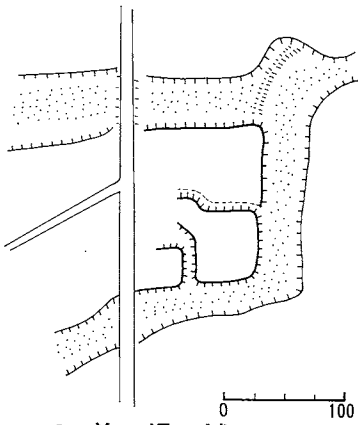


1 桃野城
(原図 掛川親一)

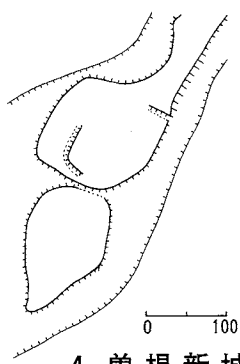


2 上ノ平
(原図 掛川親一)

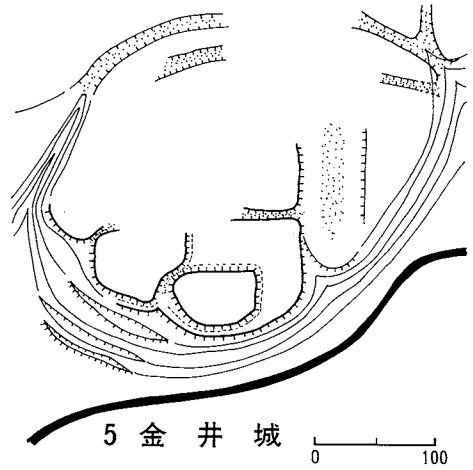
佐久市



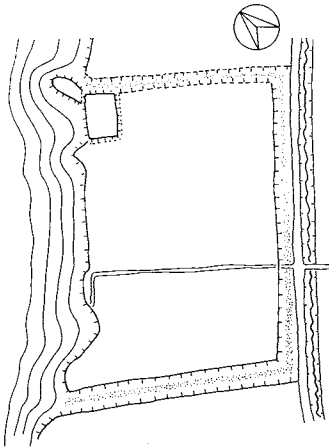
3 曾根城



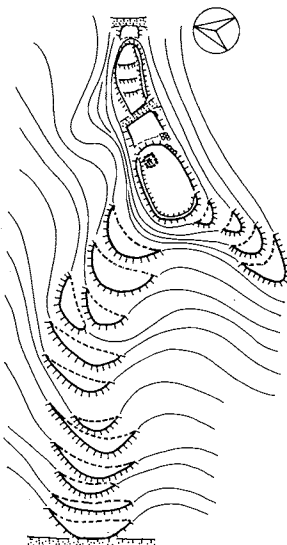
4 曾根新城



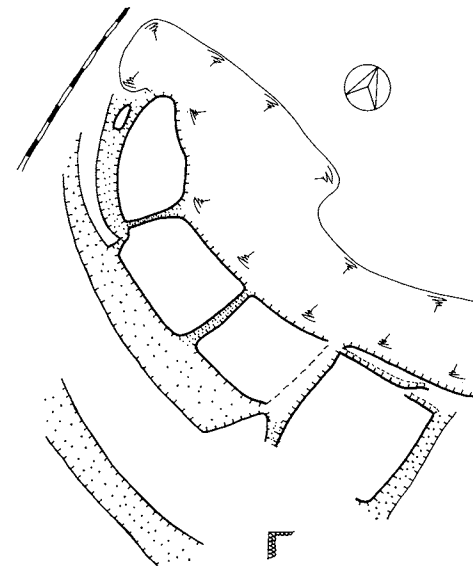
5 金井城



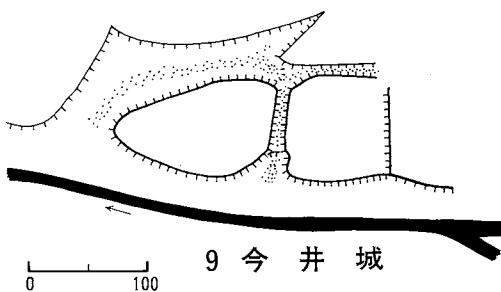
6 平尾館
(原図 榎沢竜吉)



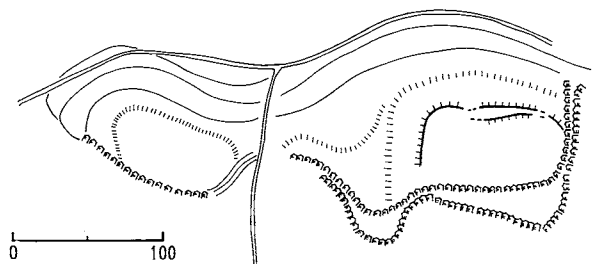
7 平尾城



8 鷲林城

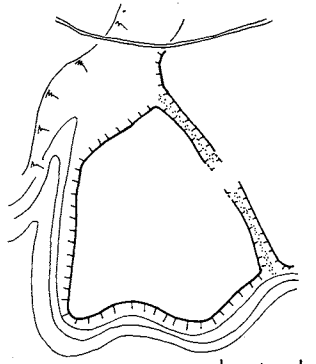


9 今井城

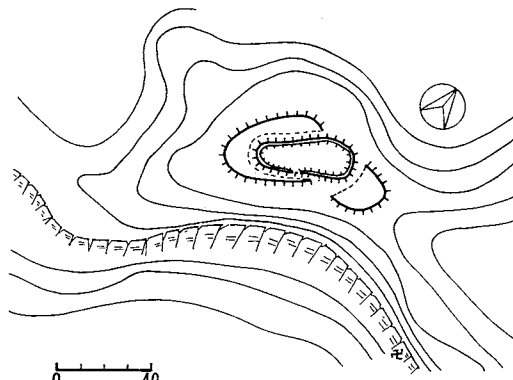


10 燕城

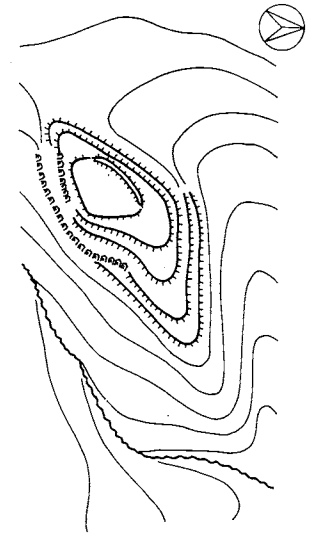
略測図 6
(佐久市)



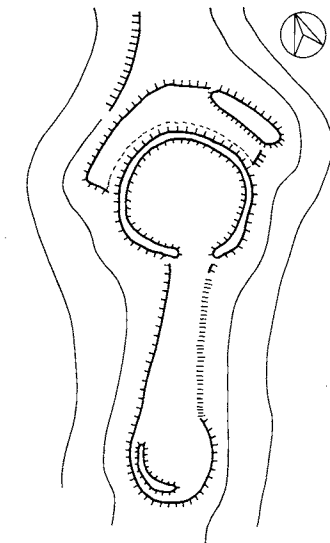
1 鳥坂城



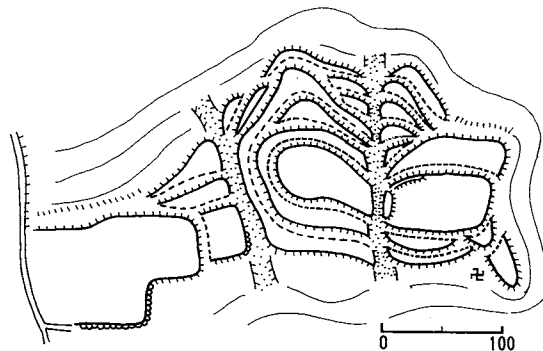
2 関伽流山城



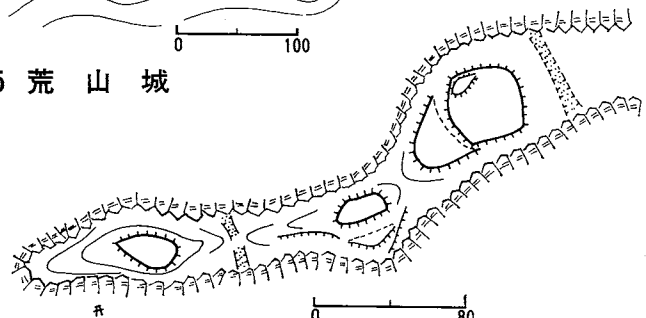
3 荒城



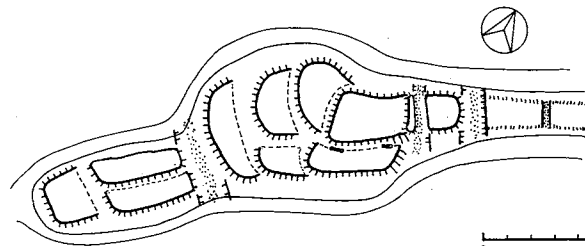
4 翼城



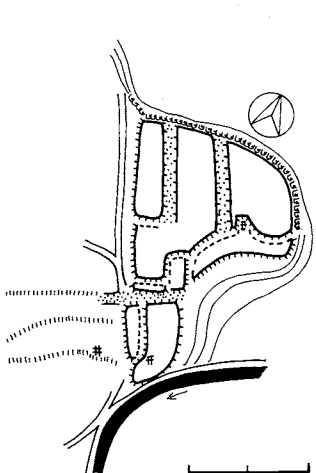
5 荒山城



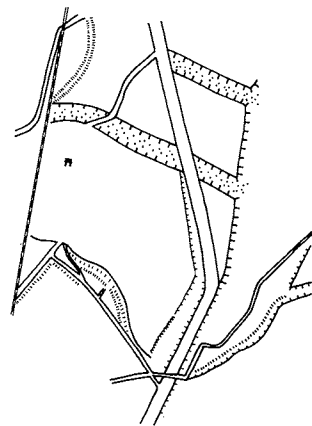
6 高棚城



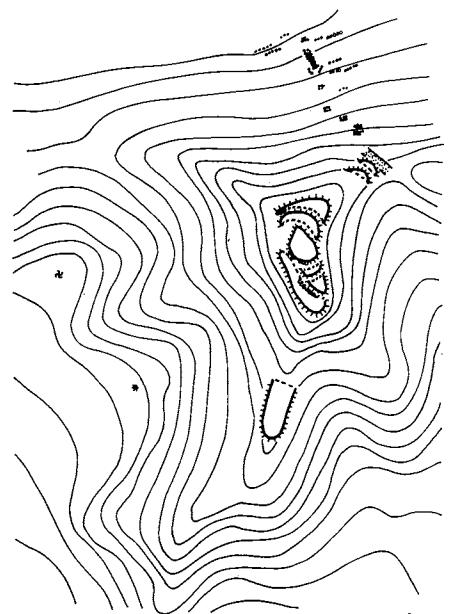
7 志賀城



8 八反田城




9 深堀城

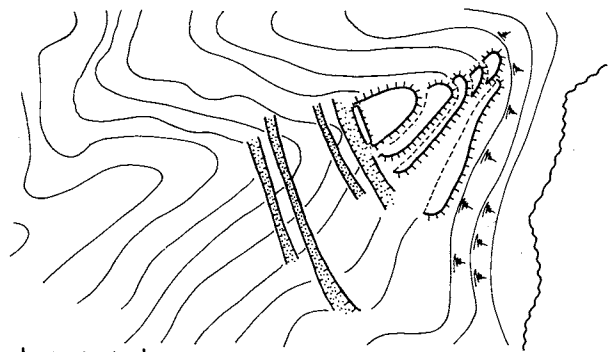


10 内山城

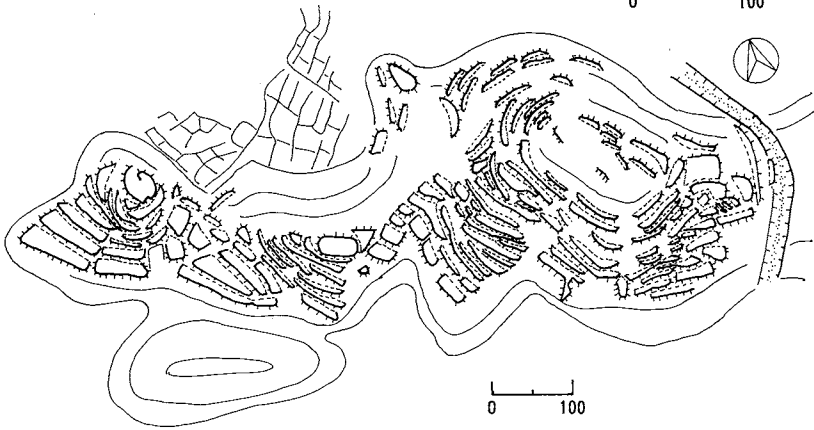
略測図 7
(佐久市)



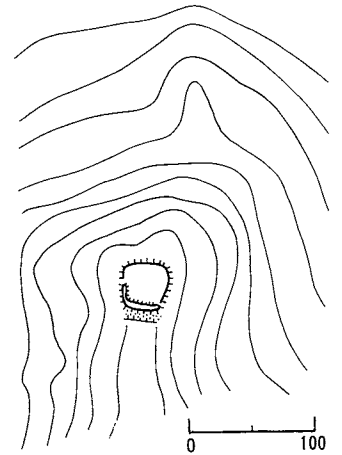
1 内堀城



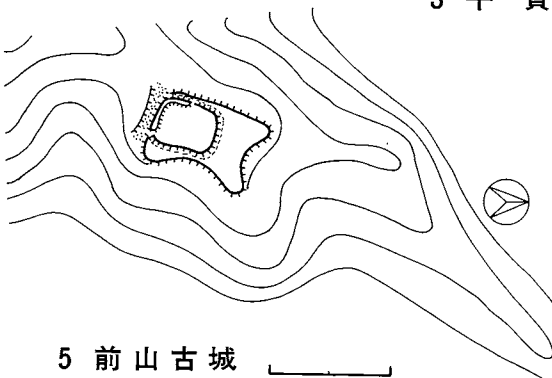
2 日向城



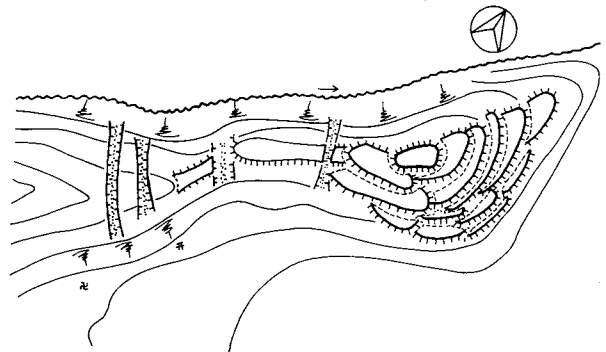
3 平賀城



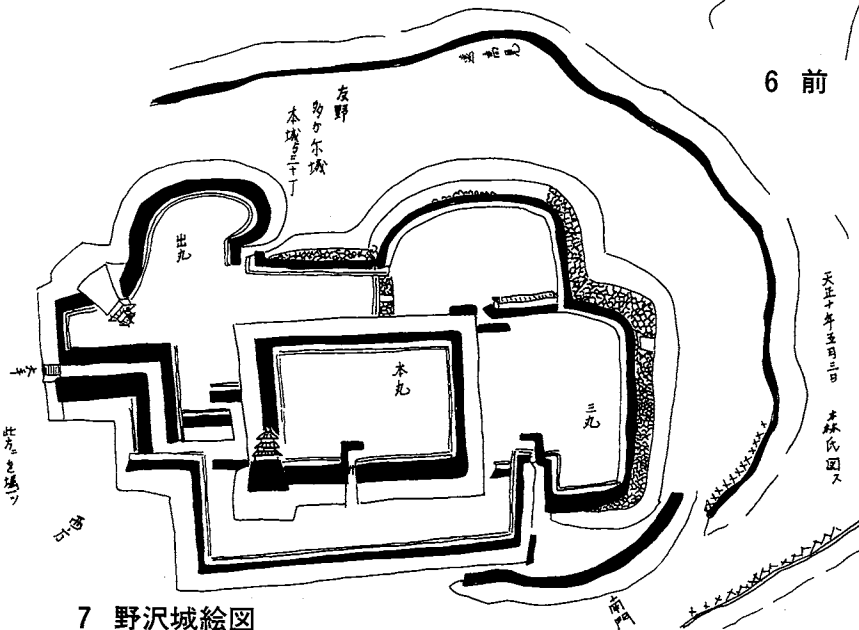
4 虚空蔵狼火台



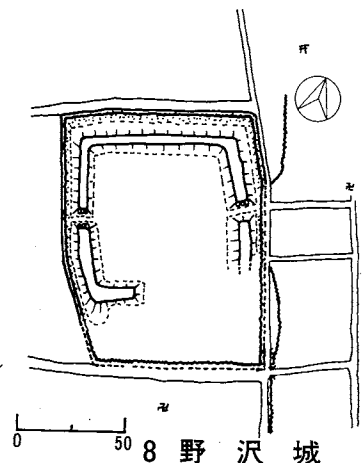
5 前山古城



6 前山城

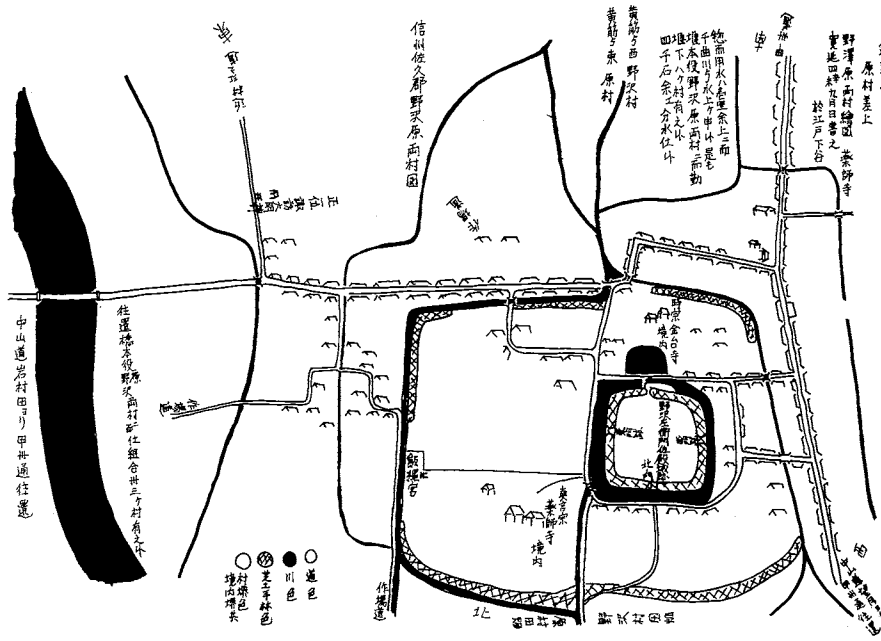


7 野沢城絵図

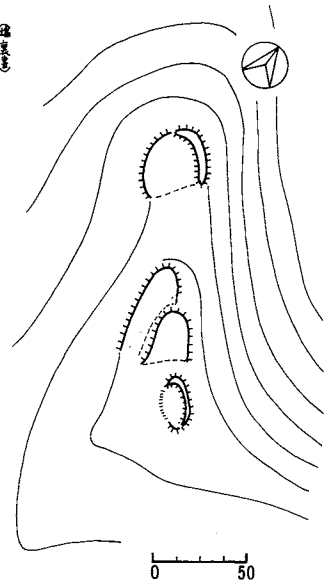


8 野沢城

略測図 8
(佐久市・南佐久郡)

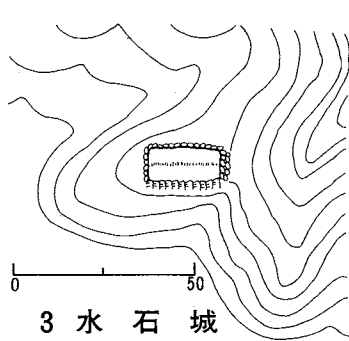


1 野沢城絵図

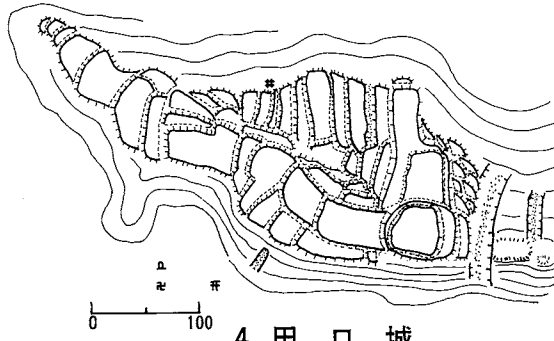


2 内山古城

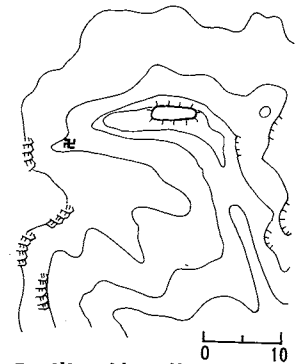
南佐久郡
白田町



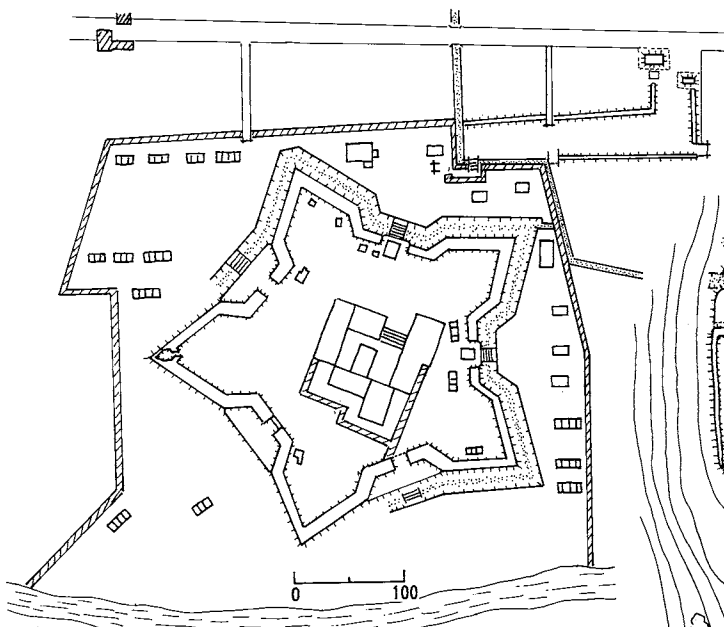
3 水石城



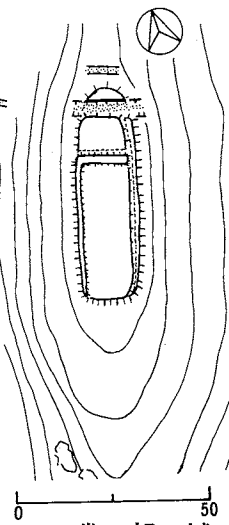
4 田口城



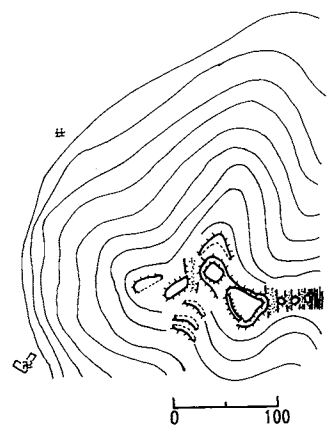
5 岩崎砦



6 龍岡城(近世)

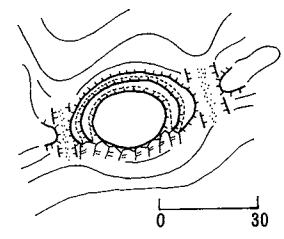


7 磯部城

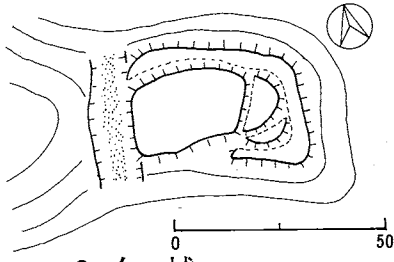


8 入沢城

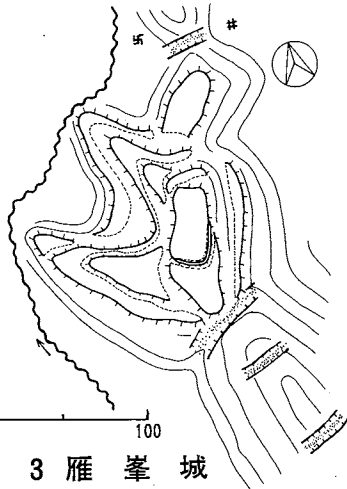
略測図 9
(南佐久郡)



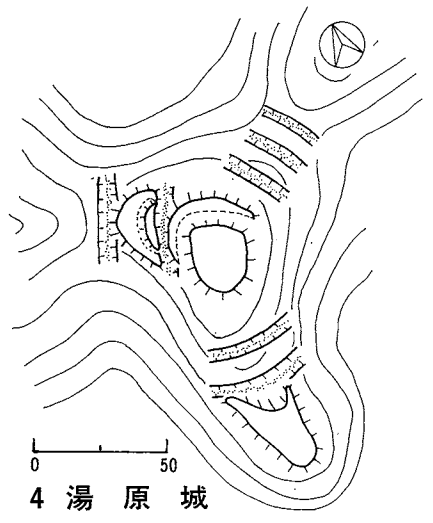
1 上小田切城



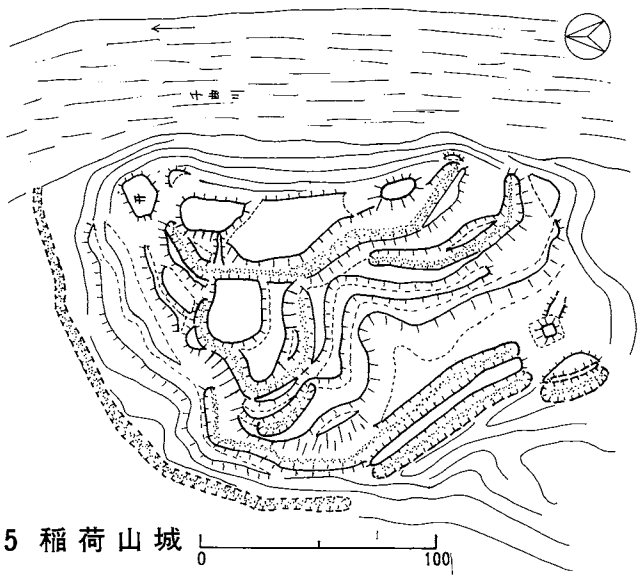
2 向城



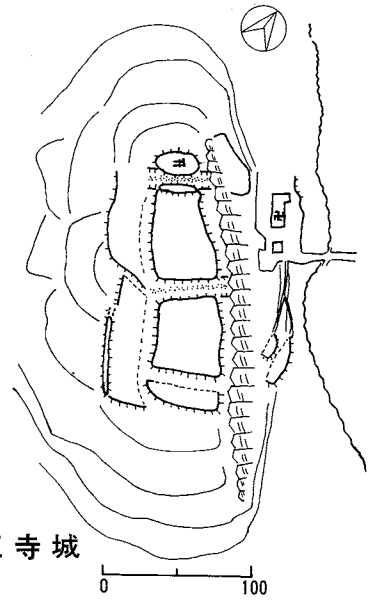
3 雁峯城



4 湯原城

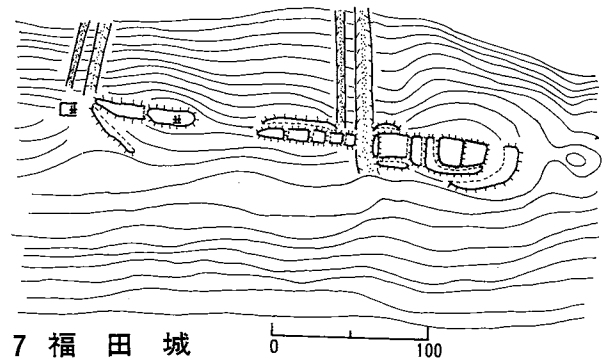


5 稻荷山城

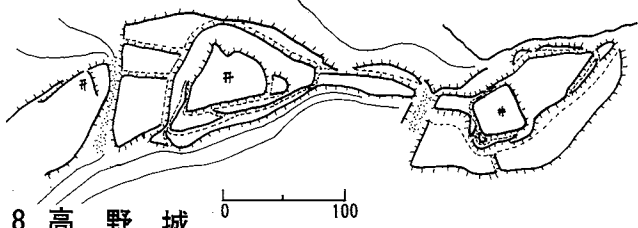


6 医王寺城

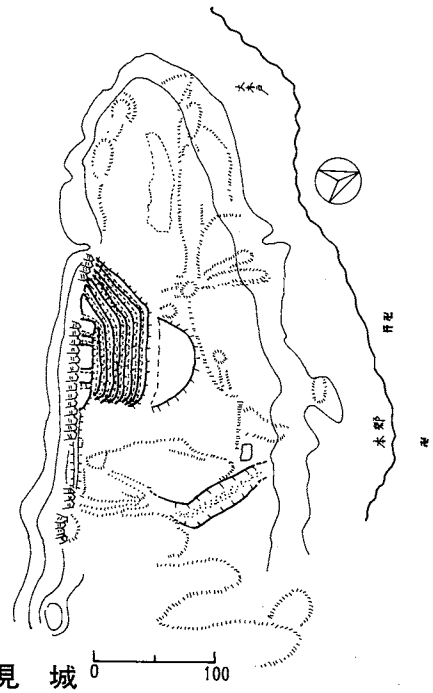
佐久町



7 福田城

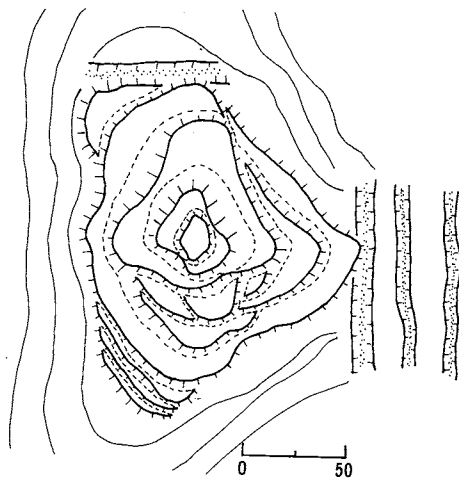


8 高野城

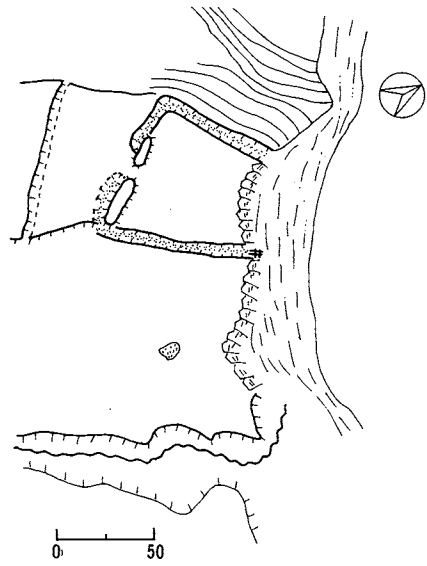


9 勝見城

略測図 10
(南佐久郡)

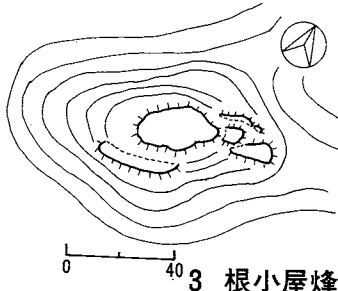


1 花岡烽火台

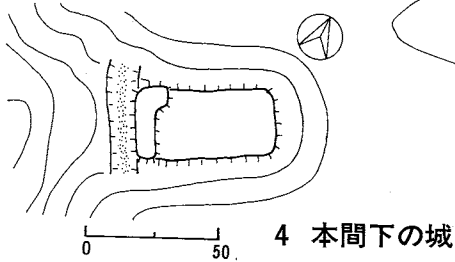


2 大涯城

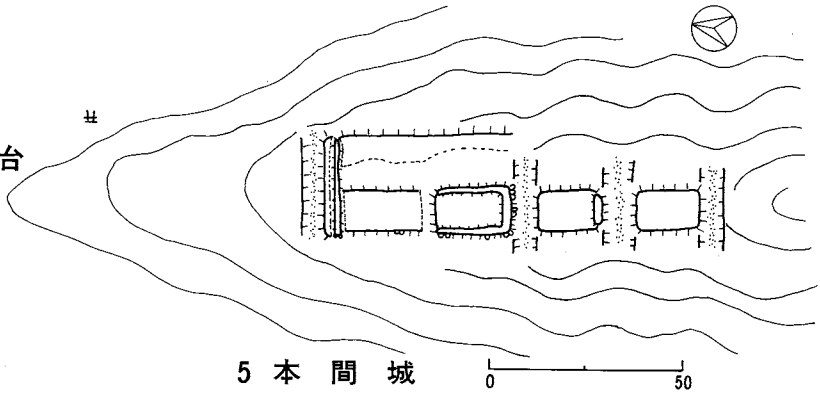
小海町



3 根小屋烽火台

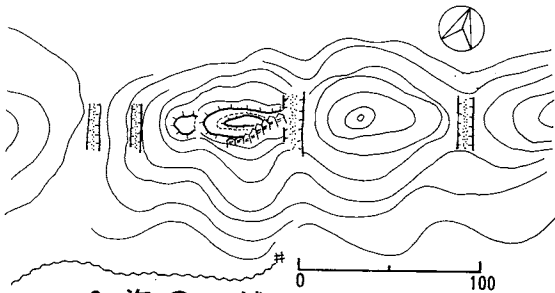


4 本間下の城

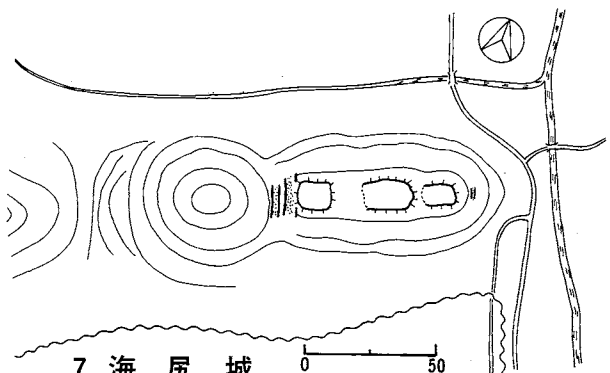


5 本間城

南牧村

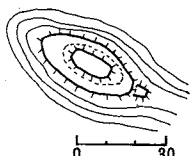


6 海の口城

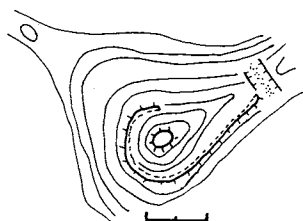


7 海尻城

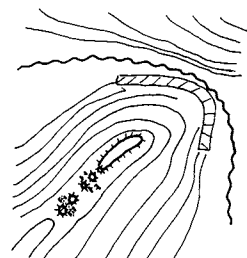
南相木村



8 見張城



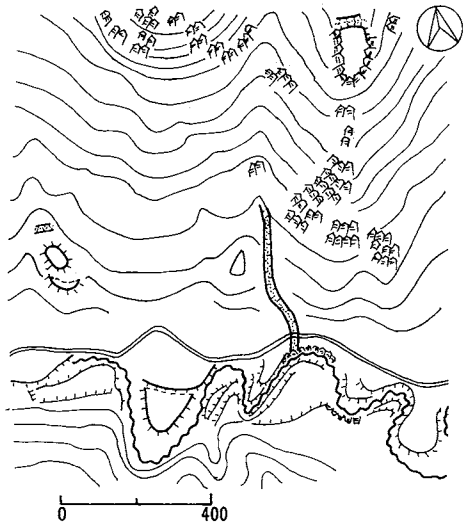
9 峰尾城



10 火燈城

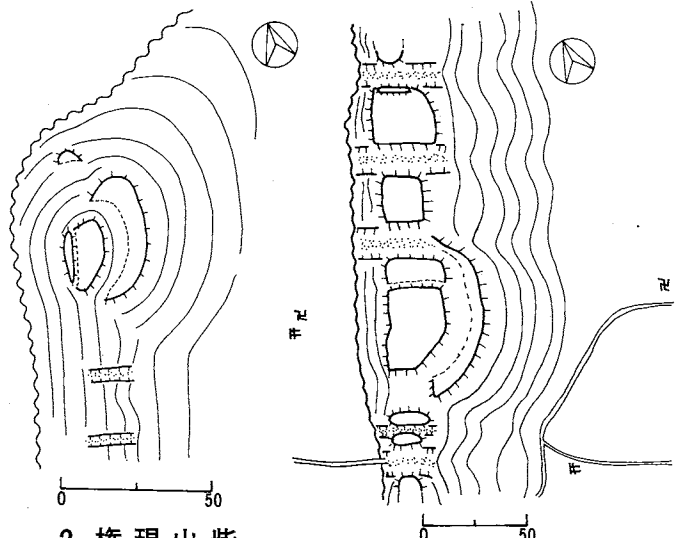
略測図 11
(南佐久郡)

北相木村

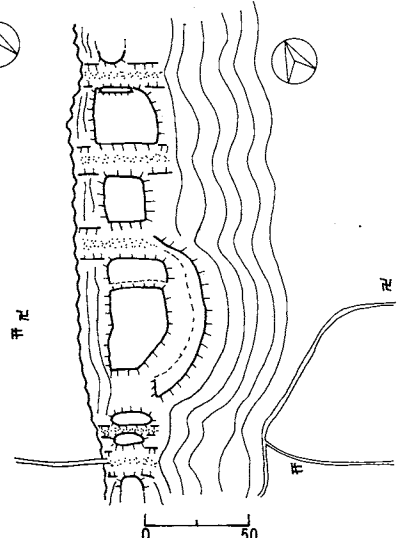


1 相木城

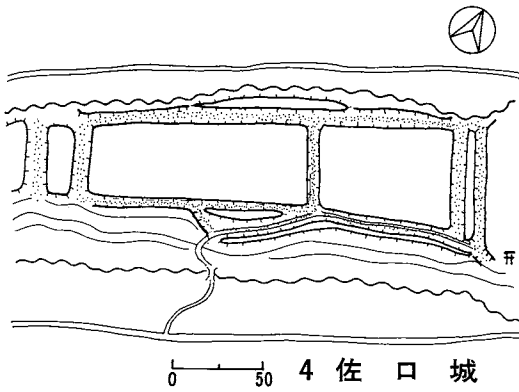
八千穂村



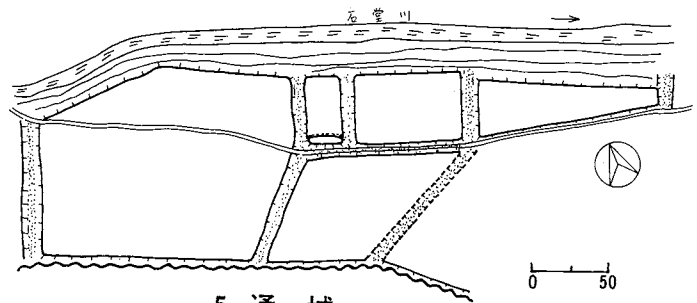
2 権現山砦



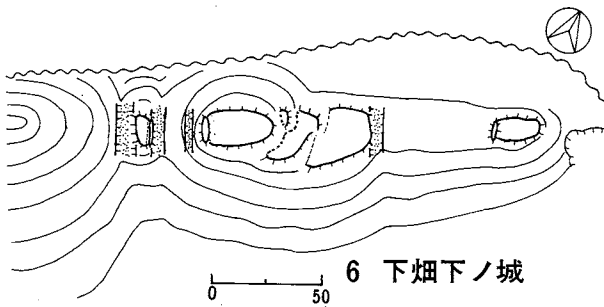
3 下畑城



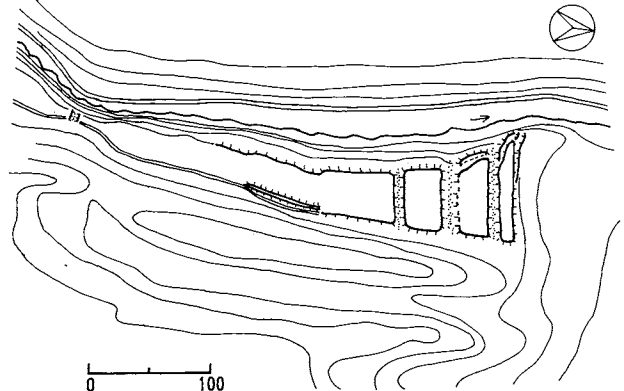
4 佐口城



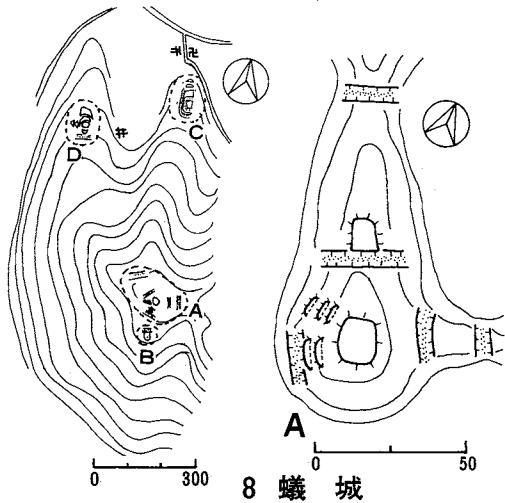
5 通城



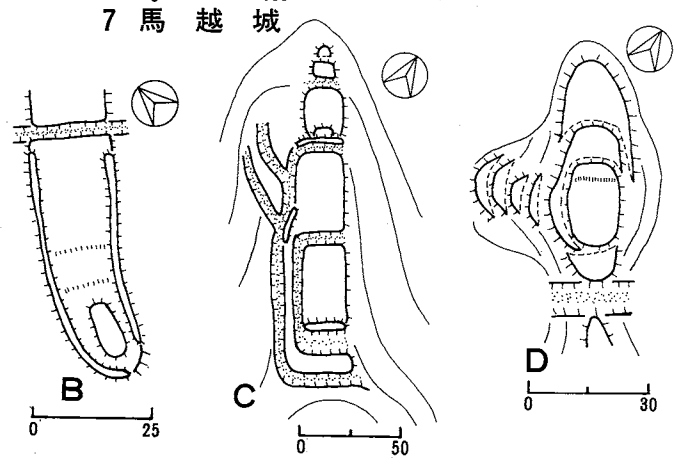
6 下畑下ノ城



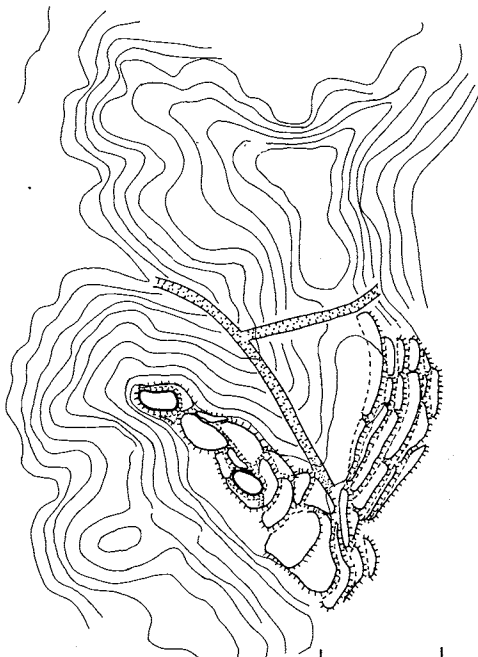
7 馬越城



8 蟻城



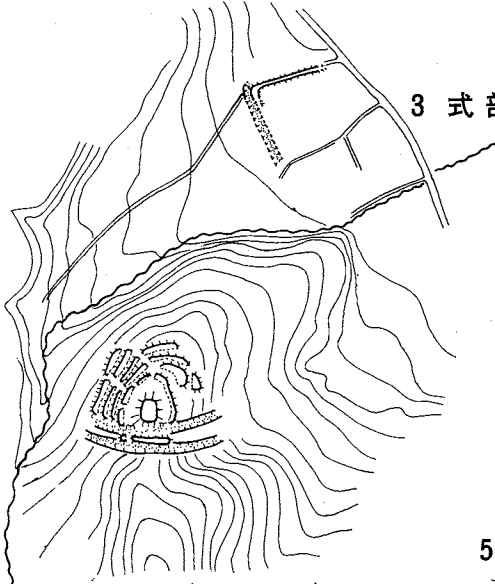
北佐久郡
望月町



1 細久保城

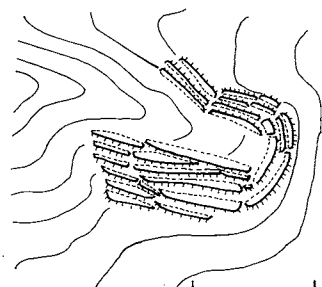


2 望月城

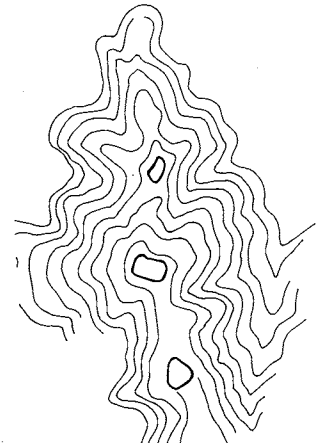


4 式部城

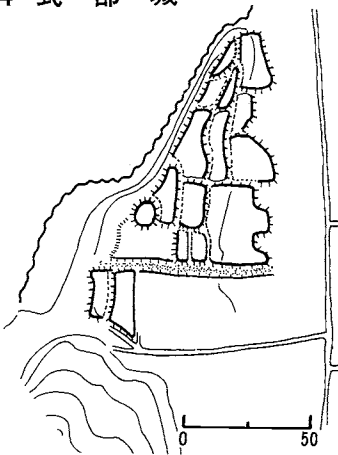
3 式部城館



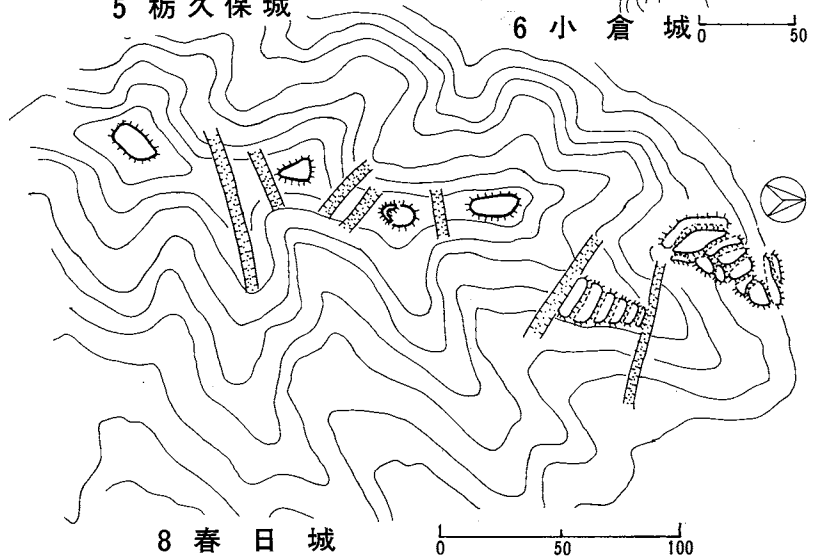
5 枳久保城



6 小倉城

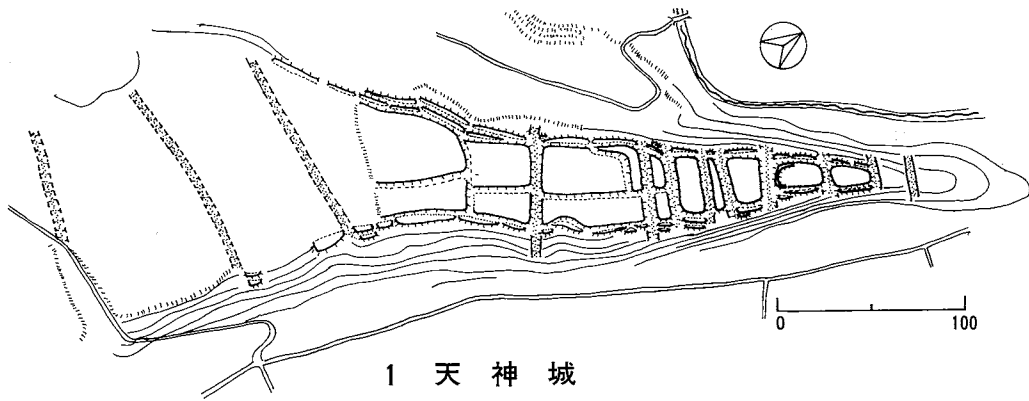


7 布施城



8 春日城

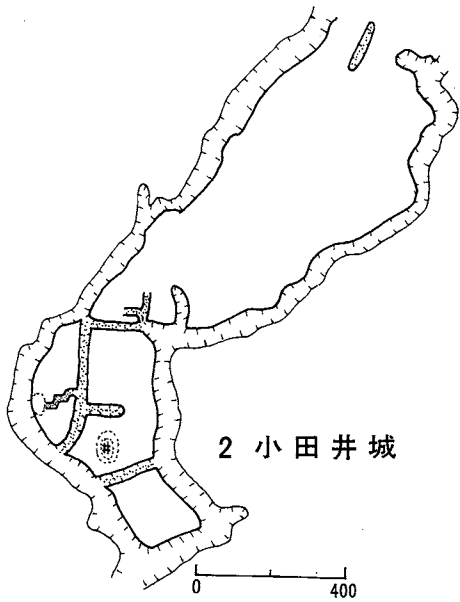
略測図 13
 (北佐久郡・上田市)



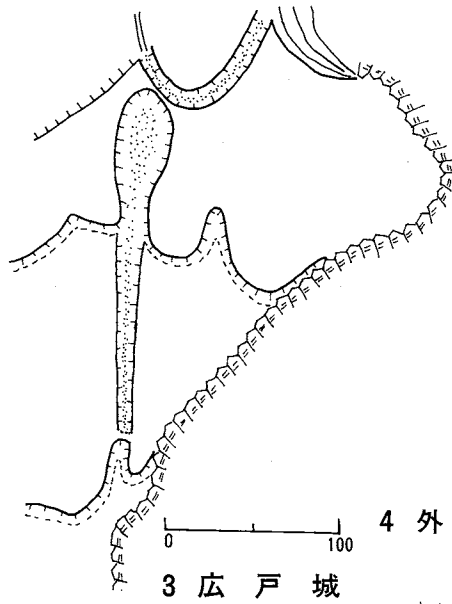
1 天神城

北御牧村

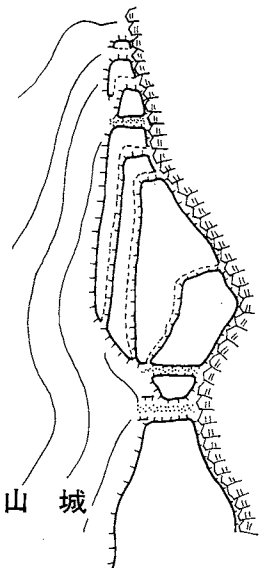
御代田町



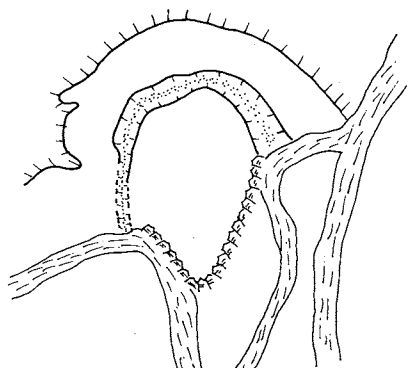
2 小田井城



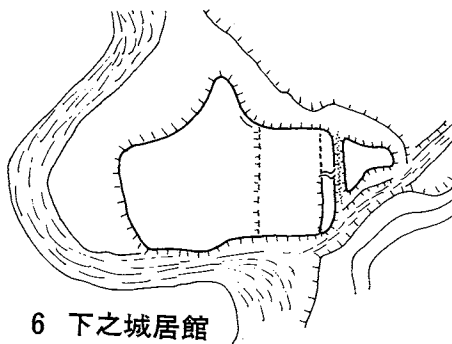
3 江戸城



4 外山城

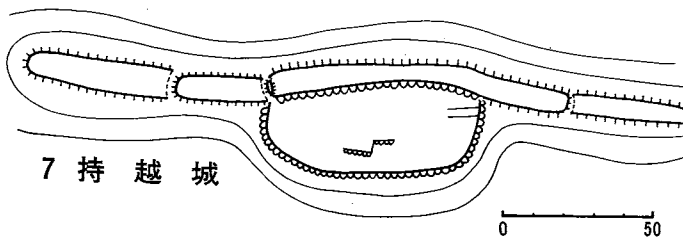


5 机の城



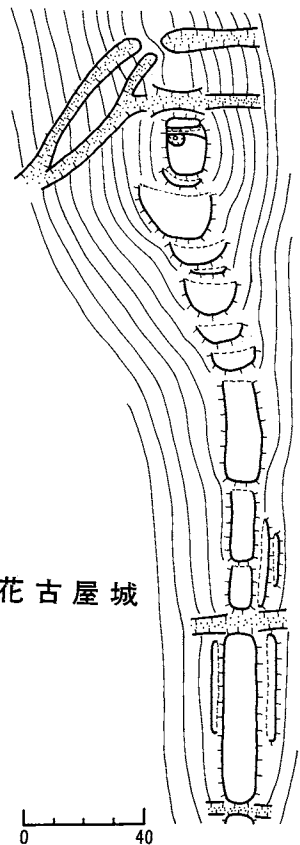
6 下之城居館

上田市



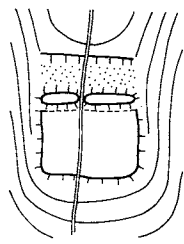
7 持越城

8 花古屋城 (Hanagaya Castle)

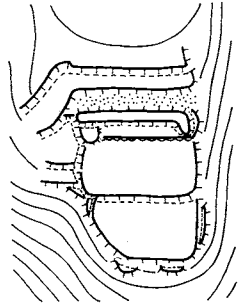


0 40

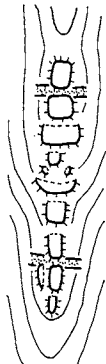
略測図 14
(上田市)



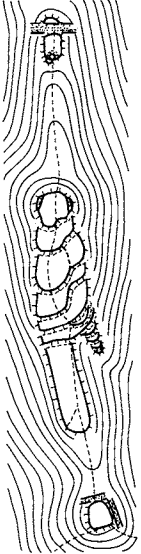
1 牛伏城



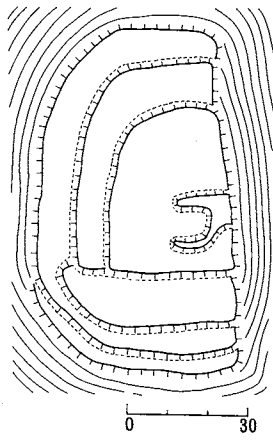
2 北林城



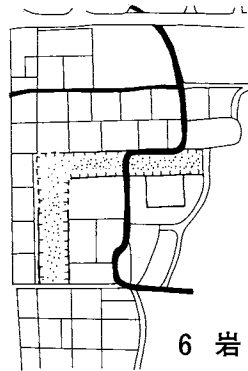
3 荒城



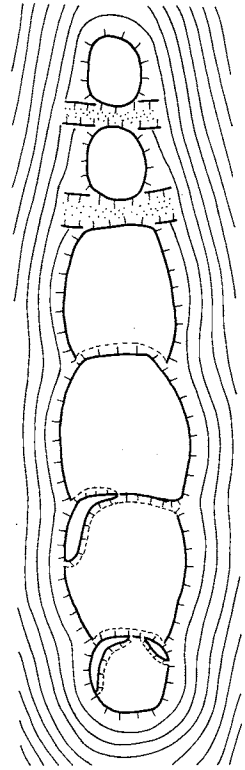
4 戸石城



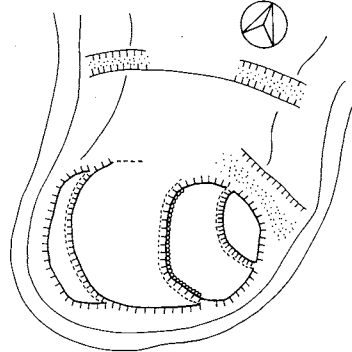
5 伊勢崎城



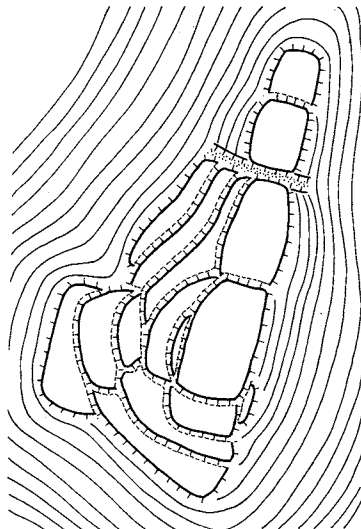
6 岩門城



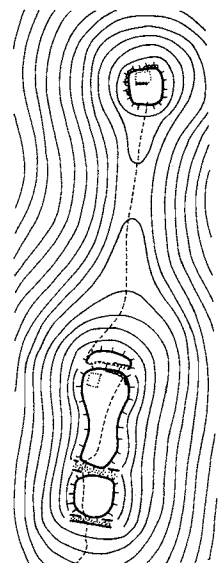
7 飯縄城



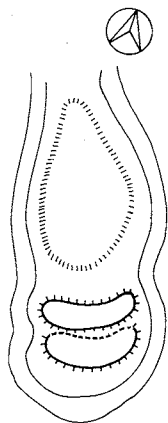
8 染屋城



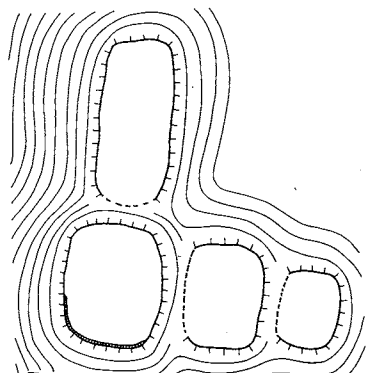
9 矢沢城



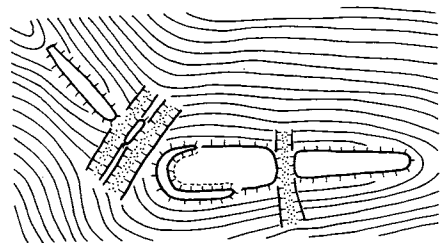
10 須々貴城



11 馬伏城

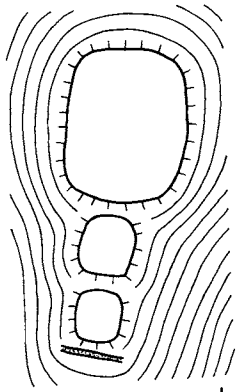


12 小牧城

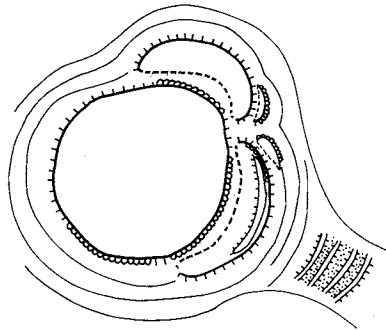



13 燕城

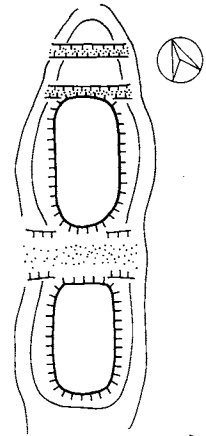
略測図 15
(上田市)



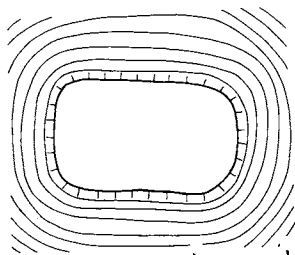

1 小牧城



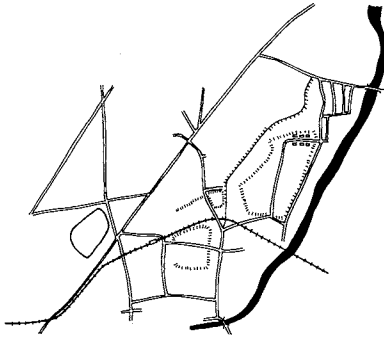

2 女神山城



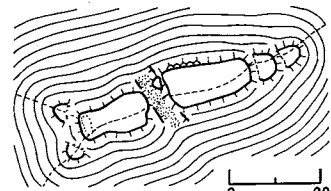
3 跡部城



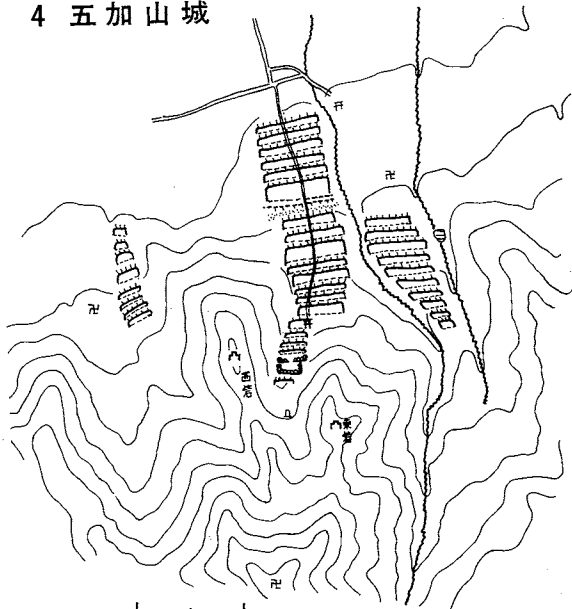

4 五加山城



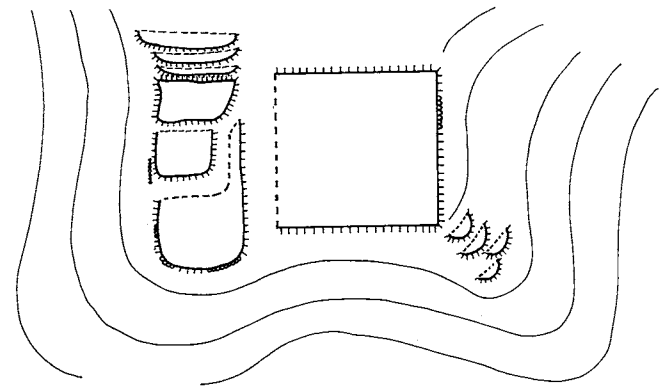
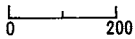
5 塩田館



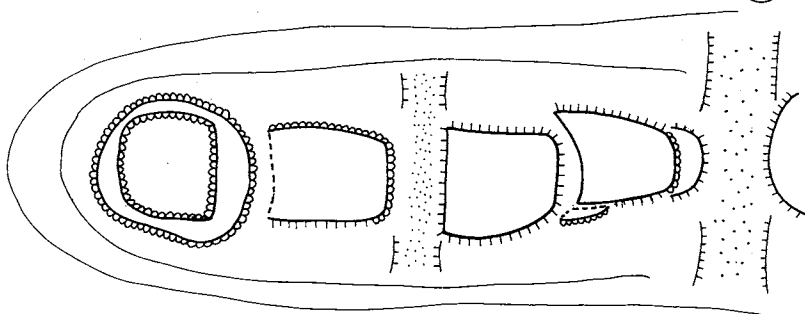

6 吉沢城



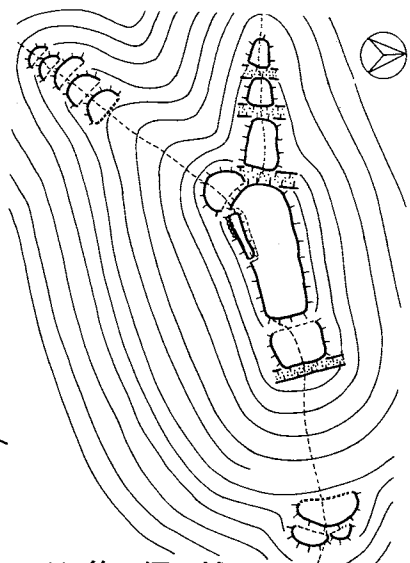

7 塩田城




8 浦野城



9 和合城

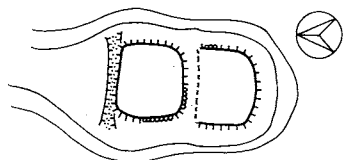


10 笹洞城

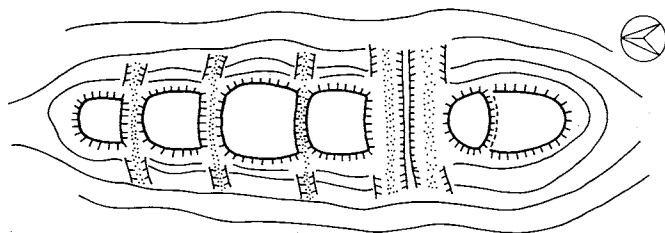


略測図 16

(上田市・更埴市・小県郡)

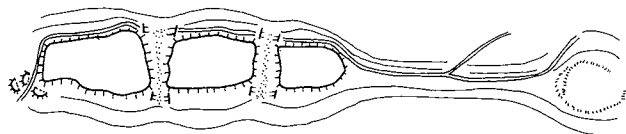


1 小泉下の城 0 10

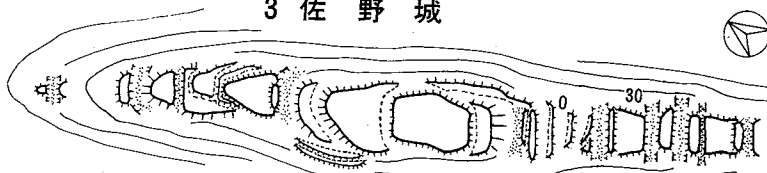


2 小泉上の城 0 20

更埴市



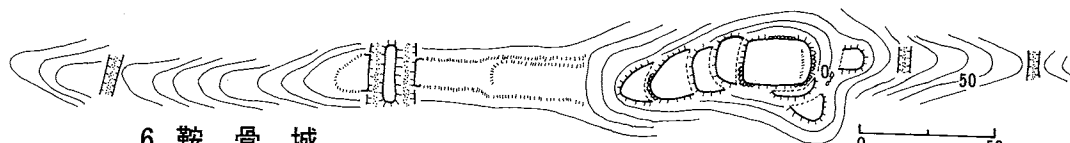
3 佐野城



4 竜王城

5 屋代城

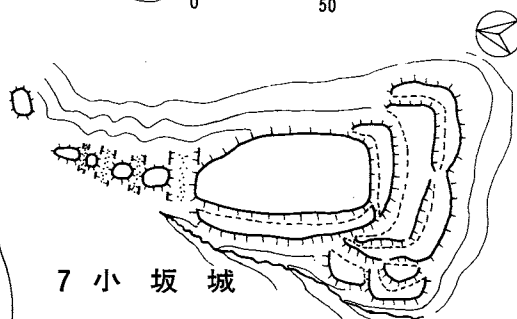
0 30



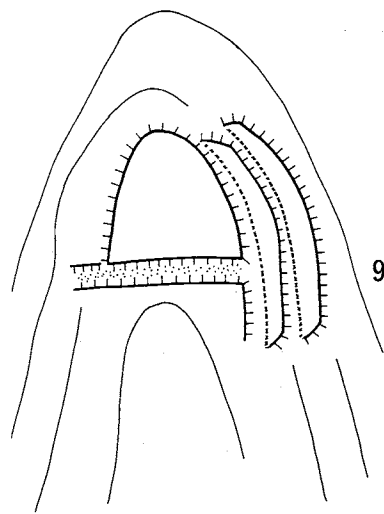
6 鞍骨城

0 50

小県郡
丸子町

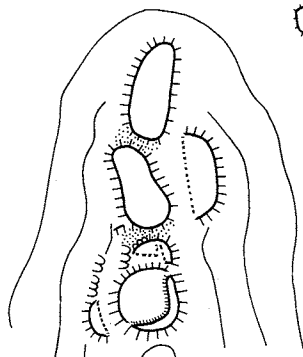


7 小坂城



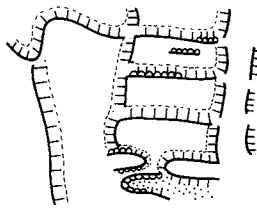
8 陣場城

0 50

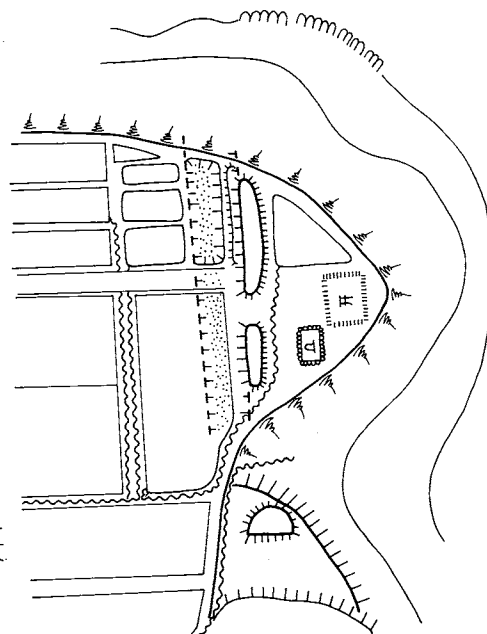


9 三日城

0 20

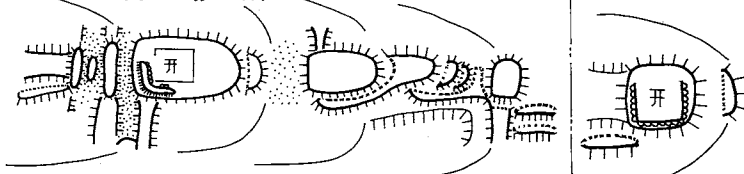


9' 三日城大手 0 3



11 芝宮砦

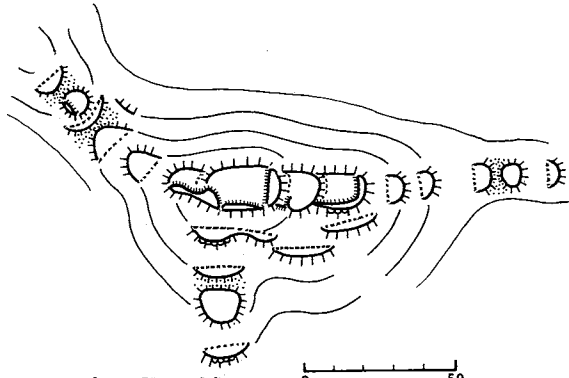
0 50



10 尾野山城

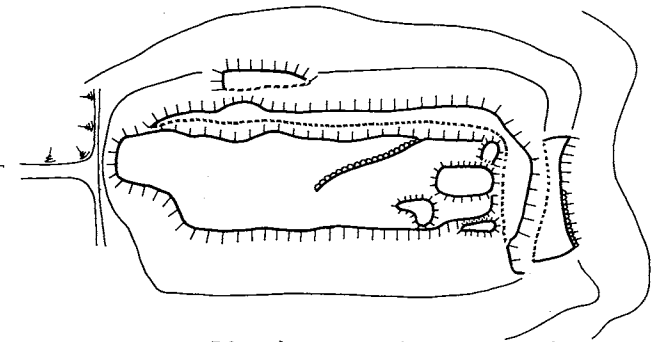
0 30

略測図 17
(小県郡)



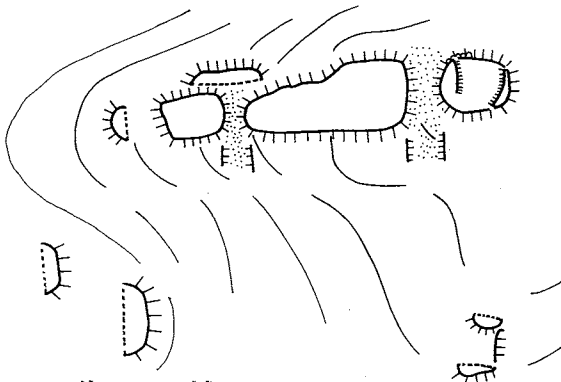
1 鳥羽城

0 50



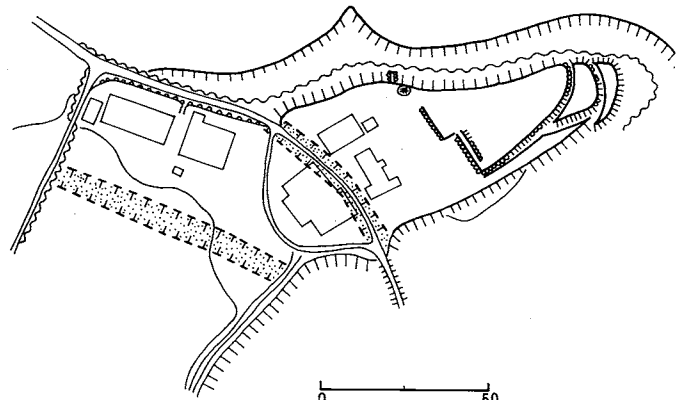
2 孫台

0 50



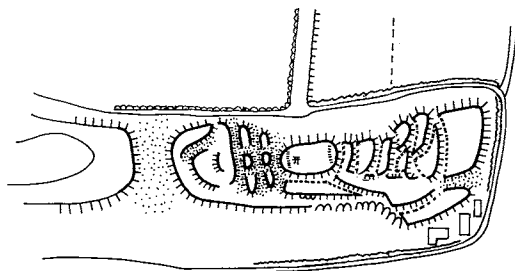
3 依田城

0 30



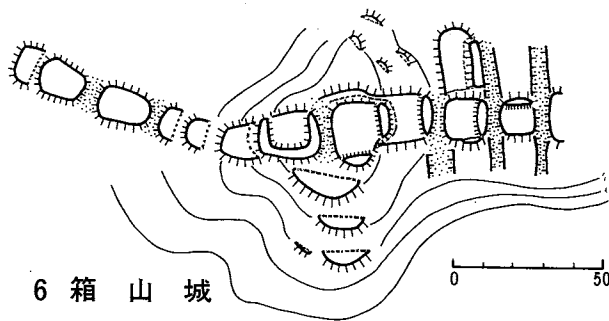
4 中城

0 50



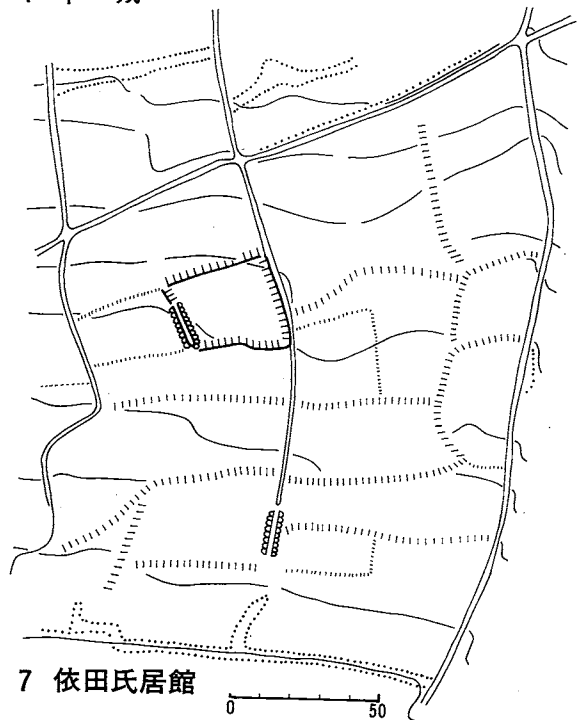
5 茂沢城

0 100



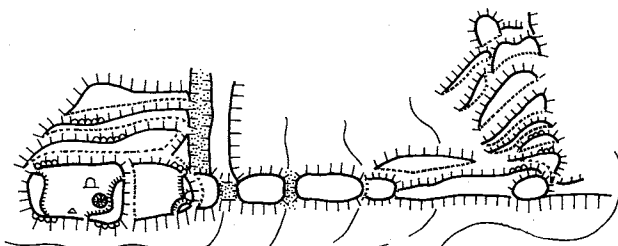
6 箱山城

0 50



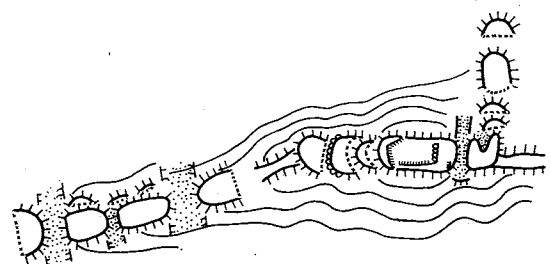
7 依田氏居館

0 50



8 丸子城

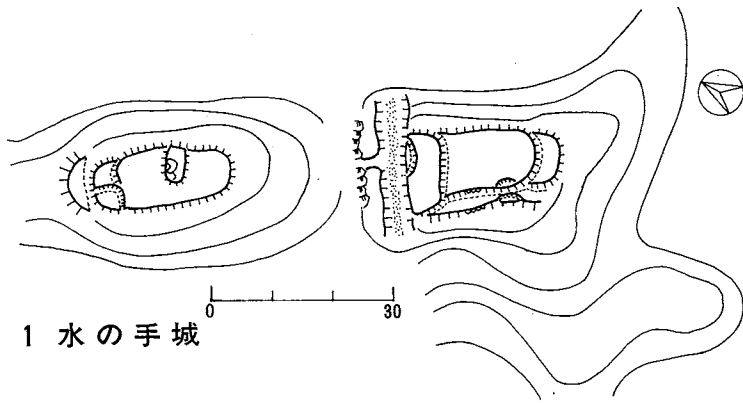
0 50



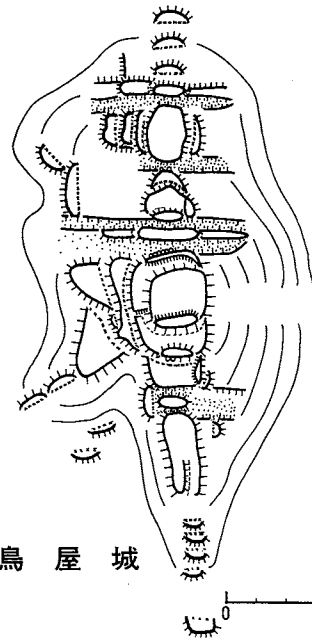
9 根場城

0 50

略測図 18
(小県郡)

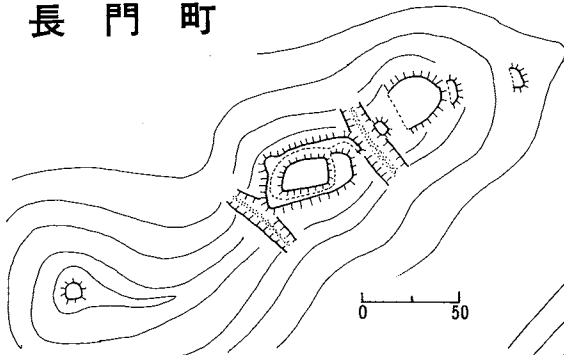


1 水の手城

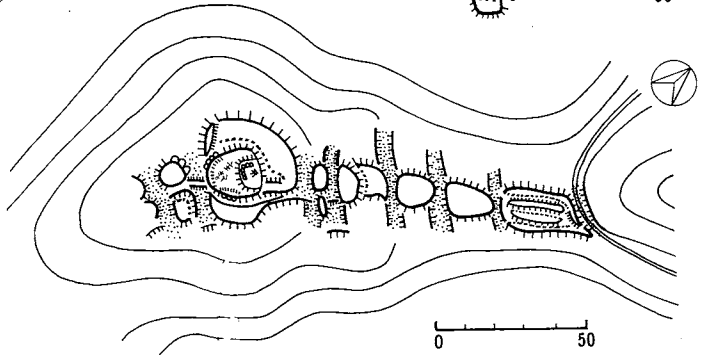


2 鳥屋城

長門町

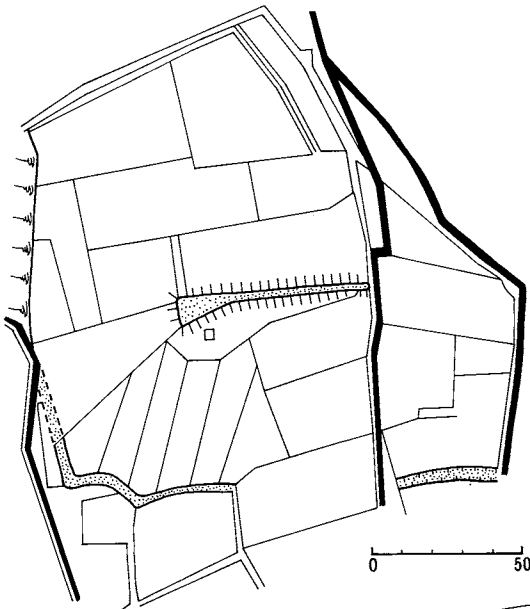


3 御岳山城

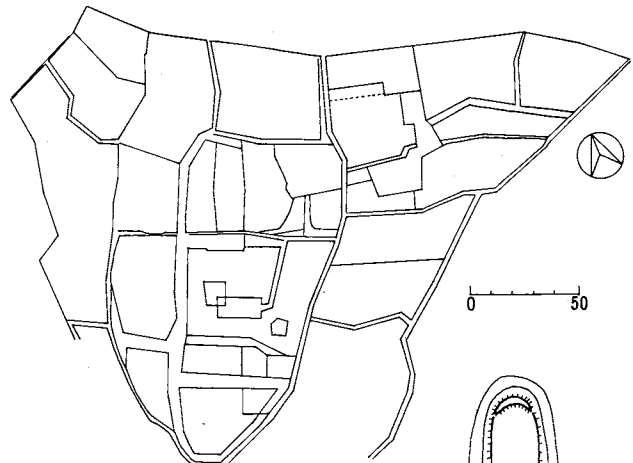


4 長窪城

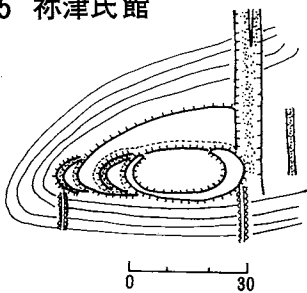
東部町



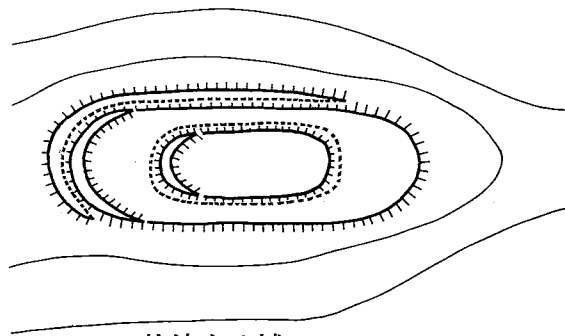
5 柵津氏館



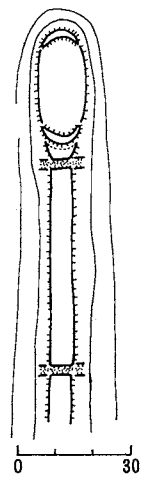
6 別府城



7 矢立城

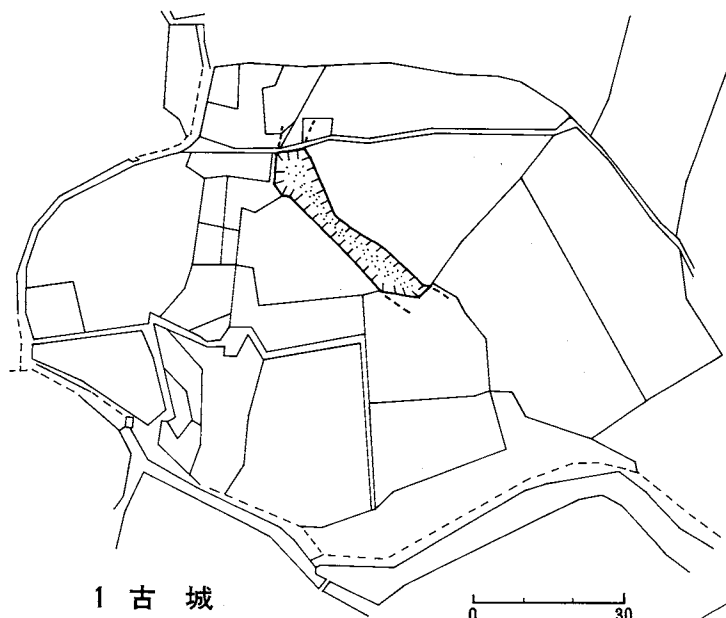


8 柵津上の城



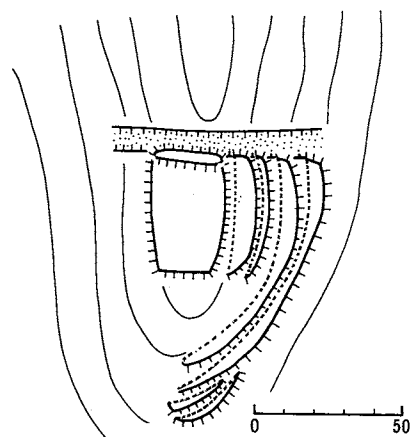
9 鷲尾城

略測図 19
(小県郡)



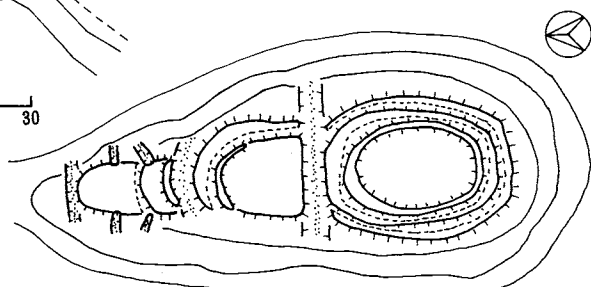
1 古城

0 30



2 柵津支城

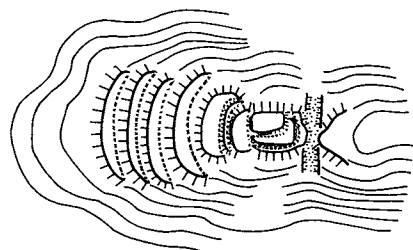
0 50



3 柵津下の城

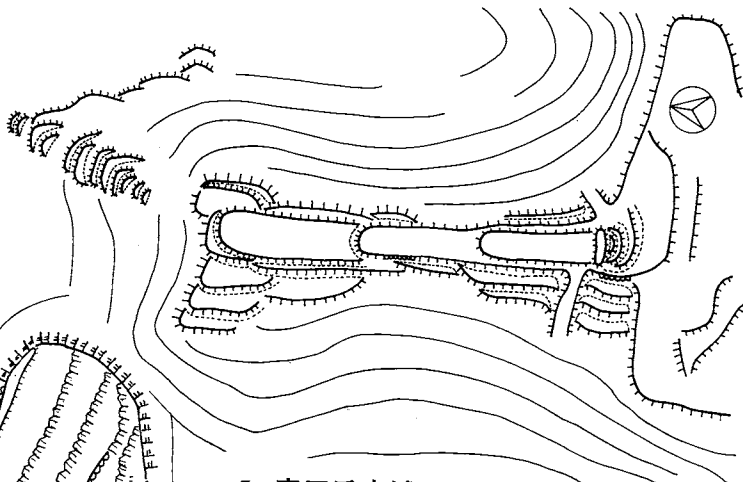
0 50

真田町



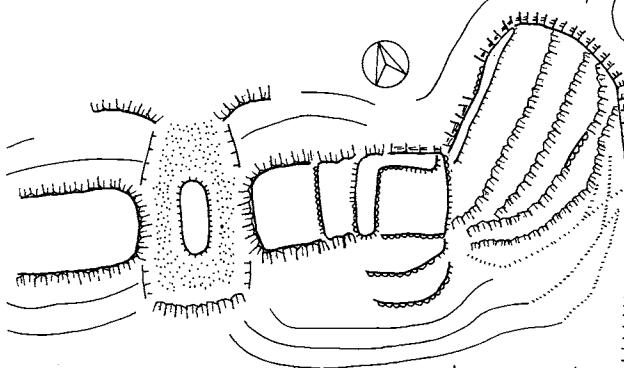
4 天白城

0 50



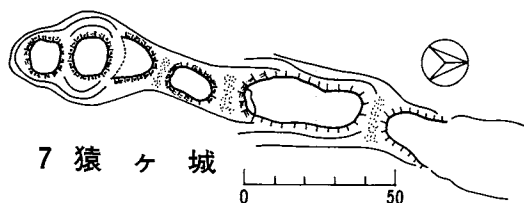
5 真田氏本城

0 50



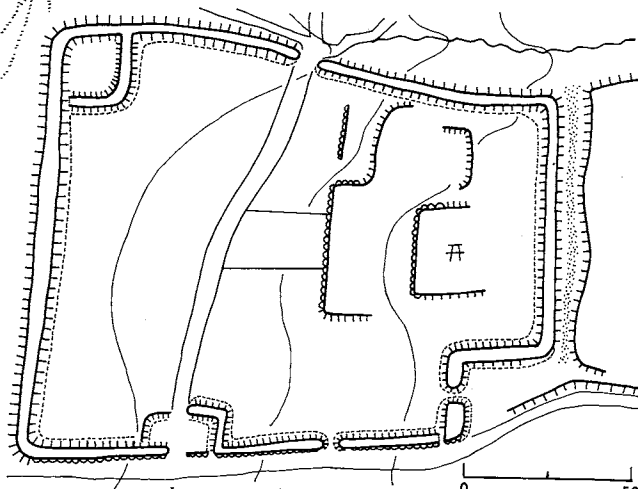
6 根古屋城

0 20



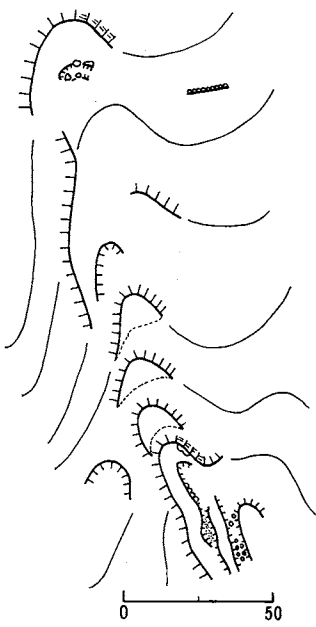
7 猿ヶ城

0 50

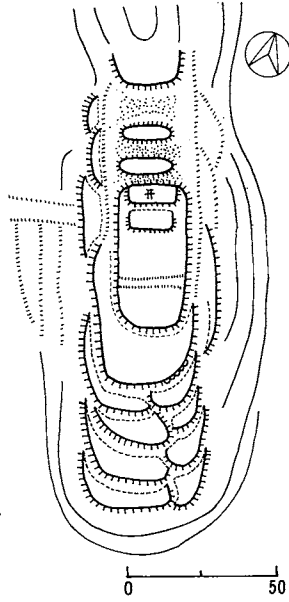


8 真田氏居館

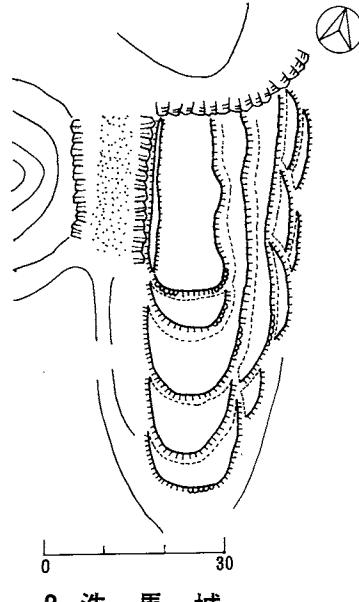
0 50



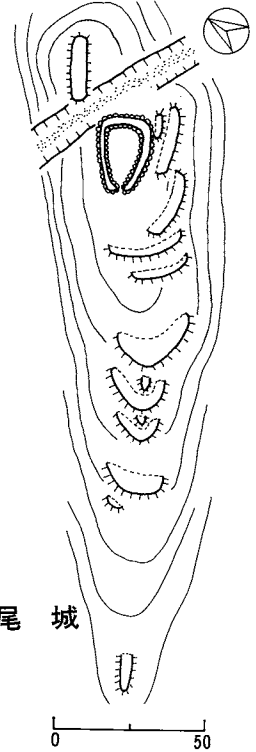
1 弥六城



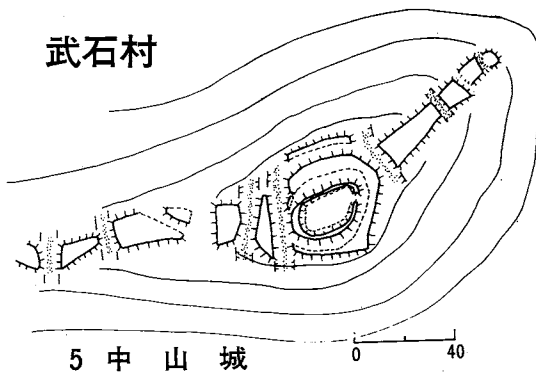
2 横尾城



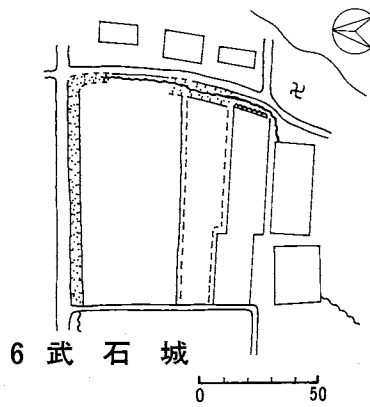
3 洗馬城



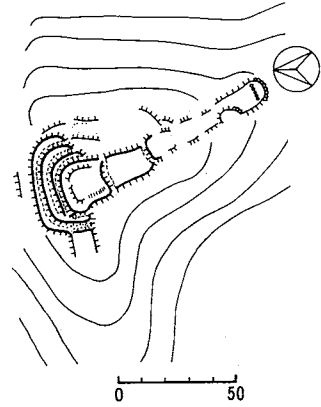
4 松尾城



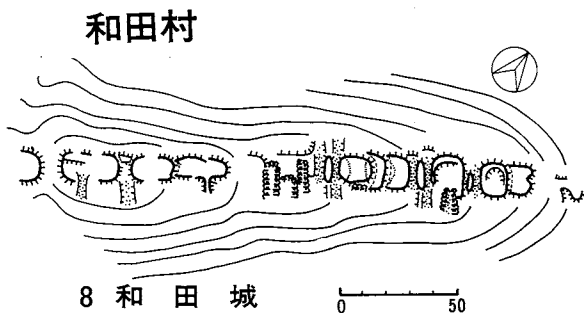
5 中山城



6 武石城



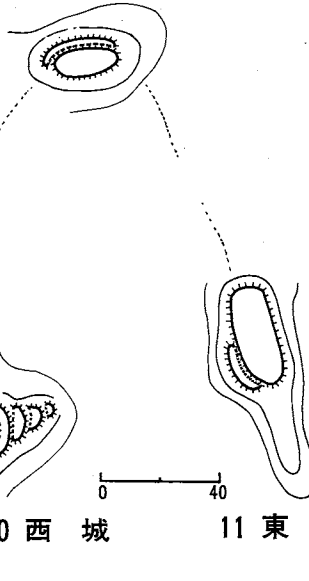
7 小山城



8 和田城

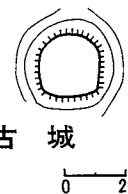
青木村

9 子檀嶺城 (Shodanryu Castle)

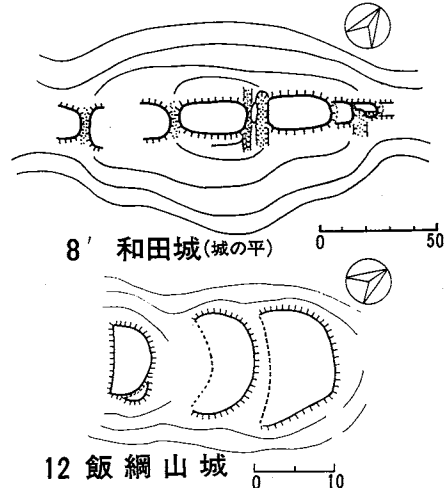


10 西城

11 東城



13 古城

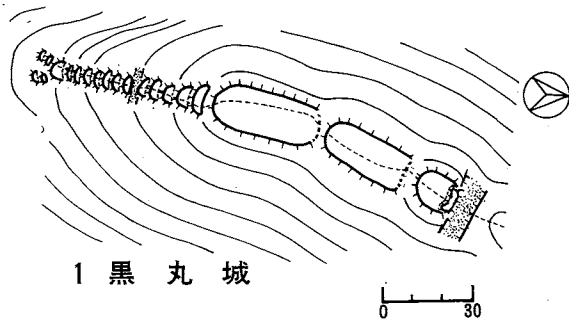


8' 和田城(城の平)

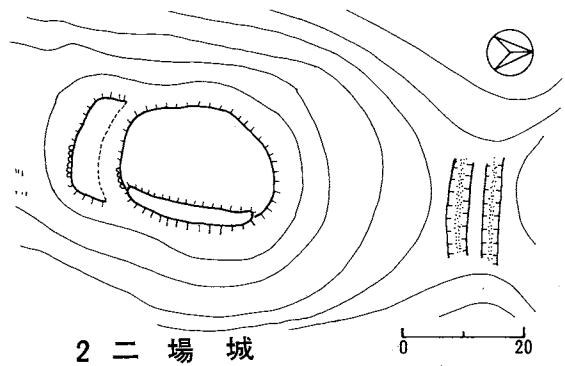
12 飯綱山城 (Iinagashi Castle)

14 平城 (Heihei Castle)

略測図 21
(小県郡、埴科郡)

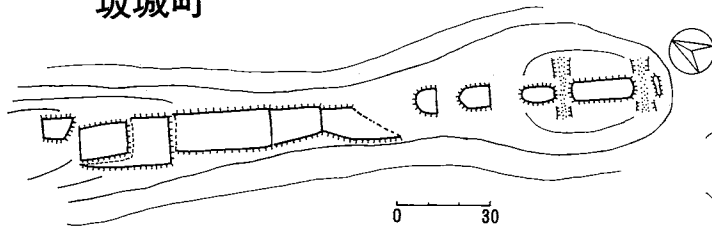


1 黒丸城

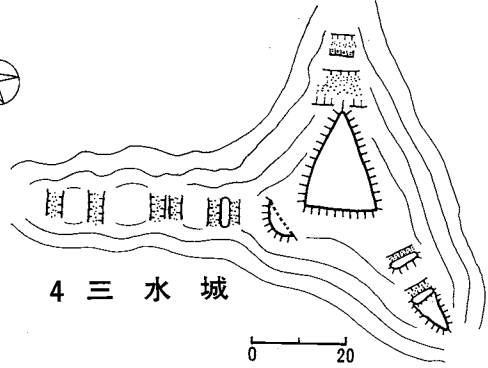


2 二場城

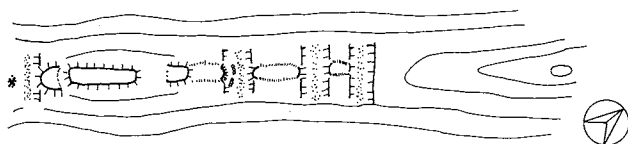
埴科郡
坂城町



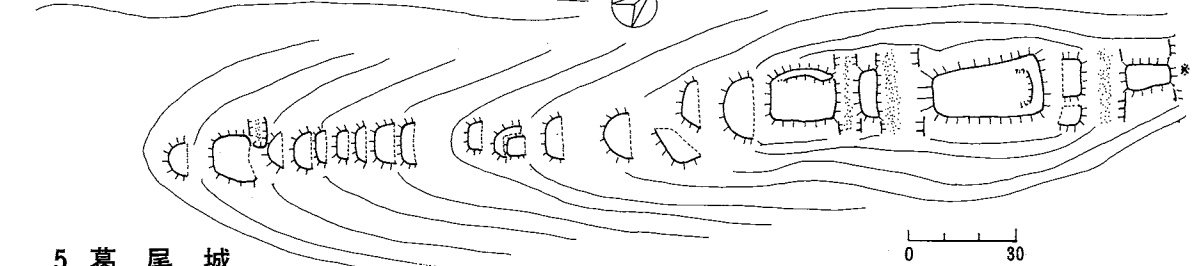
3 姫城



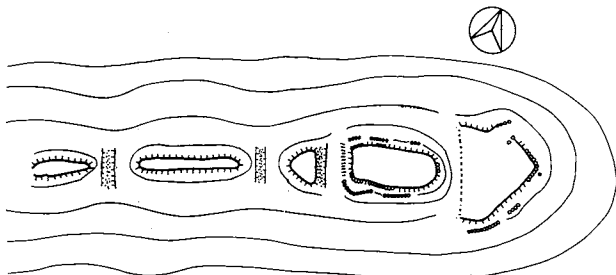
4 三水城



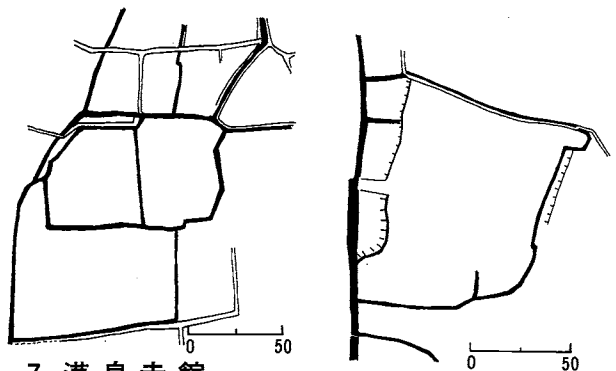
5 葛尾城



6 狐落城

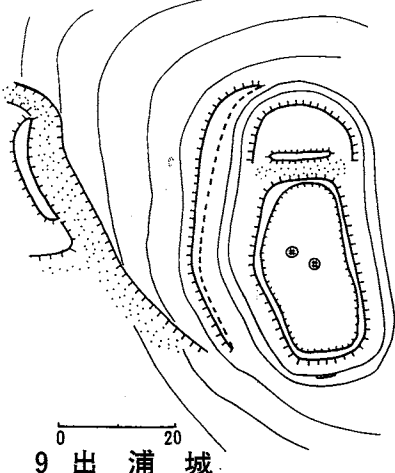


7 満泉寺館

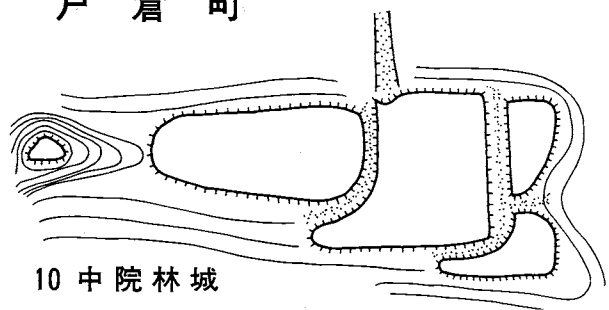


8 観音坂城

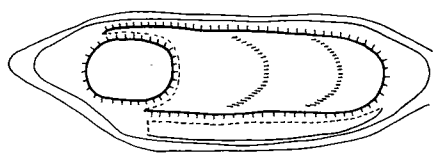
戸倉町



9 出浦城



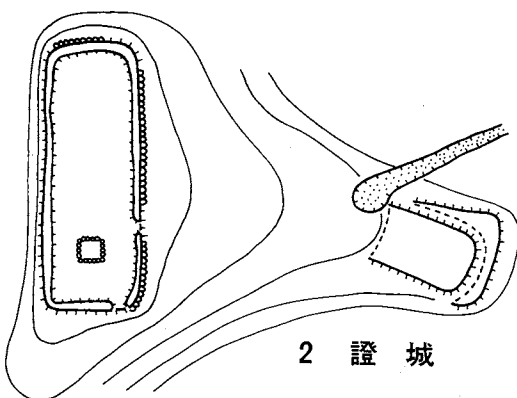
10 中院林城



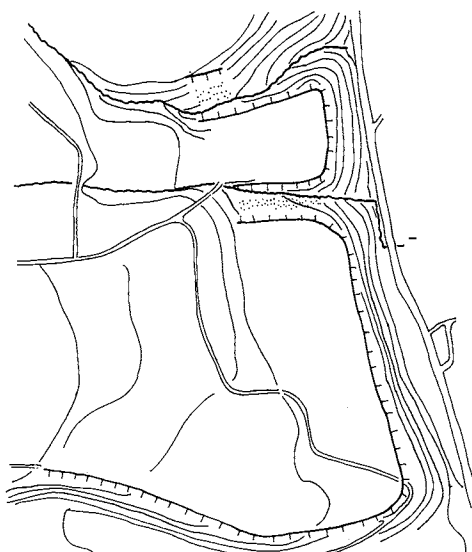
1 若宮入山城
(上山田町)

2 南信地区

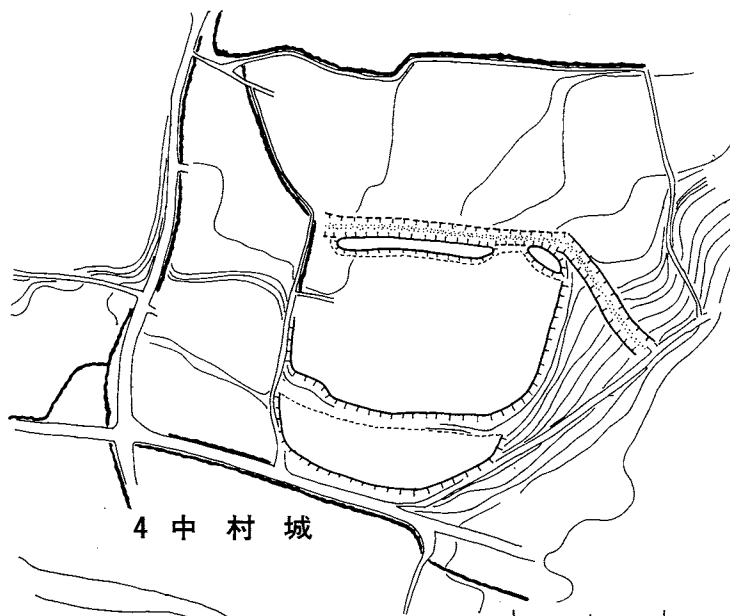
伊那市



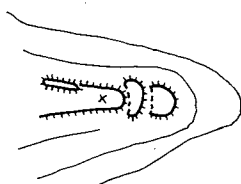
2 證城



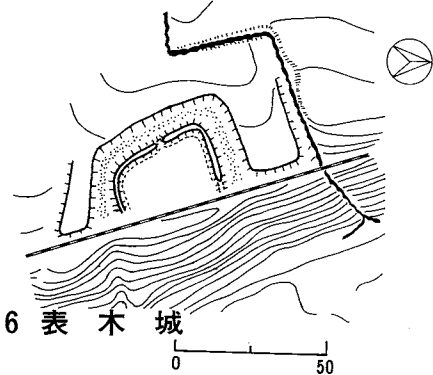
3 恩徳寺城



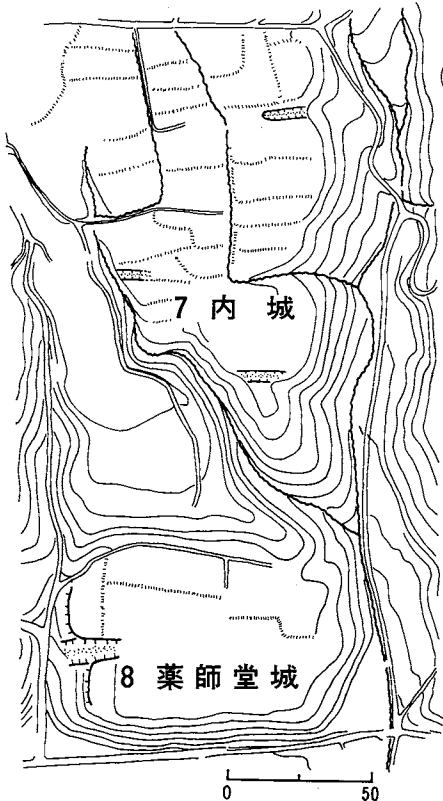
4 中村城



5 物見ヤ城



6 表木城

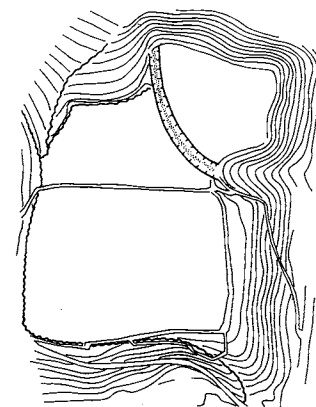


7 内城

8 薬師堂城

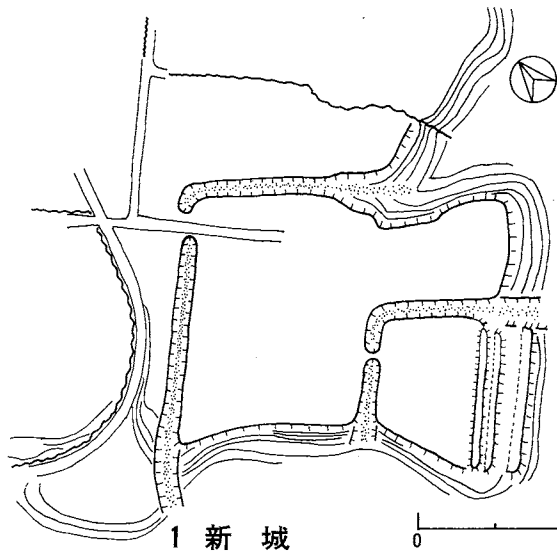


9 丸山城



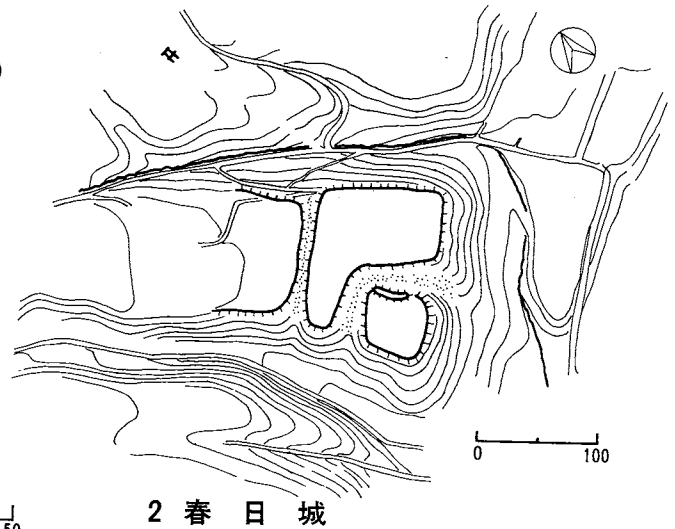
10 フブキ垣外城

略測図 23
(伊那市)



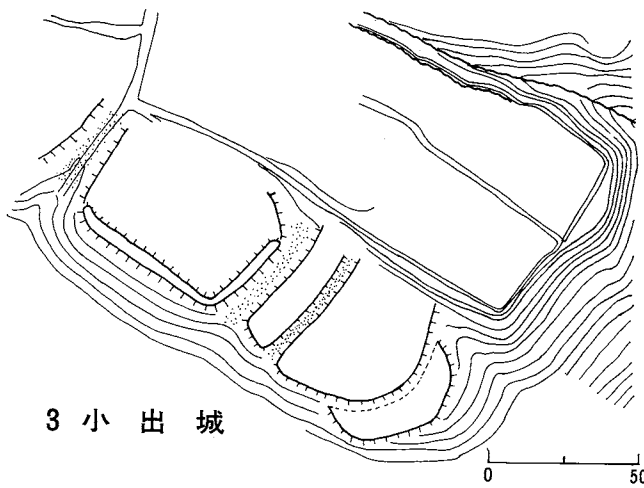
1 新城

0 50



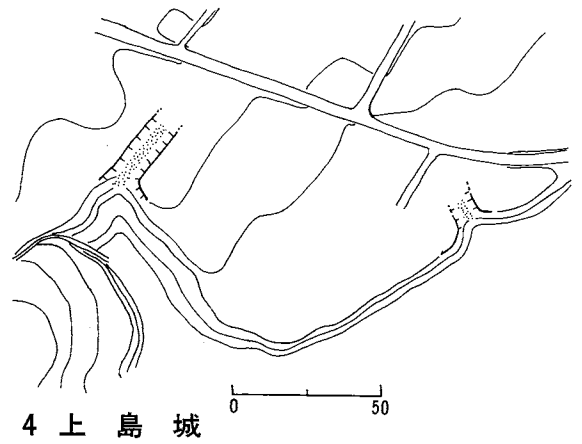
2 春日城

0 100



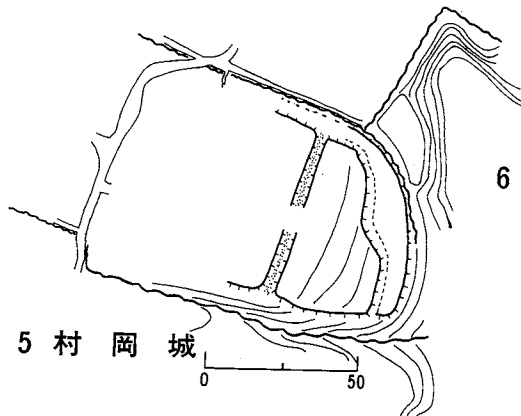
3 小出城

0 50



4 上島城

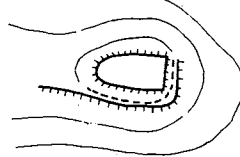
0 50



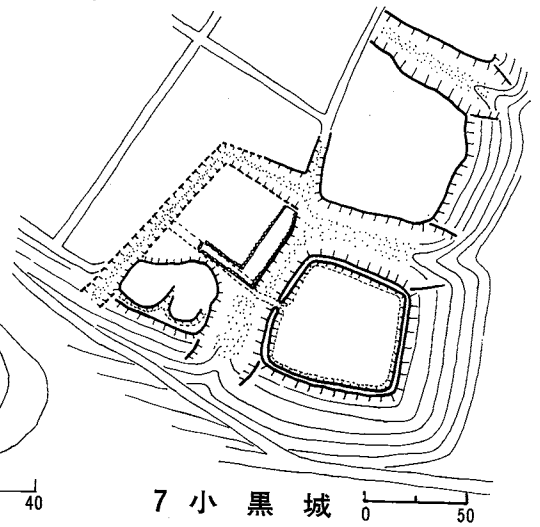
5 村岡城

0 50

6 義信の城 (Yoshinobu's Castle)

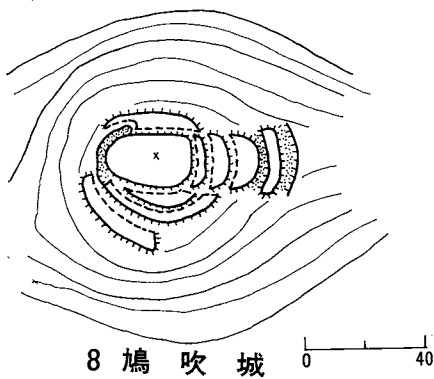


0 40



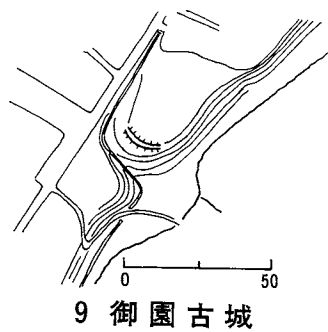
7 小黒城

0 50



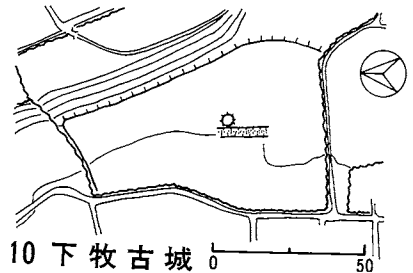
8 鳩吹城

0 40



9 御園古城

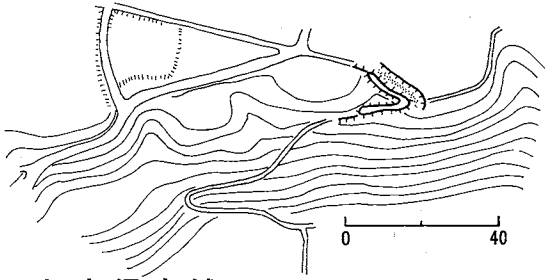
0 50



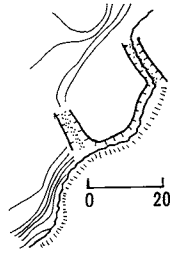
10 下牧古城

0 50

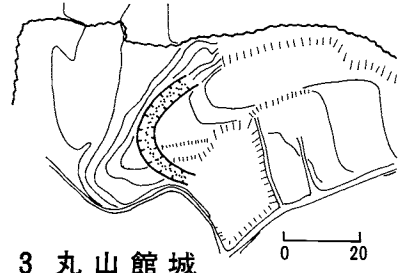
略測図 24
(伊那市)



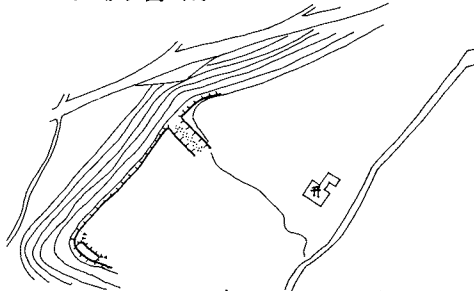
1 小沢古城



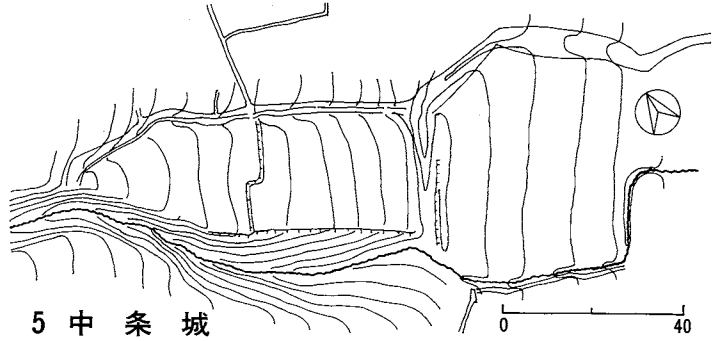
2 野口館城



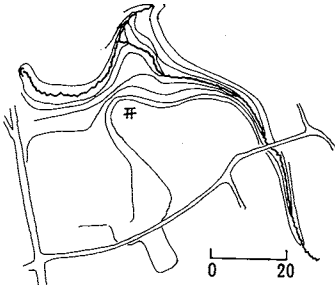
3 丸山館城



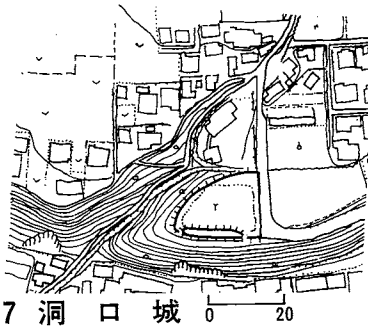
4 古町古城



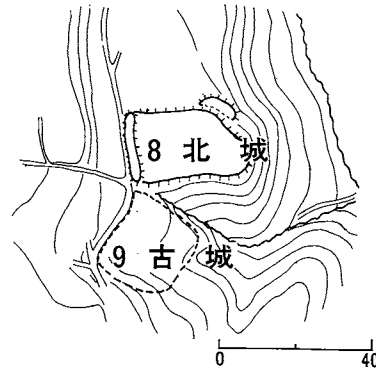
5 中条城



6 登内の城

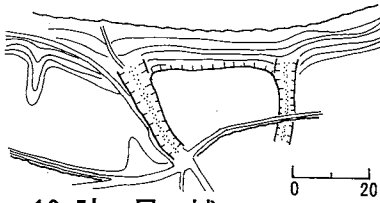


7 洞口城

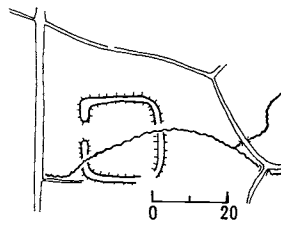


8 北城

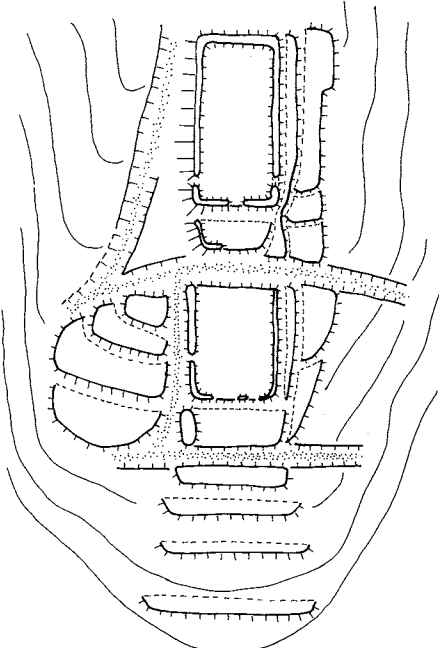
9 古城



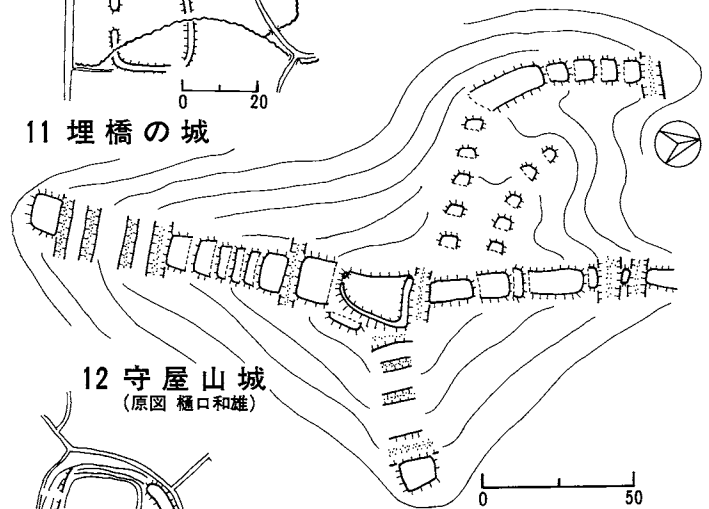
10 叶尾城



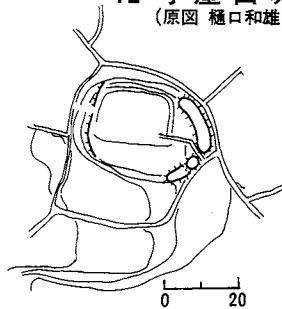
11 埋橋の城



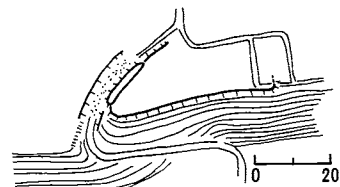
13 蟻塚城
(原図 樋口和雄)



12 守屋山城
(原図 樋口和雄)

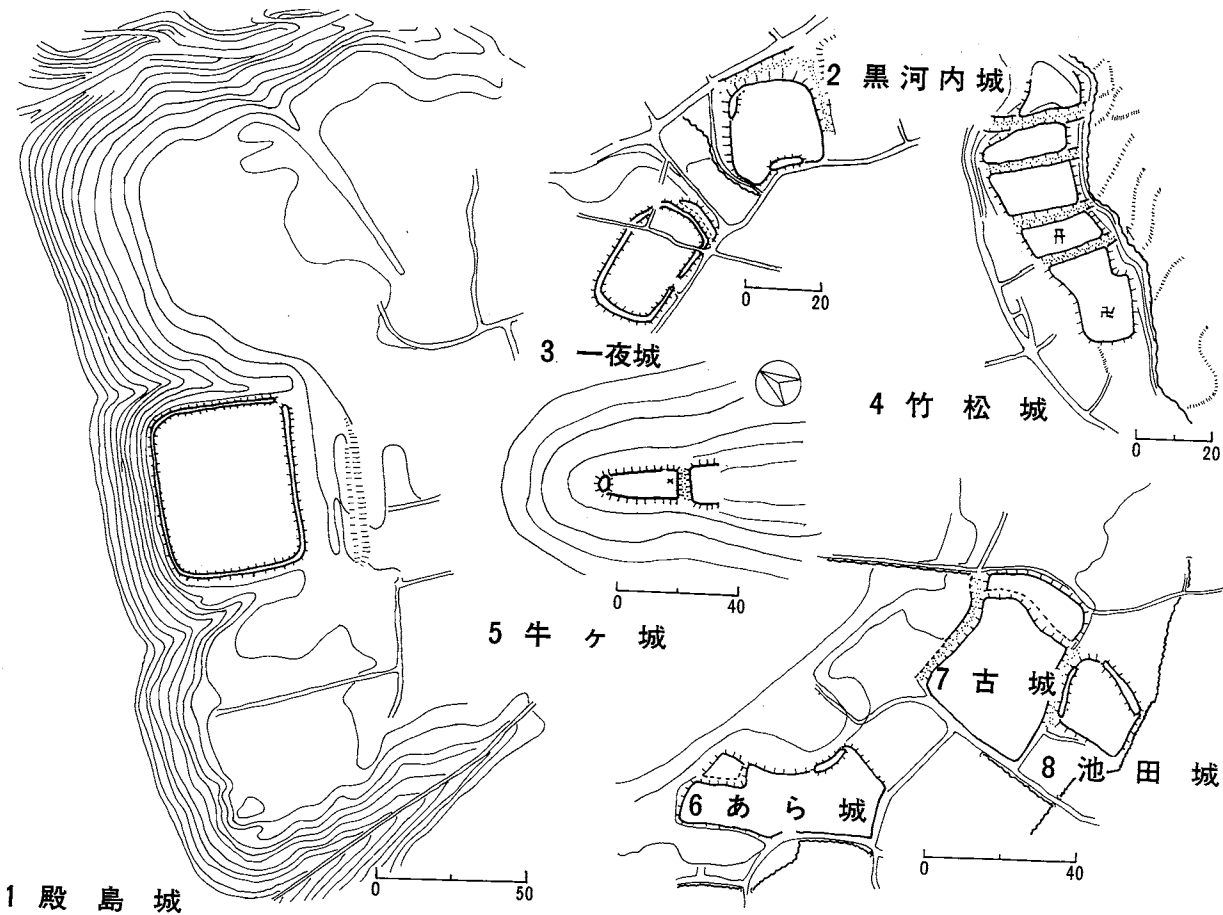


14 中島城

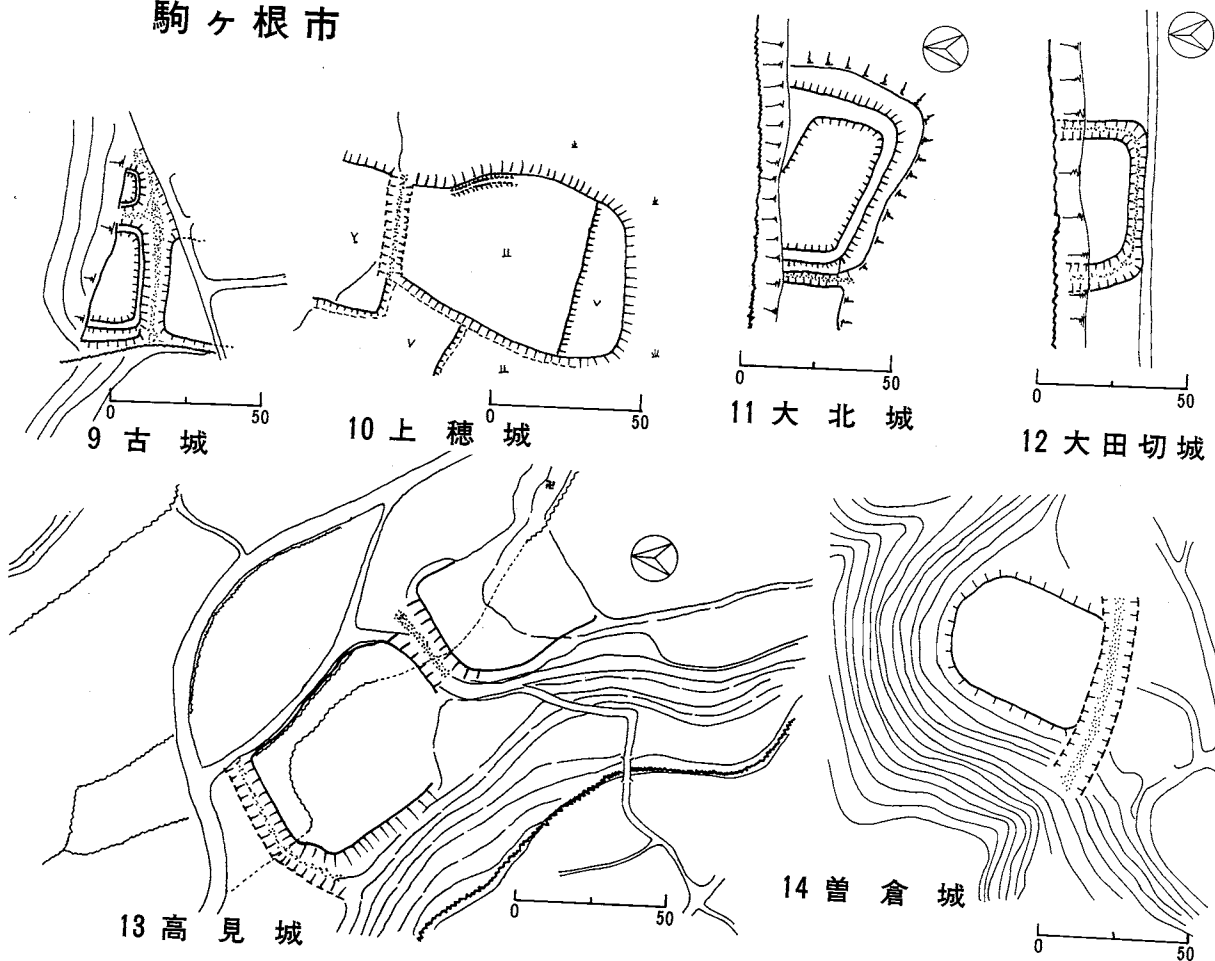


15 春日城

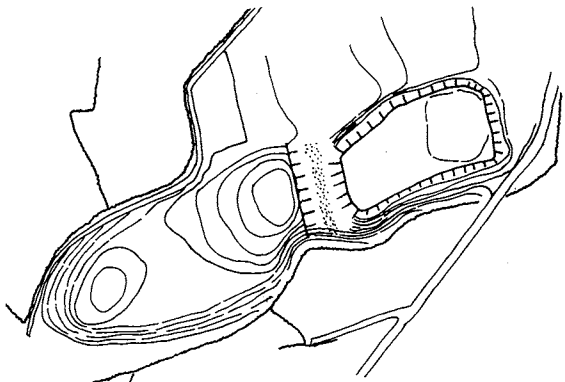
略測図 25
 (伊那市・駒ヶ根市)



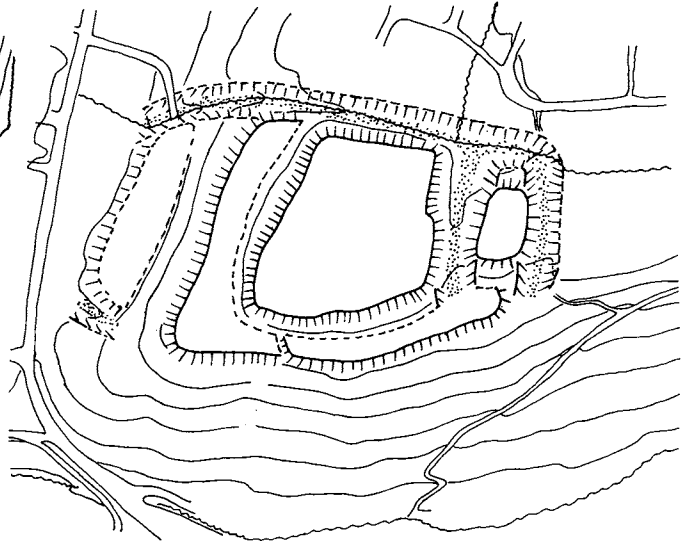
駒ヶ根市



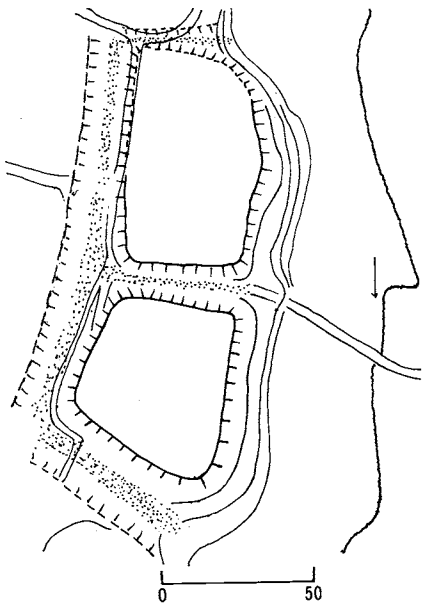
略測図 26
(駒ヶ根市)



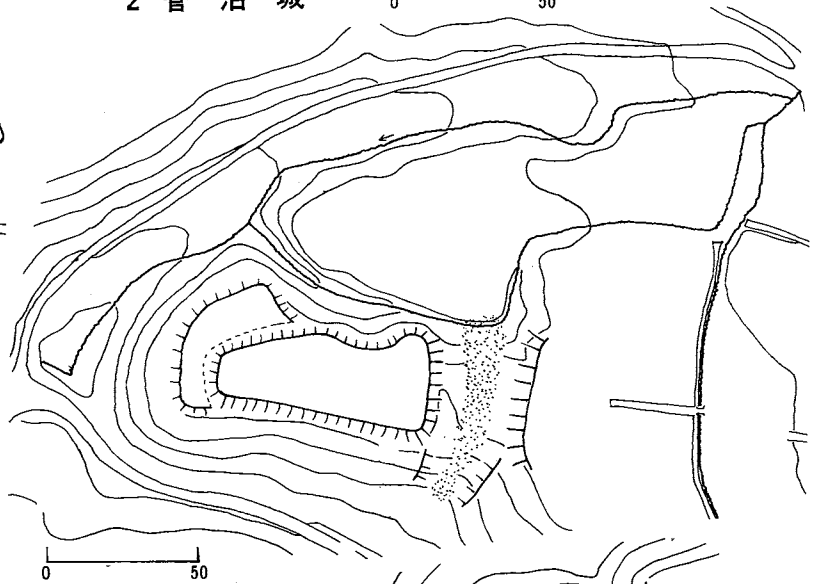
1 城村古城 0 50



2 菅沼城 0 50



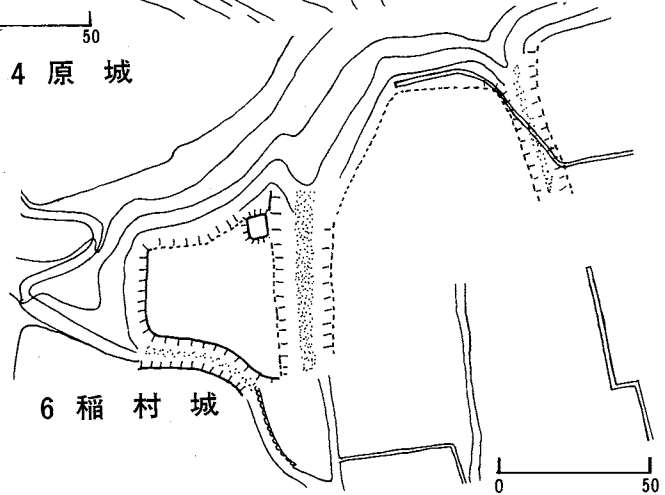
3 城村城 0 50



4 原城 0 50



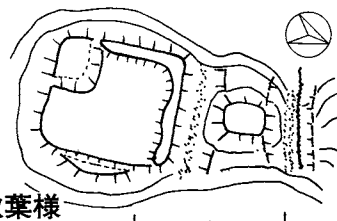
5 中村城 0 50



6 稲村城 0 50

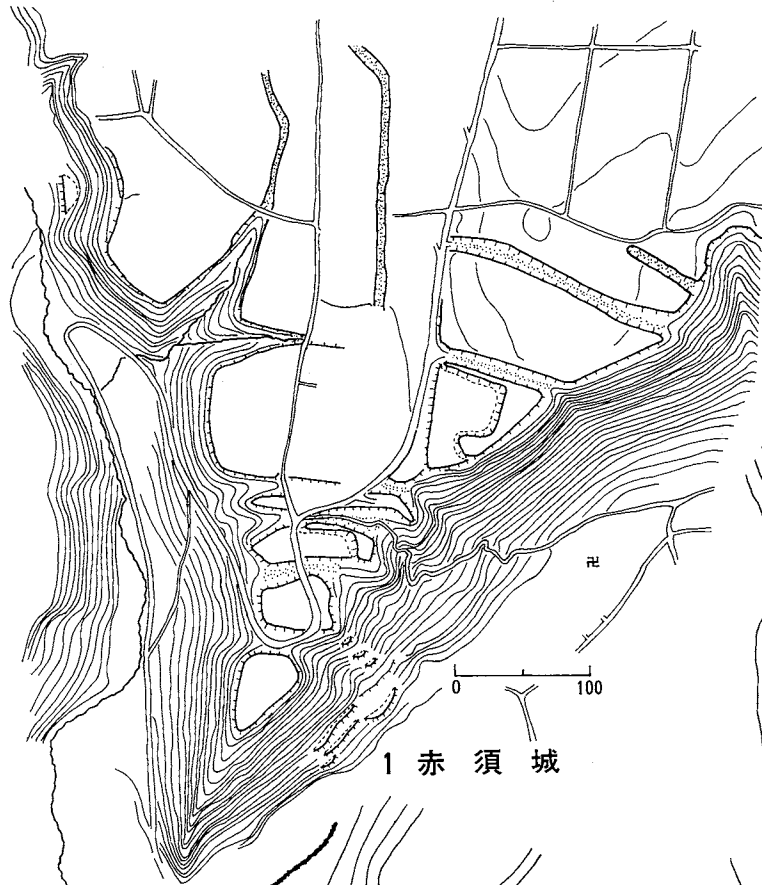


7 大久保城 0 50

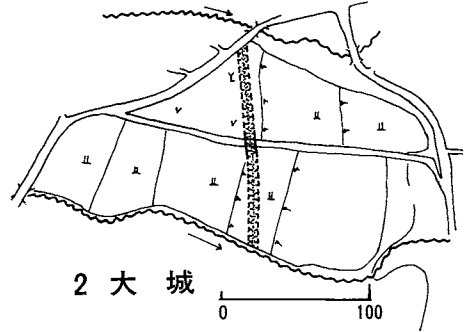


8 箱畳の秋葉様 0 50

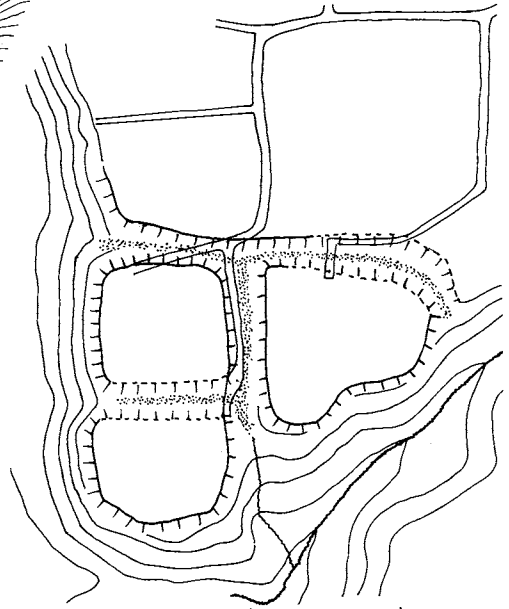
略測図 27
 (駒ヶ根市・上伊那郡)



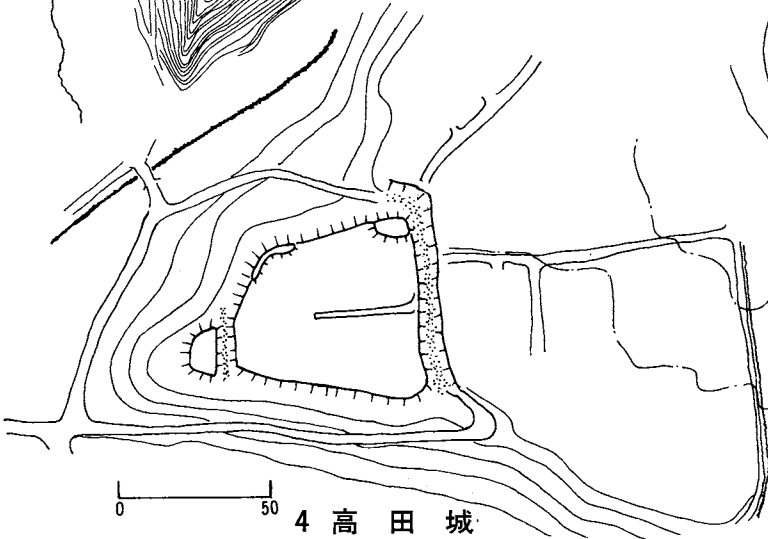
1 赤須城



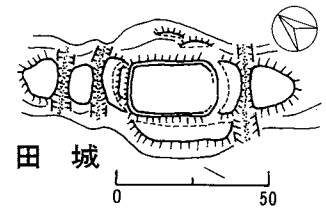
2 大城



3 稲村古城

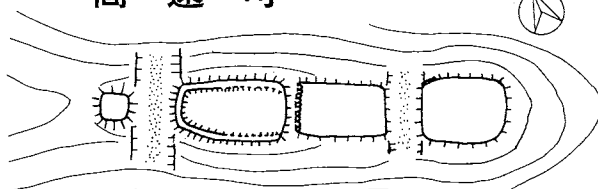


4 高田城

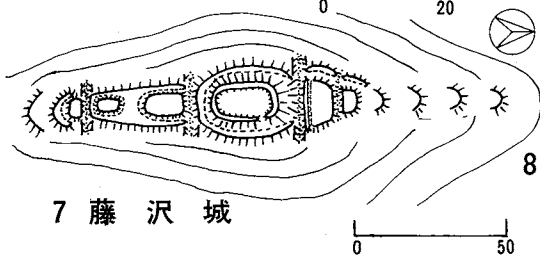


5 塩田城

上伊那郡
 高遠町



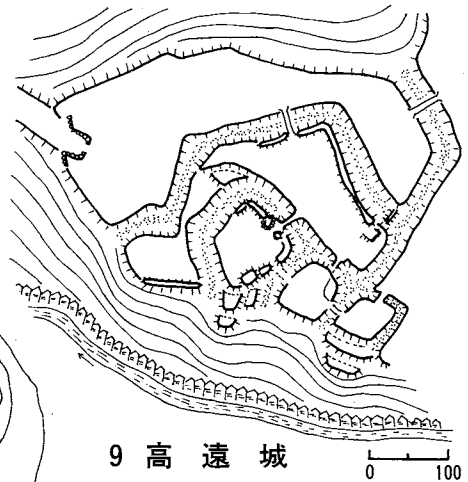
6 台の城山



7 藤沢城

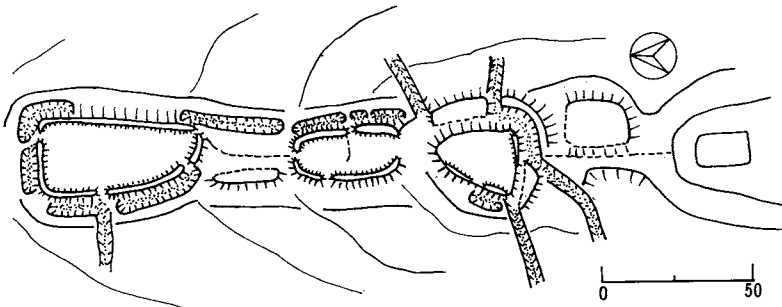


8 山室城



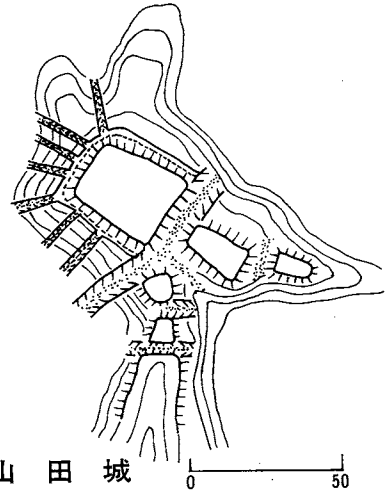
9 高遠城

略測図 28
(上伊那郡)

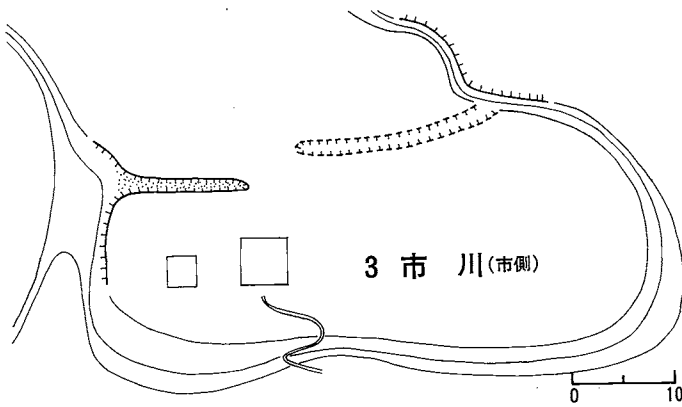


1 的場の城山

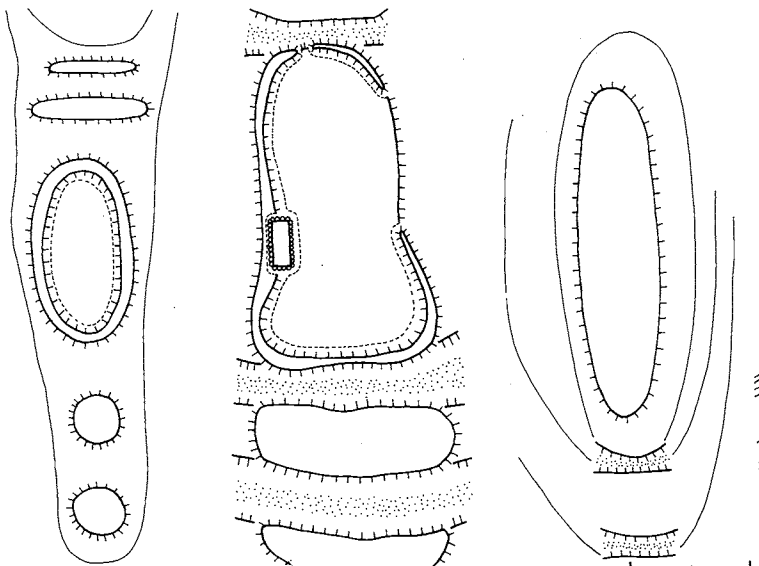
辰野町



2 山田城



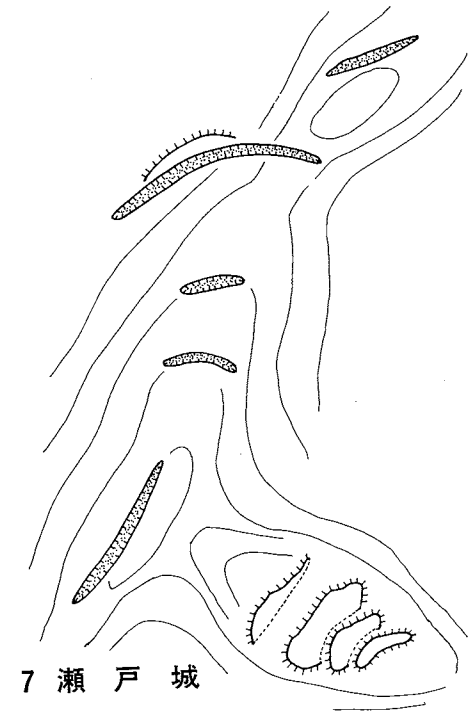
3 市川(市側)



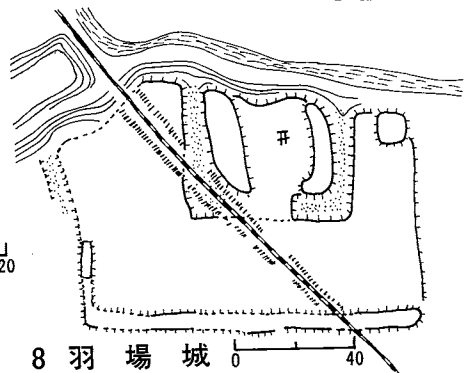
4 竜ヶ崎城

5 小西城

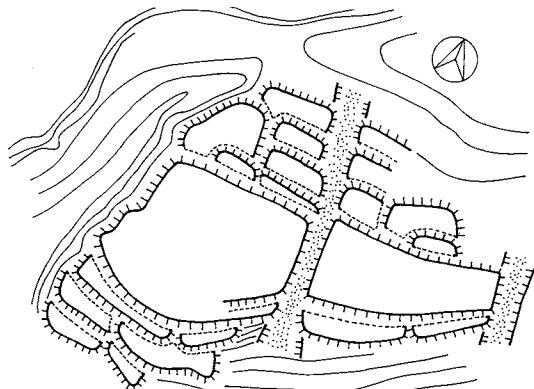
6 大城



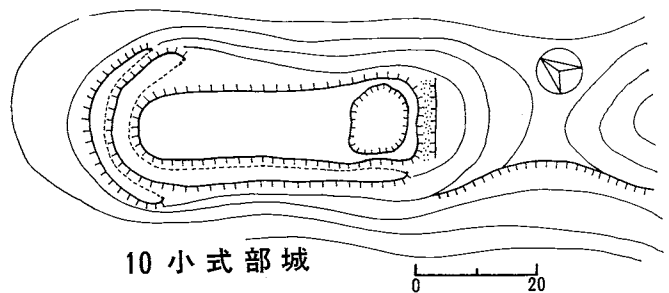
7 瀬戸城



8 羽場城

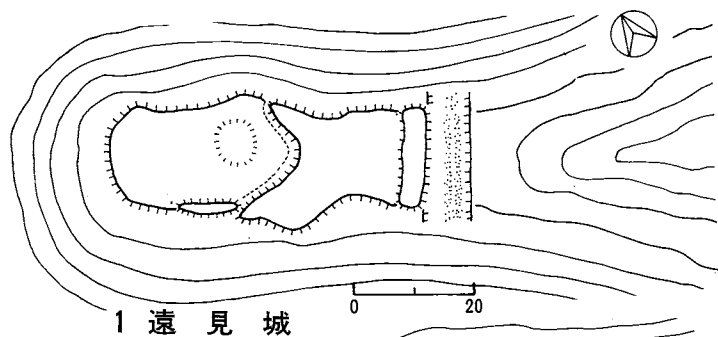


9 内城

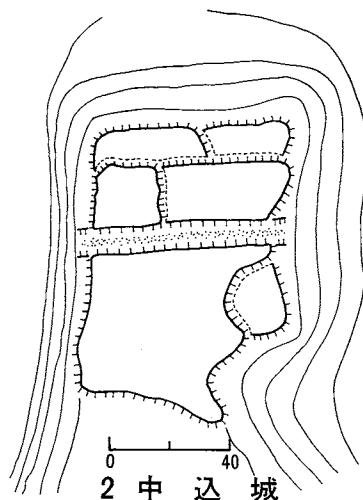


10 小式部城

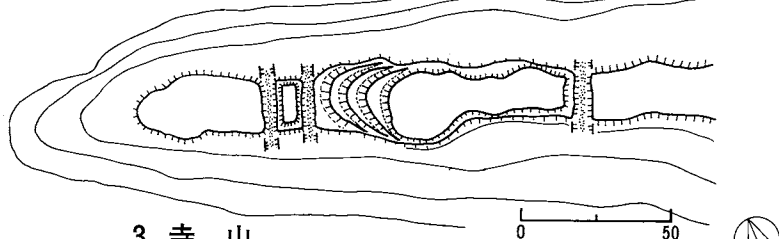
箕輪町



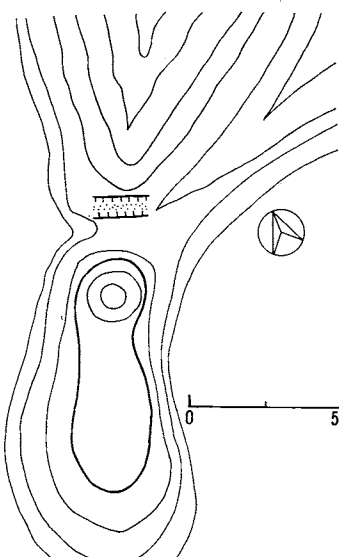
1 遠見城



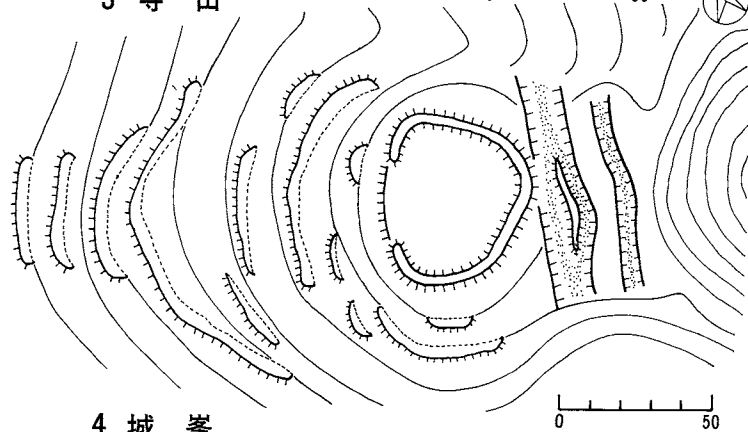
2 中込城



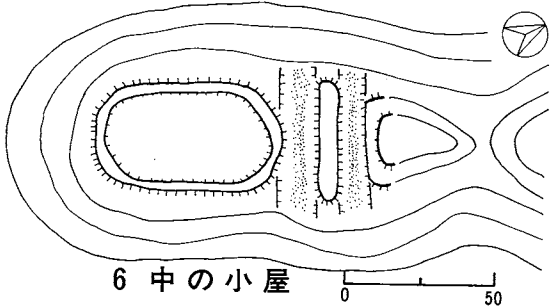
3 寺山



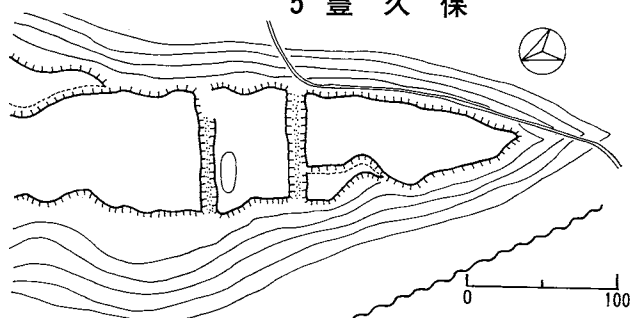
5 豊久保



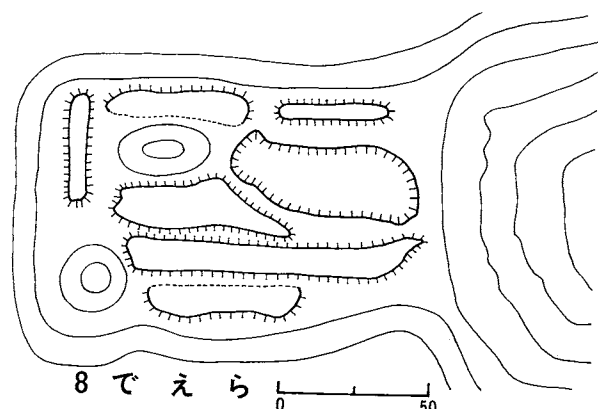
4 城峯



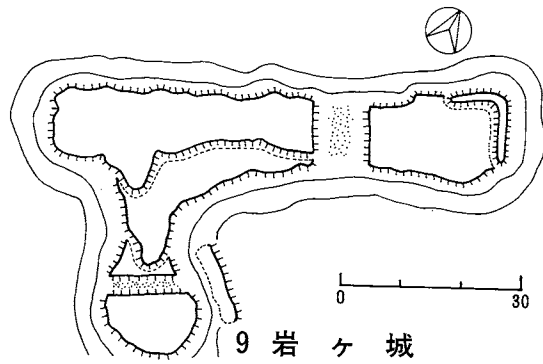
6 中の小屋



7 日輪寺畑

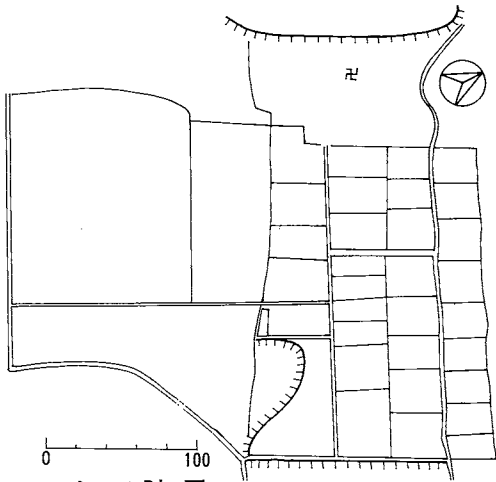
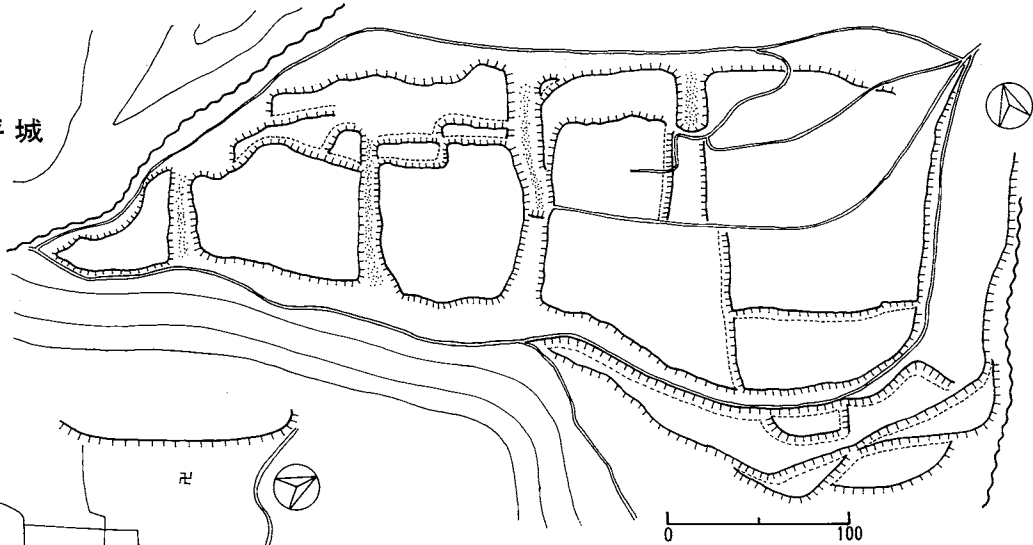


8 であら

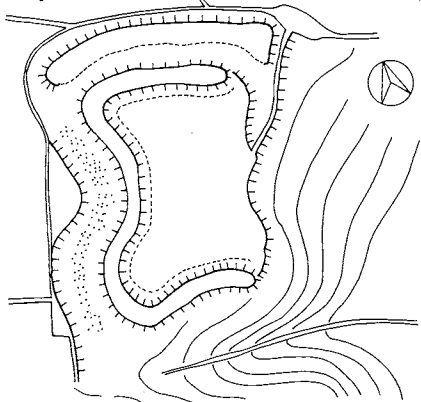


9 岩ヶ城

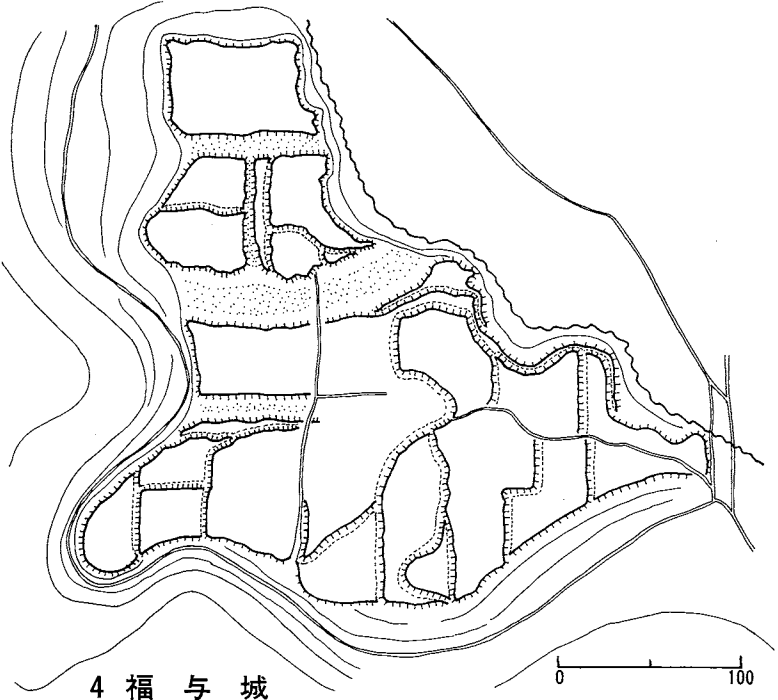
1 上の平城



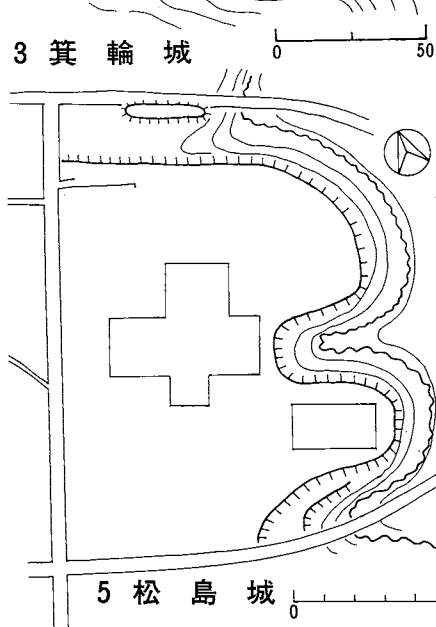
2 木下陣屋



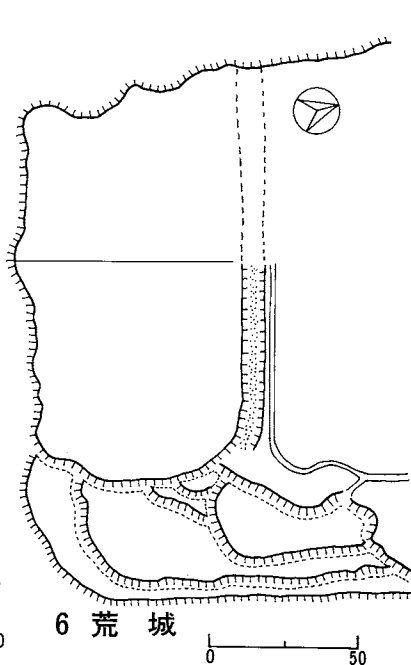
3 箕輪城



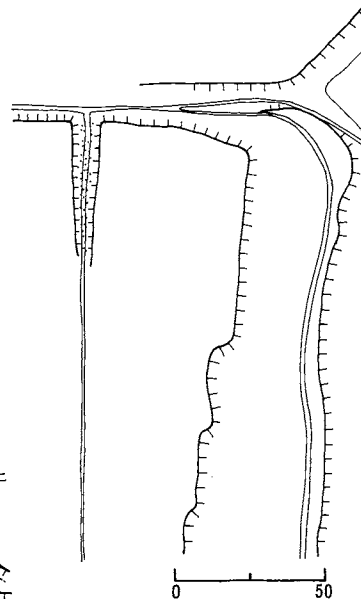
4 福与城



5 松島城

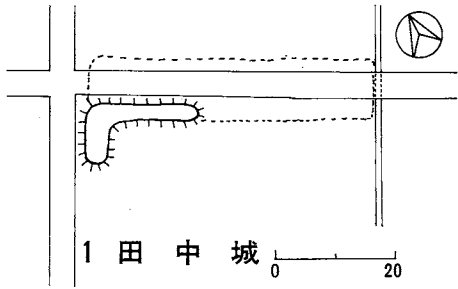


6 荒城

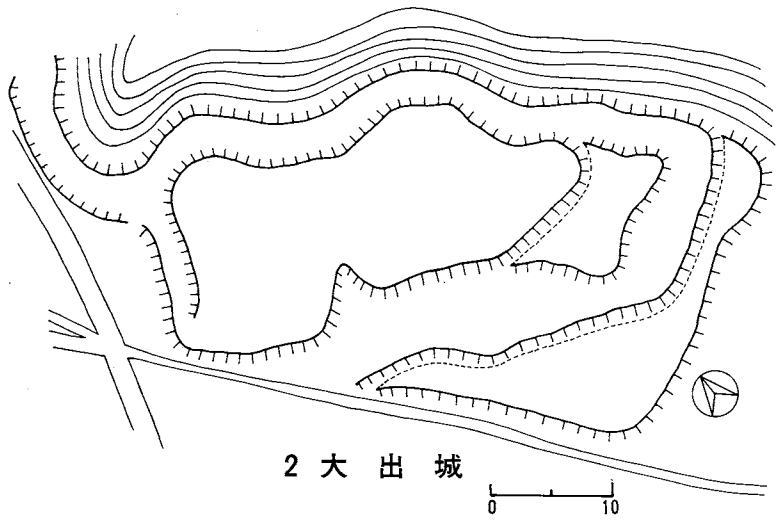


7 古城

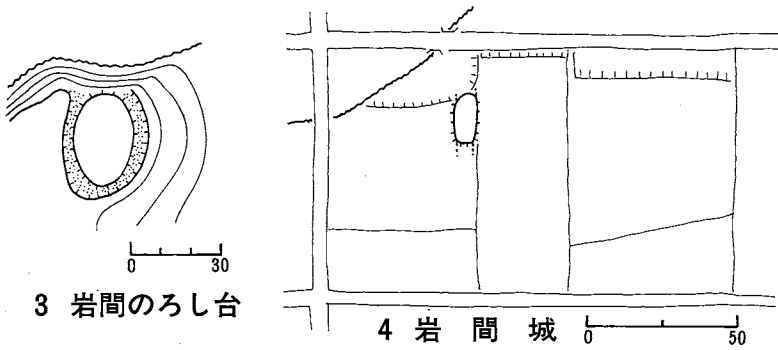
略測図 31
(上伊那郡)



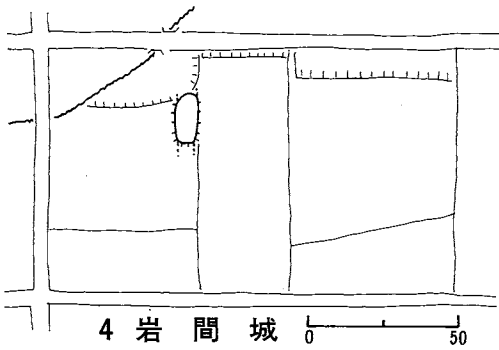
飯島町



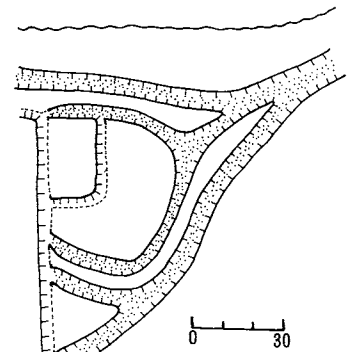
2 大出城



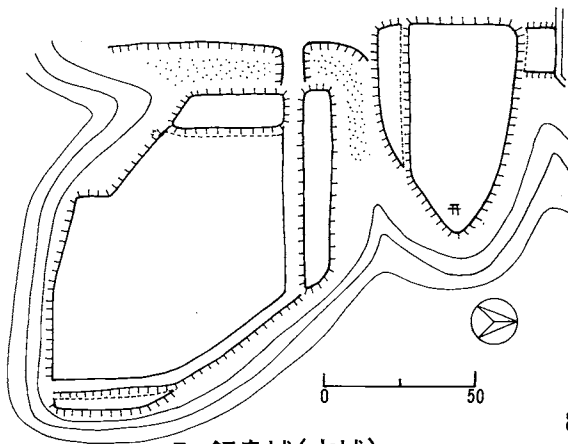
3 岩間のろし台



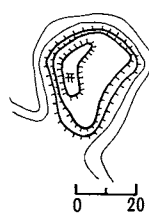
4 岩間城



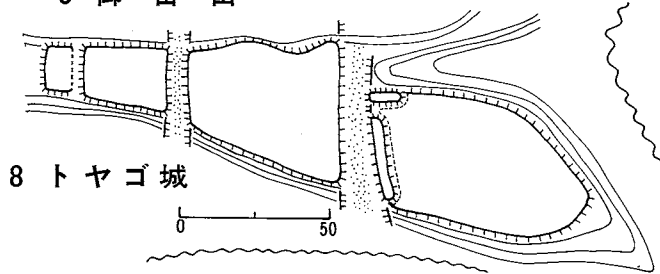
6 北山城



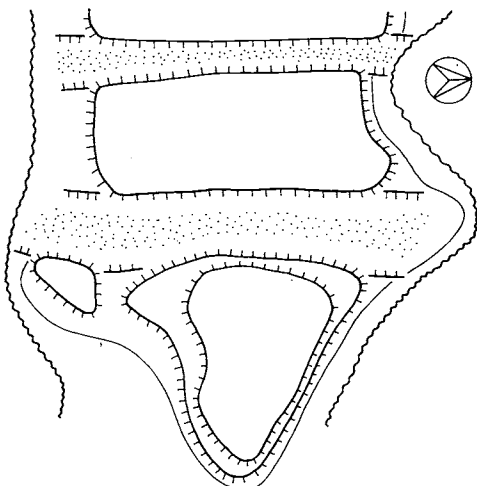
7 飯島城(本城)



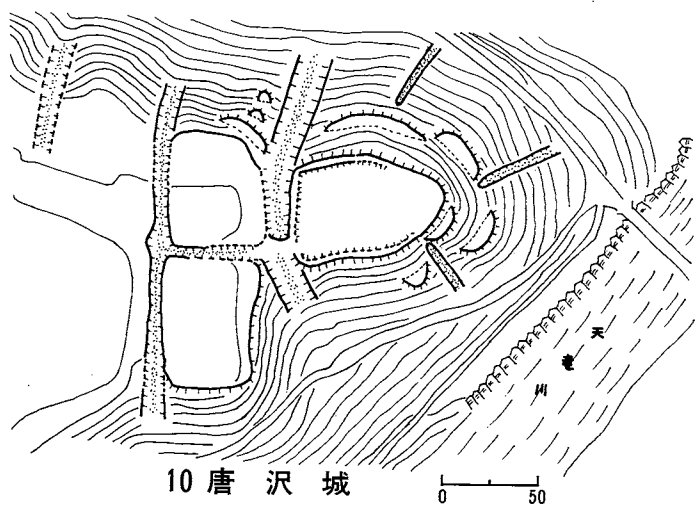
5 御岳山



8 トヤゴ城



9 飯島城(城山)

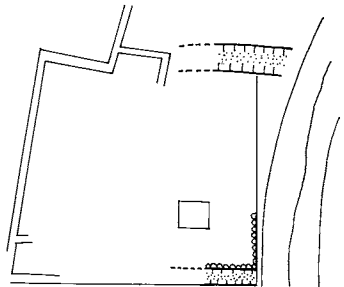


10 唐沢城

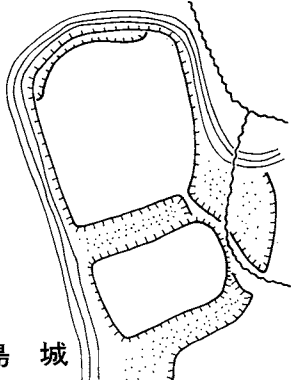
略測図 32
(上伊那郡)

南箕輪村

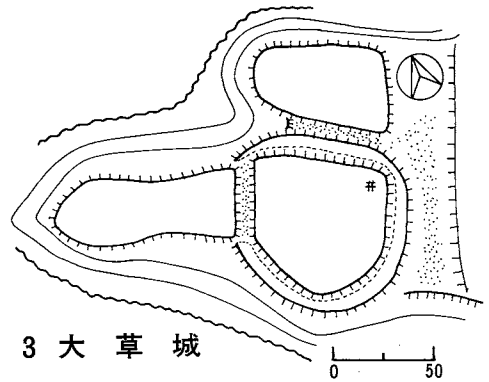
中川村



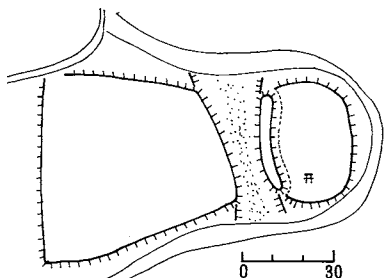
1 有賀城 0 30



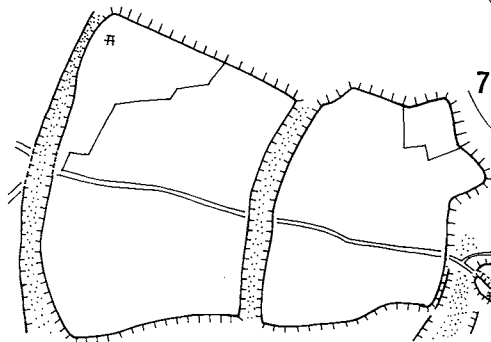
2 葛島城 0 30



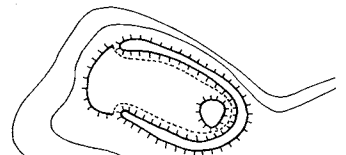
3 大草城 0 50



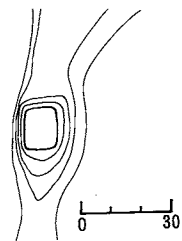
4 前沢城 0 30



6 船山城

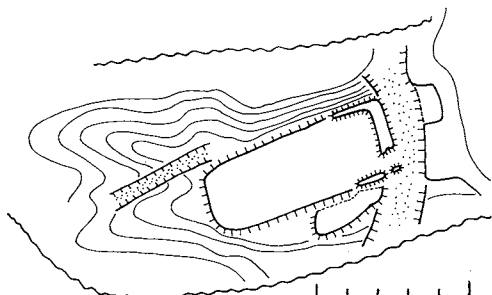


7 あら城 0 30

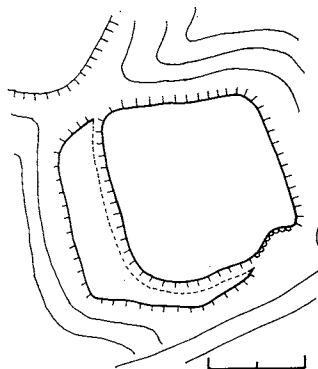


5 陣場形山

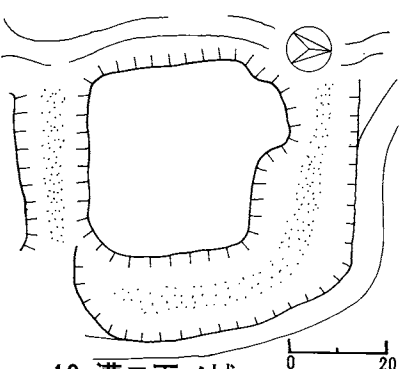
長谷村



8 長城 0 50

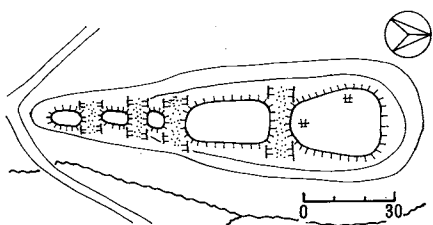


9 溝口上ノ城 0 20

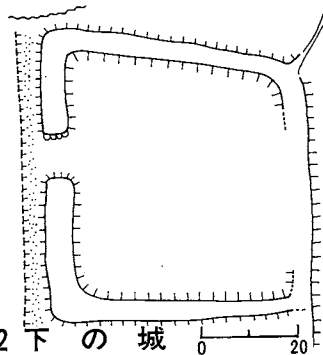


10 溝口下ノ城 0 20

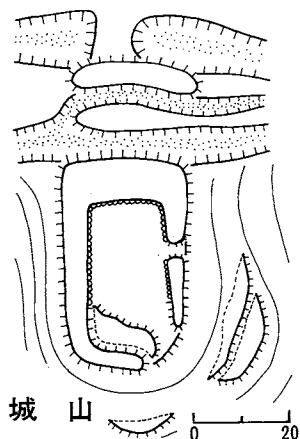
宮田村



11 熊野城 0 30

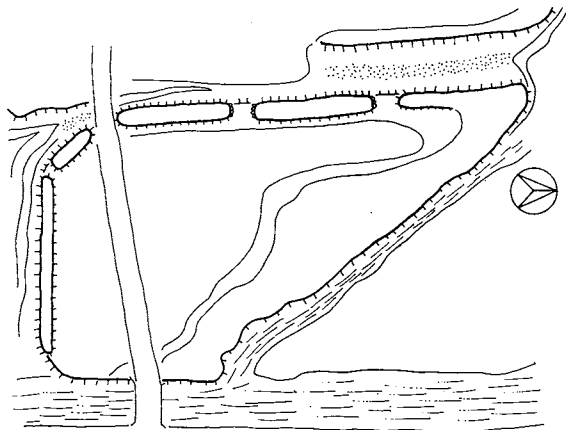


12 下の城 0 20



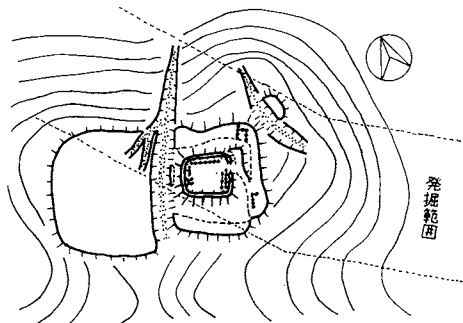
13 城山 0 20

略測図 33
 (上伊那郡・岡谷市)
 (諏訪市・飯田市)



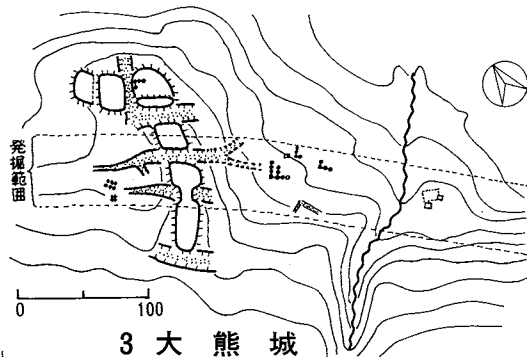
1 北の城 0 20

岡谷市



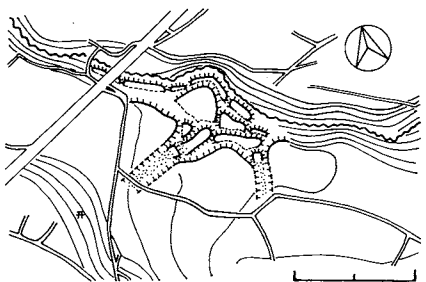
2 小坂城 0 40

諏訪市

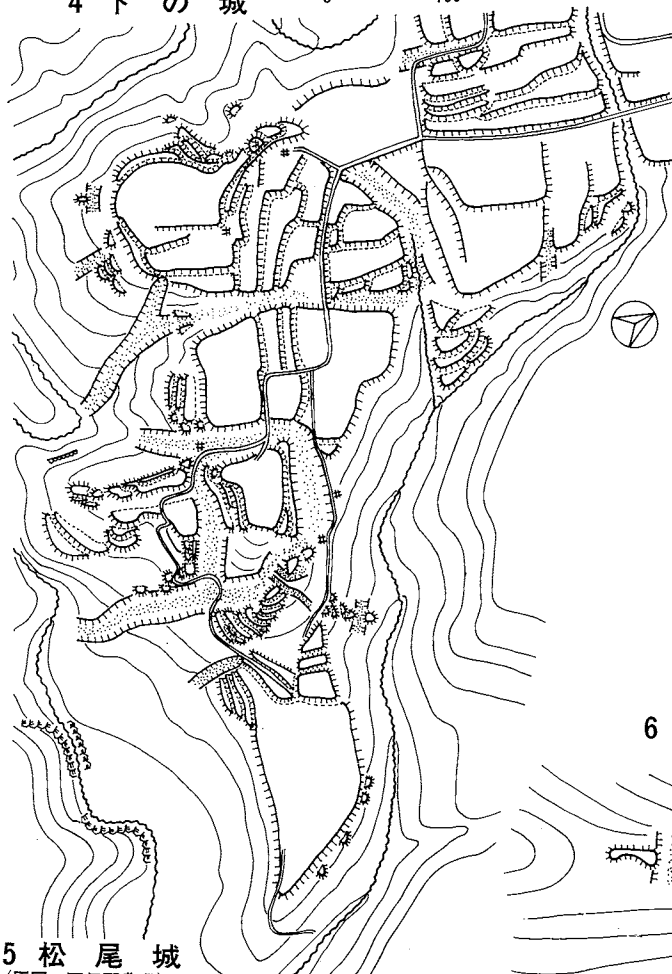


3 大熊城

飯田市



4 下の城 0 100



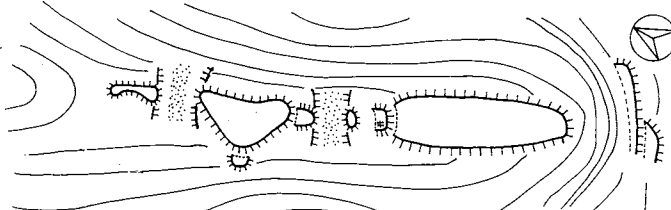
5 松尾城
 (原図 下伊那農業
 高校社研班)

0 100



6 松尾館 (原図 下伊那農業
 高校社研班)

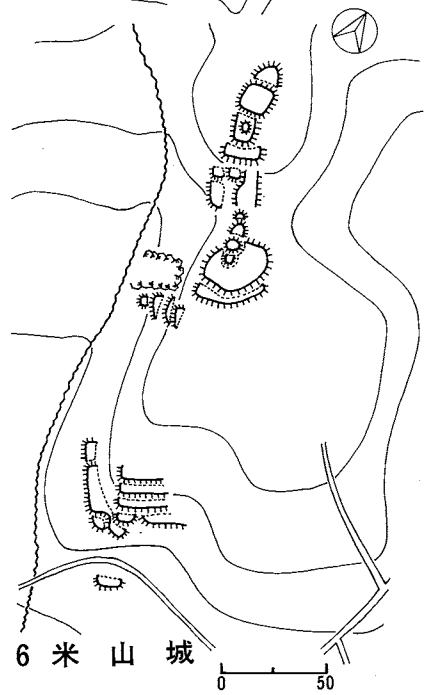
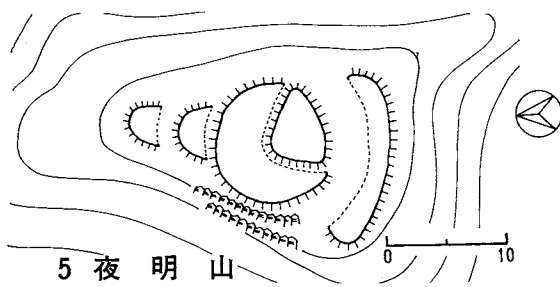
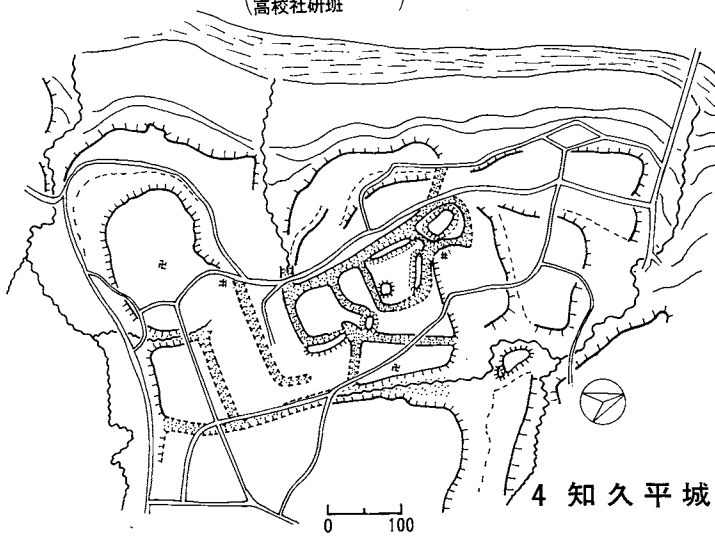
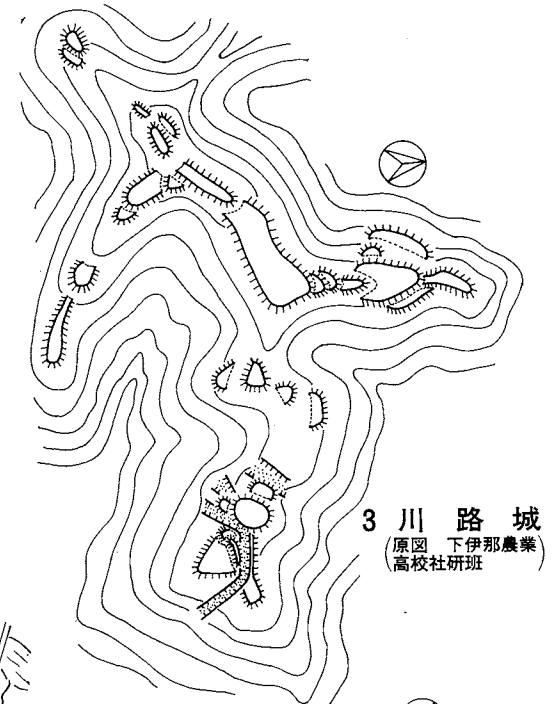
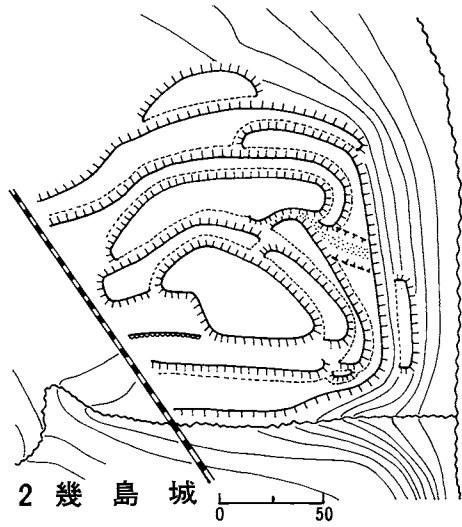
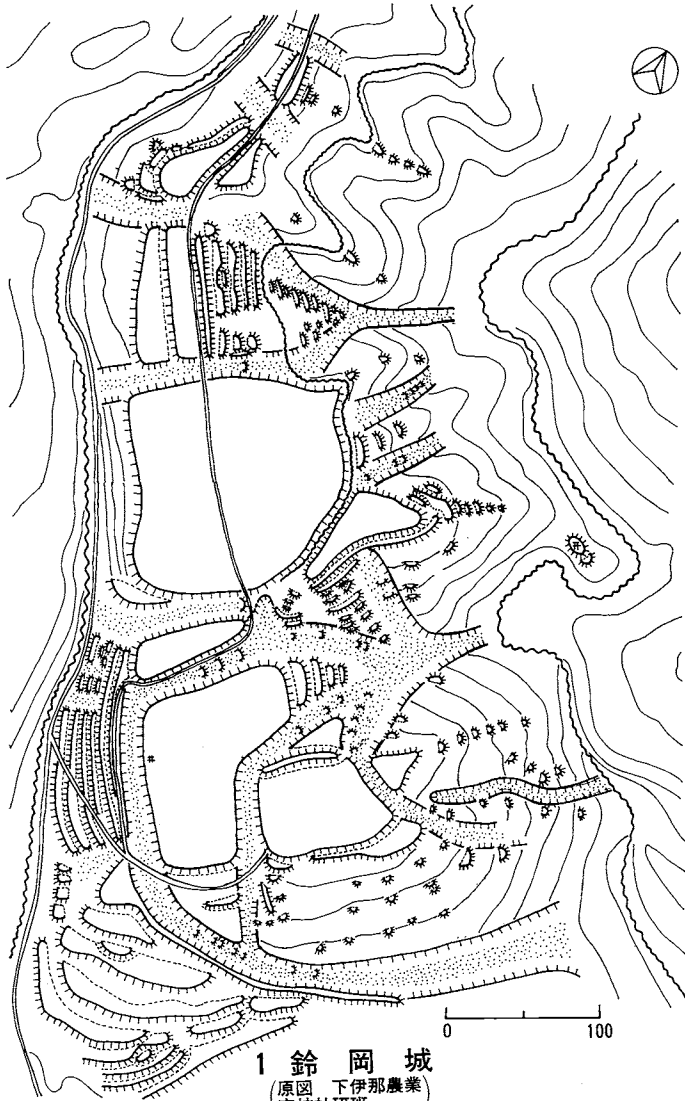
0 80



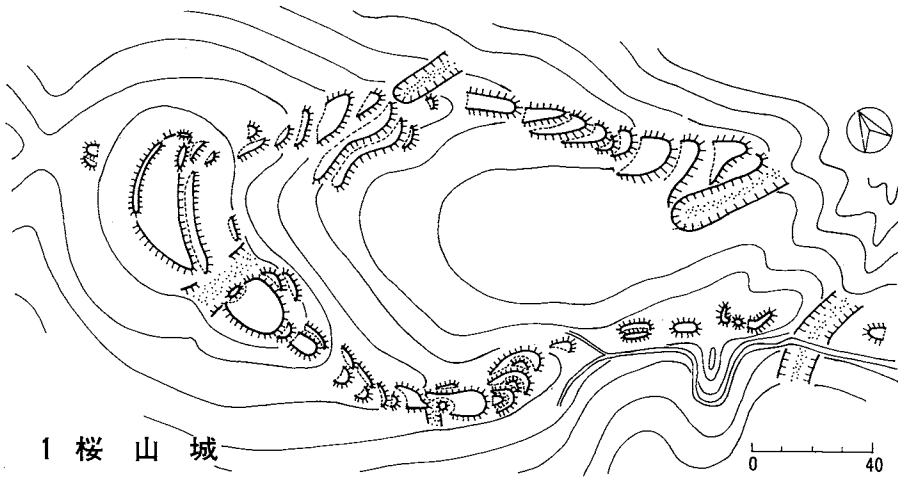
7 荒城

0 40

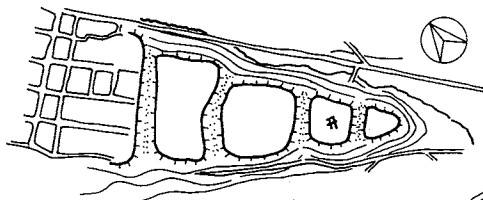
略測図 34
(飯田市)



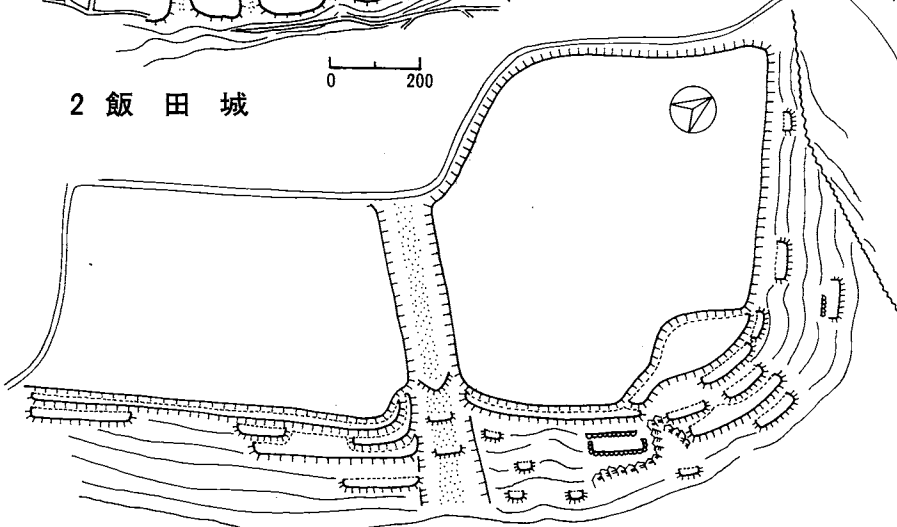
略測図 35
(飯田市)



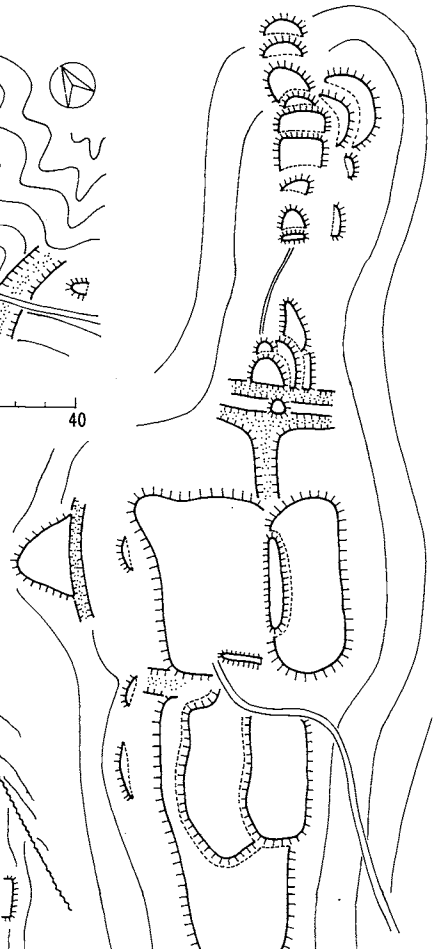
1 桜山城



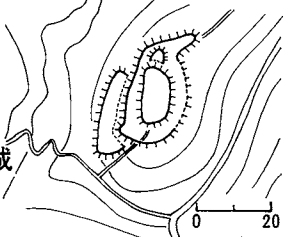
2 飯田城



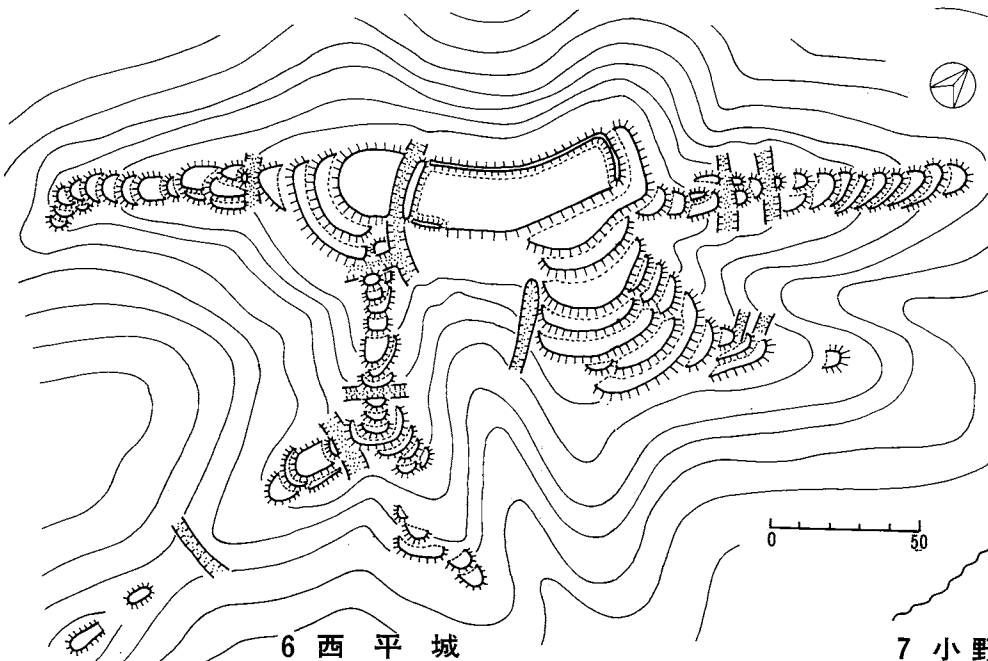
4 甲賀氏館



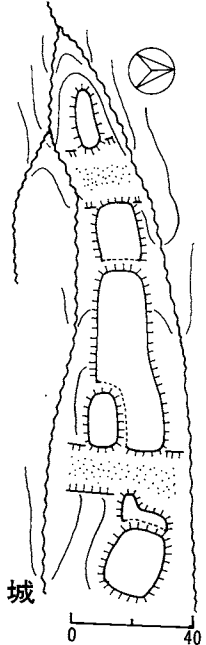
3 久米ヶ城



5 茶臼山城



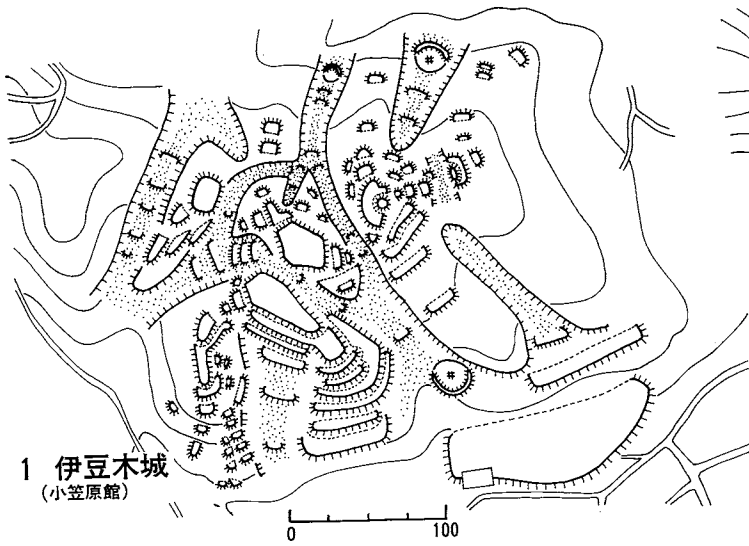
6 西平城



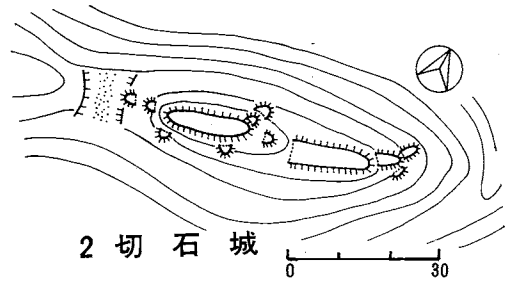
7 小野郷城

(1、3、6 原図 下伊那農業高校社研班)

略測図 36
(飯田市・下伊那郡)

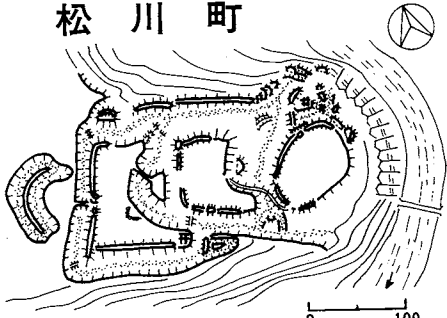


1 伊豆木城
(小笠原館)



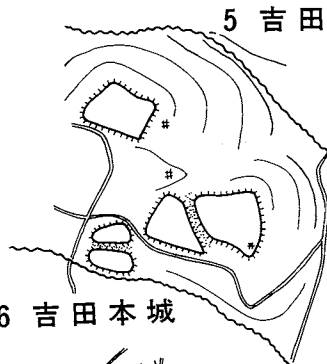
2 切石城

下伊那郡
松川町



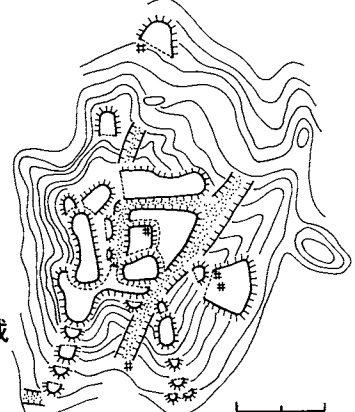
4 大島城
(原図 原田秀文)

高森町



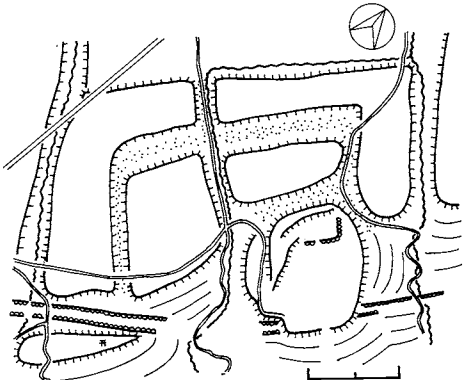
6 吉田本城

5 吉田古城

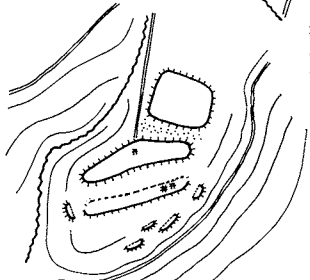


3 神之峯城

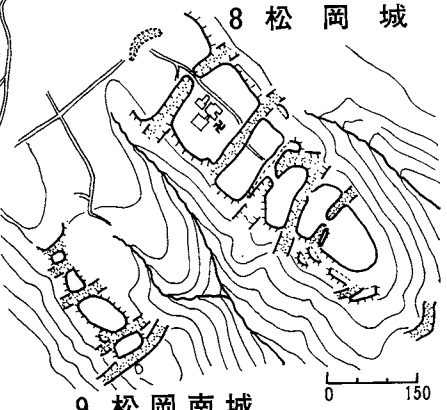
上郷町



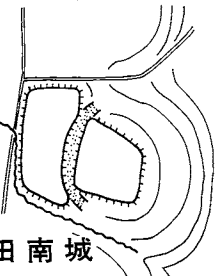
12 飯沼城



7 古御家

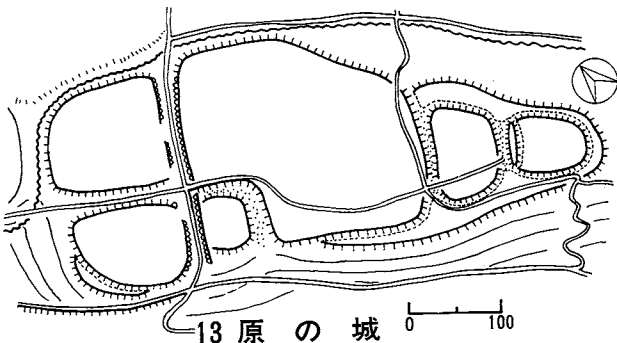


9 松岡南城

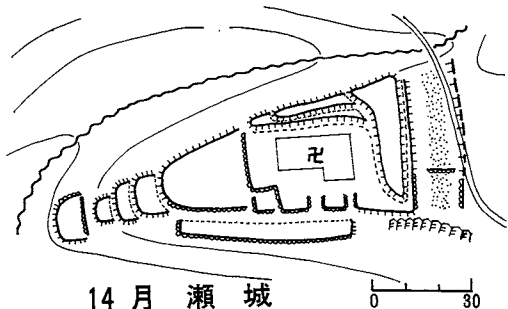


11 吉田南城

根羽村

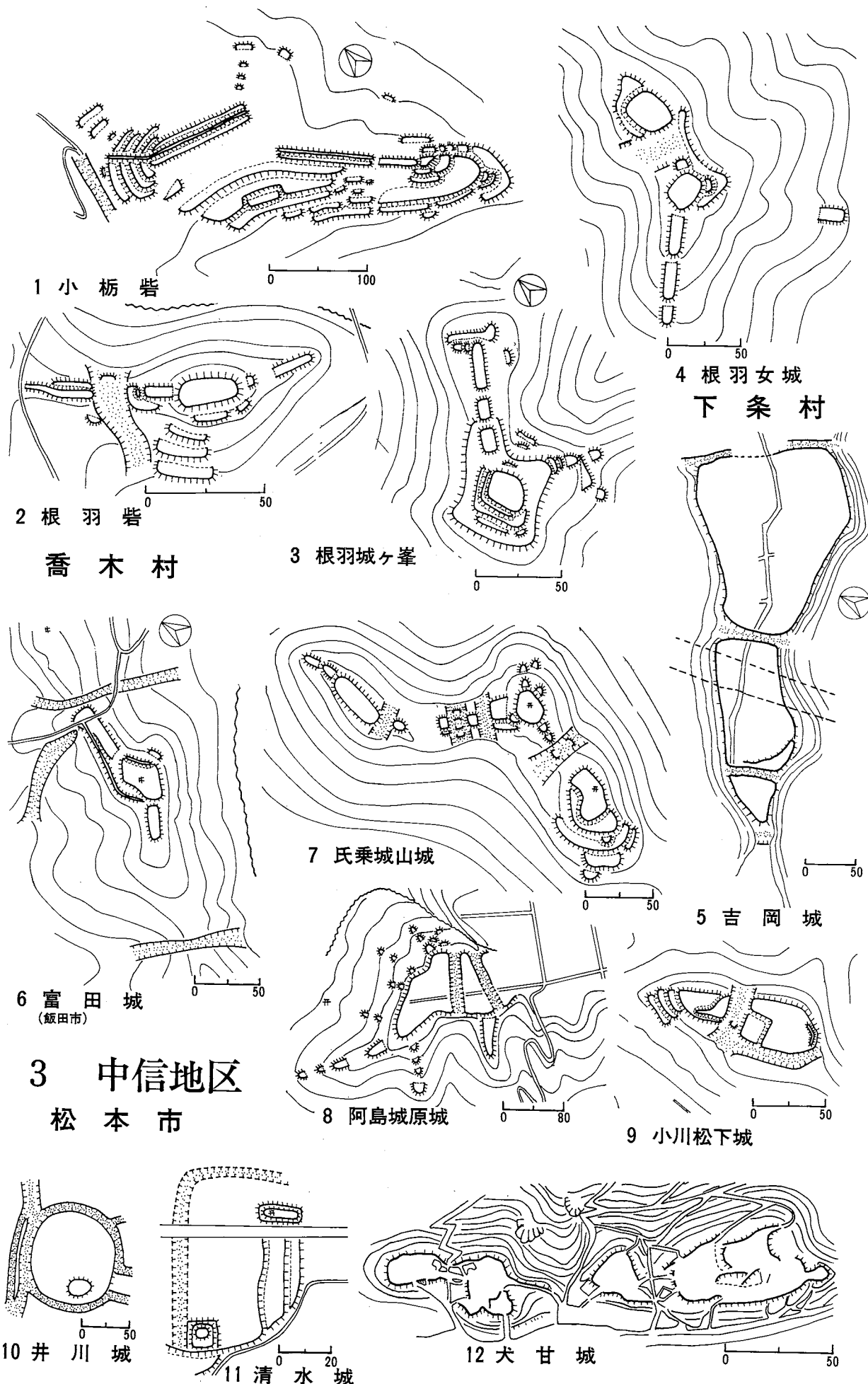


13 原の城



14 月瀬城

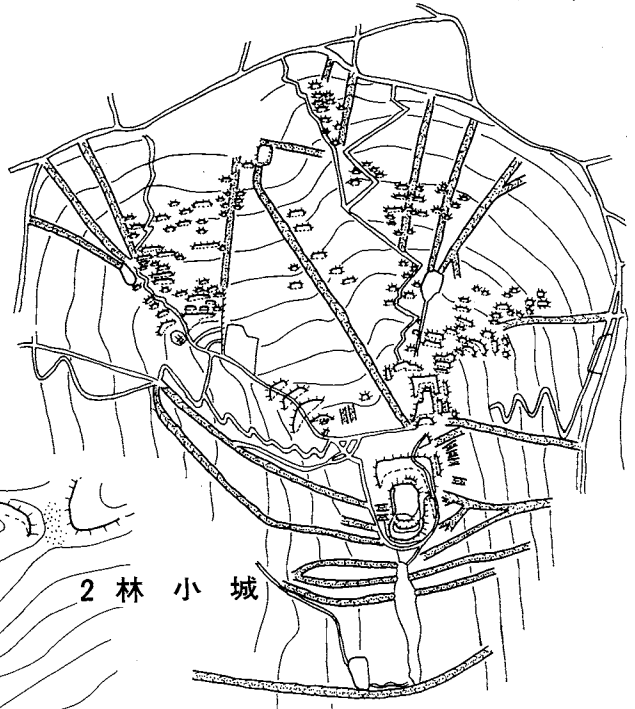
略測図 37
(下伊那郡・松本市)



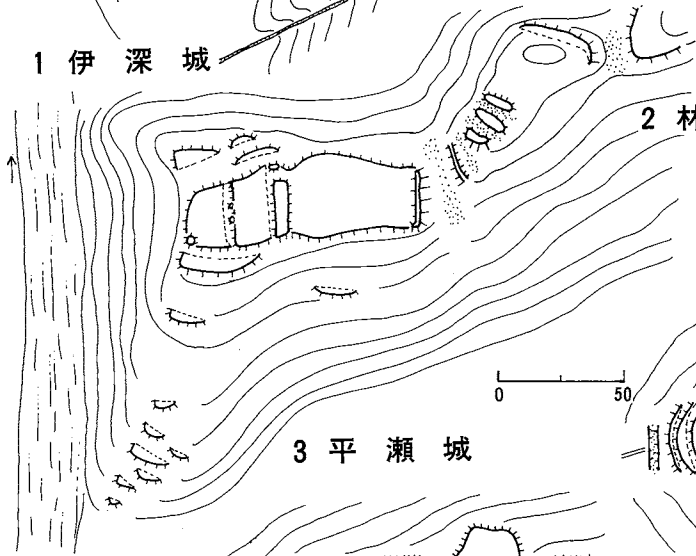
略測図 38
(松本市)



1 伊深城

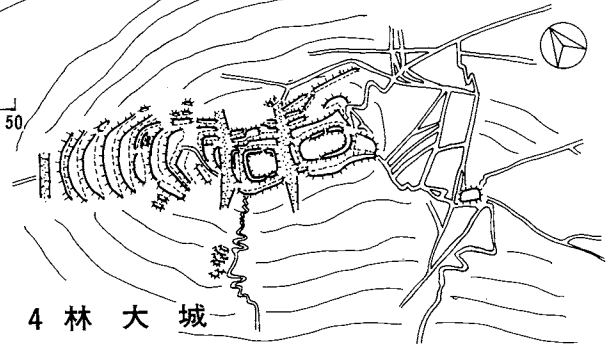


2 林小城



3 平瀬城

0 50

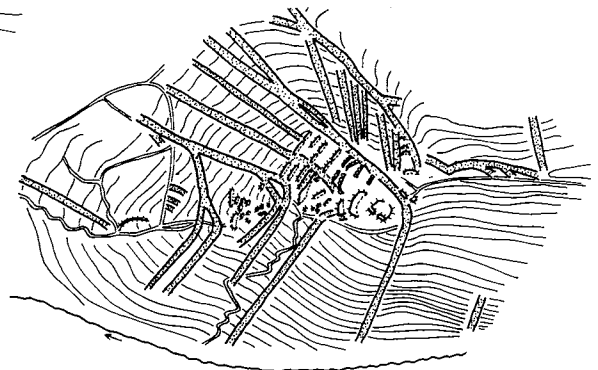


4 林大城

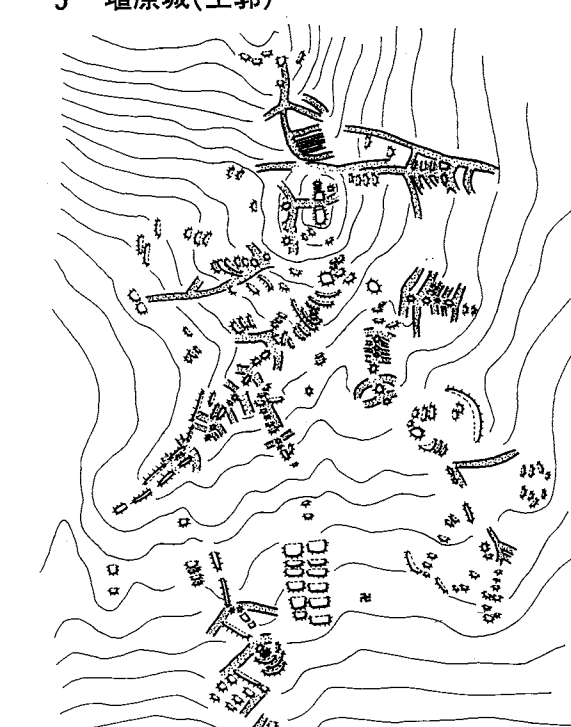


5 埴原城(主郭)

0 30

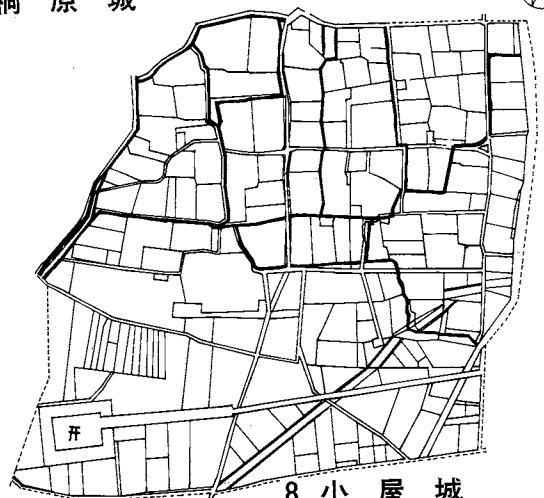


7 桐原城



6 埴原城

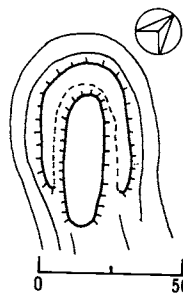
0 40



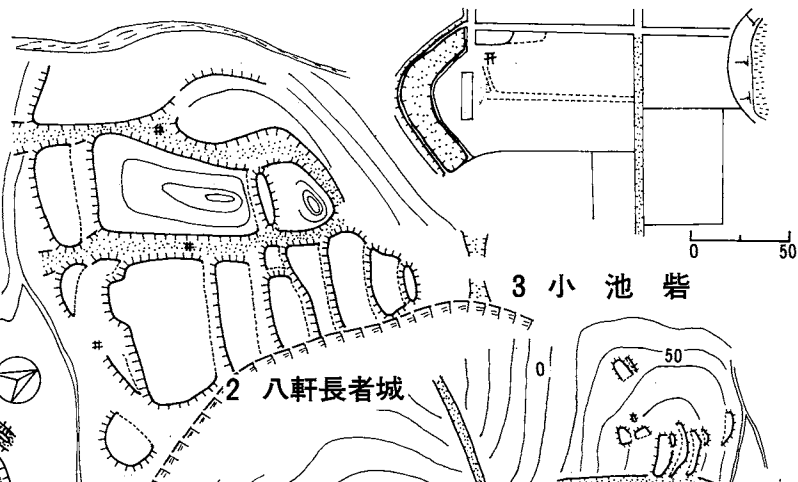
8 小屋城

略測図 39

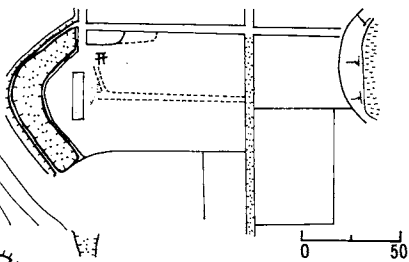
(松本市・塩尻市・東筑摩郡)



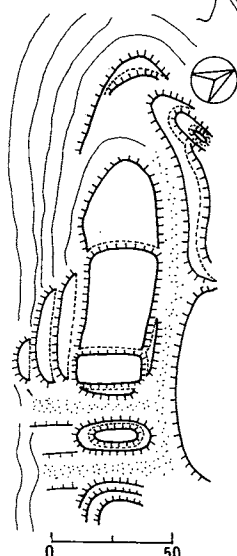
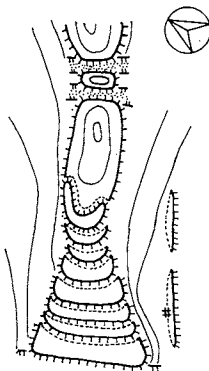
1 三才山砦



2 八軒長者城



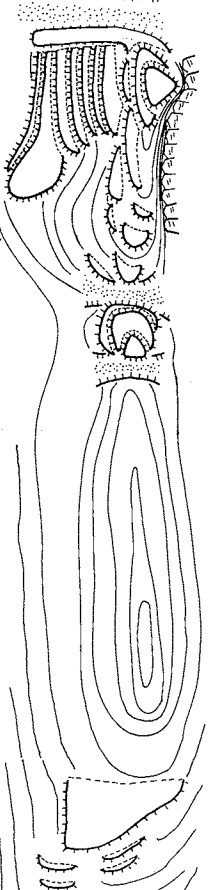
3 小池砦



4 赤木南城

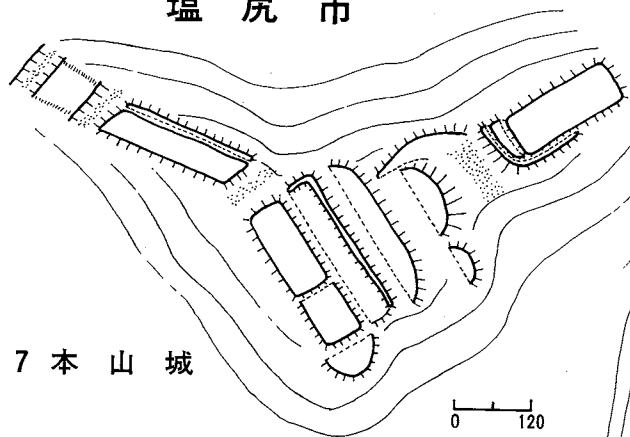


5 山家城



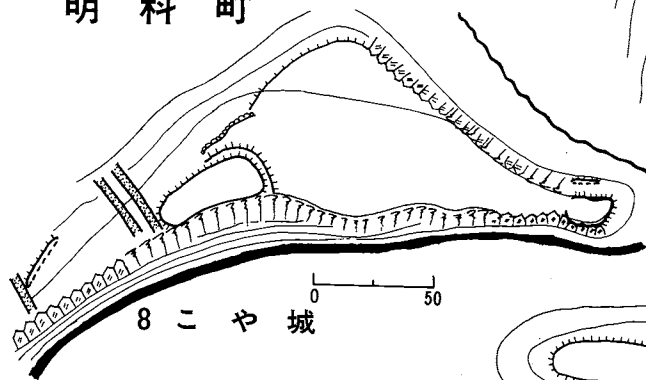
6 稲倉城

塩尻市

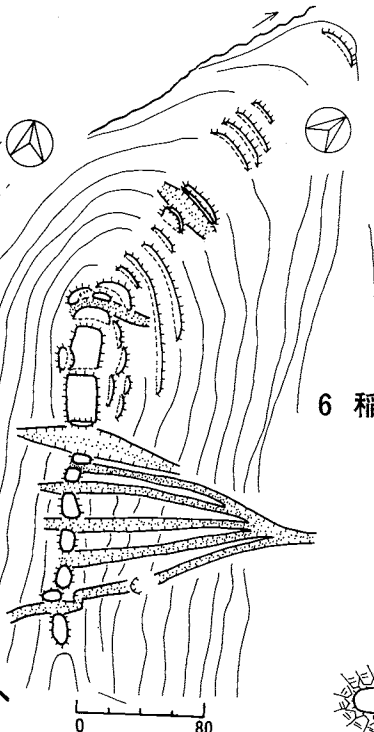


7 本山城

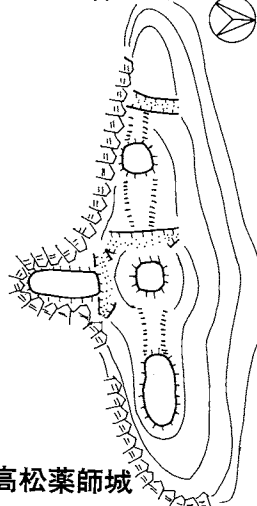
東筑摩郡
明科町



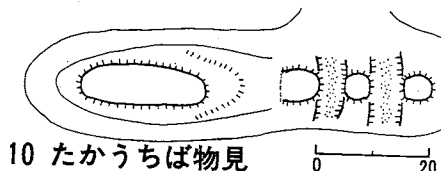
8 こや城



9 塔ノ原城



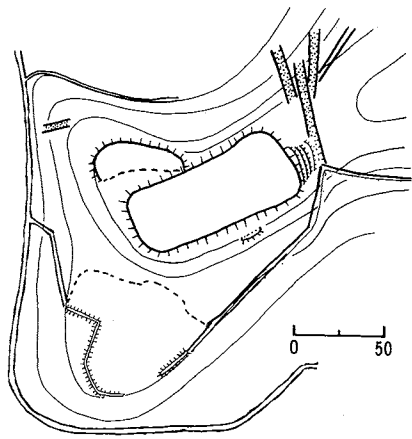
11 高松薬師城



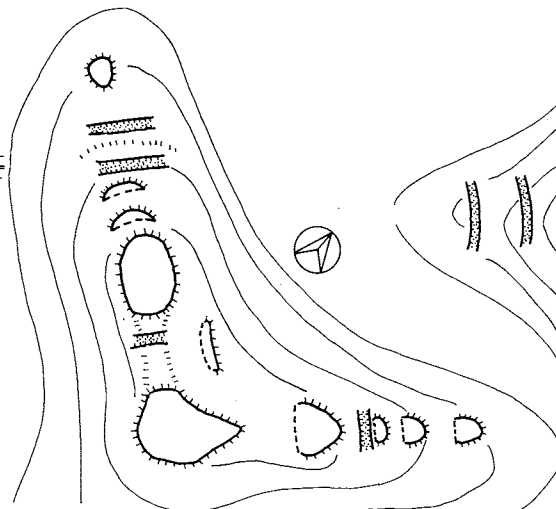
10 たかうちば物見

略測図 40

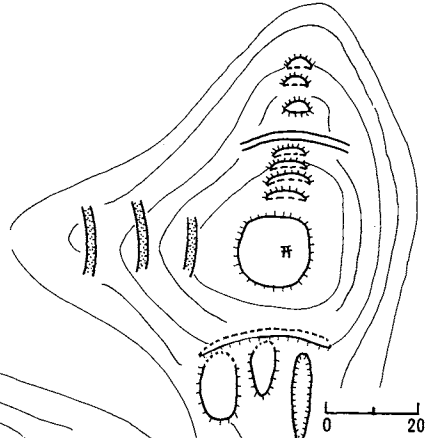
(東筑摩郡)



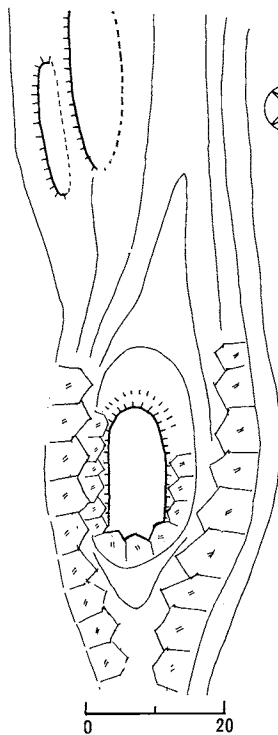
1 茶臼山城



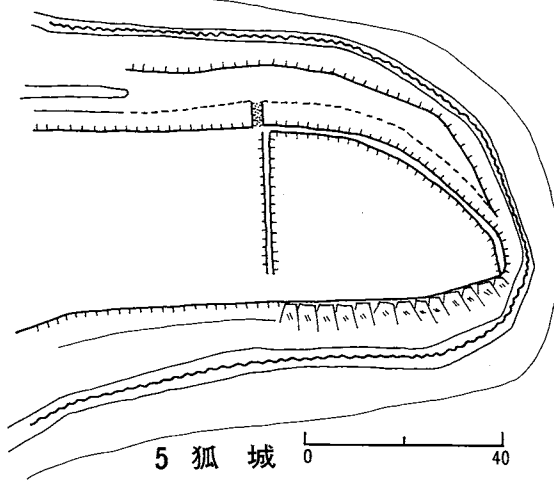
2 三峯城



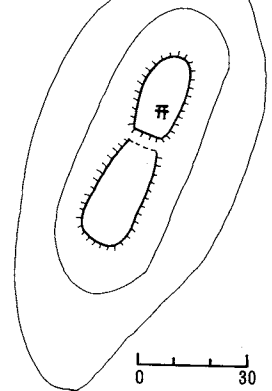
3 佐々野城



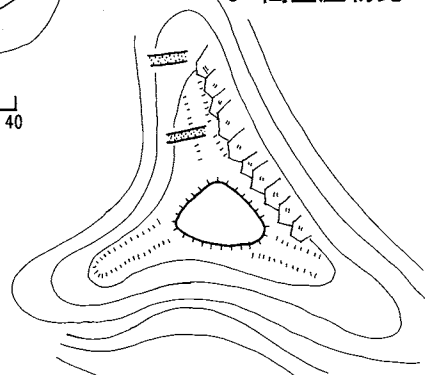
4 猿が城砦



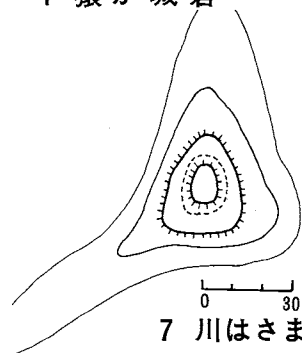
5 狐城



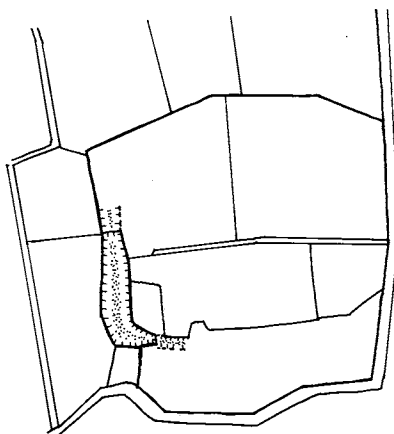
6 高登屋物見



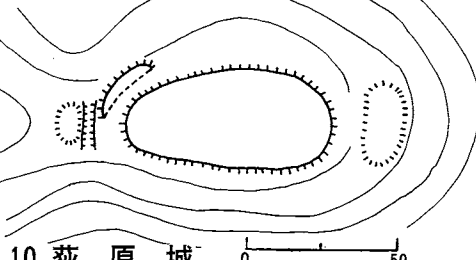
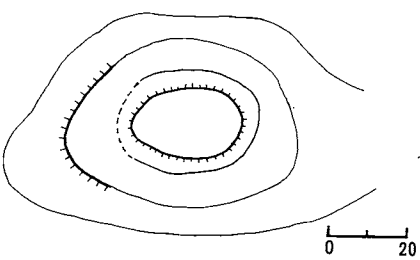
9 花見城



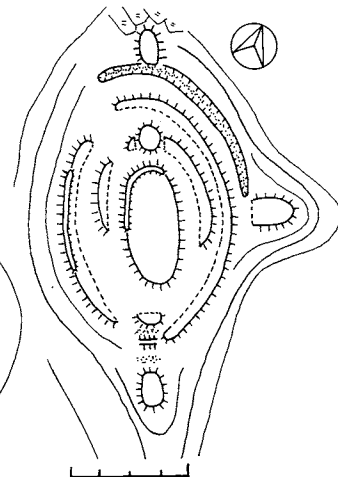
7 川はさま砦



8 内堀館

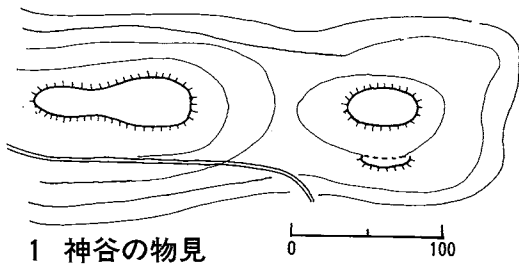


10 荻原城

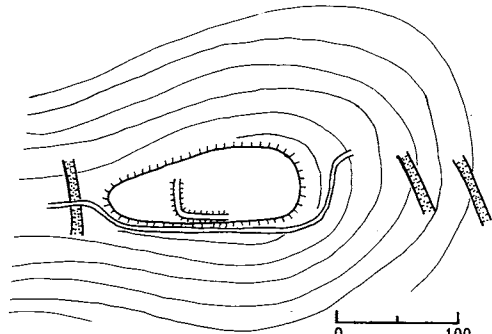


11 押野城

略測図 41
(東筑摩郡)

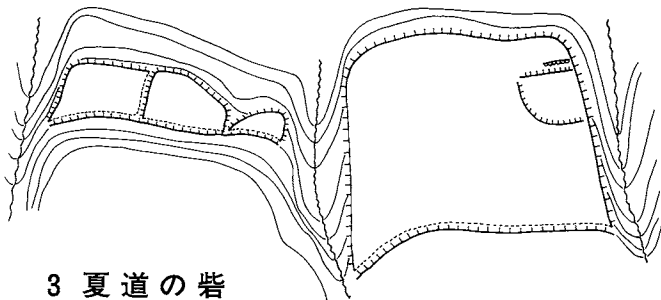


1 神谷の物見

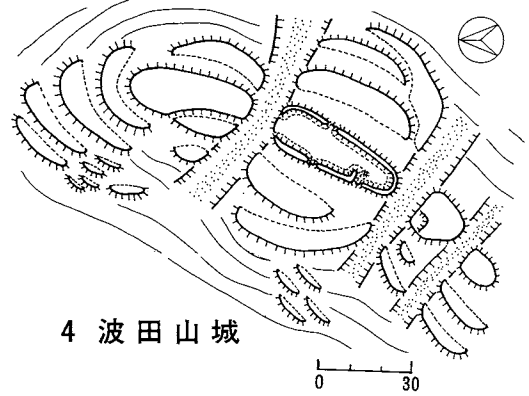


2 中村城

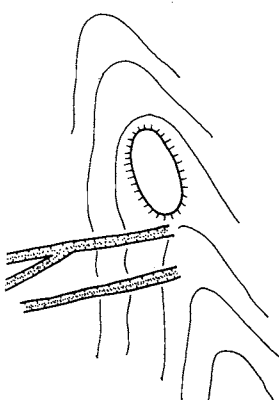
波田町



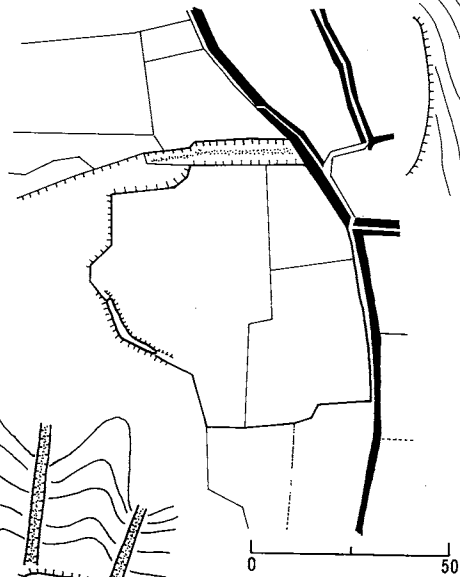
3 夏道の砦
四賀村



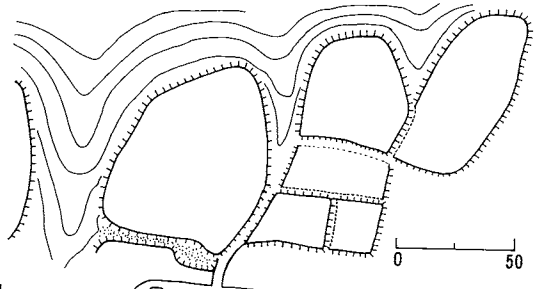
4 波田山城



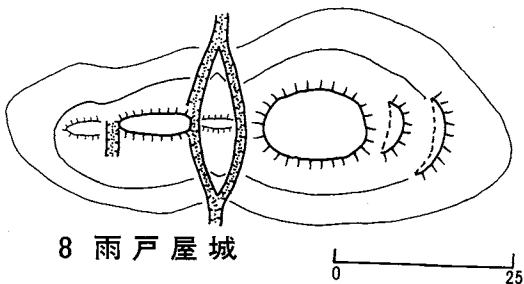
6 見場城



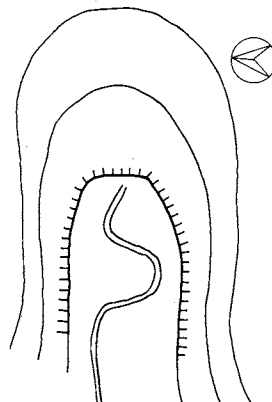
7 取出館



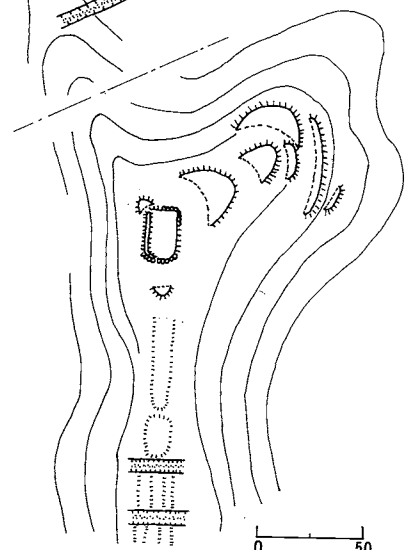
5 西光寺城



8 雨戸屋城

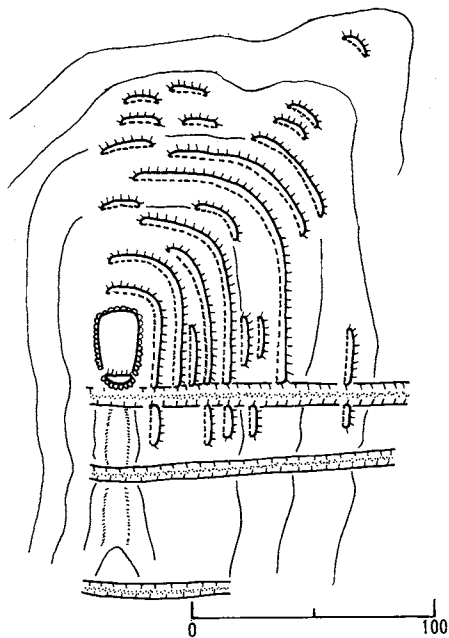


9 中ノ小屋

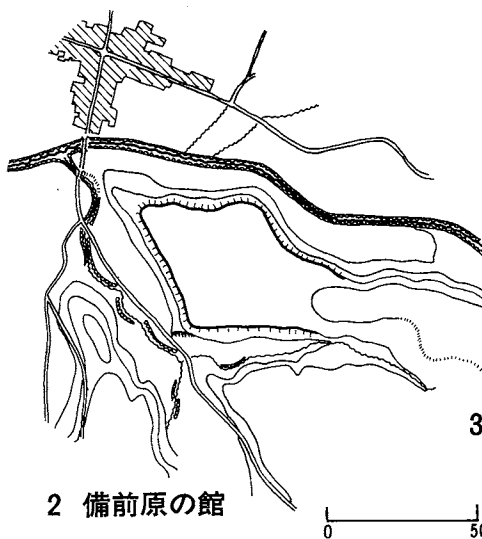


10 荒神尾城

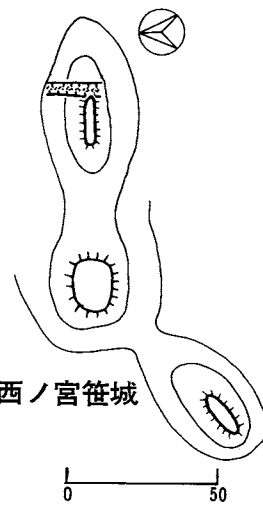
略測図 42
(東筑摩郡)



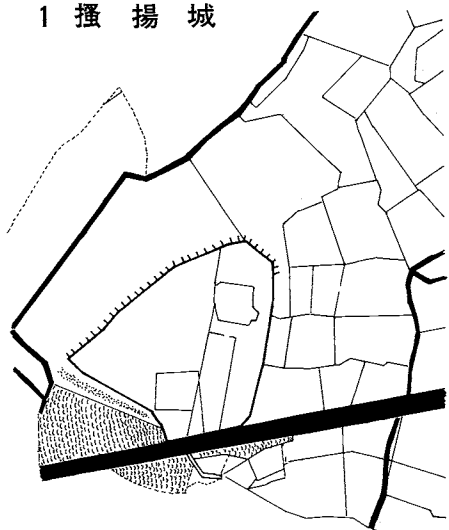
1 掻揚城



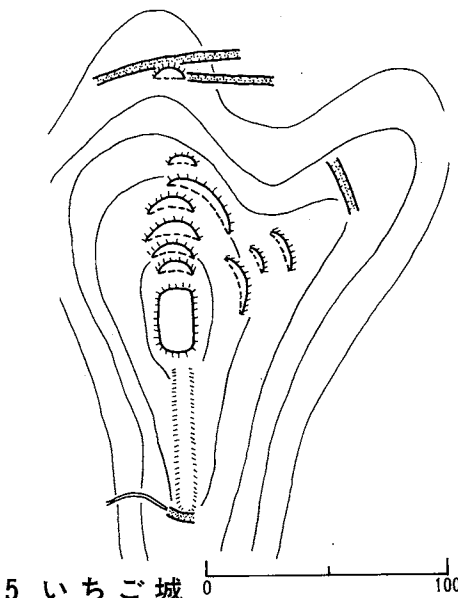
2 備前原の館



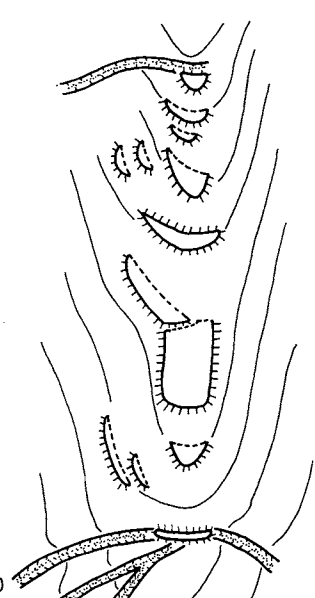
3 西ノ宮笹城



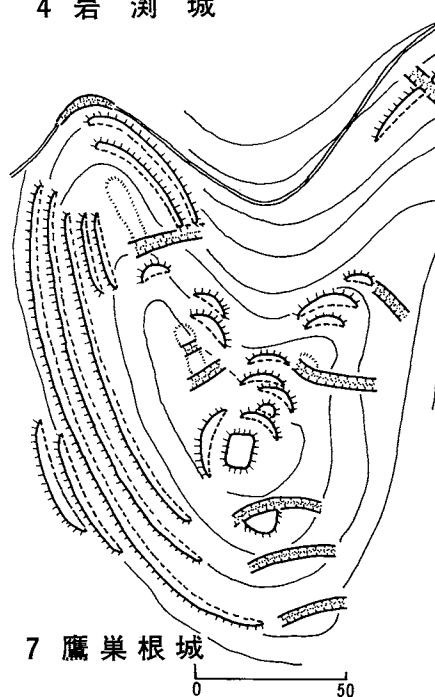
4 岩淵城



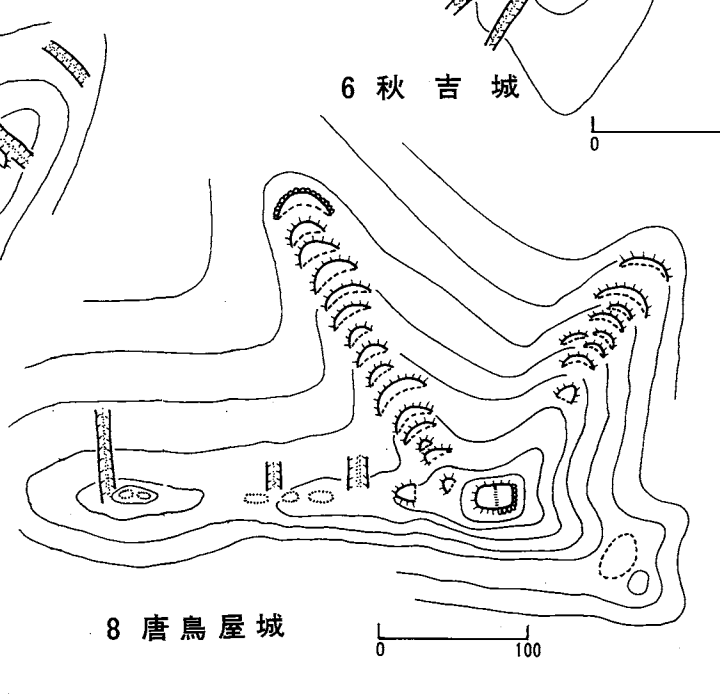
5 いちご城



6 秋吉城

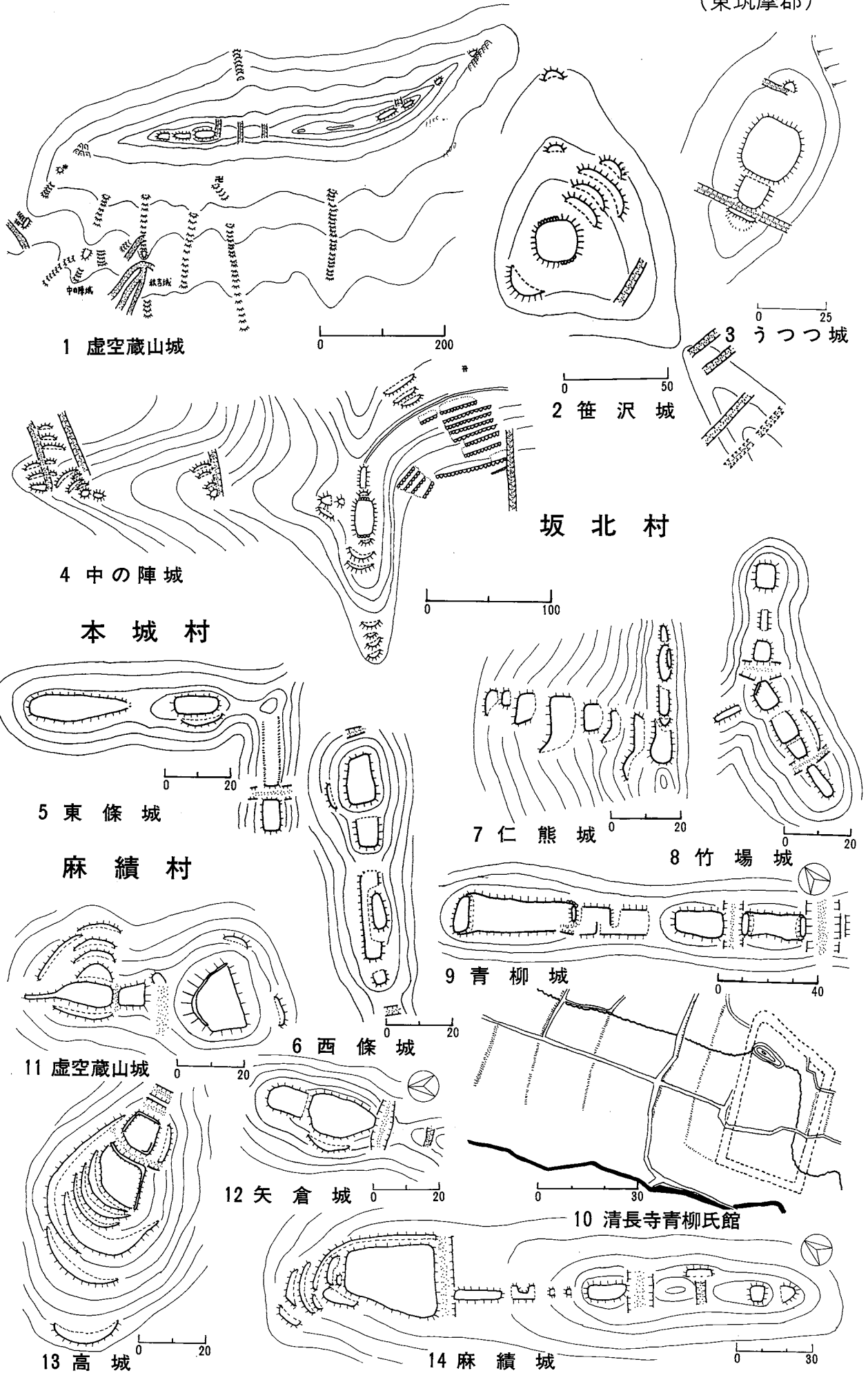


7 鷹巢根城



8 唐鳥屋城

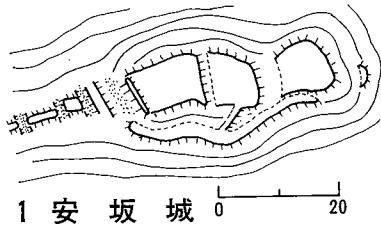
略測図 43
(東筑摩郡)



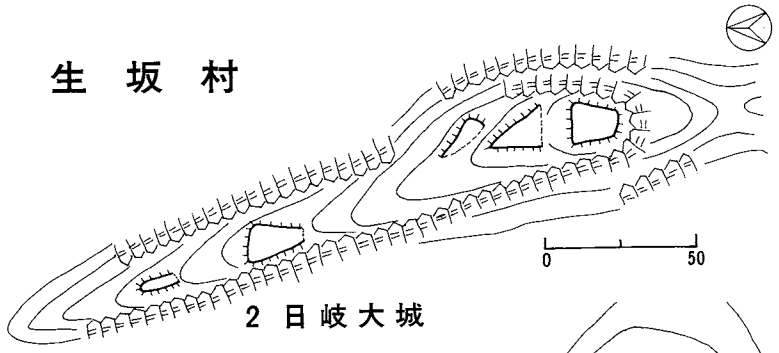
略測図 44
(東筑摩郡)

坂井村

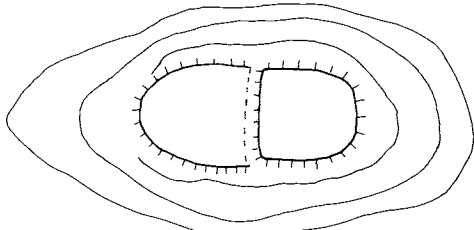
生坂村



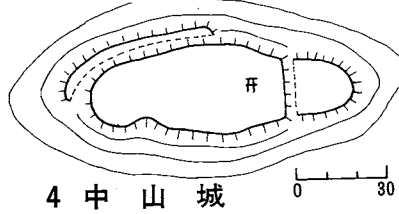
1 安坂城 0 20



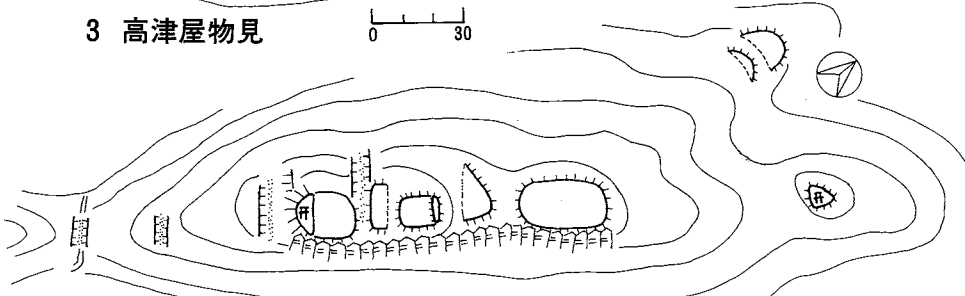
2 日岐大城 0 50



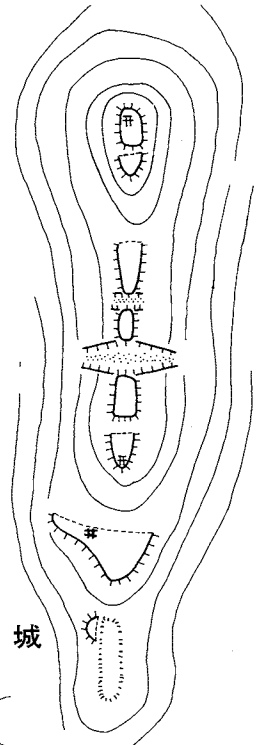
3 高津屋物見 0 30



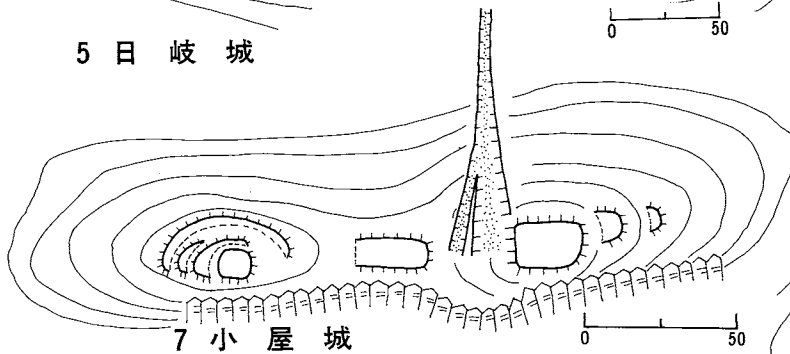
4 中山城 0 30



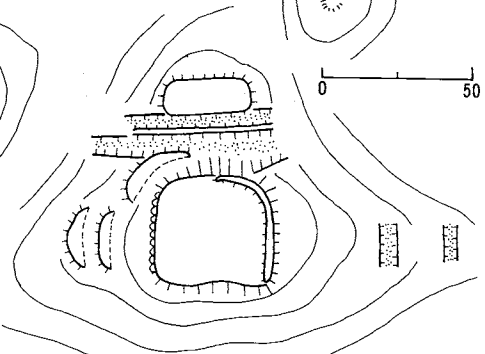
5 日岐城 0 50



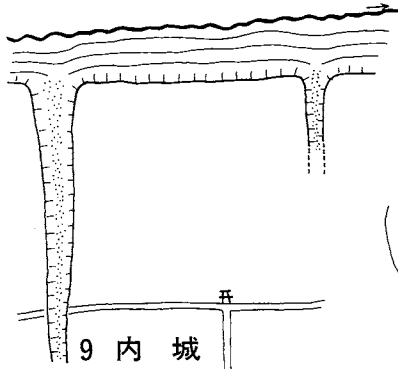
6 小池城 0 50



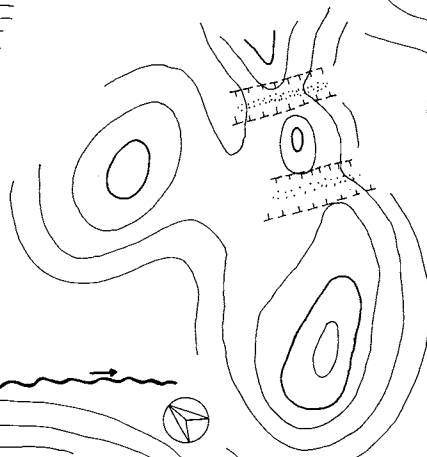
7 小屋城 0 50



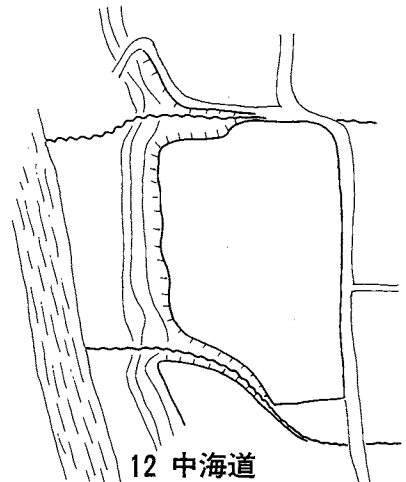
8 中野山城 0 20



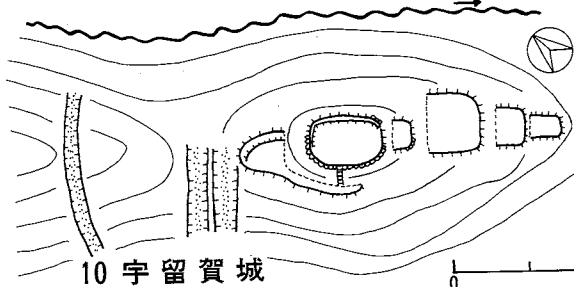
9 内城 0 20



10 宇留賀城 0 50

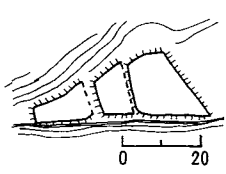


11 金戸山城 0 50

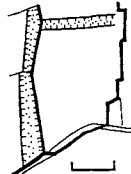


12 中海道 0 50

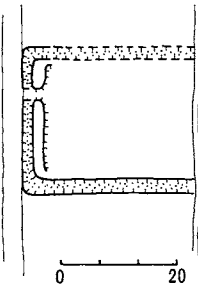
南安曇郡
豊科町



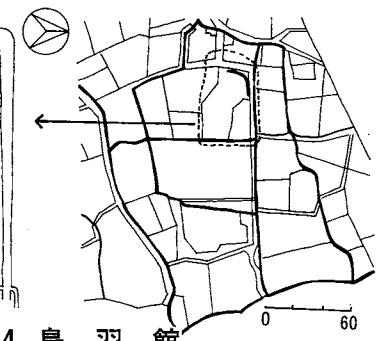
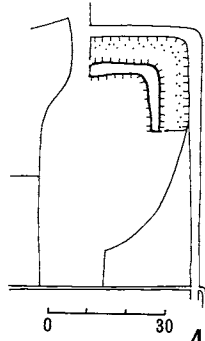
1 殿山城



2 構の墓館



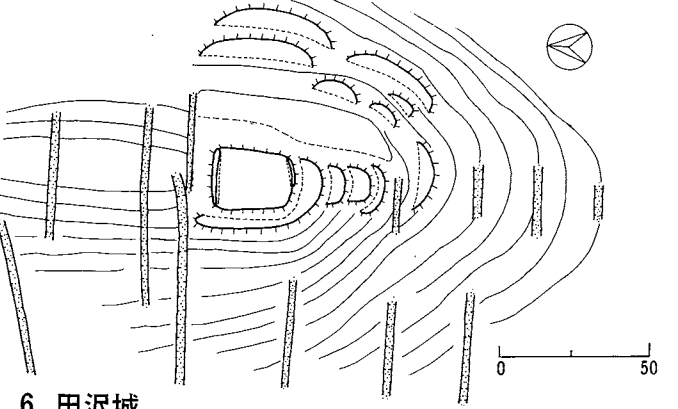
3 吉野堀屋敷



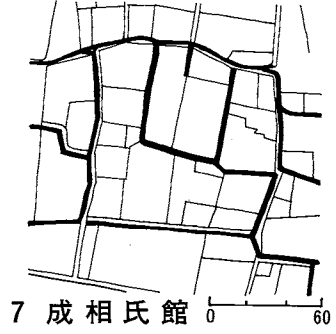
4 鳥羽館



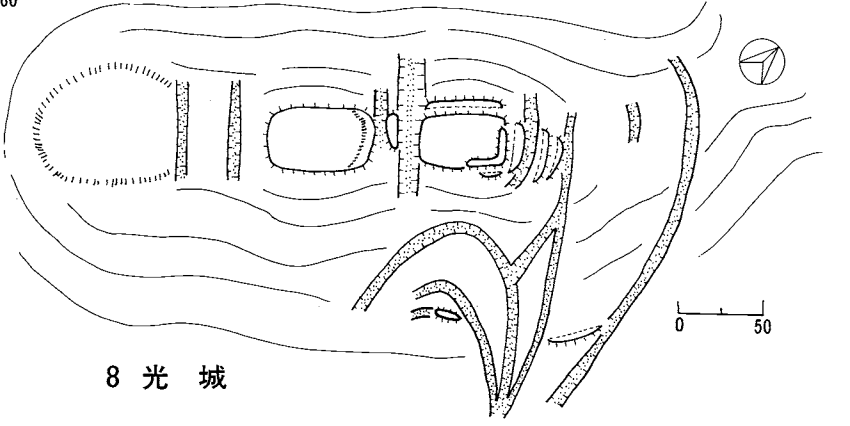
5 細萱氏館



6 田沢城

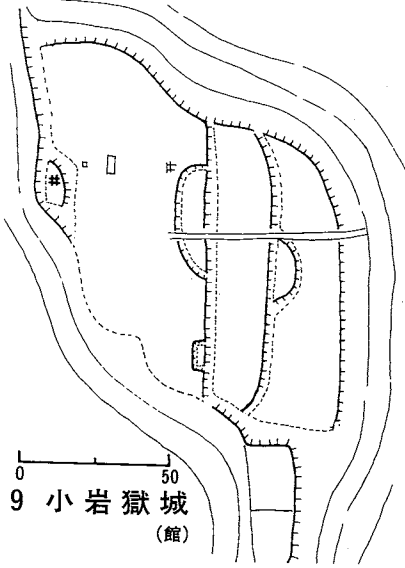


7 成相氏館

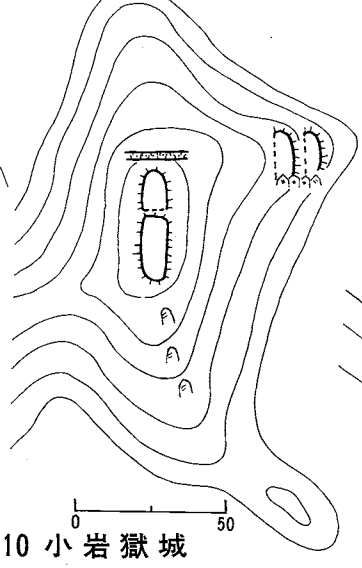


8 光城

穂高町

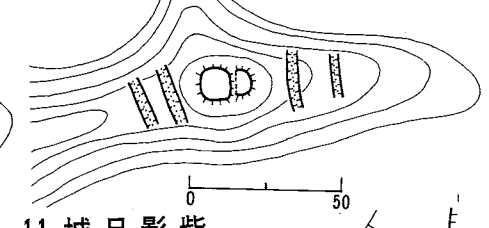


9 小岩獄城
(館)

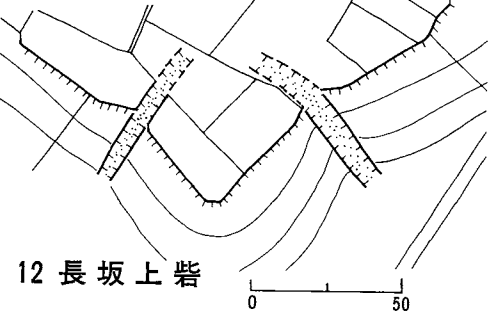


10 小岩獄城

梓川村

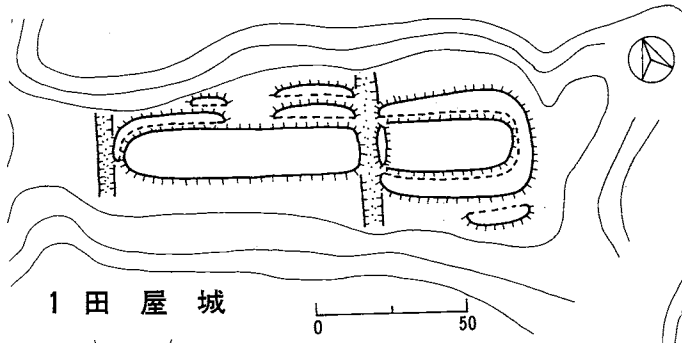


11 影岩日城



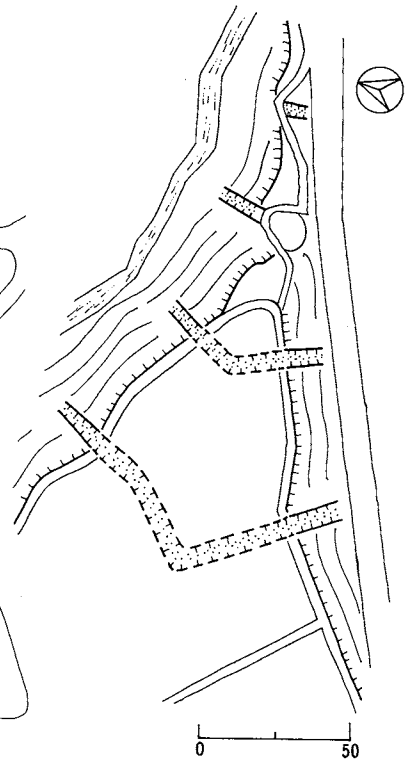
12 上坂長城

略測図 46
(南安曇郡)



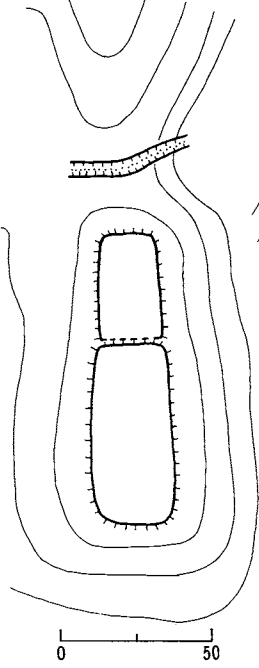
1 田屋城

0 50



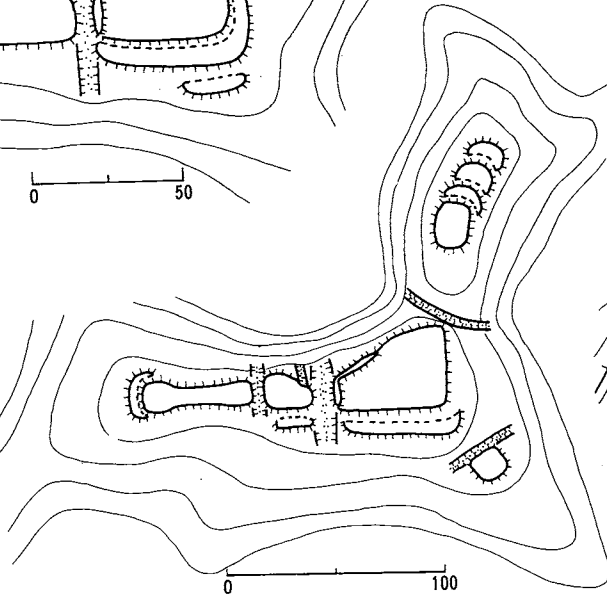
3 荒海渡砦

0 50



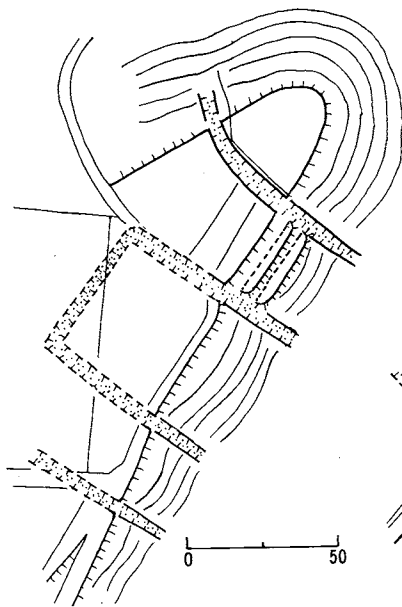
4 龍山城

0 50



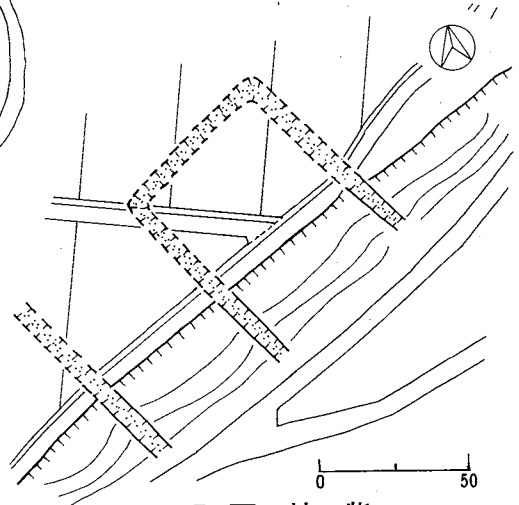
2 北条城

0 100



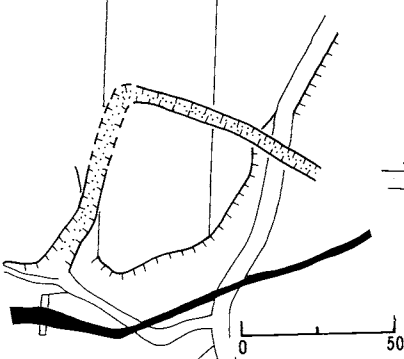
6 伊藤坂上砦

0 50



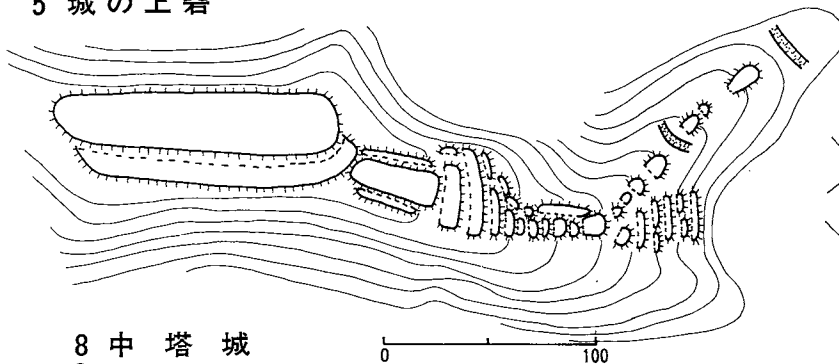
7 西林砦

0 50



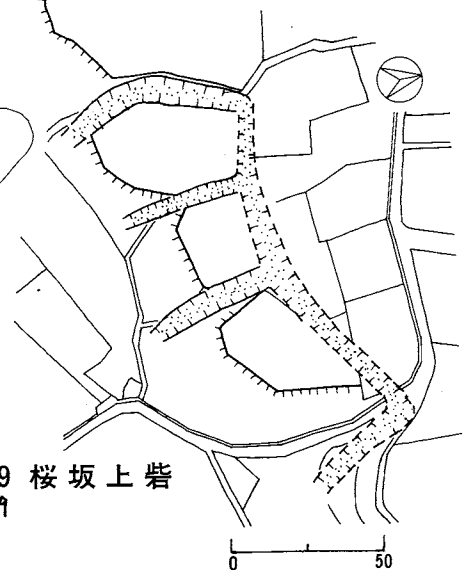
5 城の上砦

0 50



8 中塔城

0 100



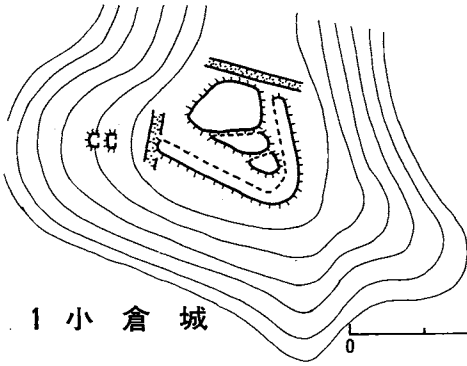
9 桜坂上砦

0 50

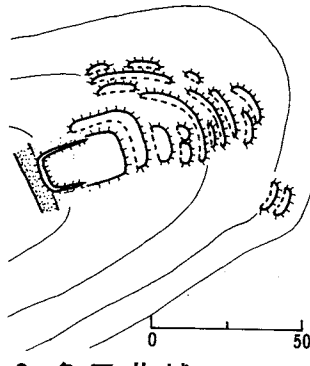
略測図 47
(南安曇郡・木曾郡)

三郷村

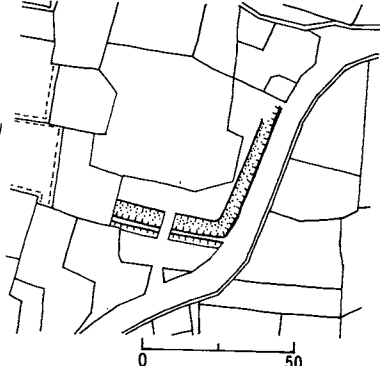
堀金村



1 小倉城



2 多田井城



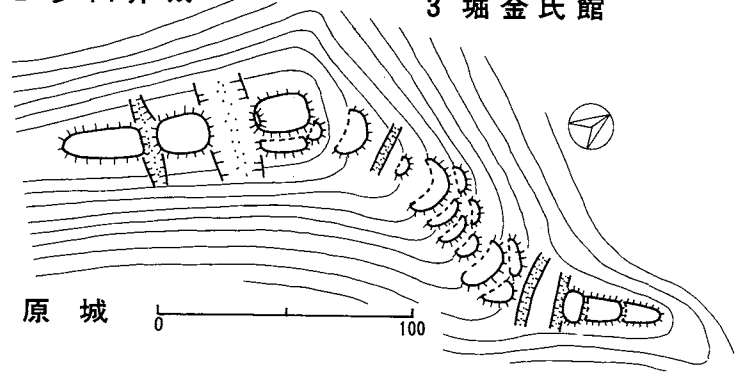
3 堀金氏館

木曾郡
木曾福島町



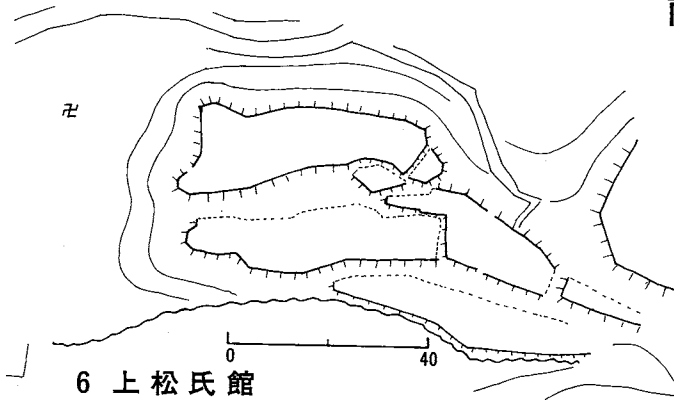
5 福島城

上松町

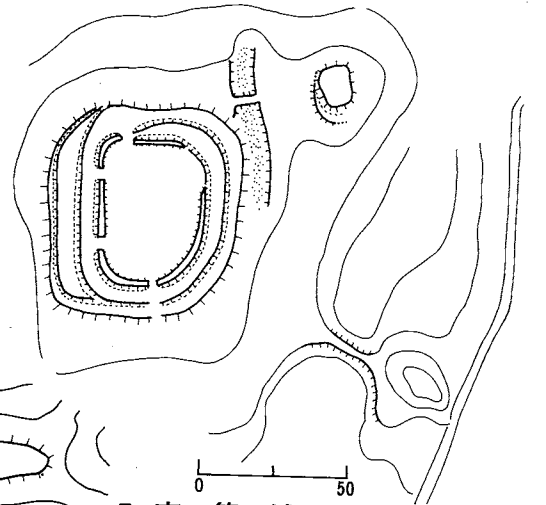


4 岩原城

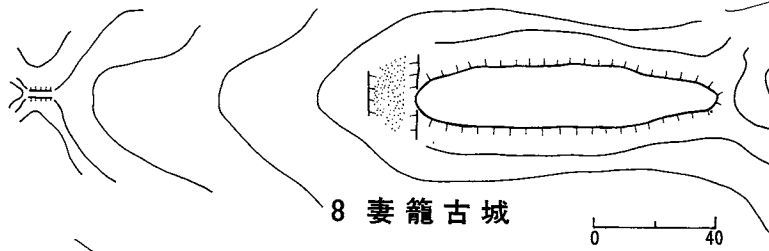
南木曾町



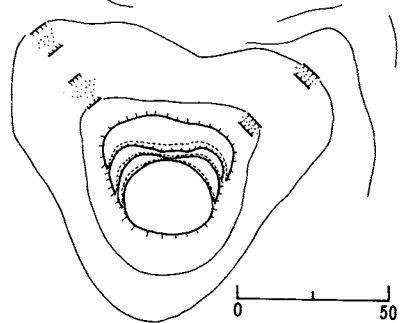
6 上松氏館



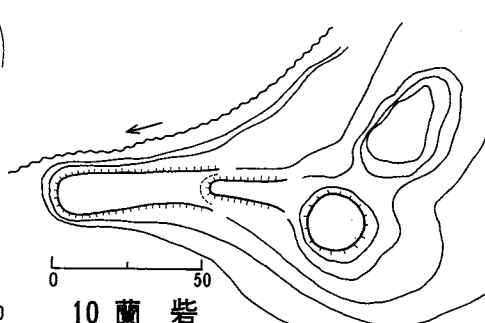
7 妻籠城



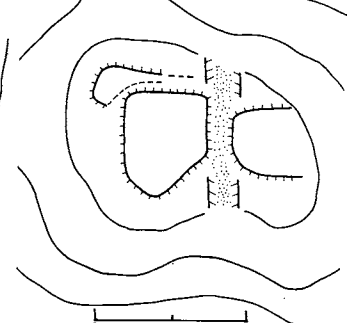
8 妻籠古城



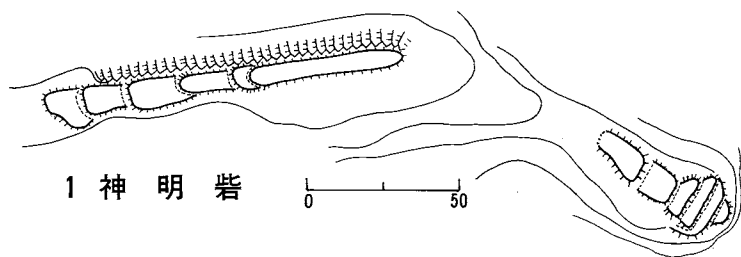
9 三留野城



10 蘭砦

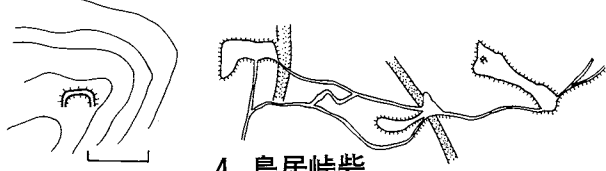


11 田立砦



1 神明砦

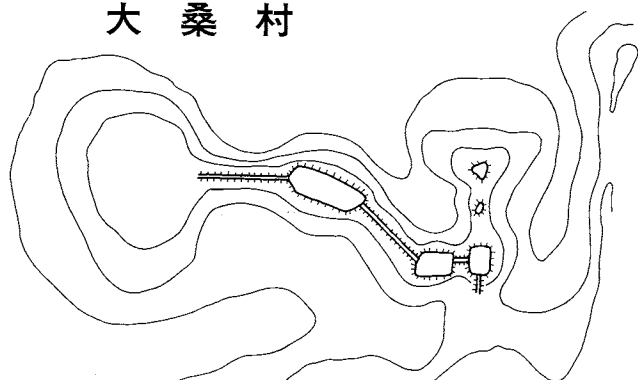
檜川村 木祖村



3 桜沢砦

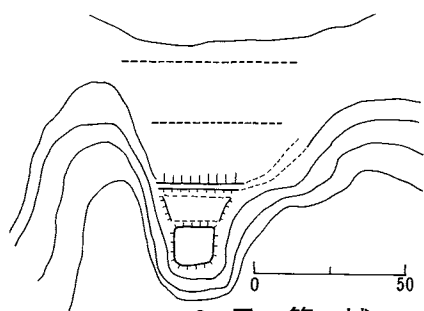
4 鳥居峠砦

大桑村

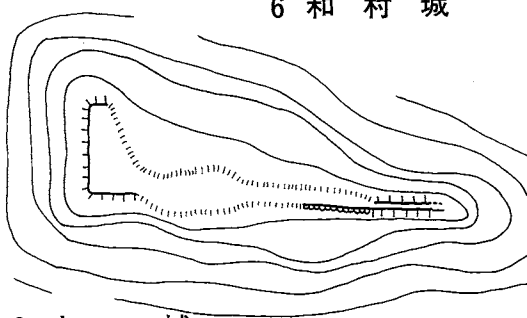


5 野尻愛宕山城

山口村

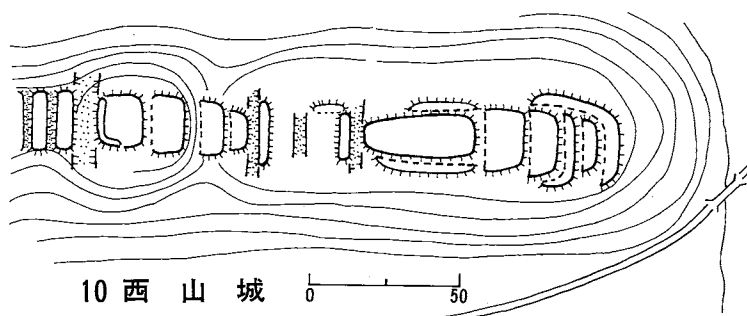


8 馬籠城



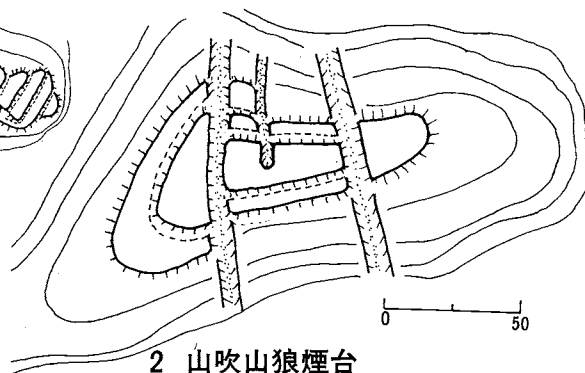
9 山口城

大町市

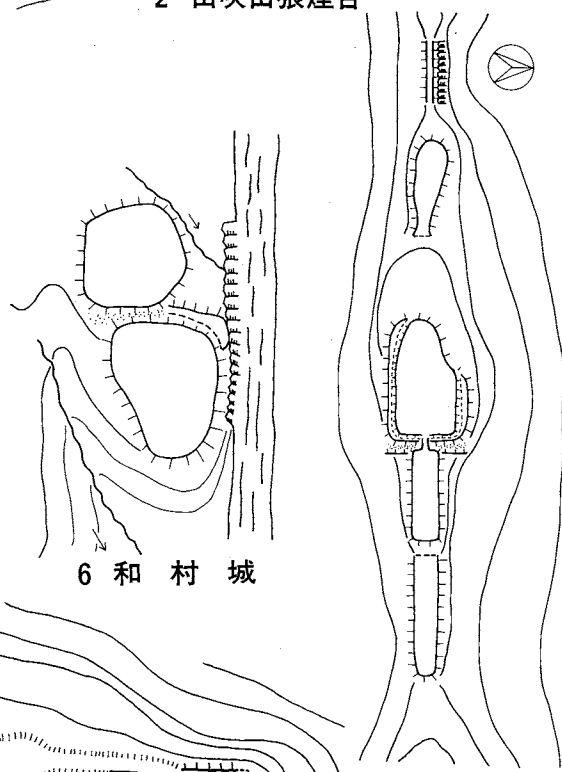


10 西山城

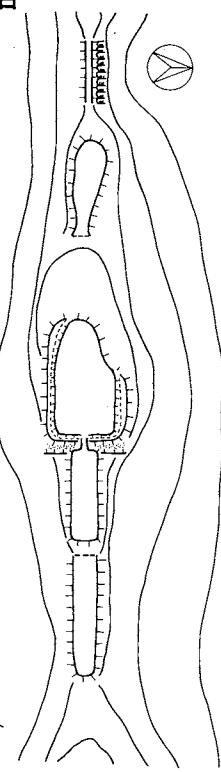
日義村



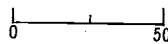
2 山吹山狼煙台



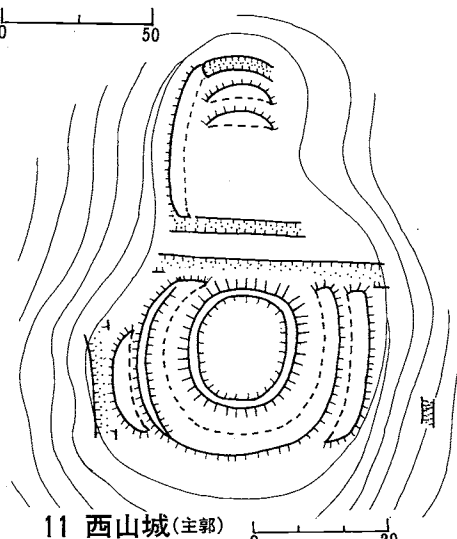
6 和村城



7 須原城

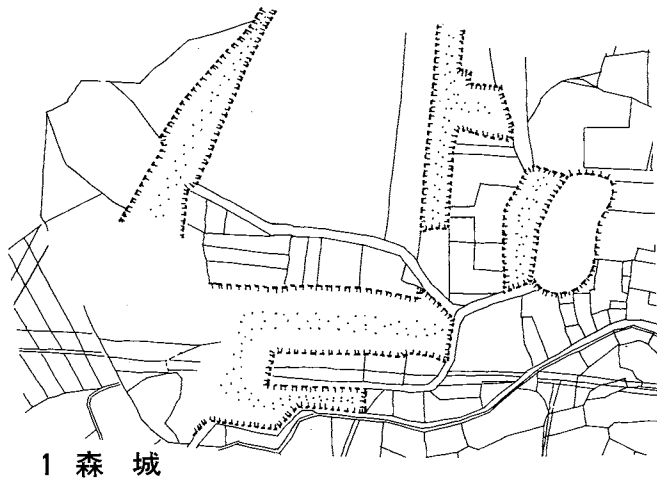


0 50

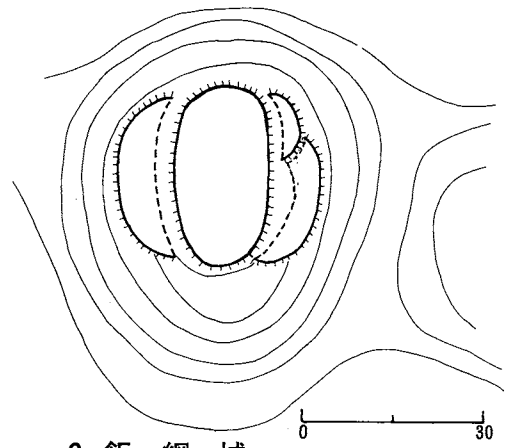


11 西山城(主郭)

略測図 49
(大町市・北安曇郡)

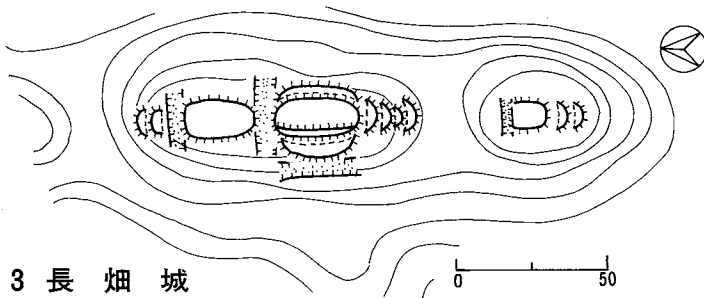


1 森城



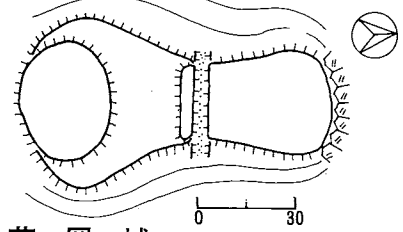
2 飯網城

北安曇郡
池田町

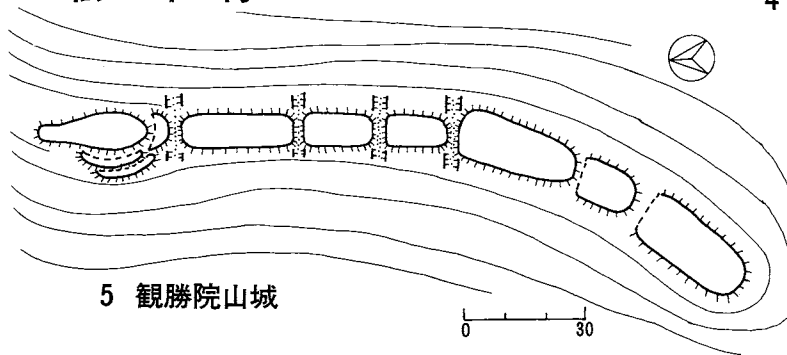


3 長畑城

松川村

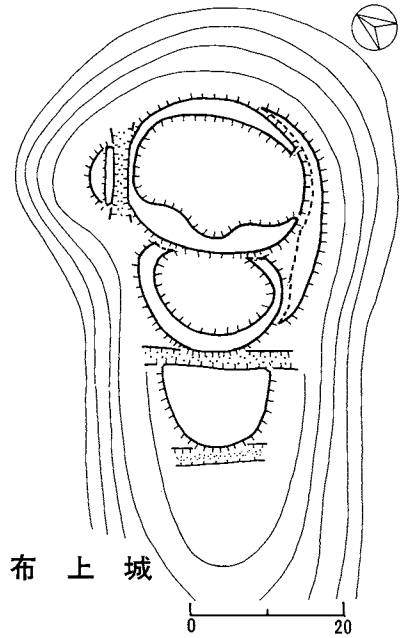


4 花岡城



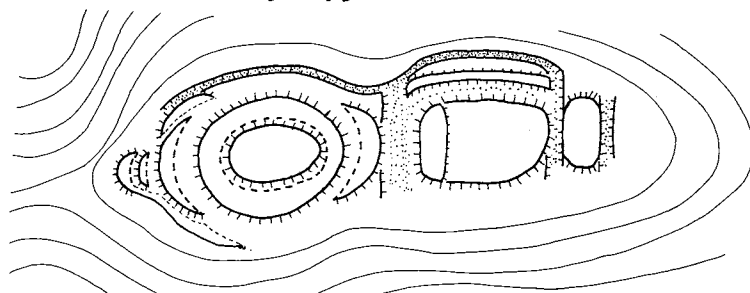
5 観勝院山城

白馬村

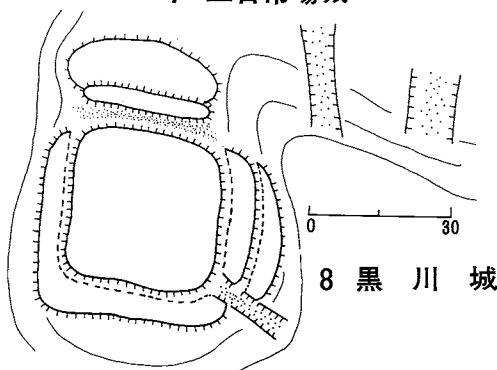


6 布上城

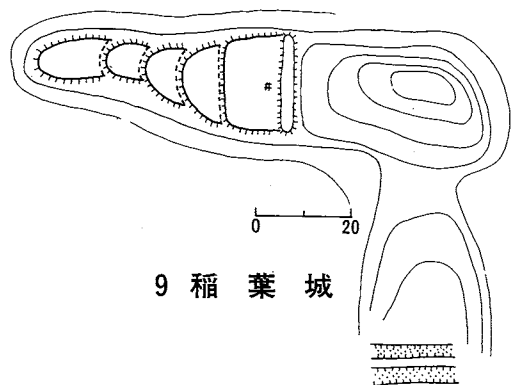
小谷村



7 三日市場城

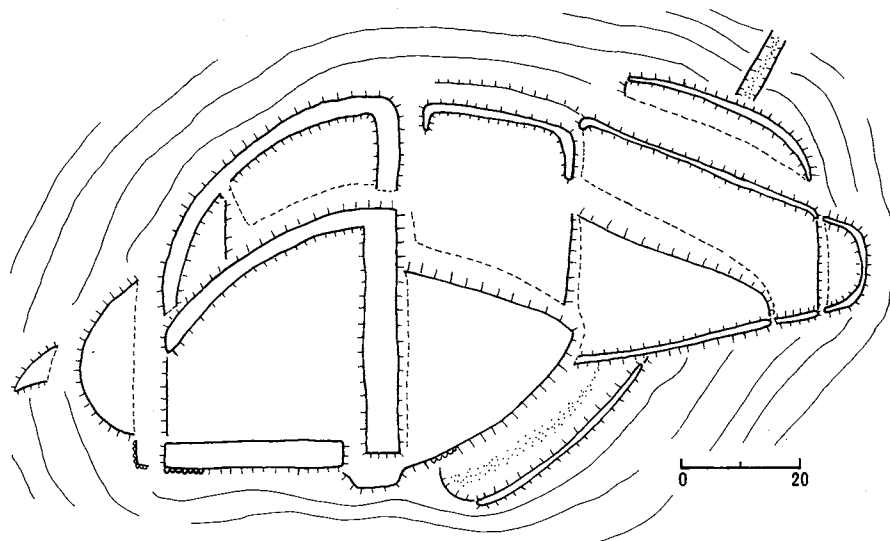


8 黒川城

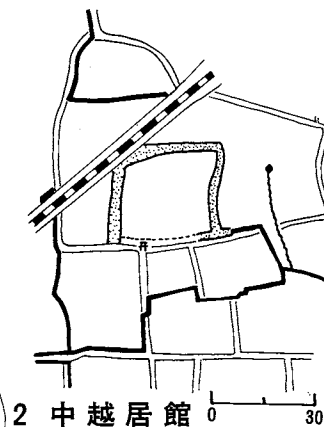


9 稲葉城

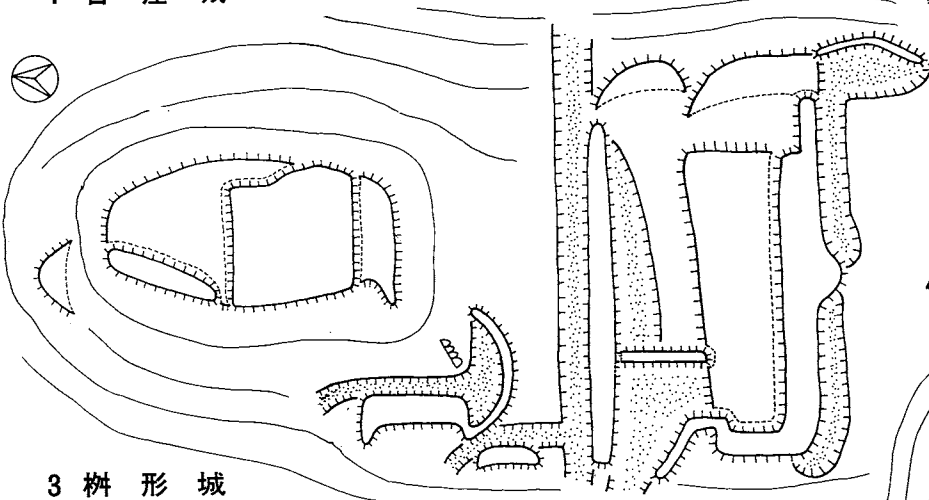
4 北信地区
長野市



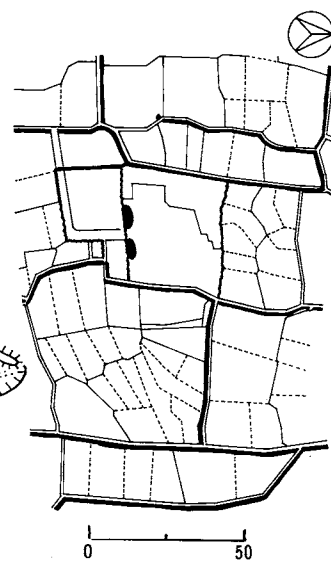
1 吉窪城



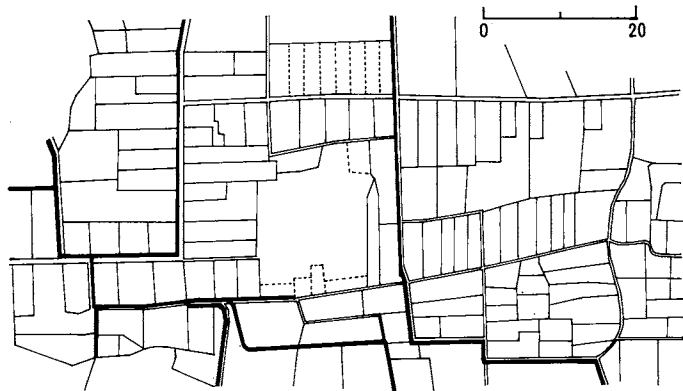
2 中越居館 0 30



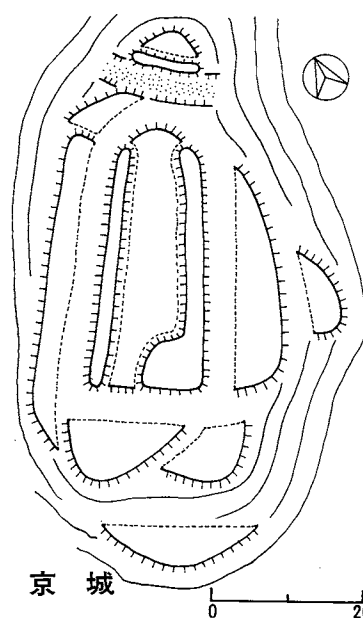
3 柵形城



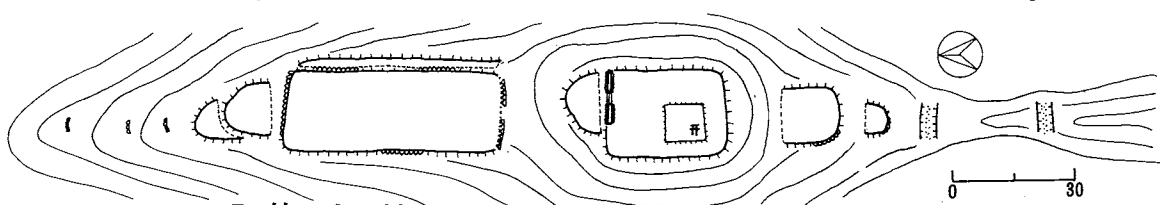
4 盛伝寺居館



5 善敬寺

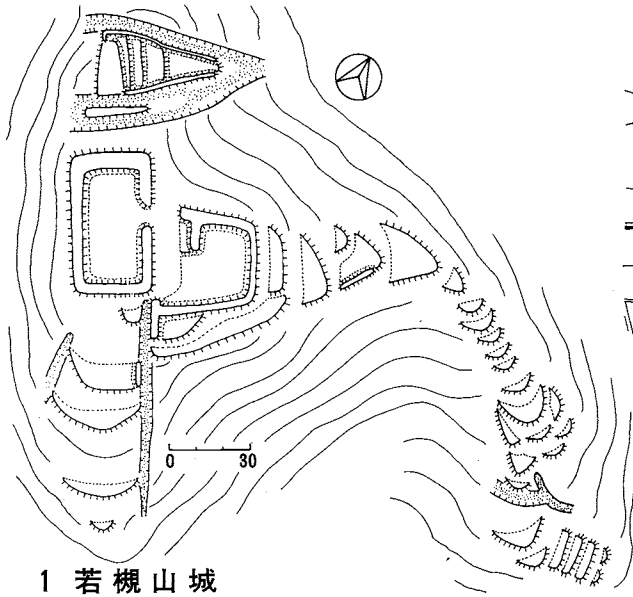


6 土京城

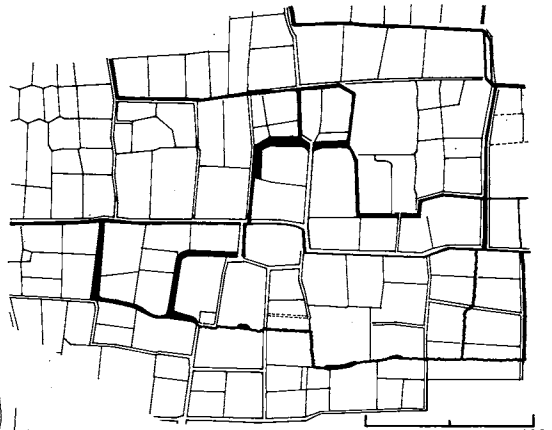


7 竹山城

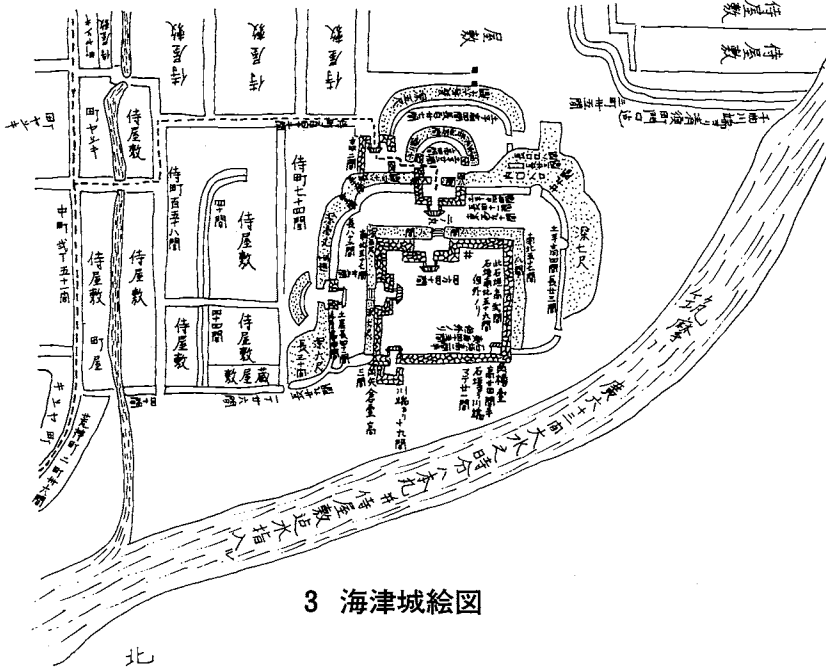
略測図 51
(長野市)



1 若槻山城

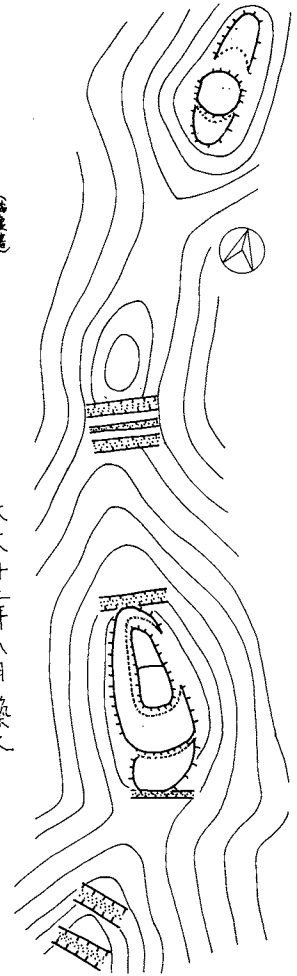


2 太田古屋敷割

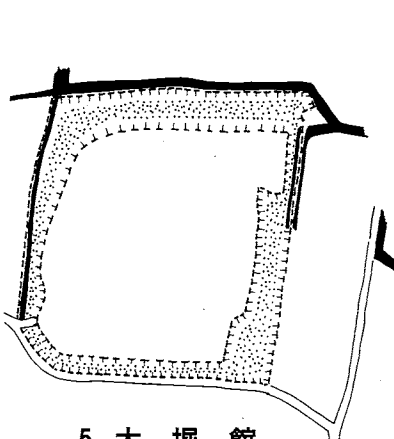


3 海津城絵図

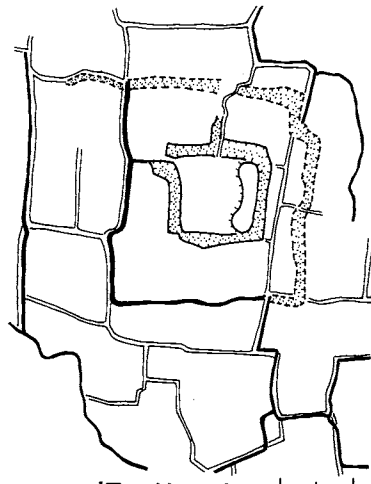
信州松城之城図
 (繪巻)
 松代 春原葦(印)
 天文廿二年八月築之
 山本勘助縄海津之城共云
 春原幸前葦(印)



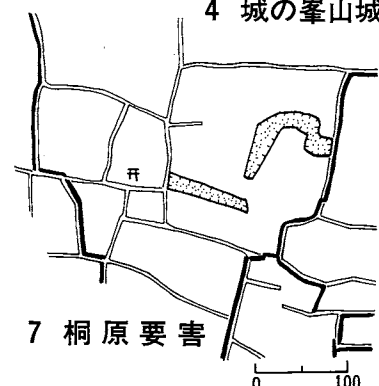
4 城の峯山城



5 大堀館

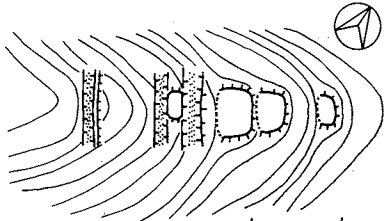


6 押鐘城

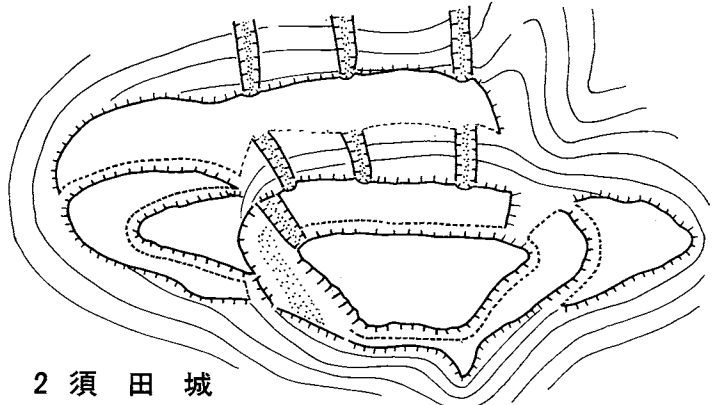


7 桐原要害

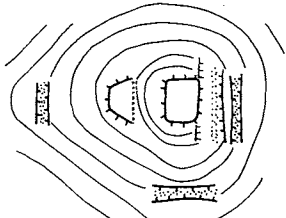
須坂市



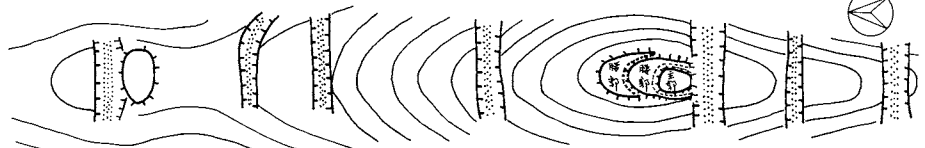
1 城山城 0 30



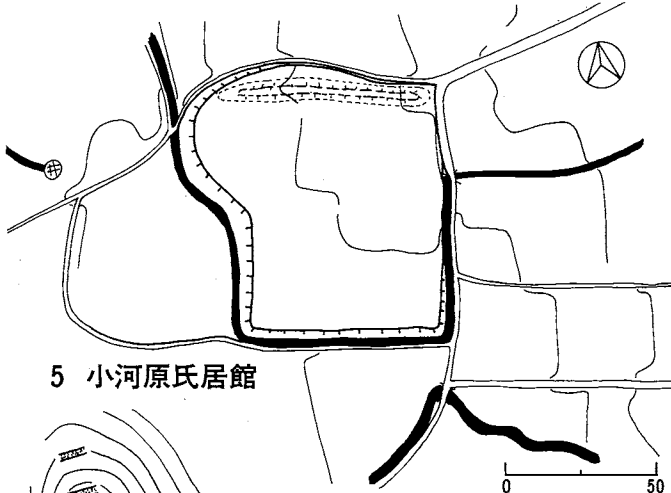
2 須田城



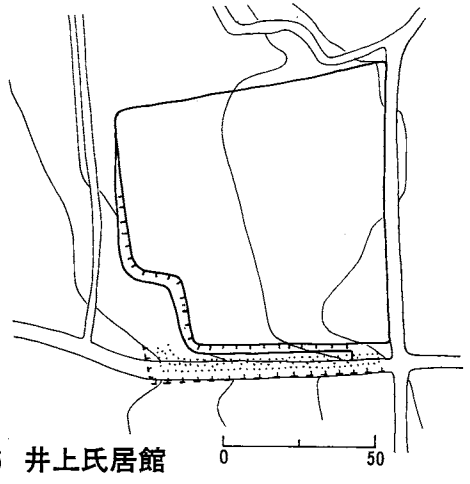
3 仙仁城 0 30



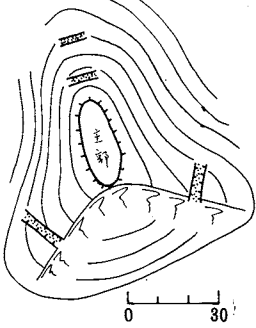
4 竹ノ城 0 50



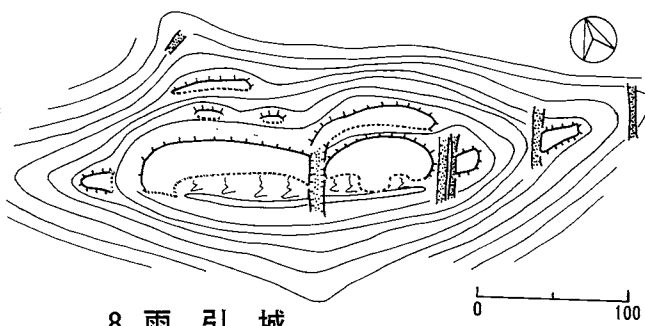
5 小河原氏居館



6 井上氏居館 0 50

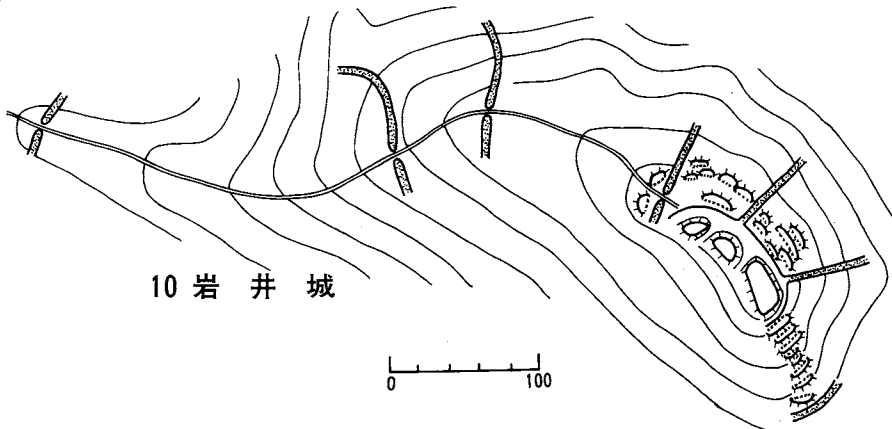


7 米子城 0 30

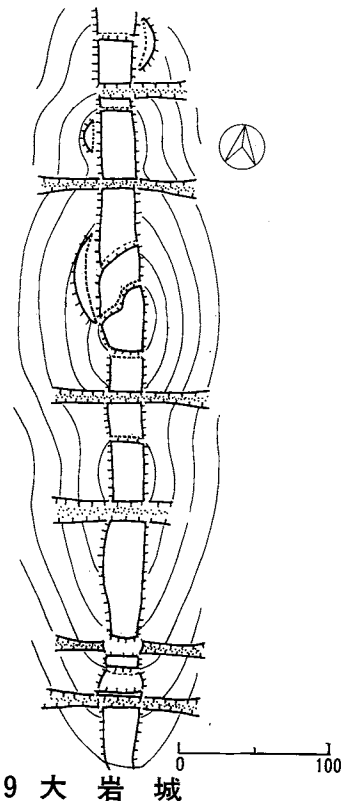


8 雨引城 0 100

中野市

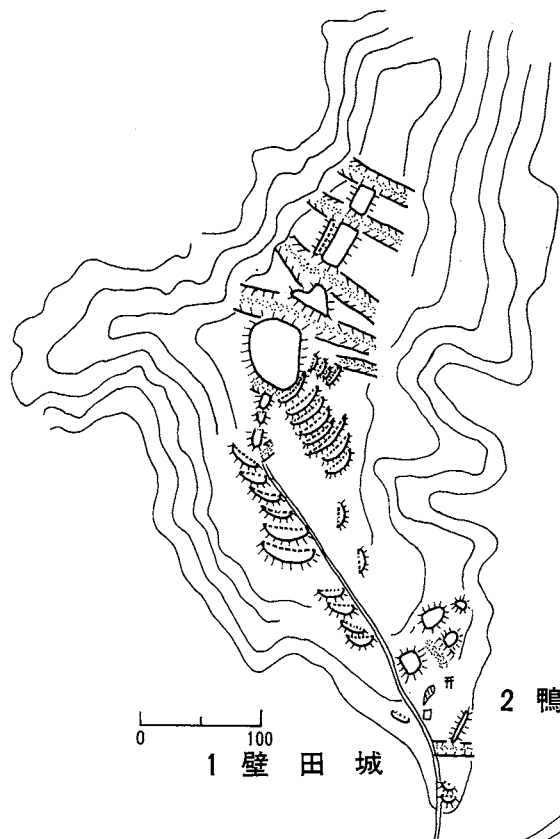


10 岩井城 0 100

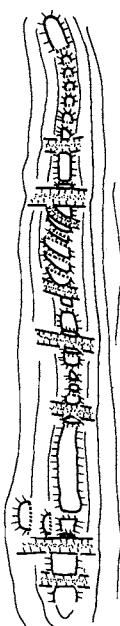


9 大岩城 0 100

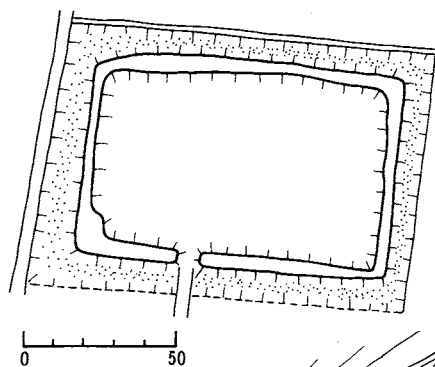
略測図 53
(中野市)



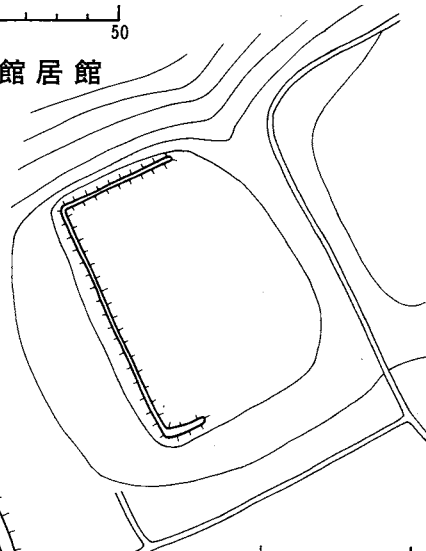
1 壁田城



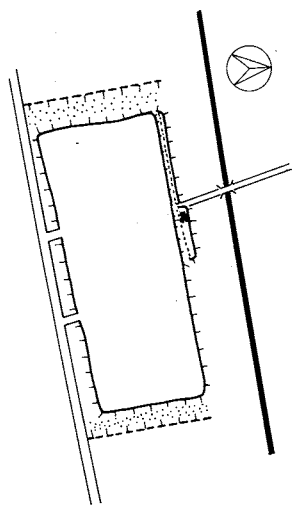
2 鴨ヶ岳城



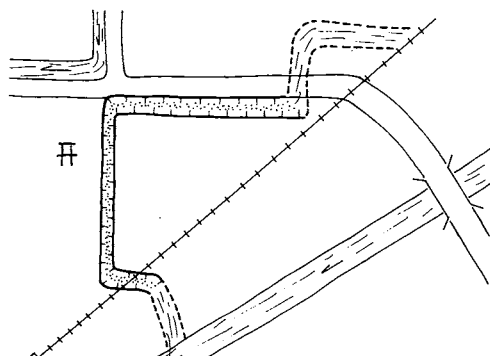

3 小館居館



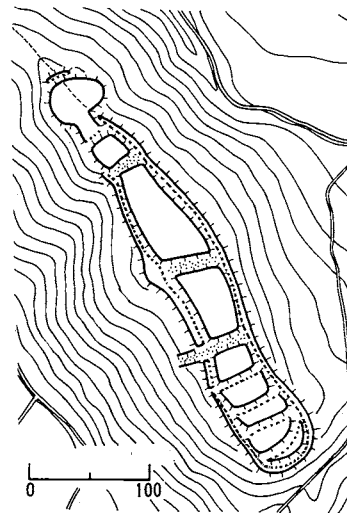

4 大俣城



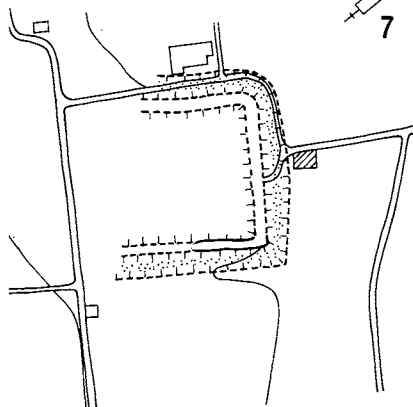
5 立ヶ花城



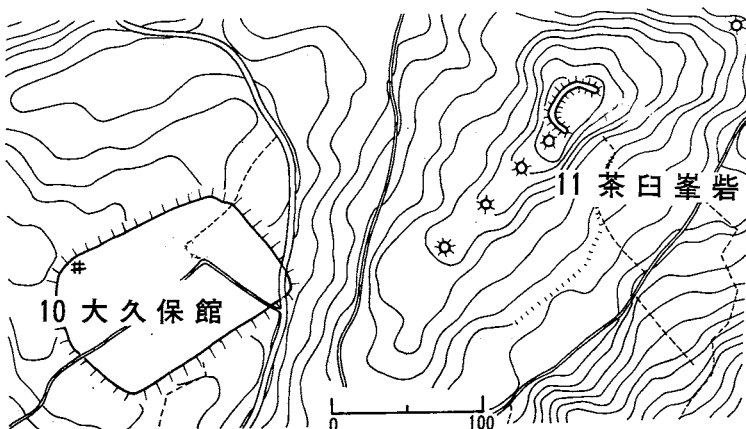

7 篠井館



8 安源寺城




9 安源寺館

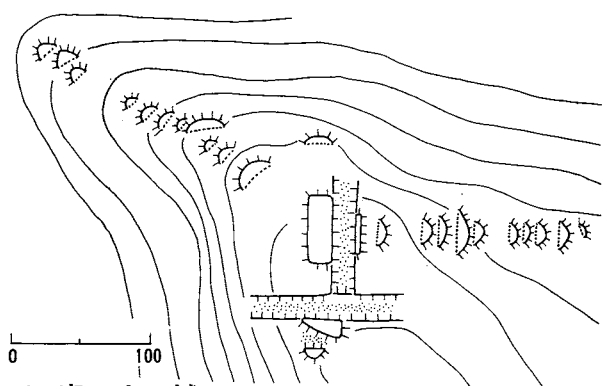


10 大久保館

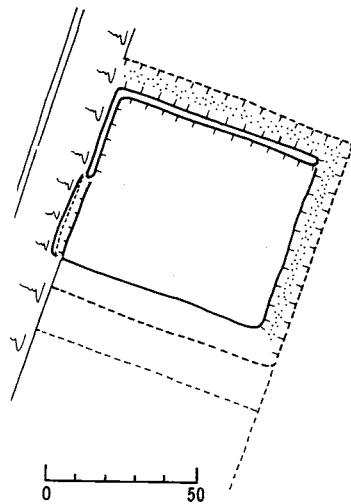
11 茶臼峯砦



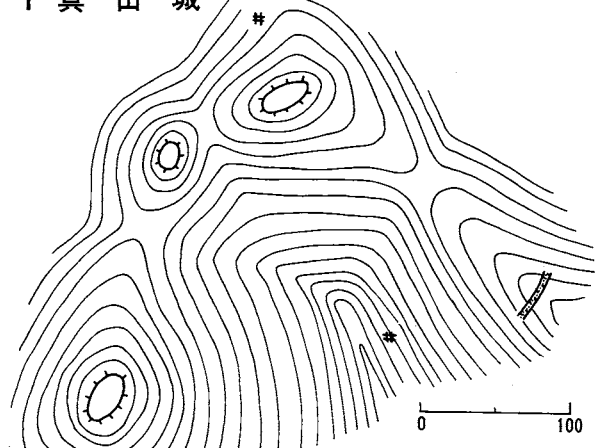
略測図 54
(中野市・飯山市)



1 真山城



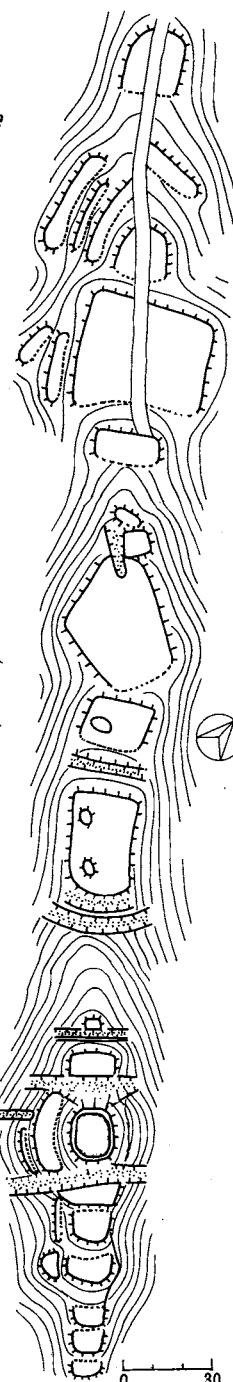
2 牛出城



3 滝の入城

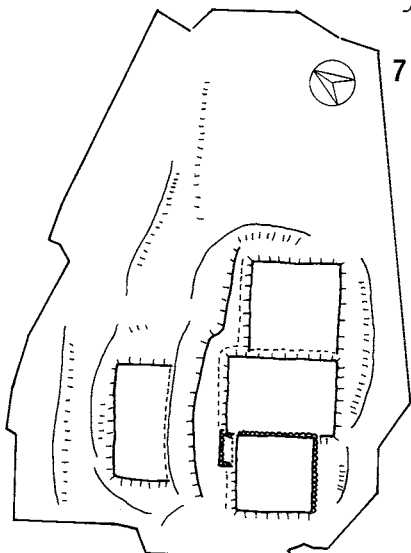


6 二十端城



5 二十端城

飯山市

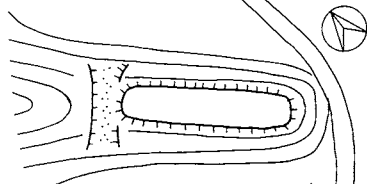


8 飯山城

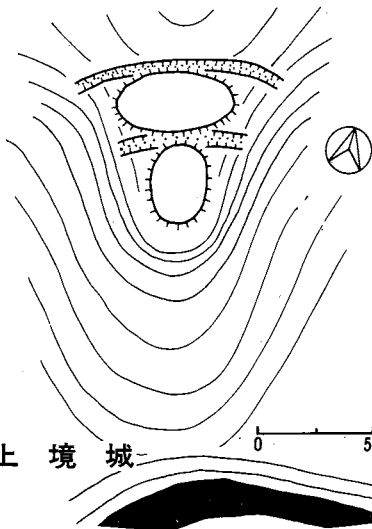


7 雁田城
(小布施町)

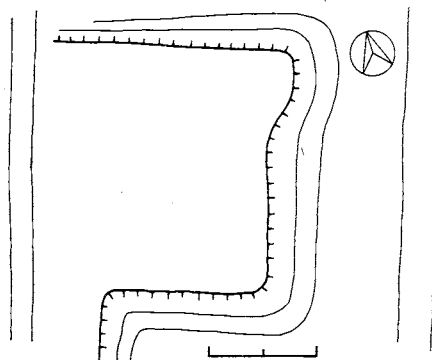
4 滝の入城



9 大滝城

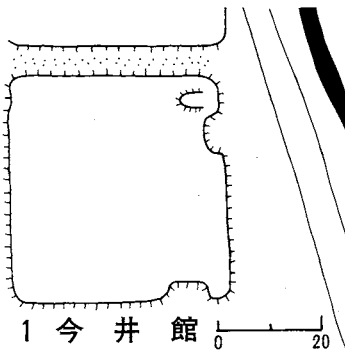


10 上境城

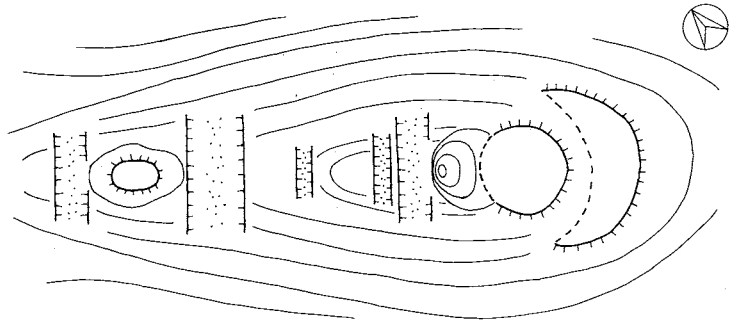


11 顔戸館

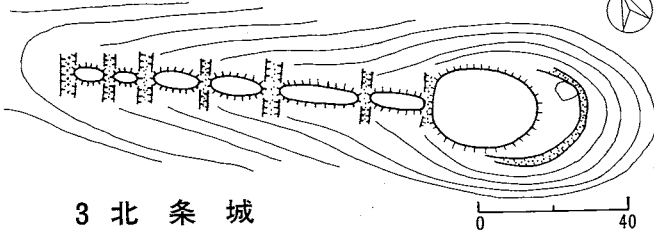
略測図 55
(飯山市)



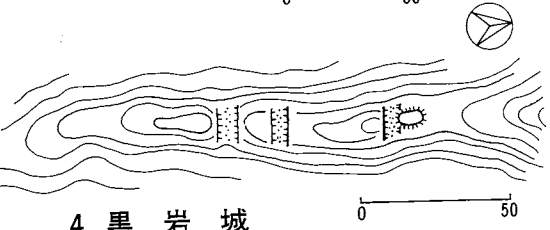
1 今井館 0 20



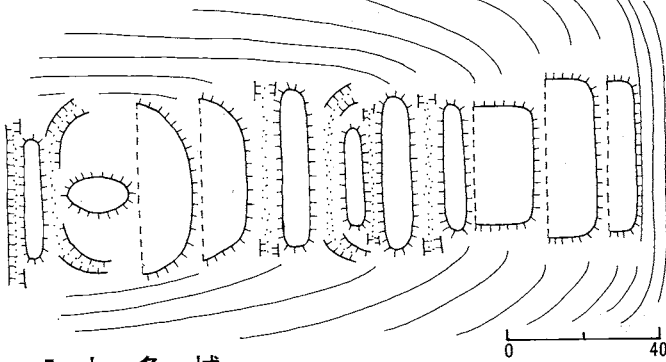
2 小境城 0 30



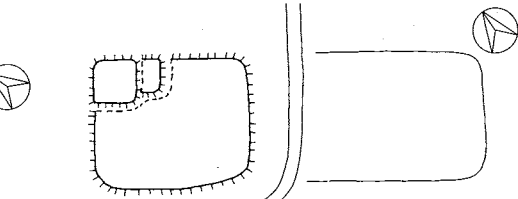
3 北条城 0 40



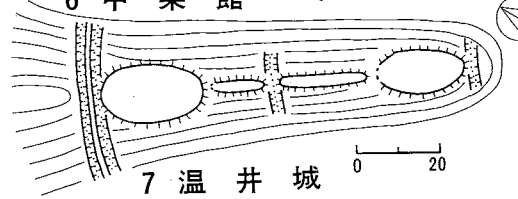
4 黒岩城 0 50



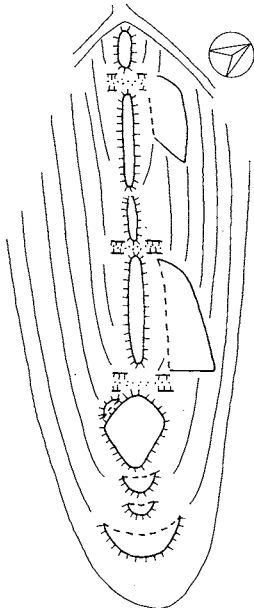
5 中条城 0 40



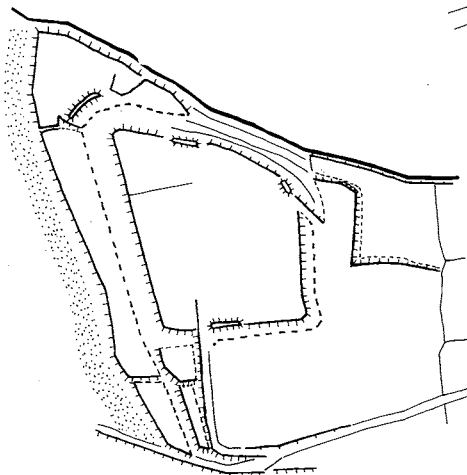
6 中条館 0 50



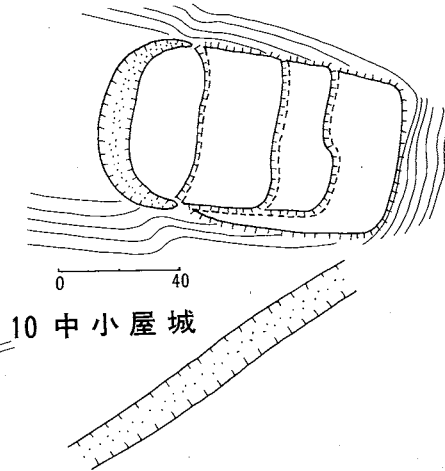
7 温井城 0 20



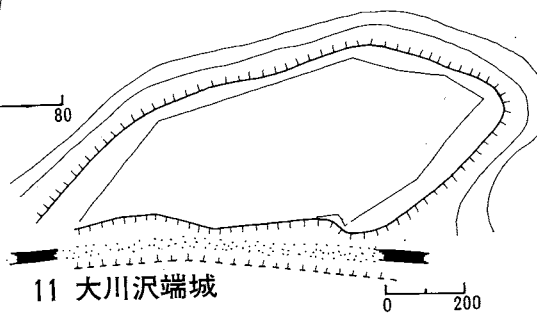
8 馬の峯城 0 80



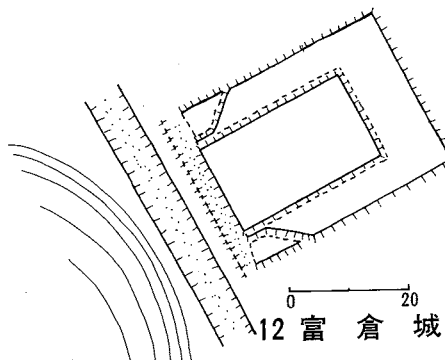
9 犬飼館 0 20



10 中小屋城 0 40

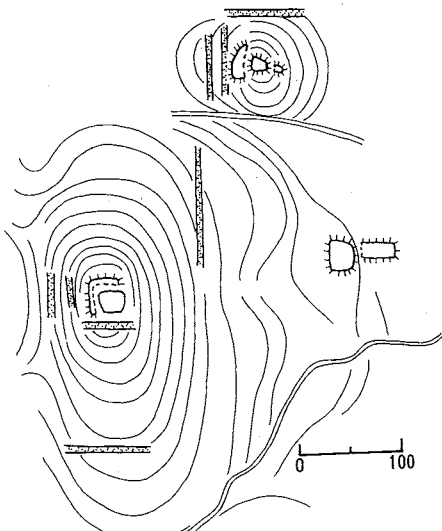


11 大川沢端城 0 200

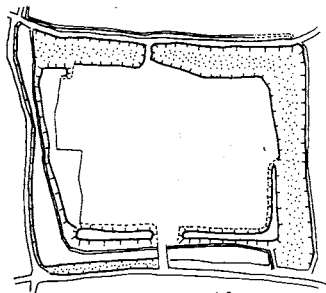


12 富倉城 0 20

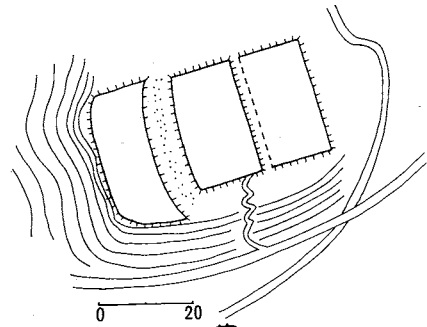
略測図 56
(飯山市)



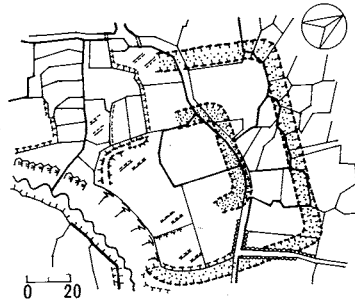
1 山口城



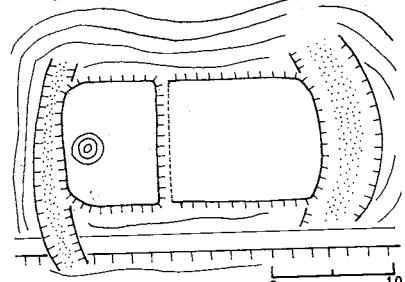
2 柏尾館



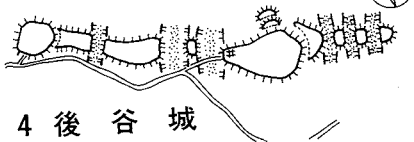
3 大川日蔭城



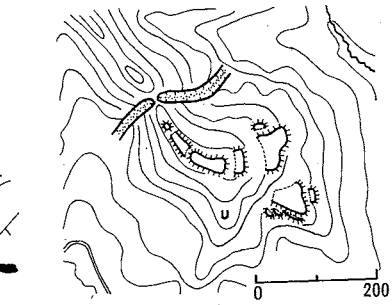
5 北畑館



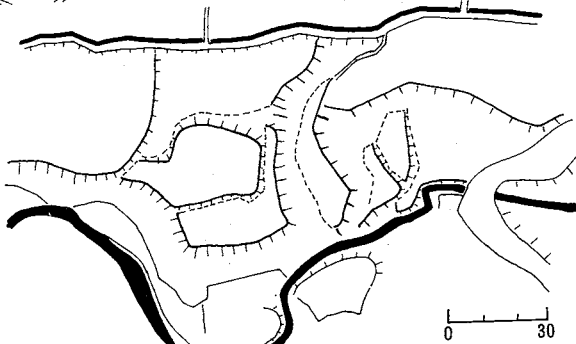
6 富倉下の城



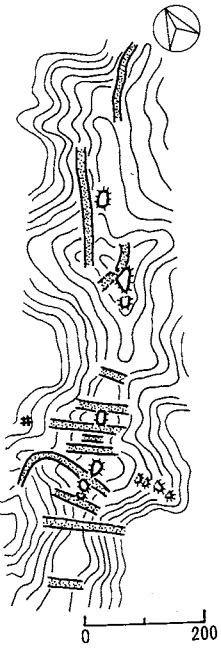
4 後谷城



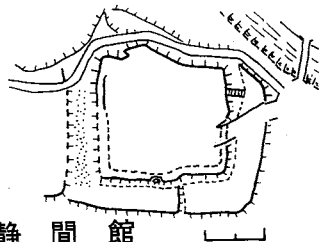
8 坪根城



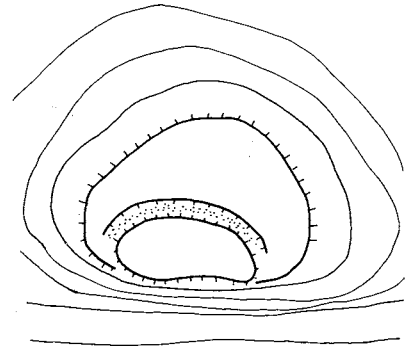
7 駒立館



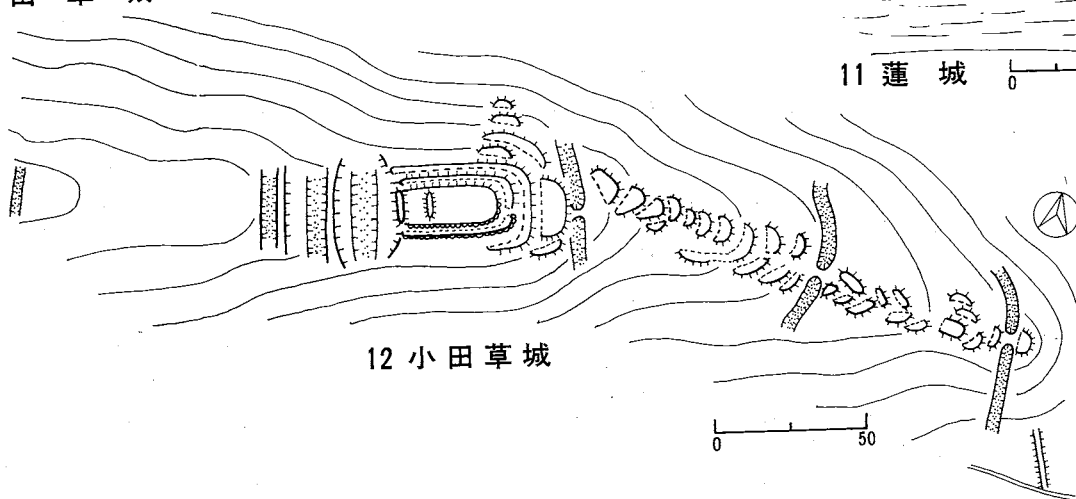
9 田草城



10 静間館



11 蓮城

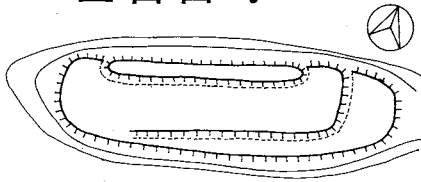


12 小田草城

略測図 57

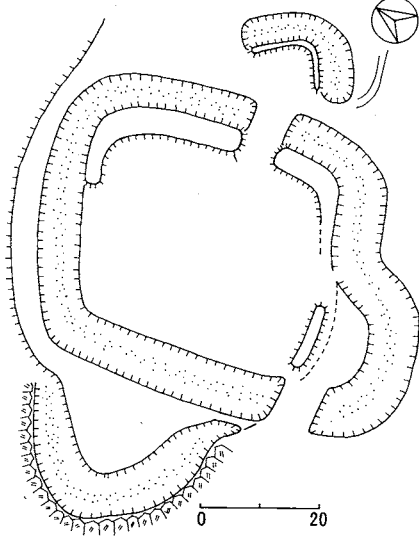
(更級郡・上高井郡・下高井郡)

更級郡
上山田町

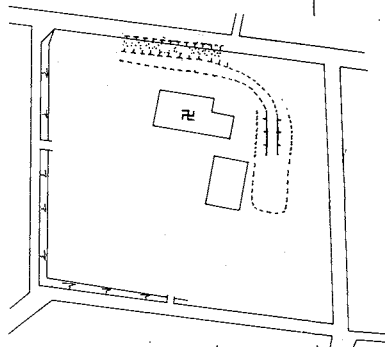


1 荒砥小城

大岡村

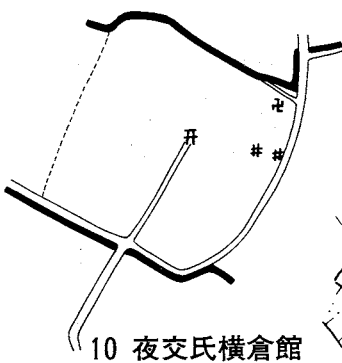


2 砦山城

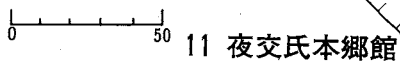


7 福島正則居館

下高井郡
山の内町

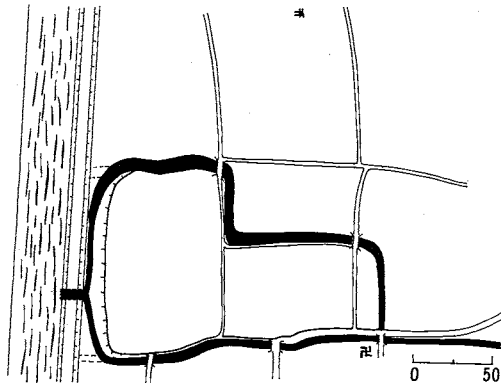


10 夜交氏横倉館



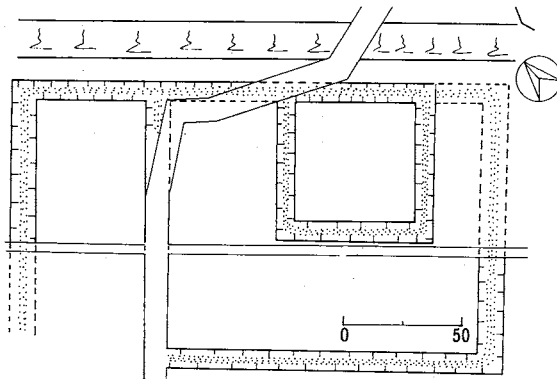
11 夜交氏本郷館

上高井郡
小布施町



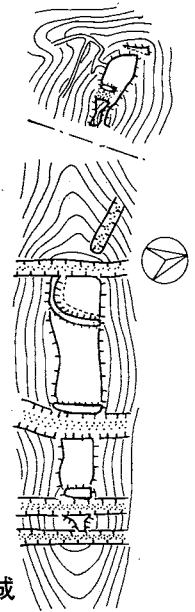
3 飯田氏居館

高山村

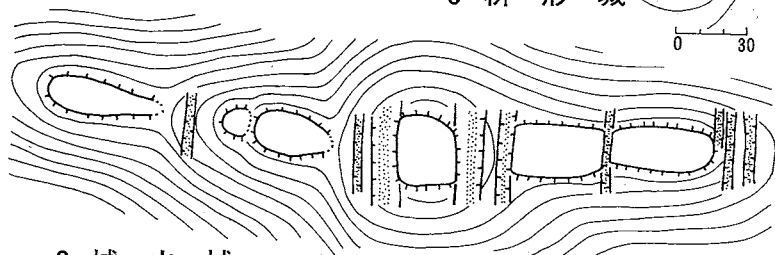


5 福井城

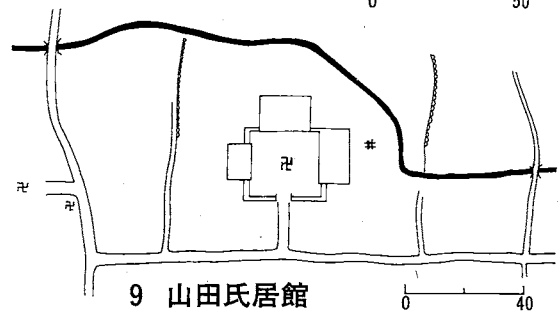
雁田城



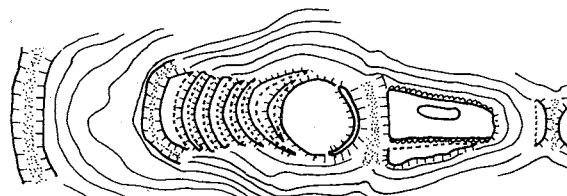
6 柵形城



8 城山城

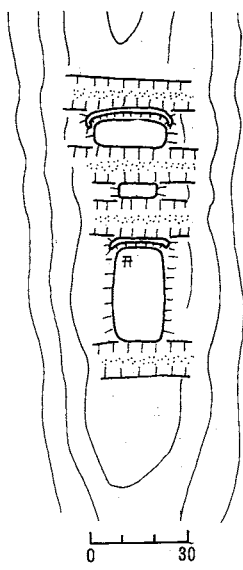


9 山田氏居館



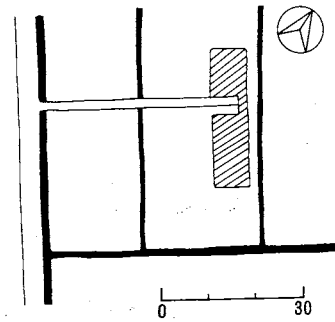
12 夜交氏山城

略測図 58
 (下高井郡・上水内郡)



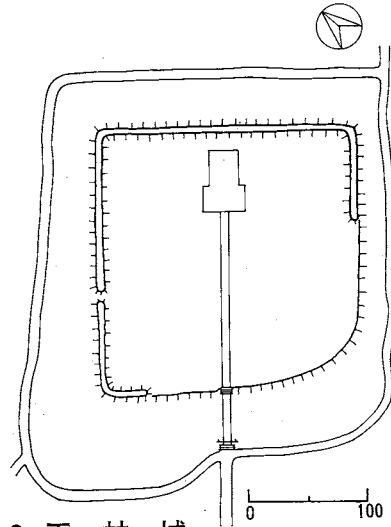
1 菅の山城

野沢温泉村

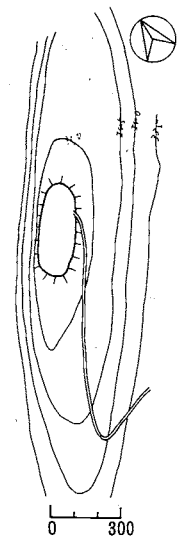


2 野沢城館

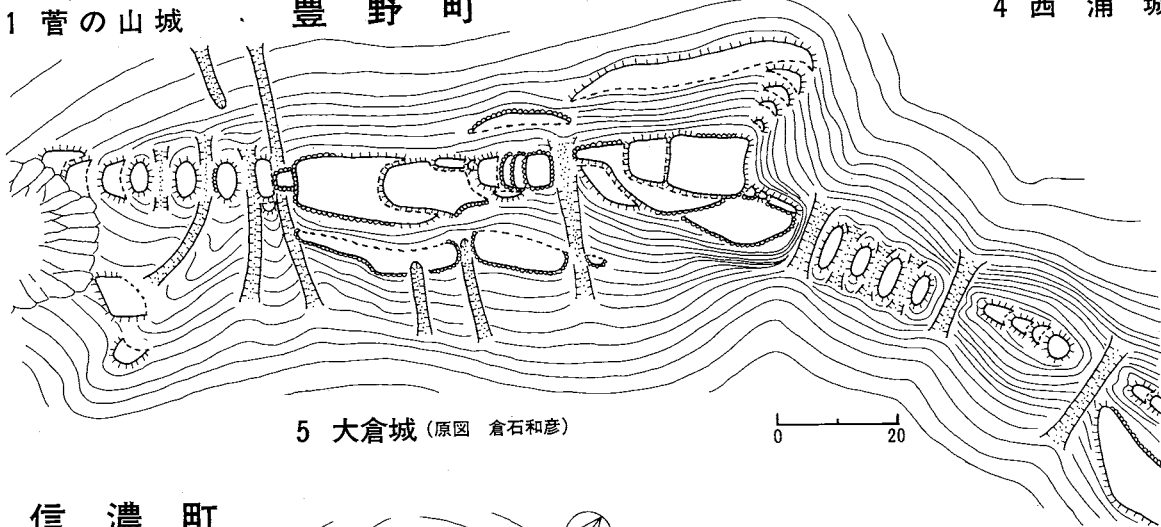
上水内郡
 豊野町



3 平林城

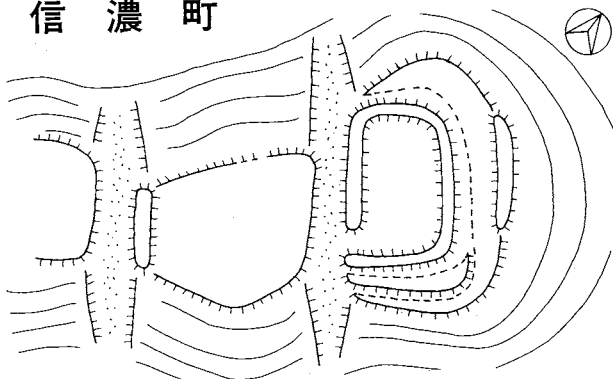


4 西浦城



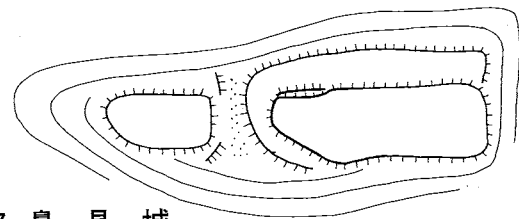
5 大倉城 (原図 倉石和彦)

信濃町



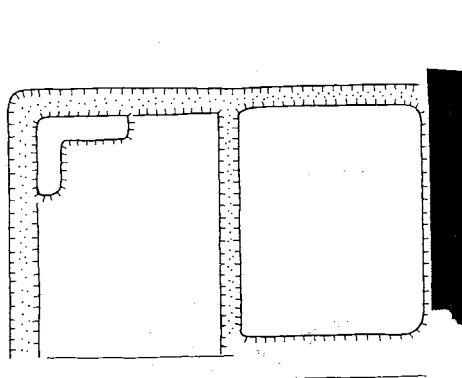
6 野尻城

三水村

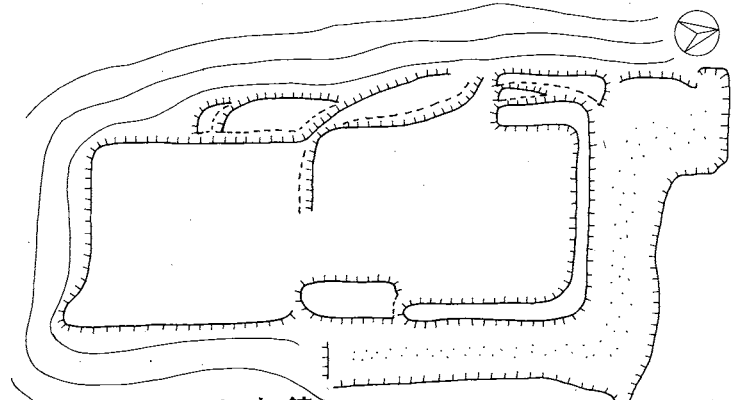


7 鼻見城

戸隠村



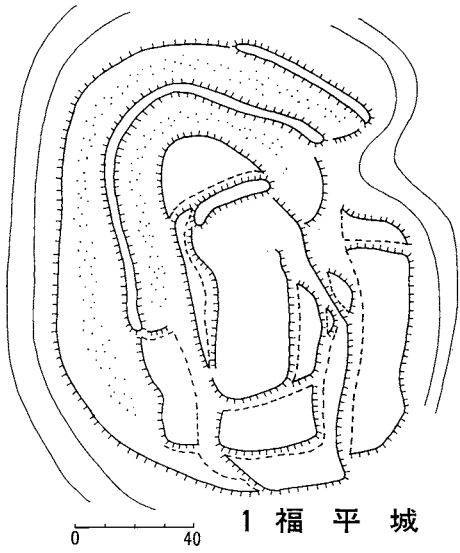
8 芋川氏館



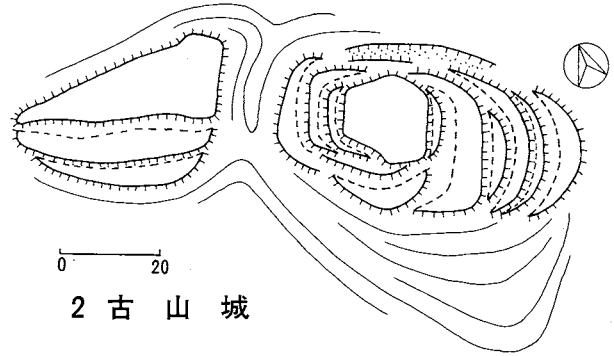
9 円光寺館

略測図 59
(上水内郡・下水内郡)

小川村



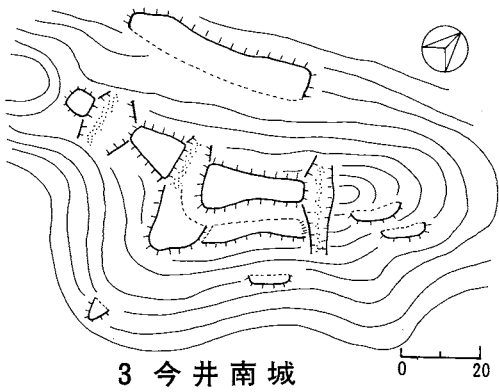
1 福平城



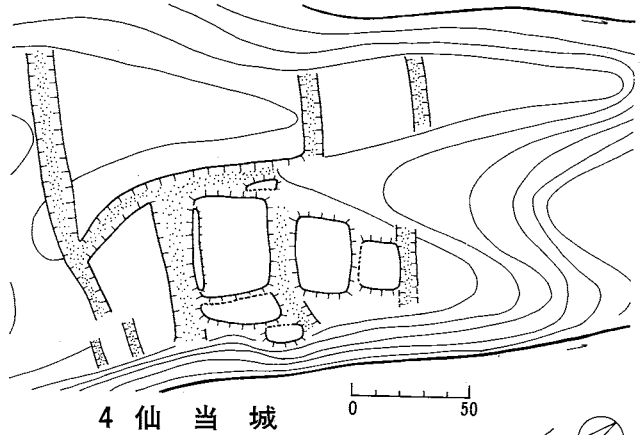
2 古山城

栄村

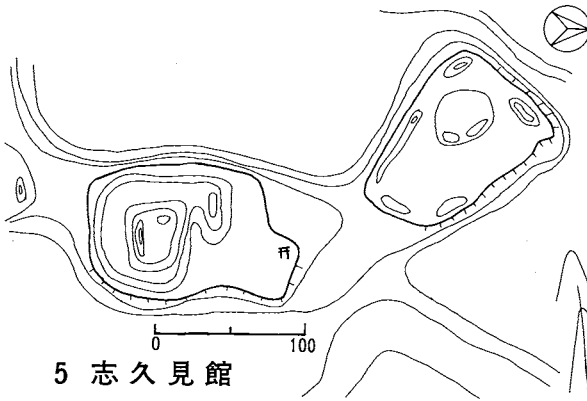
下水内郡
豊田村



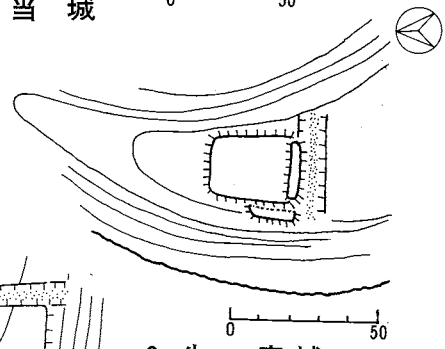
3 今井南城



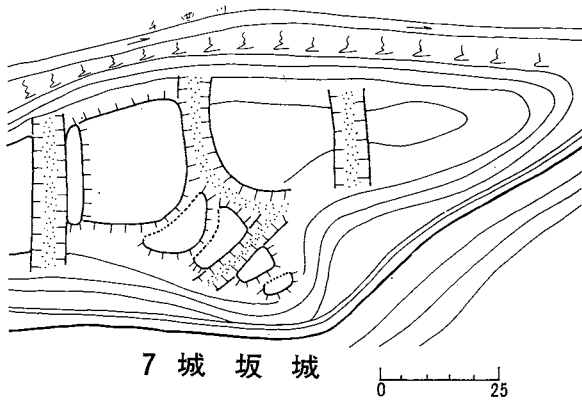
4 仙当城



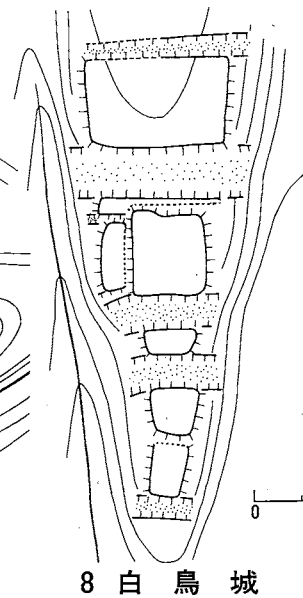
5 志久見館



6 牛ヶ窪城



7 城坂城



8 白鳥城




9 中峰城

IV 城館跡分布図

1:35,000 地形図 NJ-54-35-11-1
のざわおんせん (高田11号-1)

野沢温泉



分布図 I



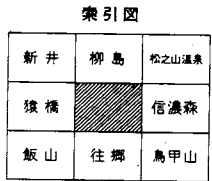
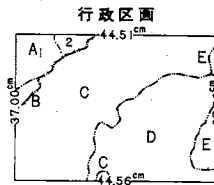
飯山市

- 1 温井城
- 2 上境城
- 3 北条城
- 4 今井館
- 5 大滝城

野沢温泉村

- 6 西浦城
- 7 平林城
- 8 野沢城館

信濃森




- 新潟県
- A. 中頸城郡 1. 板倉町 2. 清里村
- 長野県
- C. 飯山市
 - D. 下高井郡 野沢温泉村
 - E. 下水内郡 栄村

昭和48年測量
 昭和54年修正測量
 1. 使用した空中写真は昭和53年8月撮影
 2. 現地調査は昭和54年6月実施
 3. 境界は昭和51年1月17日現在


1:35,000 野沢温泉

昭和56年6月30日発行 (3色刷) 許なく複製を禁ずる
 著作権所有兼発行者 国土地理院

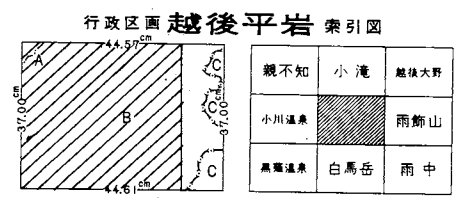


越後平岩

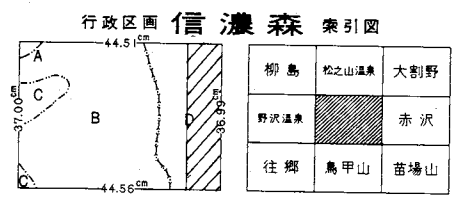
分布図 2



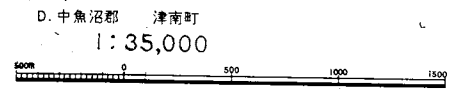
- 栄村
- 1 白鳥城
 - 2 今泉城
 - 3 城坂城
 - 4 箕作館
 - 5 仙当城
 - 6 天代牛子城
 - 7 堂原館
 - 8 大館峯
 - 9 志久見館
 - 10 殿やしき
 - 11 牛ヶ窪城
 - 12 中峯城
- 小谷村
- 13 大網城※




- 新潟県
- A. 西頸城郡 青海町
 - B. 糸魚川市
- 長野県
- C. 北安曇郡 小谷村



- 長野県
- A. 飯山市
 - B. 下水内郡 栄村
 - C. 下高井郡 野沢温泉村
- 新潟県
- D. 中魚沼郡 津南町




昭和50年9月30日発行 (3色刷) 許可なく複製を禁ずる
著作権所有兼発行者 国土地理院



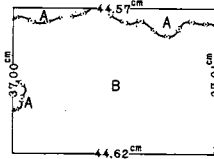
分布図 3

小谷村

- 1 大網城*
- 2 松が峯城
- 3 埋橋城



行政区画



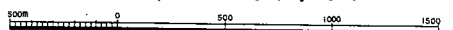
新潟県
A. 糸魚川市
長野県
B. 北安曇郡 小谷村

索引図

小滝	越後大野	湯川内
越後平野		妙高山
白鳥岳	雨中	高峯山


- 昭和49年測量
1. 使用した空中写真は昭和47年10月撮影
 2. 現地調査は昭和49年7月実施
 3. 境界は昭和49年7月15日現在
糸魚川市と小谷村の境界は一部未定

1:35,000 雨飾山



昭和50年8月30日発行 (3色刷) 許可なく複製を禁ずる
著作権所有兼発行者 国土地理院

関山 至関山



妙高山

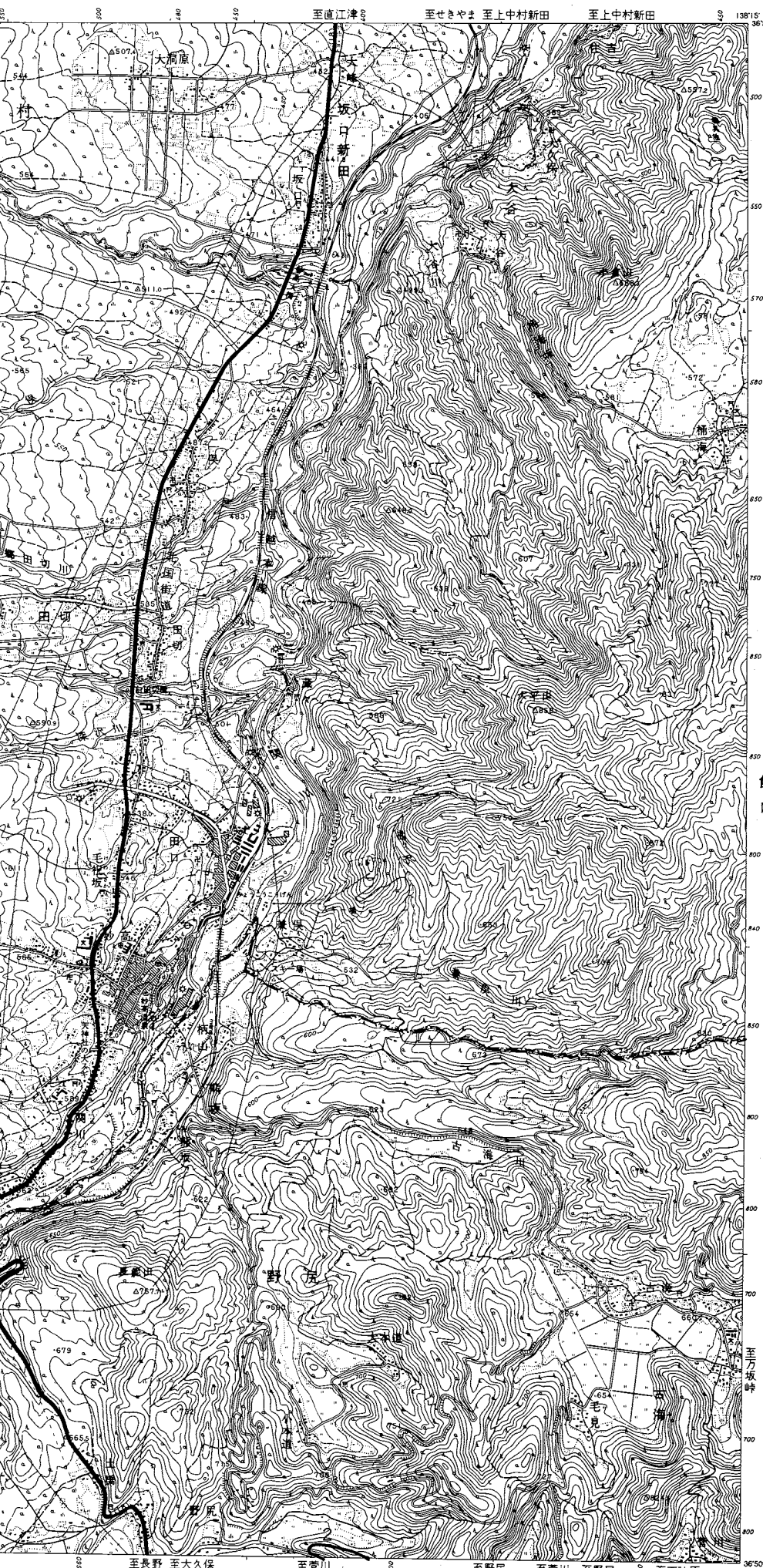
至妙高山

至花峰峠

至上山桑

至(ろひめ)至六月 信濃柏原

分布図 4



信濃町

- 1 赤川城
- 2 野尻城*

飯山



索引図

湯川内	関山	猿橋
妙高山		飯山
高妻山	信濃柏原	菅佐

新潟県

- A. 中頸城郡 1. 妙高村 2. 妙高高原町

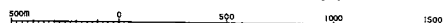
長野県

- B. 上水内郡 信濃町


明治44年測量
昭和48年改測

1. 使用した空中写真は昭和46年11月撮影
2. 現地調査は昭和48年7月実施
3. 境界は昭和49年2月20日現在
妙高村と妙高高原町との境界は一部未定

1:35,000 赤倉



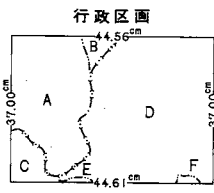
昭和49年8月30日発行 (3色刷) 許可なく複製を禁ずる
著作権所有兼発行者 国土地理院



分布図 5



- 飯山市
- 1 富倉下の城
 - 2 富倉城
 - 3 大川沢端城
 - 4 大川日蔭城
 - 5 坪根城
 - 6 後谷城
 - 7 小境城
 - 8 黒岩城
 - 9 顔戸館
 - 10 尾崎館
 - 11 中小屋城
 - 12 中条城
 - 13 中条館
 - 14 馬の峯城
 - 15 山口城
 - 16 小佐原城
 - 17 飯山城
 - 18 とんぼ城
 - 19 北畑館
 - 20 静間館*
- 往信濃町
- 21 古海城



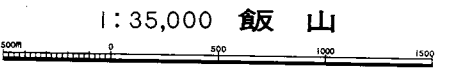
索引図

関山	猿橋	野沢温泉
赤倉		往郷
信濃柏原	替佐	夜間瀬

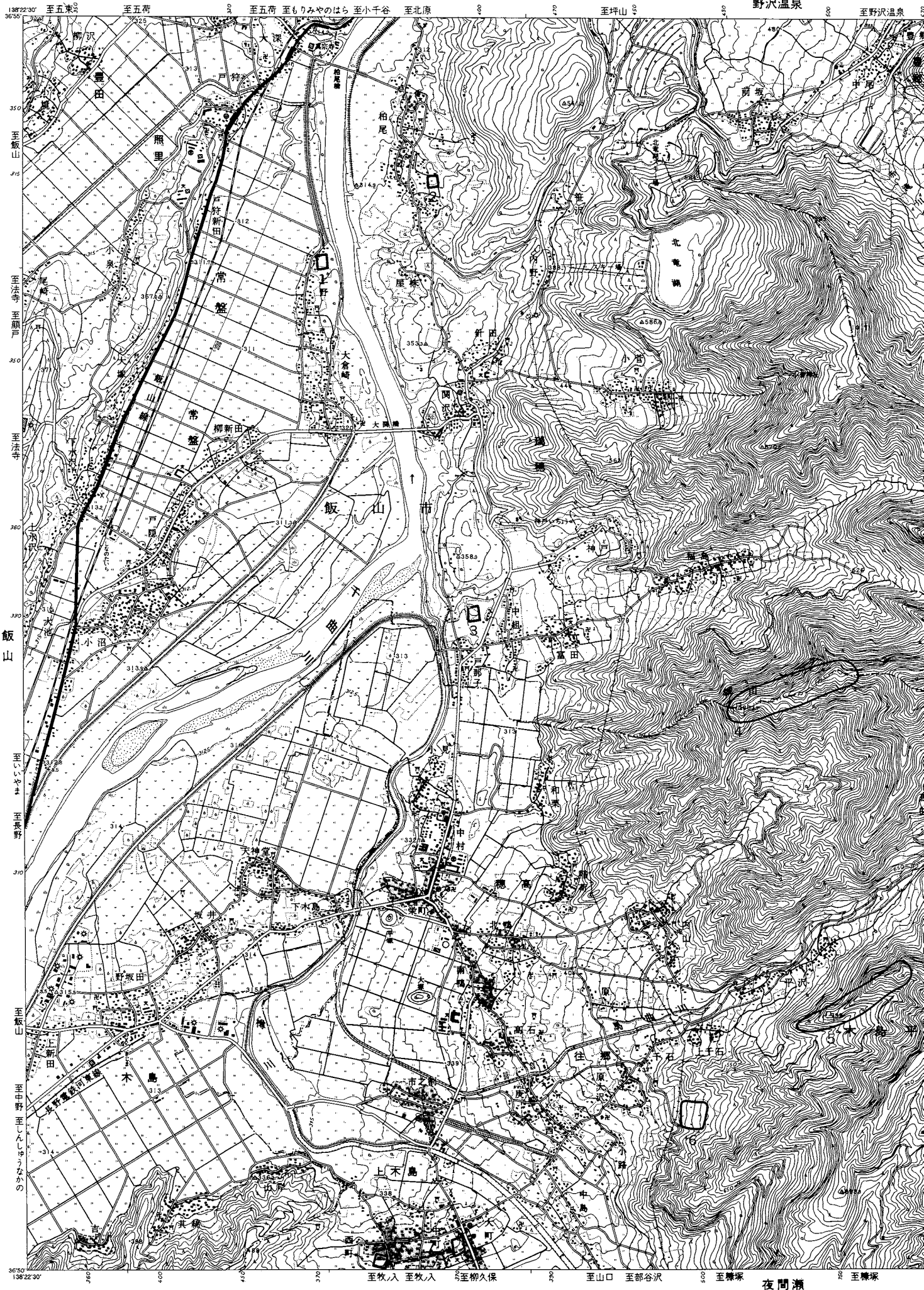
- 新潟県
- A. 中頸城郡 妙高村
 - B. 新井市
- 長野県
- C. 上水内郡 信濃町
 - D. 飯山市
 - E. 下水内郡 豊田村
 - F. 中野市

昭和49年測量
 昭和54年修正測量


1. 使用した空中写真は昭和53年6月撮影
2. 現地調査は昭和54年6月実施
3. 境界は昭和51年1月17日現在



昭和56年5月30日発行 (3色刷) 許なく複製を禁ずる
 著作権所有兼発行者 国土地理院



分布図 6



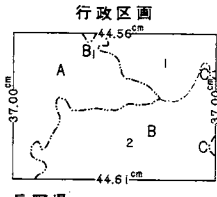
飯山市

- 1 大倉崎館
- 2 柏尾館
- 3 犬飼館
- 4 犬飼山城(木島平村)

木島平村

- 5 平沢城
- 6 日向城
- 7 木島氏館

鳥甲山



索引図

猿橋	野沢温泉	信濃森
飯山		鳥甲山
替佐	夜間瀬	切明


長野県

- A. 飯山市
- B. 下高井郡
- 1. 野沢温泉村
- 2. 木島平村
- C. 下水内郡 栄村

昭和48年測量
 昭和54年修正測量
 1. 使用した空中写真は昭和53年7月撮影
 2. 現地調査は昭和54年6月実施
 3. 境界は昭和54年9月11日現在

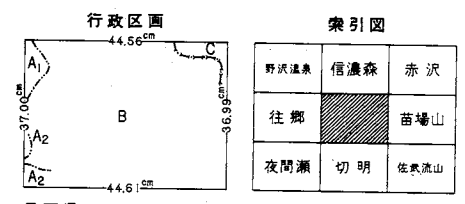
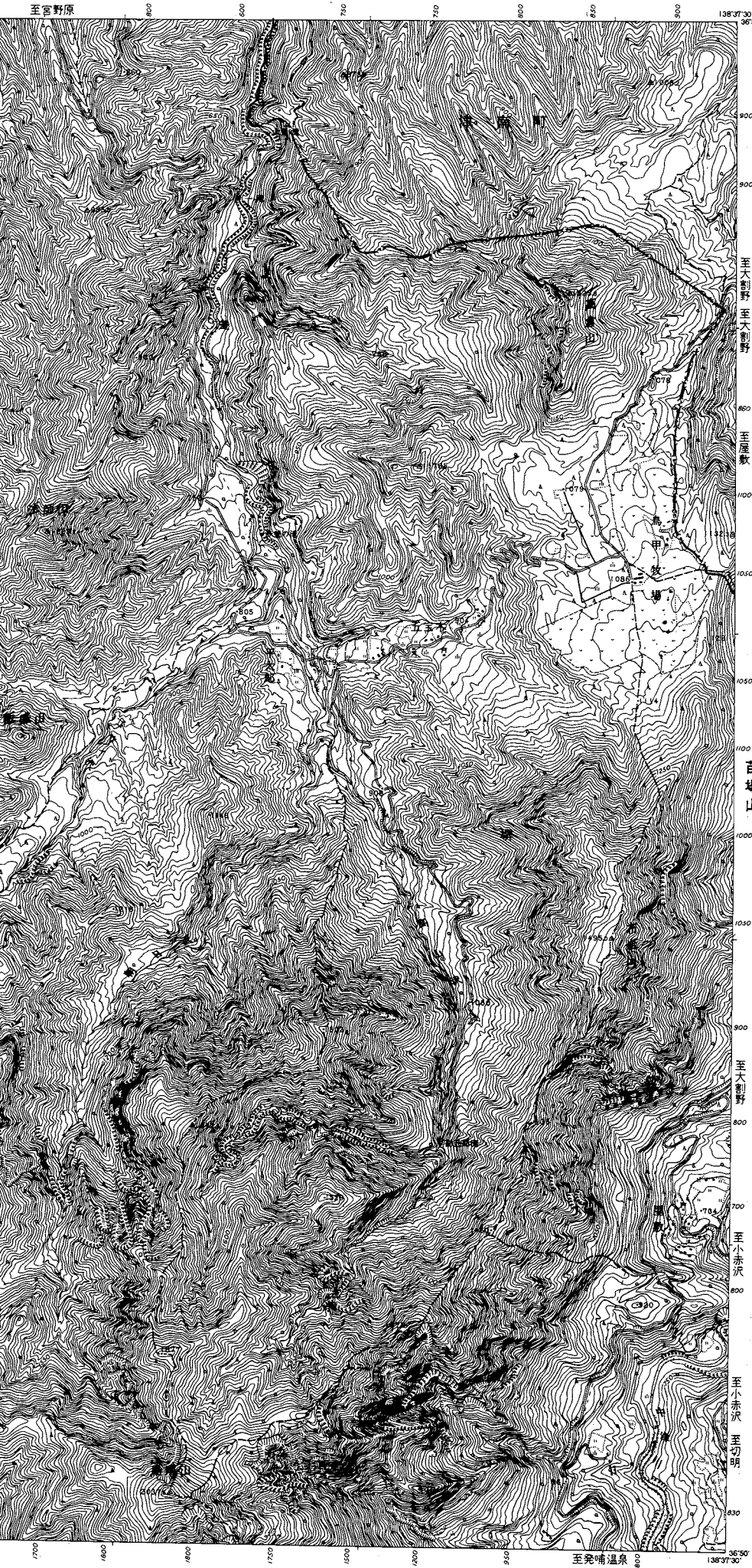
1:35,000 往郷

500m 0 500 1000 1500
 昭和56年6月30日発行 (3色刷) 許可なく複製を禁ずる
 著作権所有兼発行者 国土地理院



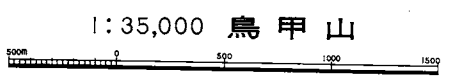
公布図 7

栄 村 1 烏帽子形城

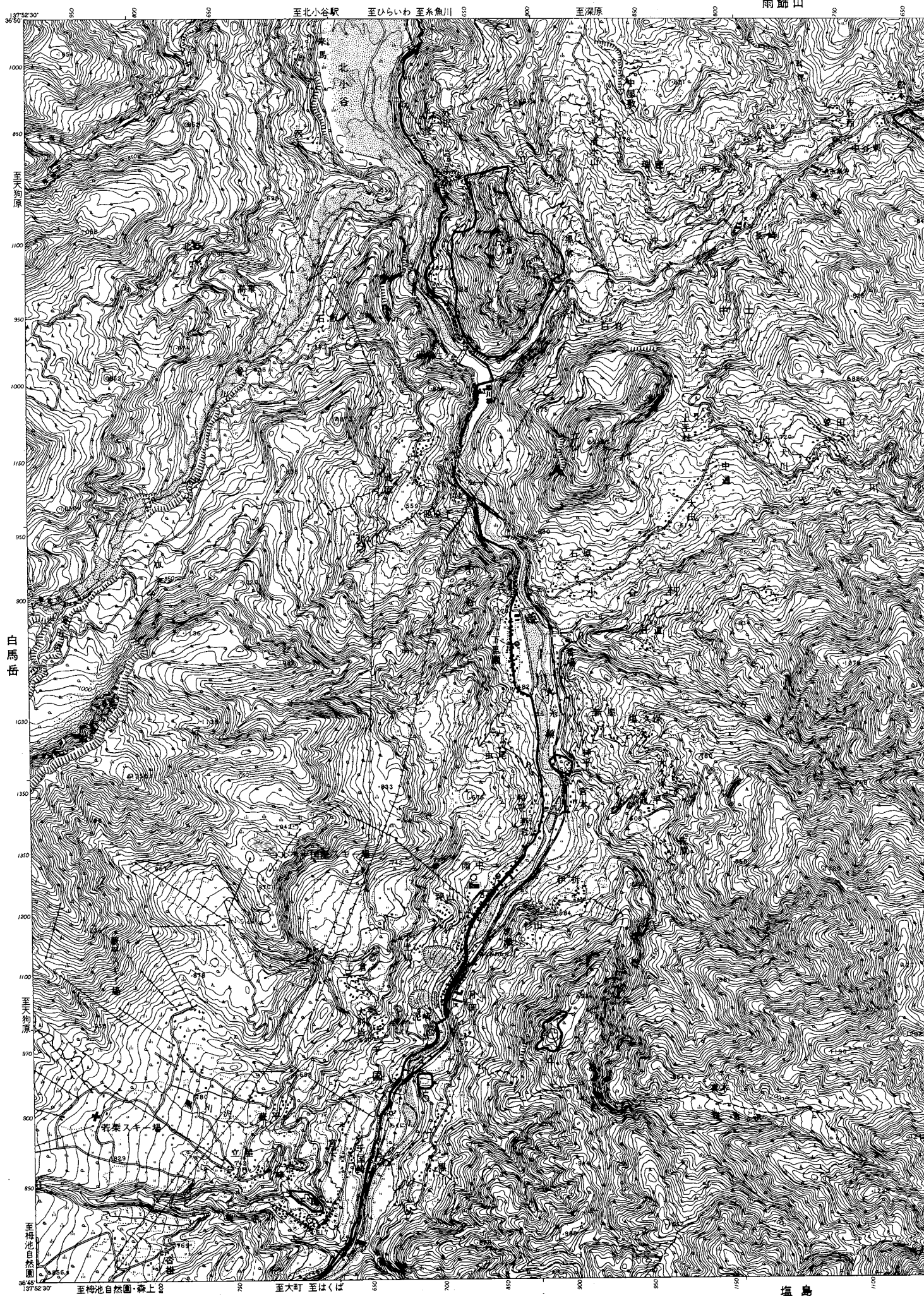


- 長野県**
 A. 下高井郡 1. 野沢温泉村 2. 木島平村
 B. 下水内郡 栄村
- 新潟県**
 C. 中魚沼郡 津南町

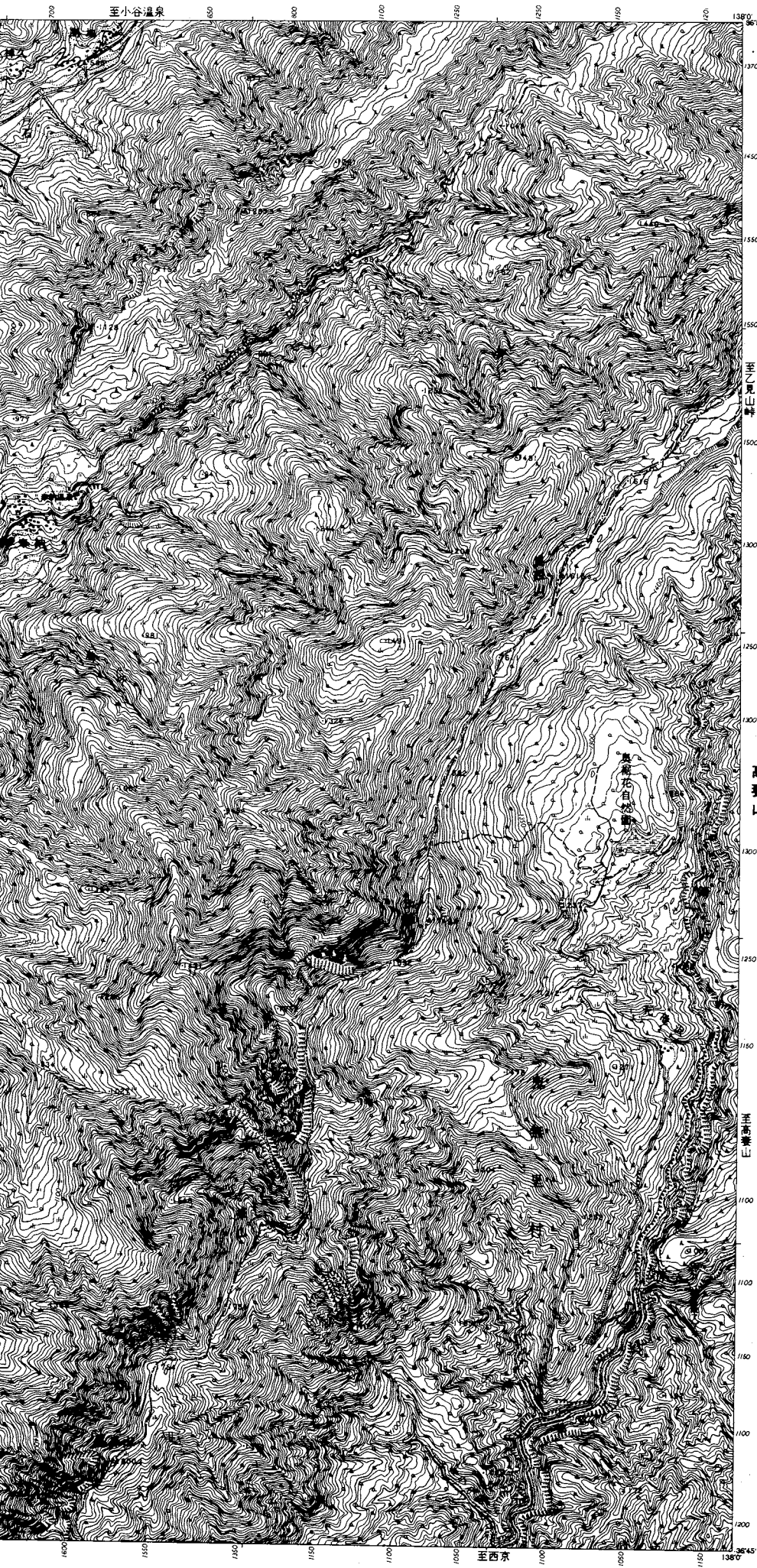
昭和47年測量
 1. 使用した空中写真は昭和46年10月撮影
 2. 現地調査は昭和47年7月実施
 3. 境界は昭和49年3月6日現在
 木島平村と栄村の境界は一部未定



昭和49年11月30日発行 (3色刷) 許可なく複製を禁ずる
 著作権所有兼発行者 国土地理院



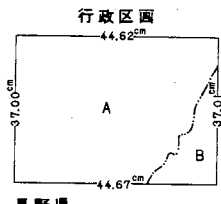
分布图 8



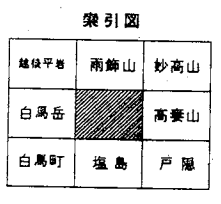
小谷村

- | | | | |
|---|---|---|---|
| 1 | 平 | 倉 | 城 |
| 2 | 稻 | 葉 | 城 |
| 3 | 宮 | 本 | 城 |
| 4 | 黒 | 川 | 城 |
| 5 | 黒 | 川 | 館 |
| 6 | 千 | 国 | 城 |

高野山



長野県
 A. 北安曇郡 小谷村
 B. 上水内郡 鬼無里村



昭和49年測量
 1. 使用した空中写真は昭和47年10月撮影
 2. 現地調査は昭和49年7月実施
 3. 境界は昭和49年7月8日現在

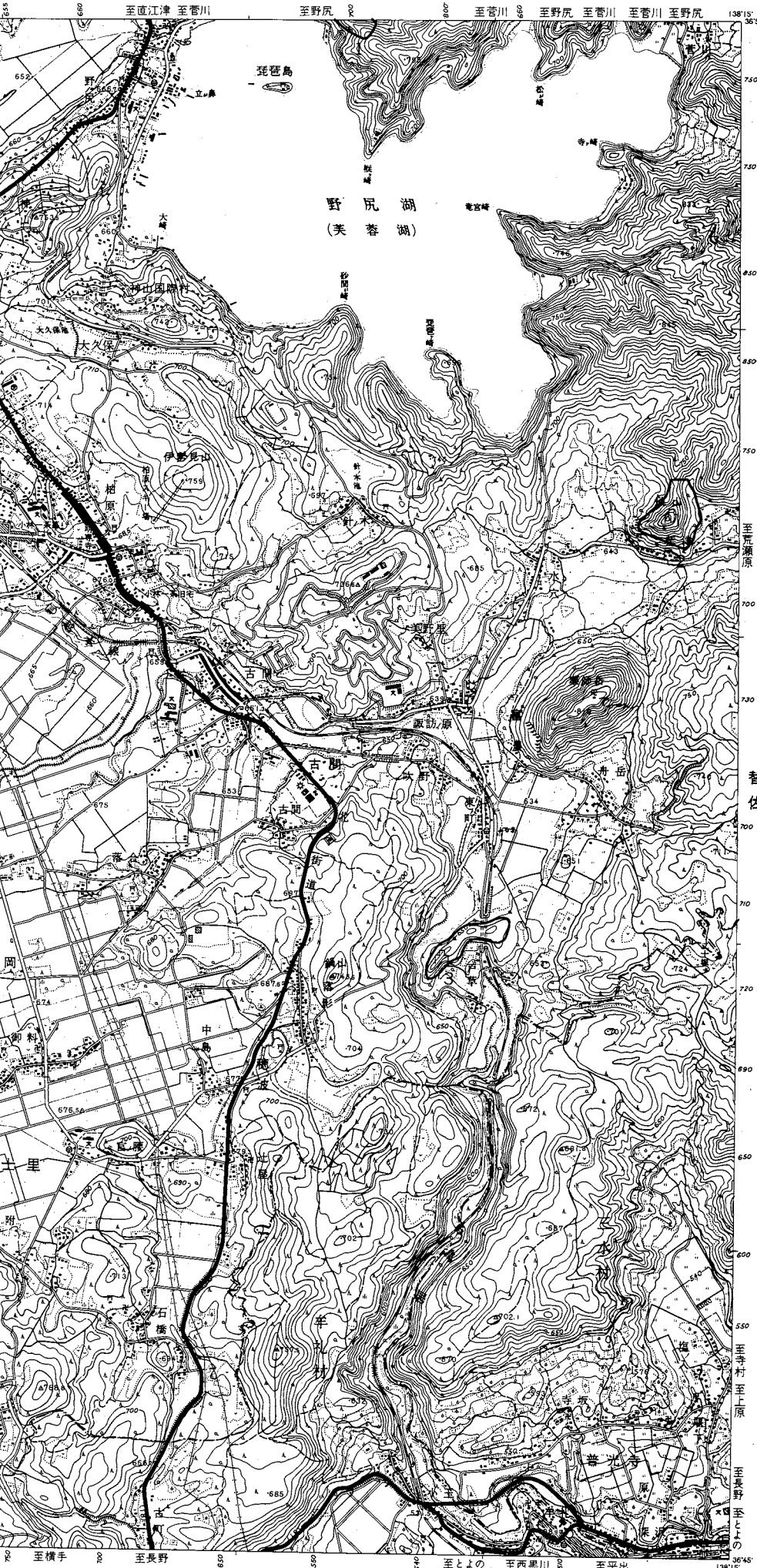
1:35,000 雨中

昭和50年9月30日発行 (3色刷) 許なく複製を禁ずる
 著作権所有兼発行者 国土地理院

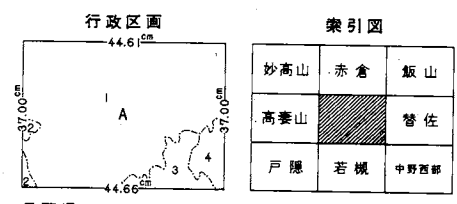
分布図 9

信濃町

- 1 野尻城※
- 2 割ヶ岳城
- 3 戸草城



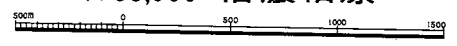
替佐




- 長野県
- A. 上水内郡 1. 信濃町 2. 戸隠村 3. 牟礼村
 - 4. 三水村

昭和48年測量
 昭和55年修正測量
 1. 使用した空中写真は昭和54年10月撮影
 2. 現地調査は昭和55年8月実施
 3. 境界は昭和50年10月2日現在

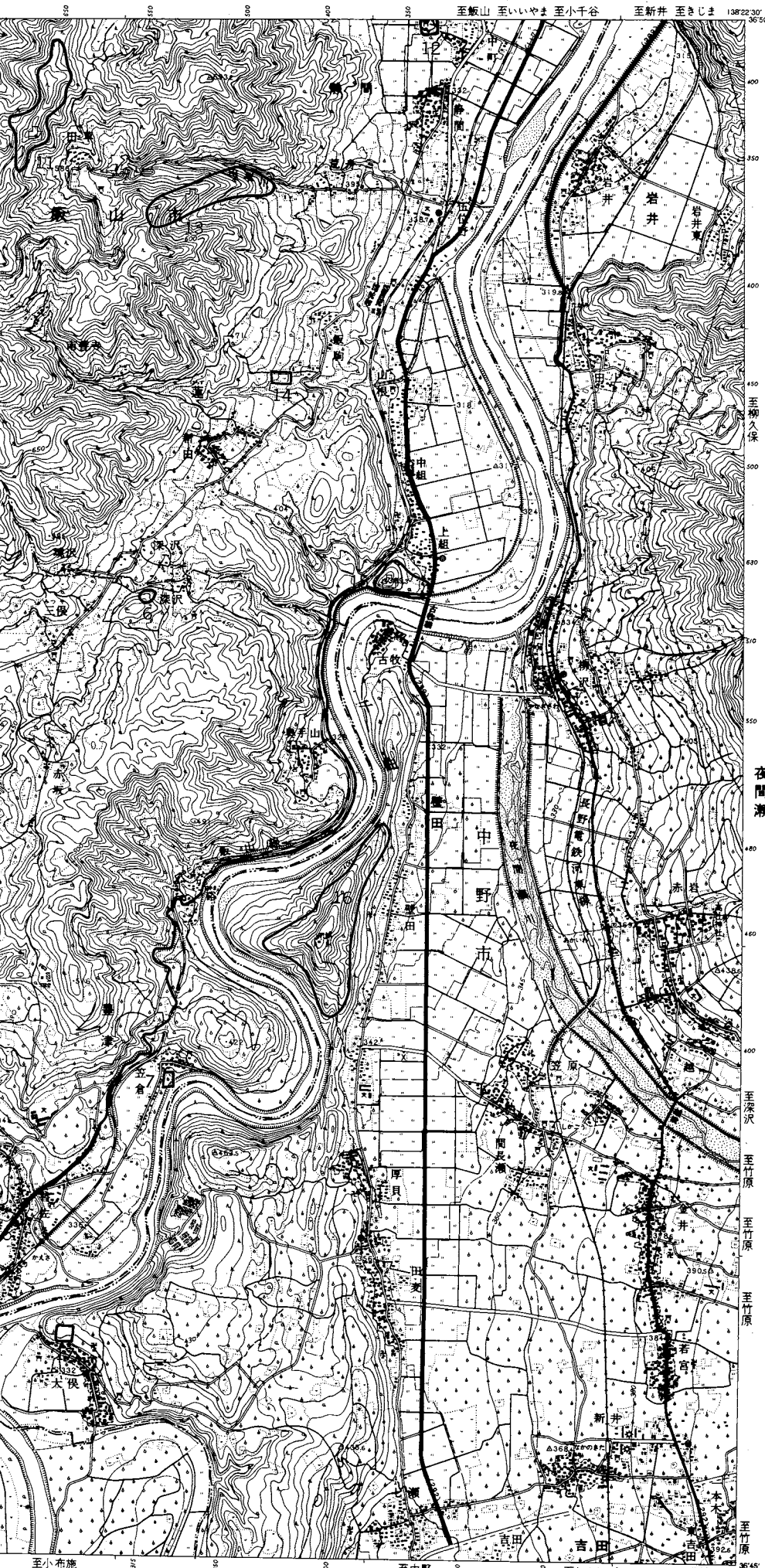
1:35,000 信濃柏原



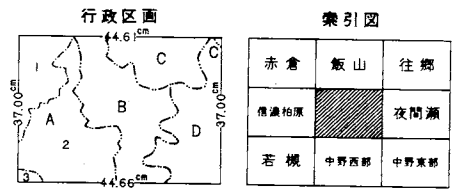
昭和56年12月28日発行 (3色刷) 許可なく複製を禁ずる
 著作権所有兼発行者 国土地理院



分布図 10

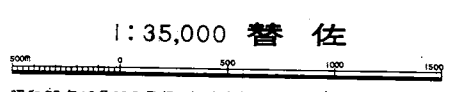


- 三水村
- 1 若宮城
- 2 鼻見城
- 3 芋川氏館
- 豊田村
- 4 天上山城
- 5 永江館
- 6 深沢城
- 7 笠倉館
- 8 替佐城
- 9 古屋敷館
- 10 今井北城
- 飯山市
- 11 田草城
- 12 静間館*
- 13 小田草城
- 14 駒立館
- 15 蓮城
- 中野市
- 夜間瀬
- 16 壁田城
- 17 大俣城



- 長野県
- A. 上水内郡 1. 信濃町 2. 三水村 3. 牟礼村
 - B. 下水内郡 豊田村
 - C. 飯山市
 - D. 中野市

昭和48年測量
 昭和54年修正測量
 1. 使用した空中写真は昭和53年8月撮影
 2. 現地調査は昭和54年6月実施
 3. 境界は昭和54年12月2日現在



昭和55年10月30日発行 (3色刷) 許可なく複製を禁ずる
 著作権所有兼発行者 国土地理院



白馬町

分布図 II



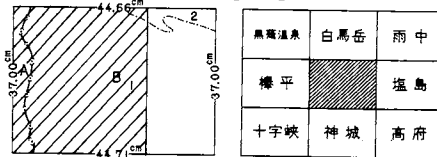
中野市

- 1 岩井城(飯山市)
- 2 中小屋
- 3 木島氏山城

山ノ内町

- 4 夜交氏山城
- 5 夜交氏横倉館
- 6 夜交氏本郷館

行政区画 白馬町 索引図



富山県
A. 下新川郡 宇奈月町
長野県
B. 北安曇郡 1. 白馬村 2. 小谷村

行政区画 夜間瀬 索引図

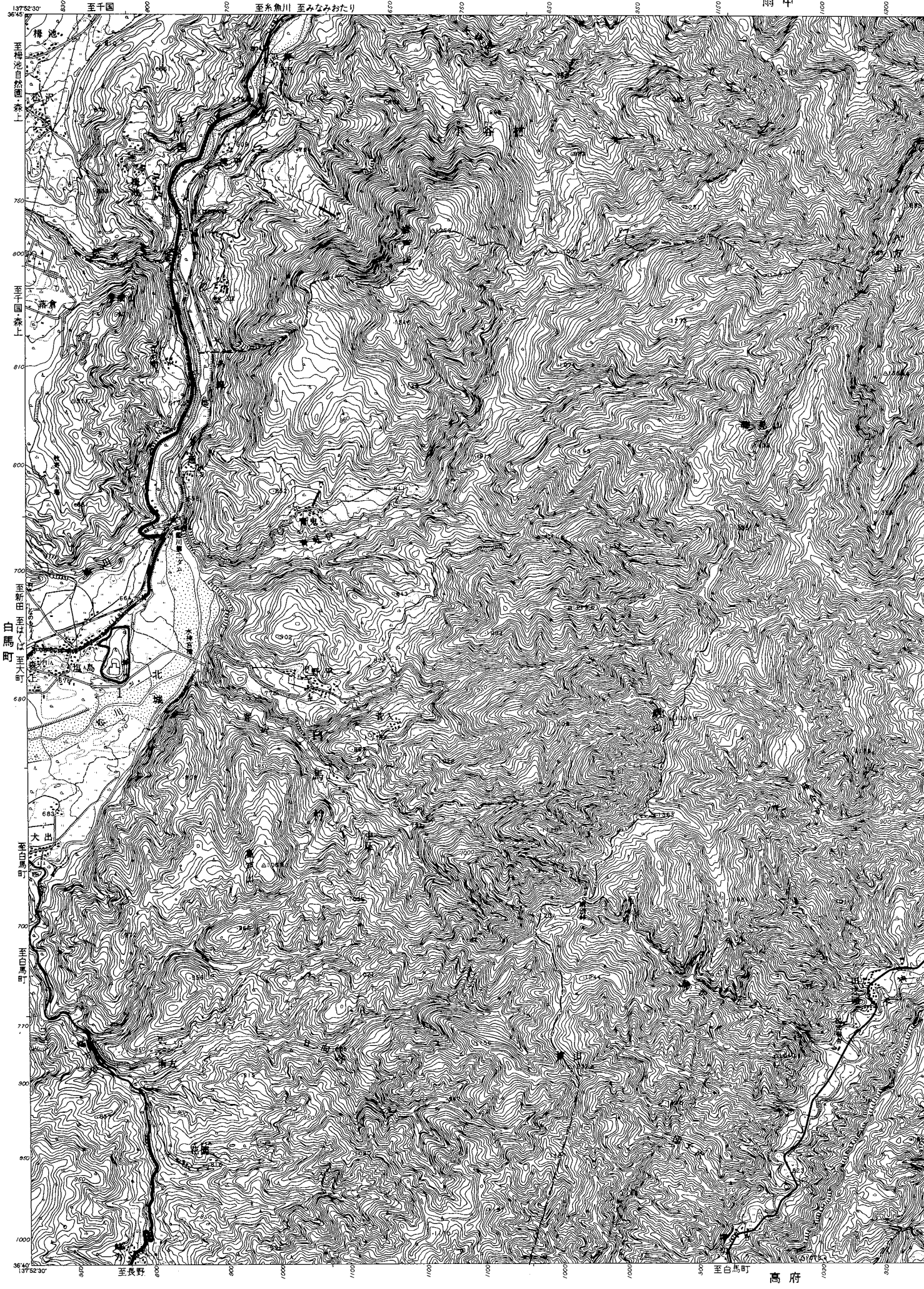


長野県
A. 飯山市
B. 中野市
C. 下高井郡 1. 木島平村 2. 山ノ内町

1:35,000



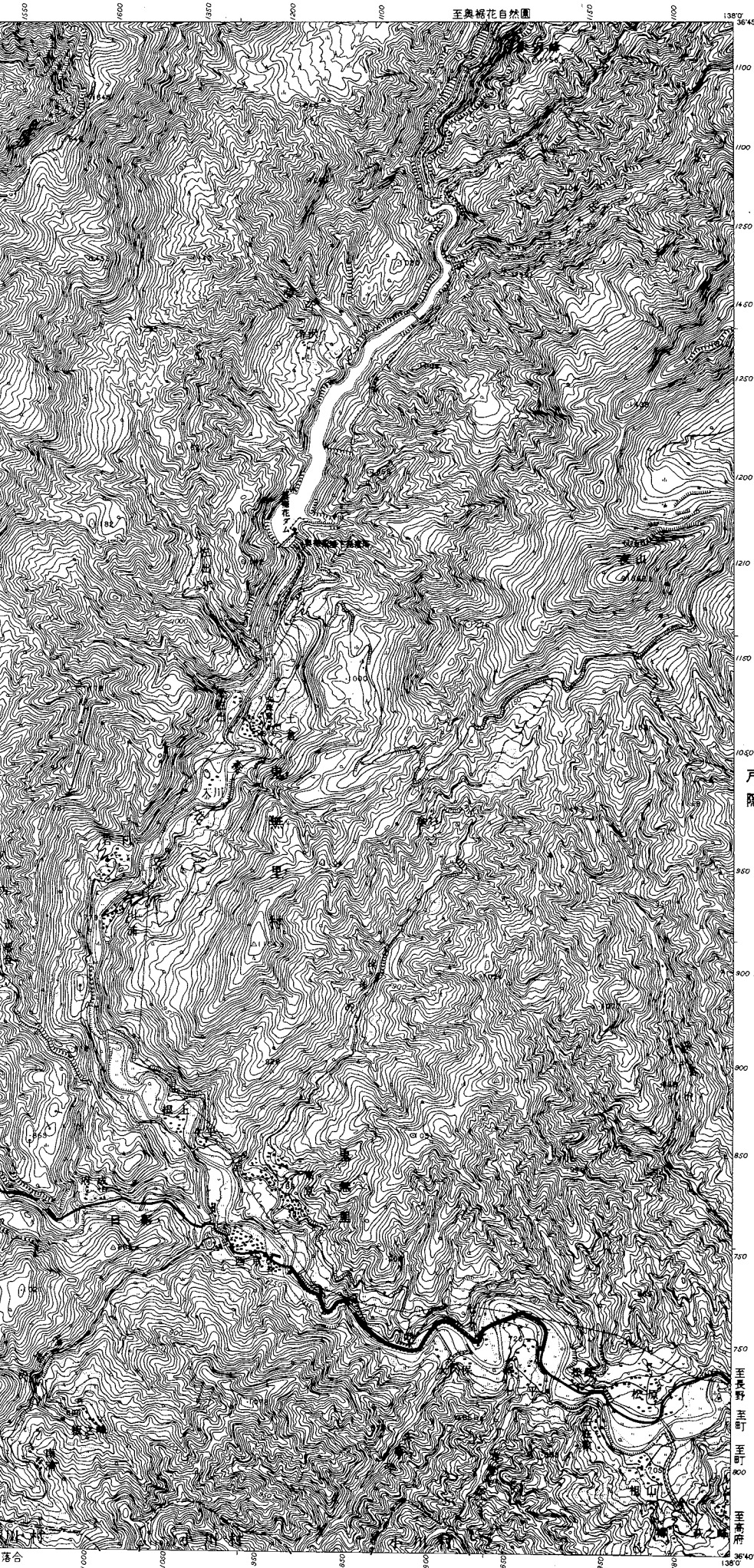
昭和57年11月30日発行 (3色刷) 許可なく複製を禁ずる
著作権所有兼発行者 国土地理院



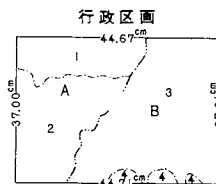
分布図 12

白馬村

1 塩島城



戸隠



索引図

白馬岳	雨中	高峯山
白馬町		戸隠
神城	高府	信濃中未

長野県

- A. 北安曇郡 1. 小谷村 2. 白馬村
B. 上水内郡 3. 鬼無里村 4. 小川村

昭和49年測量

昭和56年修正測量

1. 使用した空中写真は昭和54年10月撮影
2. 現地調査は昭和56年8月実施
3. 境界は昭和51年12月24日現在
白馬村と鬼無里村の境界は一部未定

1:35,000 塩島

500m 800 1000 1500

昭和57年8月30日発行 (3色刷) 許可なく複製を禁ずる
著作権所有兼発行者 国土地理院

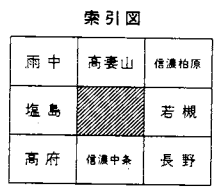
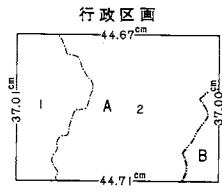
分布図 13



戸隠村

- 1 福平城
- 2 大昌寺山城
- 3 追通城
- 4 志垣城
- 5 栗田氏館
- 6 円光寺館
- 7 根小屋城
- 8 猿丸城

若槻




長野県
 A. 上水内郡 1. 鬼無里村 2. 戸隠村
 B. 長野市

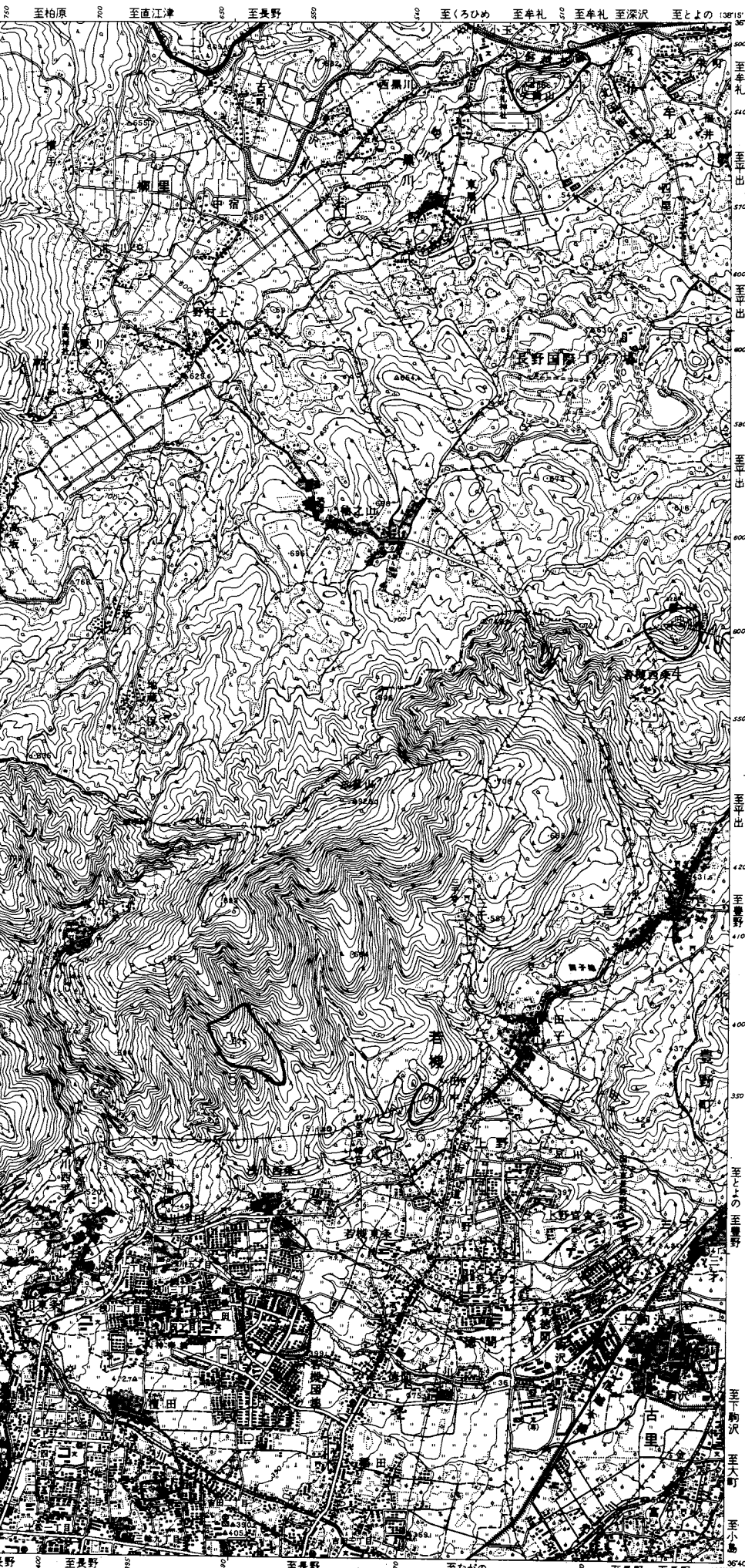
昭和48年測量
 昭和55年修正測量
 1. 使用した空中写真は昭和54年10月撮影
 2. 現地調査は昭和55年8月実施
 3. 境界は昭和50年11月20日現在

1:35,000 戸隠

昭和57年5月30日発行 (3色刷) 許可なく複製を禁ずる
 著作権所有兼発行者 国土地理院



分布図 14



長野市

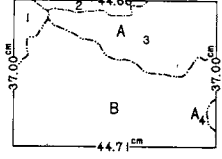
- 1 葛山城
- 2 大峯城
- 3 榊形城
- 4 髷山城(車礼村)
- 5 若槻山城
- 6 土京城
- 7 押田館
- 8 若槻里城
- 9 盛伝寺居館
- 10 駒沢城

車礼村

- 11 矢筒城

中野西部

行政区画



索引図

高妻山	信濃柏原	菅佐
戸隠		中野西部
信濃中央	長野	須坂

長野県

- A. 上水内郡 1. 戸隠村 2. 信濃町 3. 車礼村
- 4. 豊野町
- B. 長野市

昭和48年測量

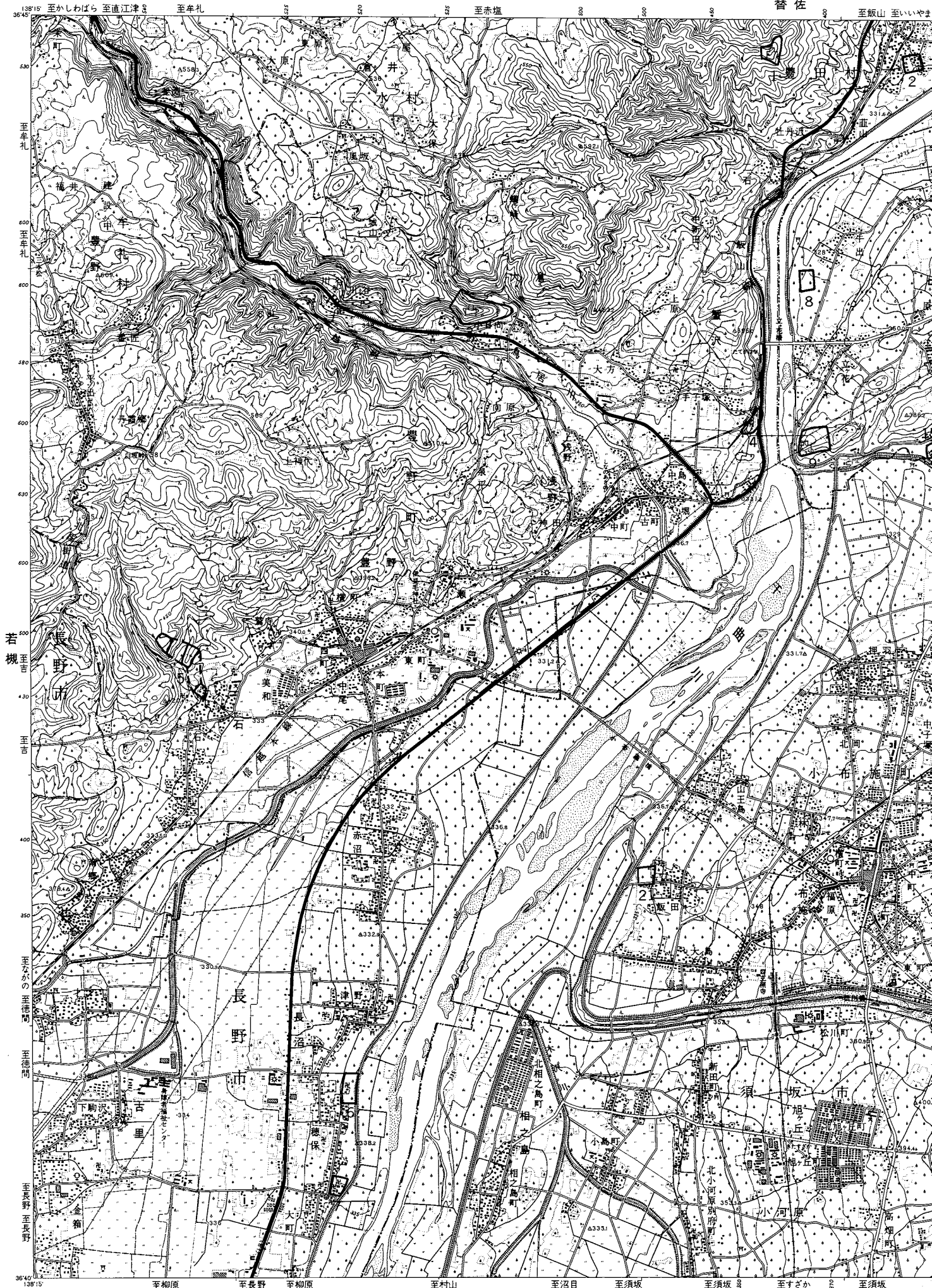
昭和55年修正測量

- 1. 使用した空中写真は昭和54年10月撮影
- 2. 現地調査は昭和55年8月実施
- 3. 境界は昭和50年10月2日現在

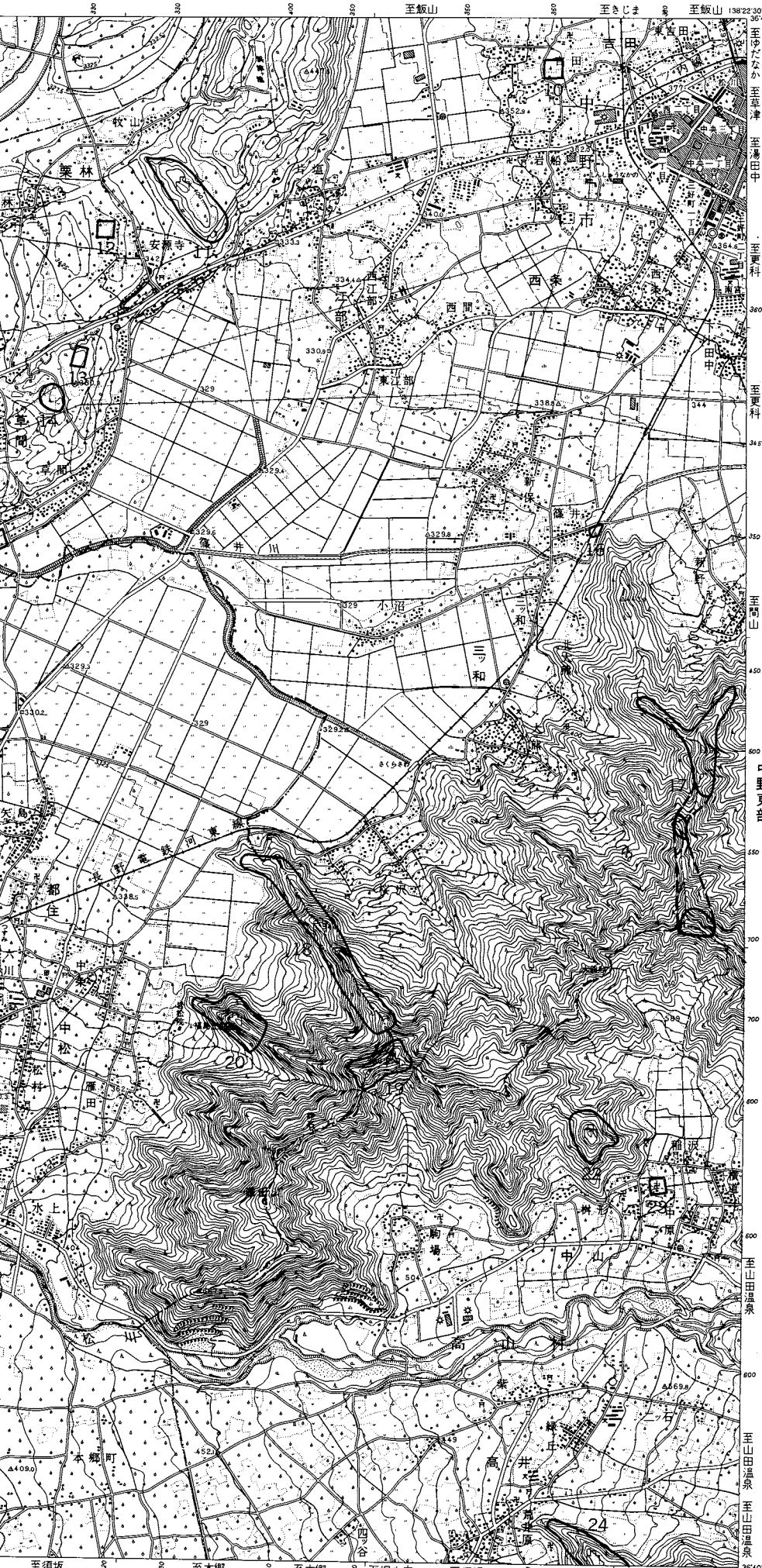
1:35,000 若槻



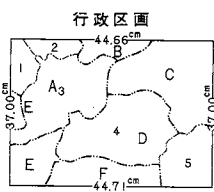
昭和56年10月30日発行 (3色刷) 許可なく複製を禁ずる
著作権所有兼発行者 国土地理院



分布図 15



- 豊田村
- 1 今井南 城
- 2 内掘 館
- 豊野町
- 3 大倉 城
- 4 手子塚 城
- 5 三日 城
- 長野市
- 6 長沼 城
- 7 西殿 寺
- 中野市
- 8 牛出 城
- 9 立ヶ花 城
- 10 吉田氏居 館
- 11 安源寺 城
- 12 安源寺 館
- 13 茶臼 峯
- 14 大久保 館
- 15 草間 城
- 16 篠井 館
- 17 小曾崖城(高山村)
- 18 二十端城(小布施町)
- 19 滝の入城(小布施町、高山村)
- 中野東部
- 小布施町
- 20 雁田 城
- 21 飯田氏居 館
- 高山村
- 22 枅形 城
- 23 山田氏居 館
- 24 城山 城*



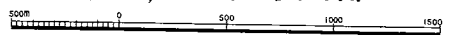
索引図

信濃柏原	替佐	夜間瀬
若槻		中野東部
長野	須坂	御飯岳


- 長野県
- A. 上水内郡 1. 牟礼村 2. 三水村 3. 豊野町
 - B. 下水内郡 豊田村
 - C. 中野市
 - D. 上高井郡 4. 小布施町 5. 高山村
 - E. 長野市
 - F. 須坂市

昭和48年測量
 昭和54年修正測量
 1. 使用した空中写真は昭和53年8月撮影
 2. 現地調査は昭和54年6月実施
 3. 境界は昭和54年6月20日現在

1:35,000 中野西部



昭和56年4月30日発行 (3色刷) 許可なく複製を禁ずる
 著作権所有兼発行者 国土地理院



神 城

分布図 16



中野市

- 1 小館居館
- 2 真山城
- 3 箱山城(山ノ内町)
- 4 鴨ヶ岳城(山ノ内町)
- 5 鎌ヶ岳城(山ノ内町)

山ノ内町

- 6 内の町館

白馬村

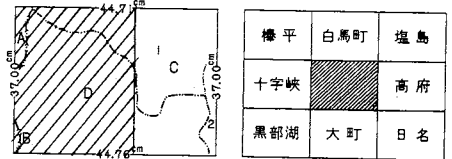
- 7 一夜山城
- 8 飯田城
- 9 沢渡城
- 10 茨山城
- 11 三日市場館
- 12 三日市場城
- 13 迎場城

大町市

- 14 上城

高府

行政区画 神 城 索引図



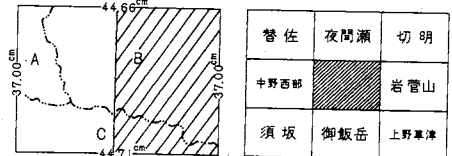
富山県

- A. 下新川郡 宇奈月町
- B. 中新川郡 立山町

長野県

- C. 北安曇郡 1. 白馬村 2. 美麻村
- D. 大町市

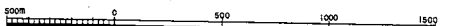
行政区画中野東部索引図




長野県

- A. 中野市
- B. 下高井郡 山ノ内町
- C. 上高井郡 高山村

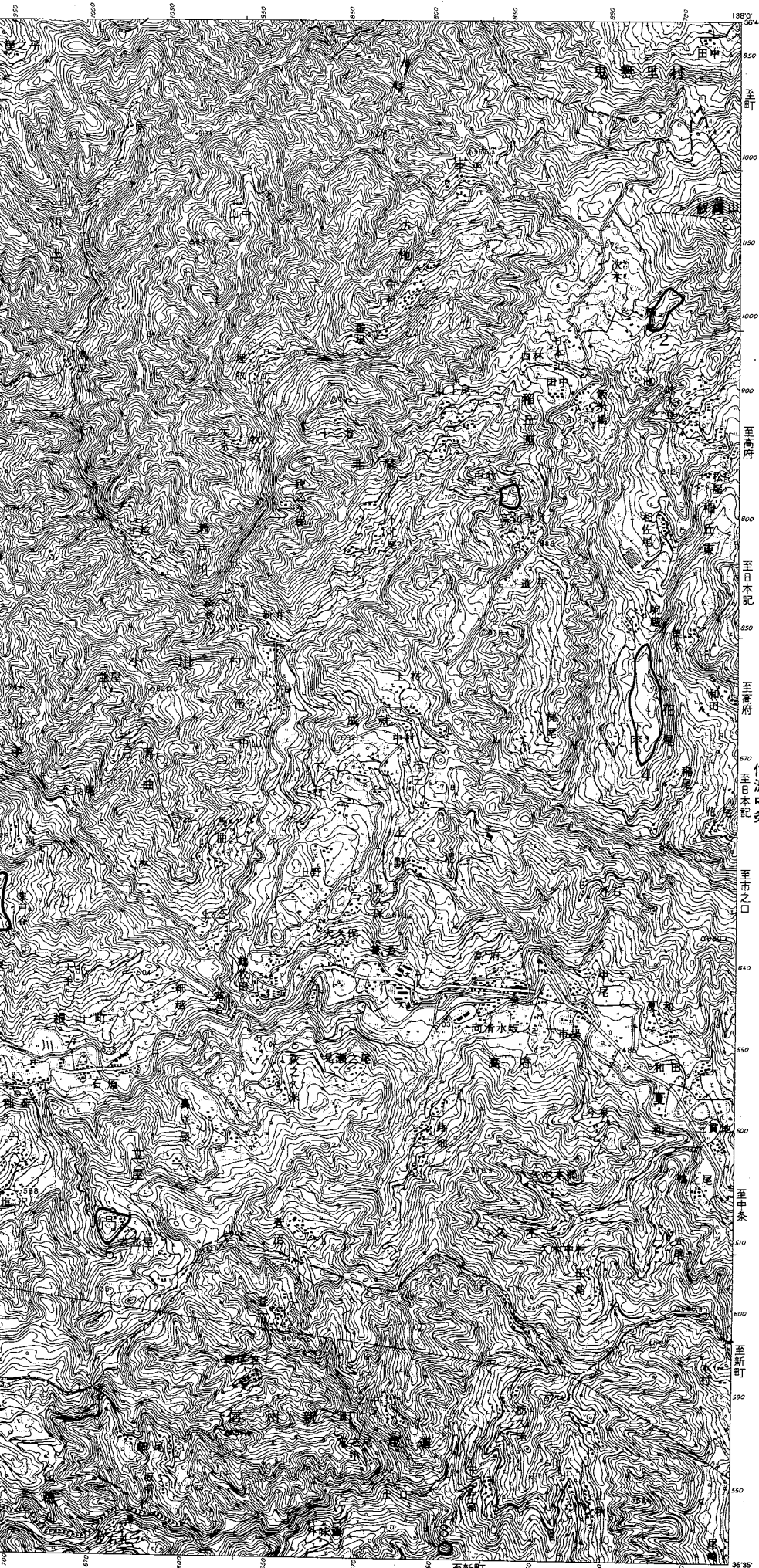
1:35,000



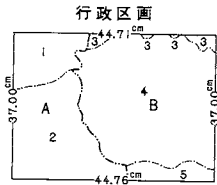
昭和37年11月30日発行 (3色刷) 許可なく複製を禁ずる
著作権所有兼発行者 国土地理院



分布図 17



- 美麻村
- 1 千見城
- 小川村
- 2 椿峰城
- 3 中牧城
- 4 真那板城
- 5 古山城
- 6 立屋城
- 信州新町
- 7 萩野城
- 8 北の城

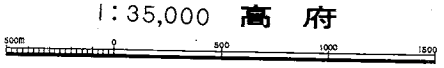


索引図

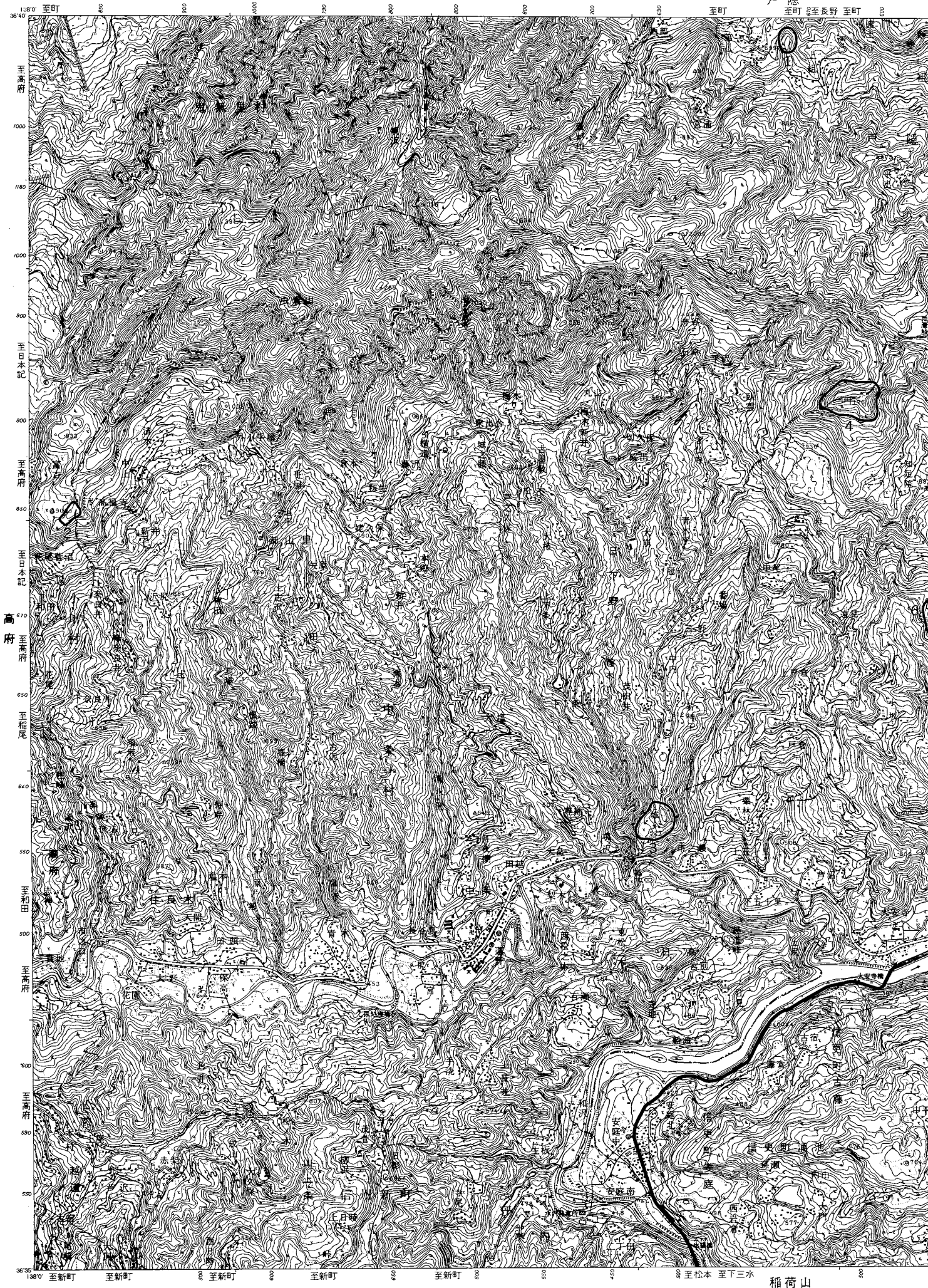
白馬町	塩島	戸隠
神城		信濃中条
大町	日名	稲荷山

長野県
 A. 北安曇郡 1. 白馬村 2. 美麻村
 B. 上水内郡 3. 鬼無里村 4. 小川村 5. 信州新町

昭和49年測量
 1. 使用した空中写真は昭和47年10月撮影
 2. 現地調査は昭和49年8月実施
 3. 境界は昭和49年8月3日現在



1:35,000 高府
 昭和50年9月30日発行 (3色刷) 許可なく複製を禁ずる
 著作権所有兼発行者 国土地理院



分布図 18



戸隠村

1 上祖山城

小川村

2 柏鉢城(中条村)

中条村

3 松原城

長野市

4 萩野城(中条村)

5 小野平城(戸隠村)

6 戸屋城

7 笹平城

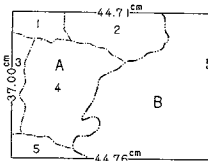
8 瀬脇の城

9 吉窪城*

10 須立城

11 有旅城

行政区画



索引図

塩島	戸隠	若槻
高府		長野
日名	稲荷山	信濃松代

長野県


- A. 上水内郡 1. 鬼無里村 2. 戸隠村 3. 小川村
4. 中条村 5. 信州新町
B. 長野市

昭和48年測量

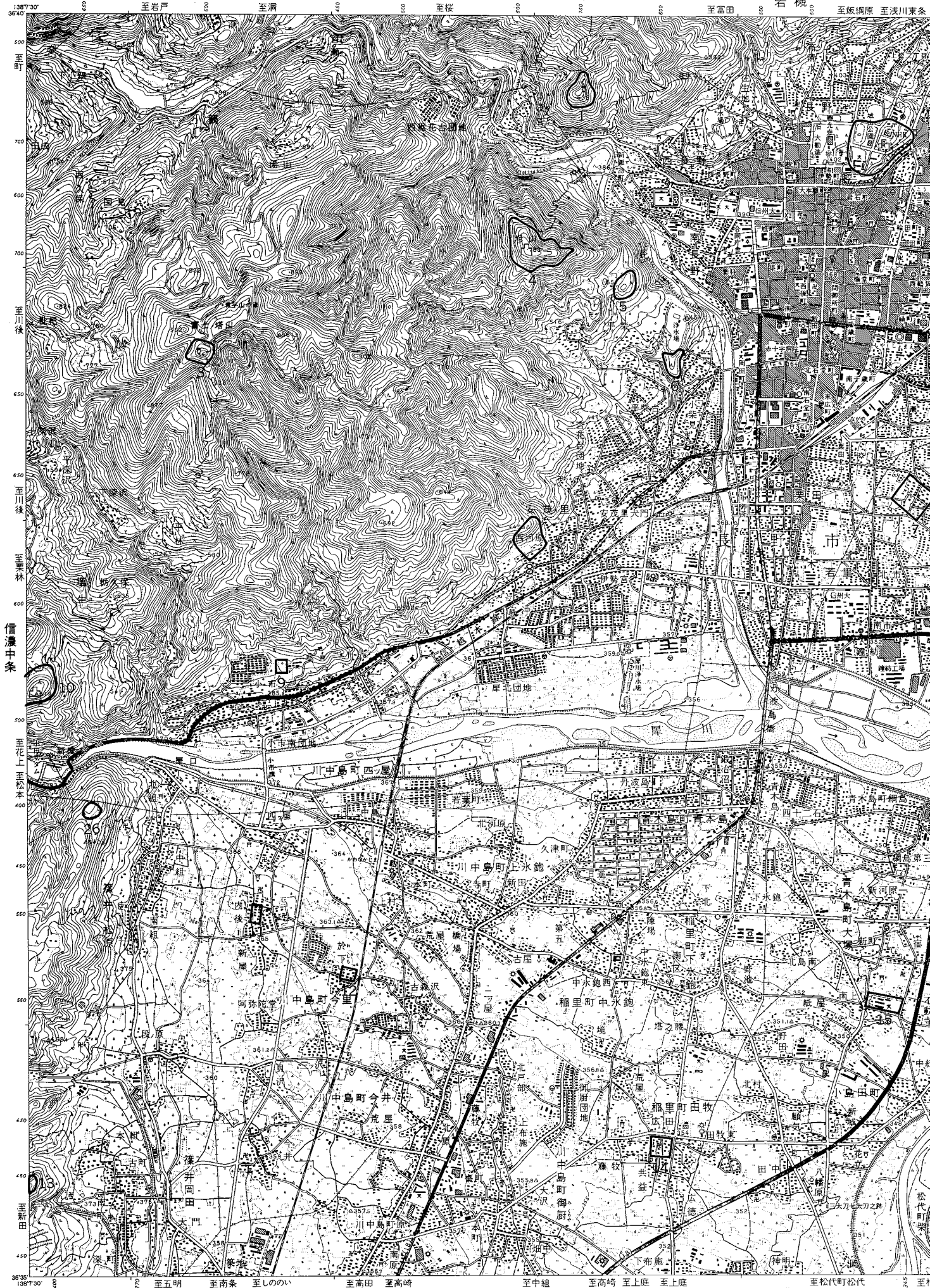
昭和55年修正測量

1. 使用した空中写真は昭和54年5月撮影
2. 現地調査は昭和55年8月実施
3. 境界は昭和50年11月20日現在

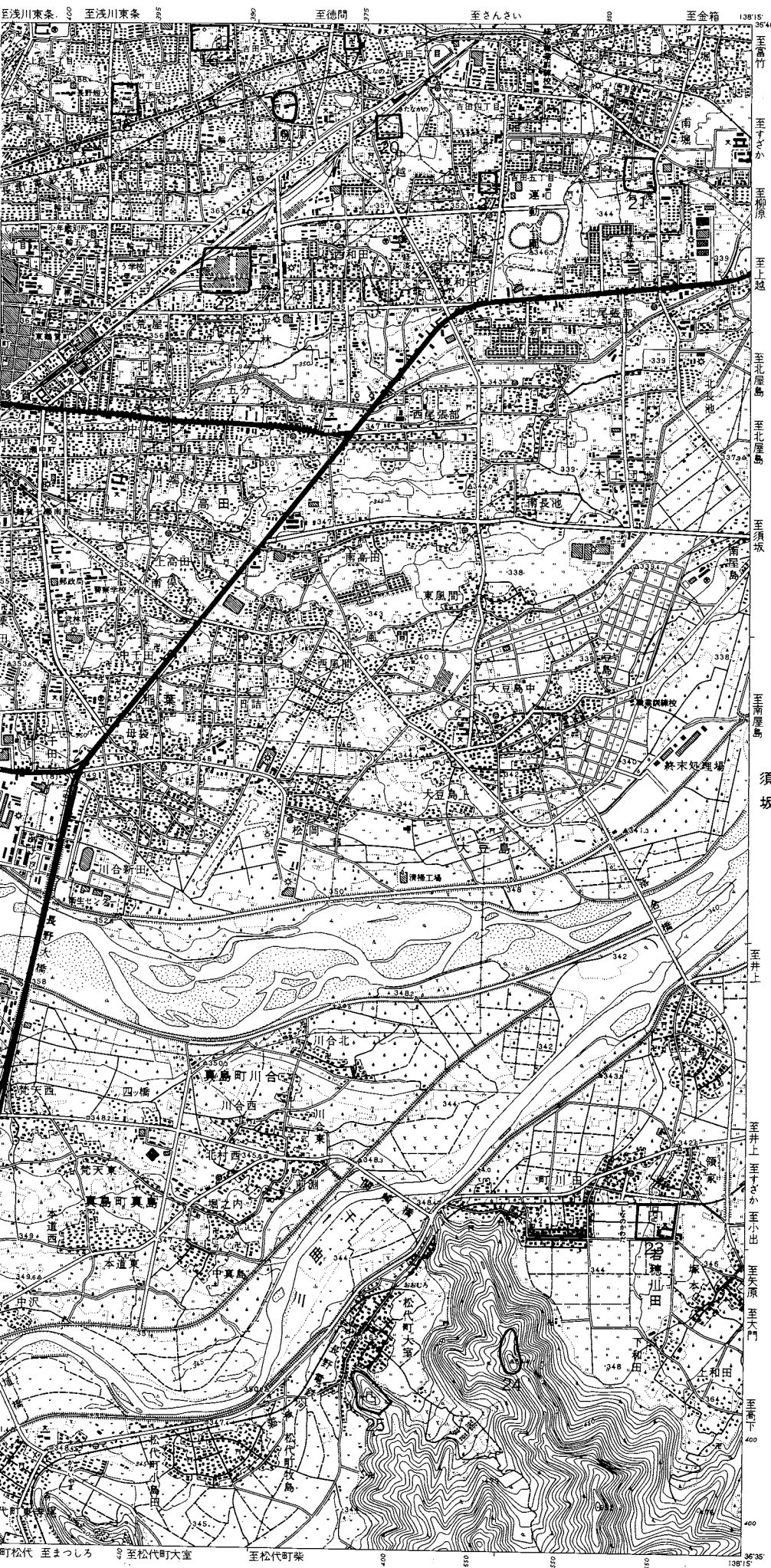
1:35,000 信濃中条



昭和56年12月28日発行 (3色刷) 許可なく複製を禁ずる
著作権所有兼発行者 国土地理院

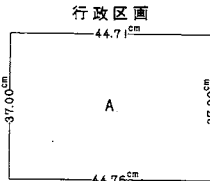


分布図 19



長野市

- 1 頼朝山城
- 2 横山城
- 3 富士塔砦
- 4 旭山城
- 5 旭山城
- 6 小柴見城
- 7 栗田城
- 8 窪寺城
- 9 小田切館
- 10 吉窪城*
- 11 内後館
- 12 於下館
- 13 篠の城
- 14 広田城
- 15 大堀館
- 16 押鐘城
- 17 善敬寺
- 18 相木城
- 19 桐原要害
- 20 中越居館
- 21 高山氏館
- 22 平林城
- 23 川田氏館
- 24 古城
- 25 霞城
- 26 小松原城
- 27 太田古屋敷割



索引図

戸隠	若槻	中野西部
信濃中条		須坂
稲荷山	信濃松代	菅平

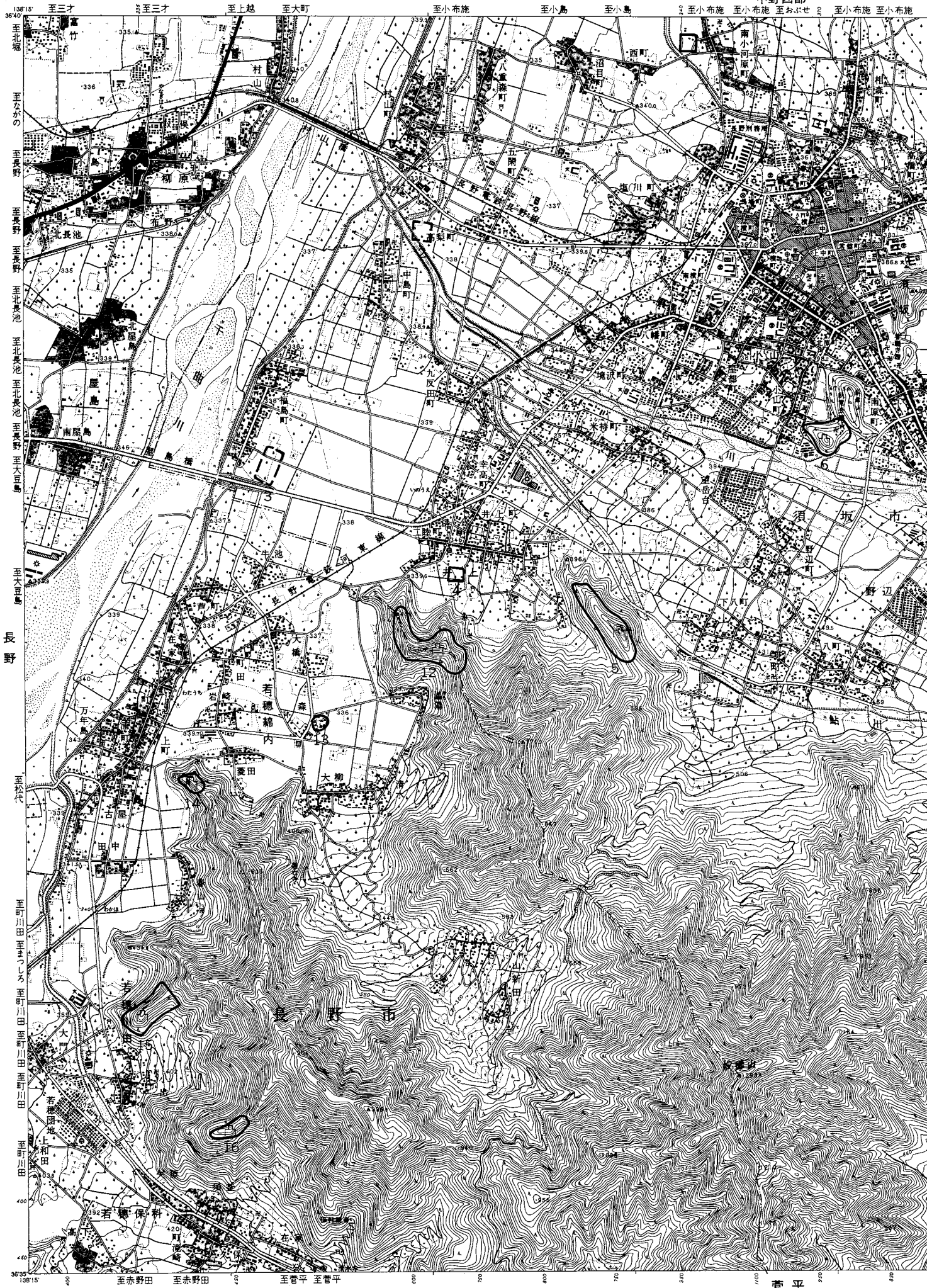
長野県
A. 長野市

昭和47年測量
昭和55年修正測量
1. 使用した空中写真は昭和53年9月撮影
2. 現地調査は昭和55年8月実施

1:35,000 長野

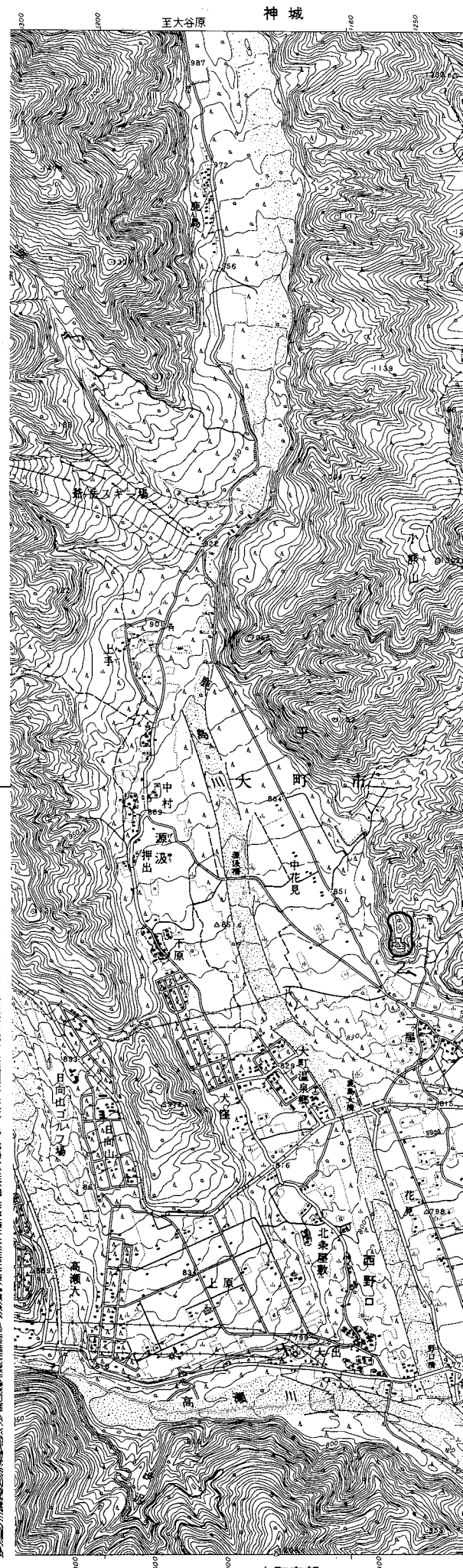

昭和56年12月28日発行 (3色刷) 許可なく複製を禁ずる
著作権所有兼発行者 国土地理院

中野西部

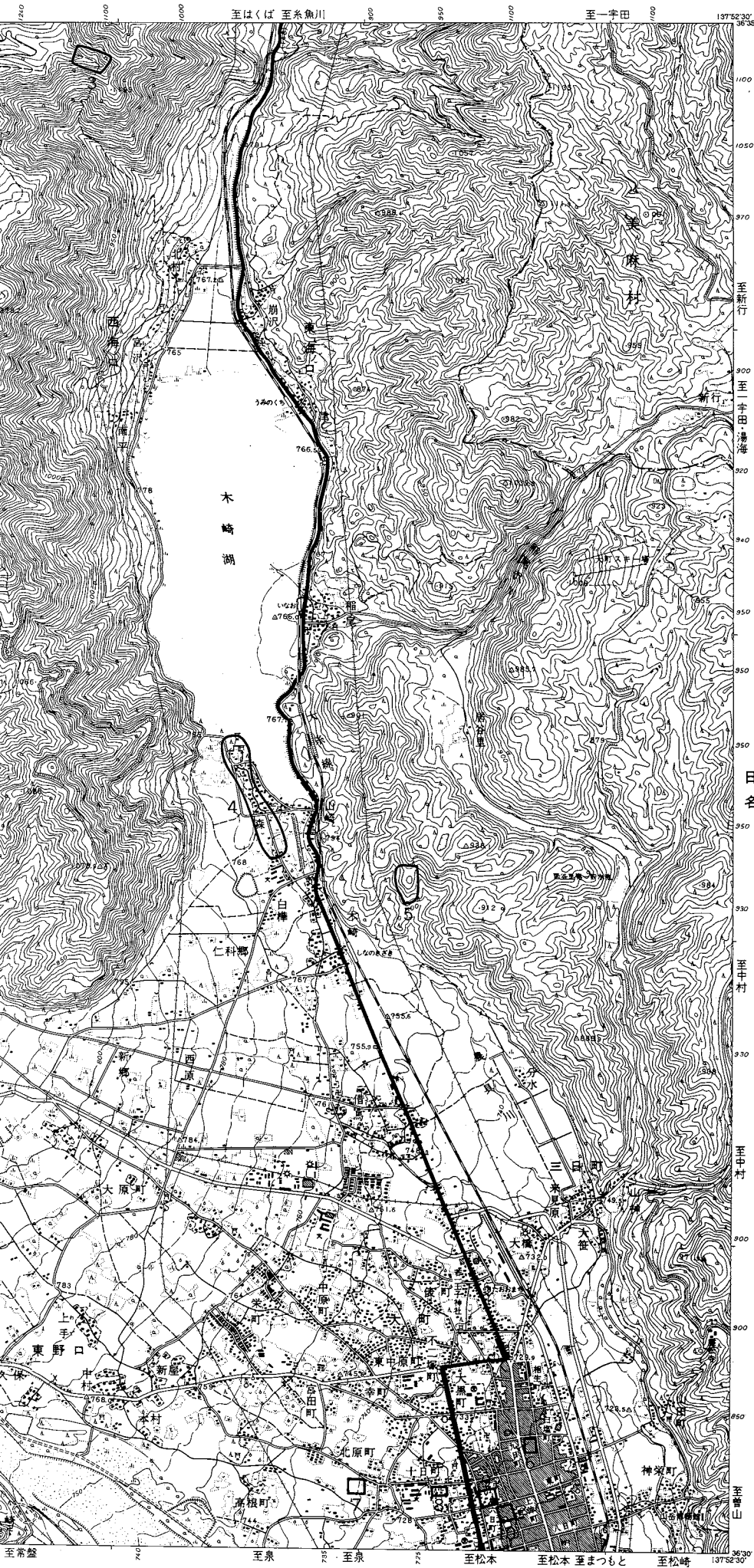


御飯岳

大町



分布図 21



高山村

1 福井城

大町市

2 駒沢城

3 猿ヶ城

4 森城

5 飯綱城

6 妙喜庵館

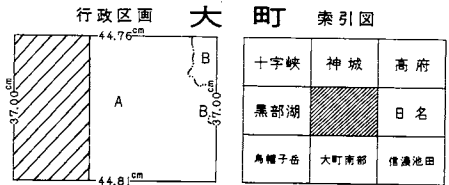
7 北原館

8 天正寺館

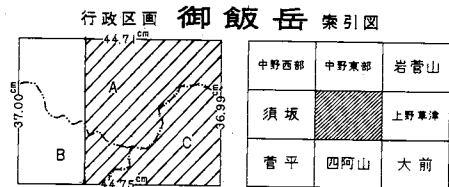
9 青竜寺館

10 大念寺館

日名

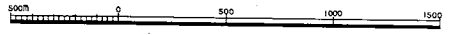


長野県
A. 大町市
B. 北安曇郡 美麻村



長野県
A. 上高井郡 高山村
B. 須坂市
群馬県
C. 吾妻郡 嬭恋村

1:35,000



昭和57年7月30日発行 (3色刷) 許可なく複製を禁ずる
著作権所有兼発行者 国土地理院

