

河川調書

令和3年4月1日現在

岐阜県

目 次

河川総括表	1
一級河川木曾川水系図、河川名及び区間	2
一級河川庄内川水系図、河川名及び区間	21
一級河川矢作川水系図、河川名及び区間	24
一級河川神通川水系図、河川名及び区間	26
一級河川庄川水系図、河川名及び区間	30
一級河川九頭竜川水系図、河川名及び区間	33
国土交通大臣の直轄管理区間	34
準用河川指定状況	37
市町村別準用河川一覧表	42
水系及び河川指定の推移	44
一級河川指定の経緯	46
一級河川五十音索引	50

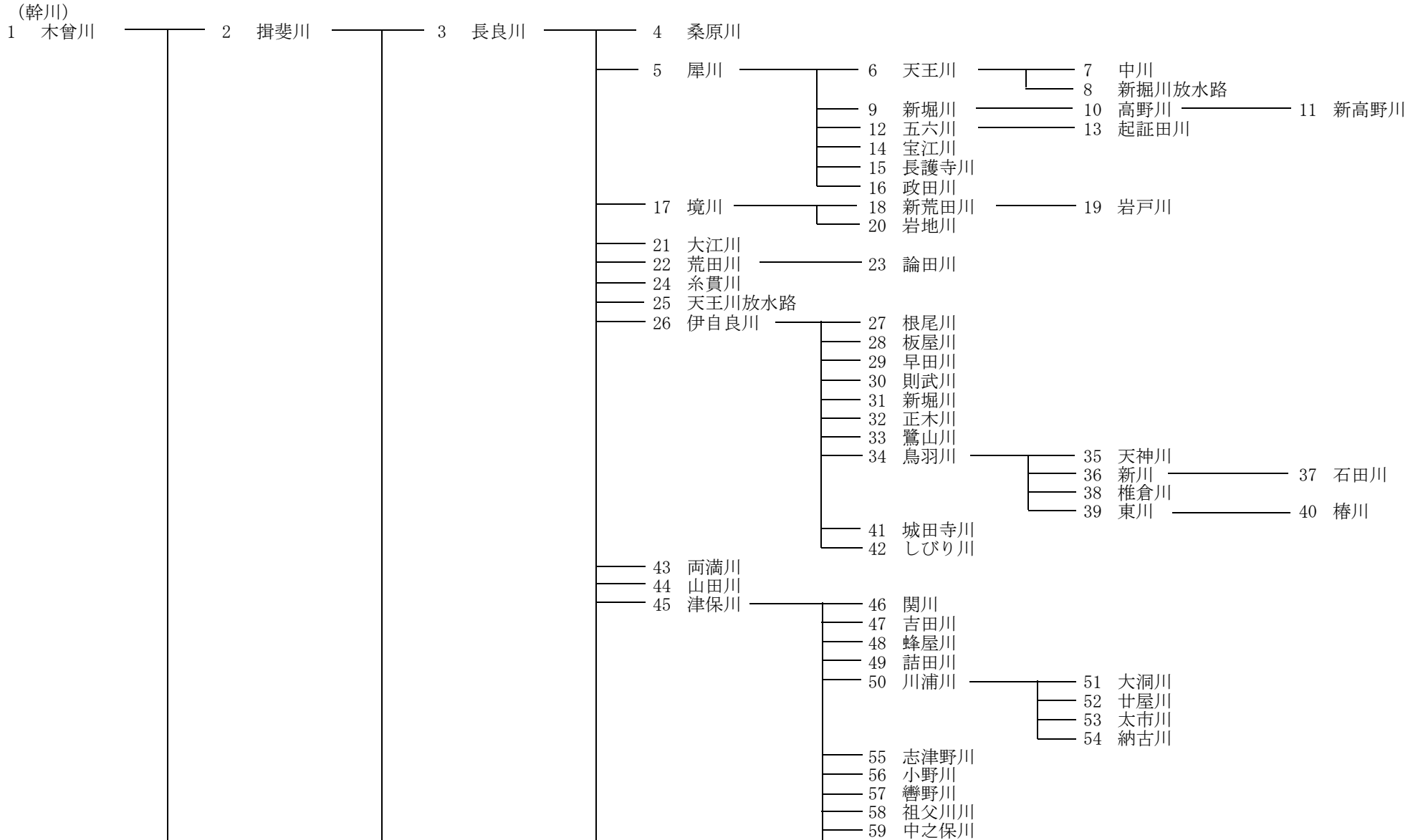
本書のうち一級河川にかかるものは、一級河川の指定に伴い国土交通大臣が行った告示中の住所表記等について、岐阜県が河川の管理のために住所表記を修正する等して調製したものです。
一級河川の正式な住所表記については、国土交通大臣が行った一級河川の指定にかかる告示又は国土交通大臣の調製した河川の台帳を参照してください。

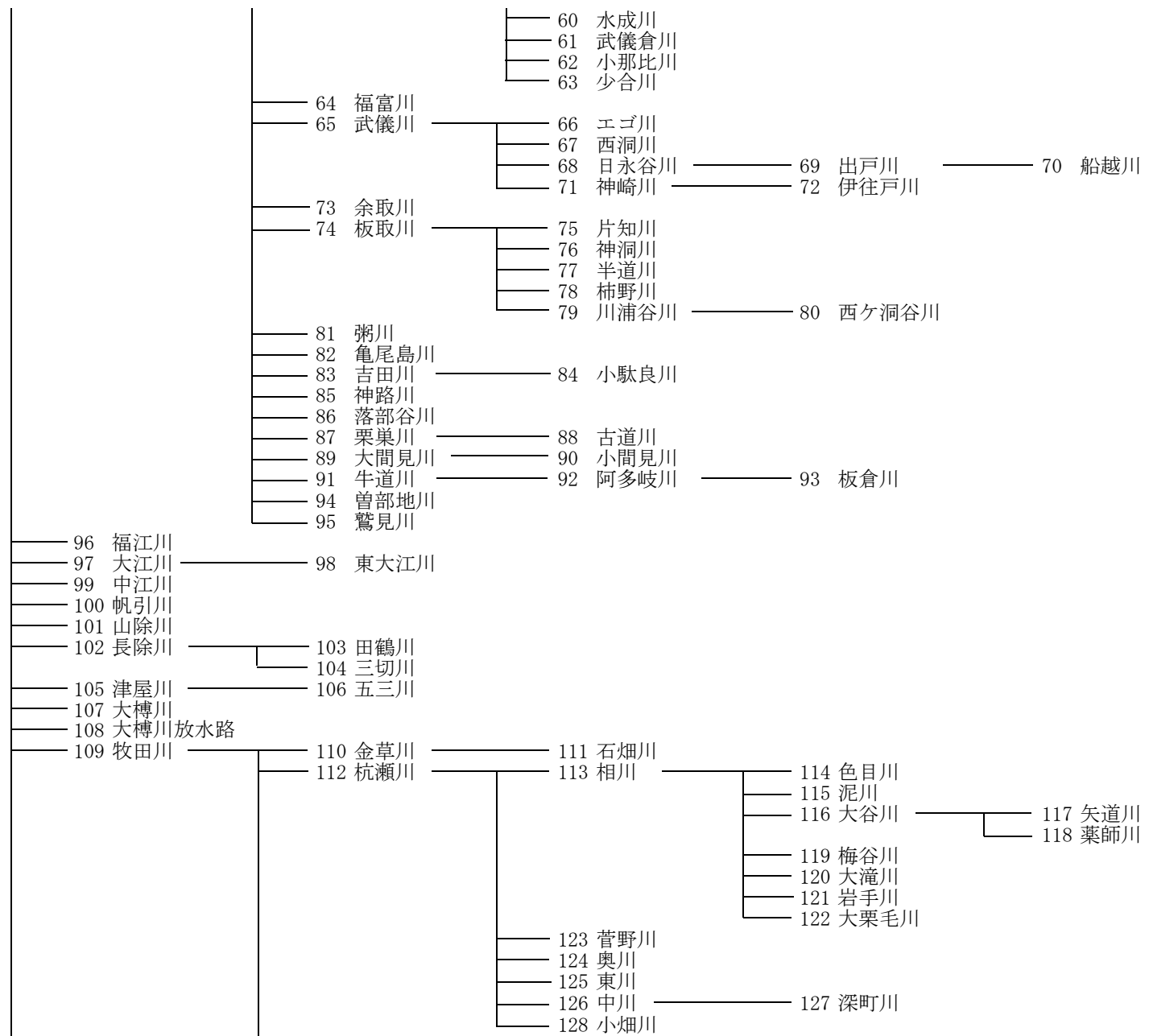
河 川 総 括 表

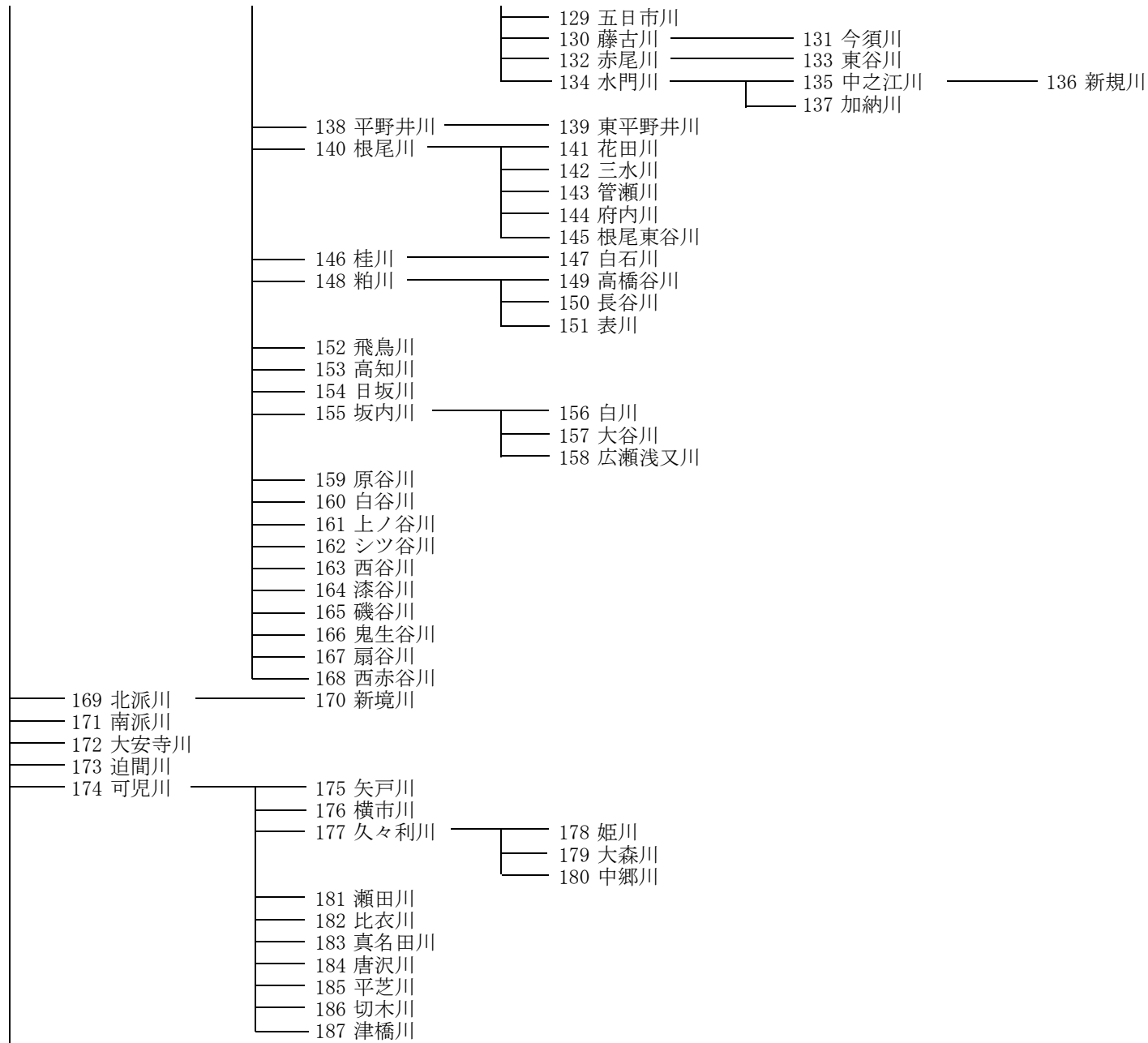
種別	水系名	河川数	河川延長	左 の 内 訳				片岸が他県にまたがる部分
				直轄管理（指定区間外）		知事管理（指定区間）		
				河川数	延長	河川数	延長	
一級河川	木曾川	298	m 2,351,065		m 298,561		m 2,052,504	m 60,696
	木曾川	131	1,042,151	9	94,294	127	947,857	52,086
	揖斐川	74	579,314	15	152,516	65	426,798	2,910
	長良川	93	729,600	5	51,751	93	677,849	5,700
	庄内川	35	177,758	4	22,270	33	155,488	0
	矢作川	22	108,484	2	15,700	22	92,784	32,156
	神通川	48	478,692	0	0	48	478,692	5,580
	庄川	32	198,676	0	0	32	198,676	8,280
	九頭竜川	2	9,000	0	0	2	9,000	0
	計	437	3,323,675	35	336,531	422	2,987,144	106,712
準用河川	4水系	85	116,985					0

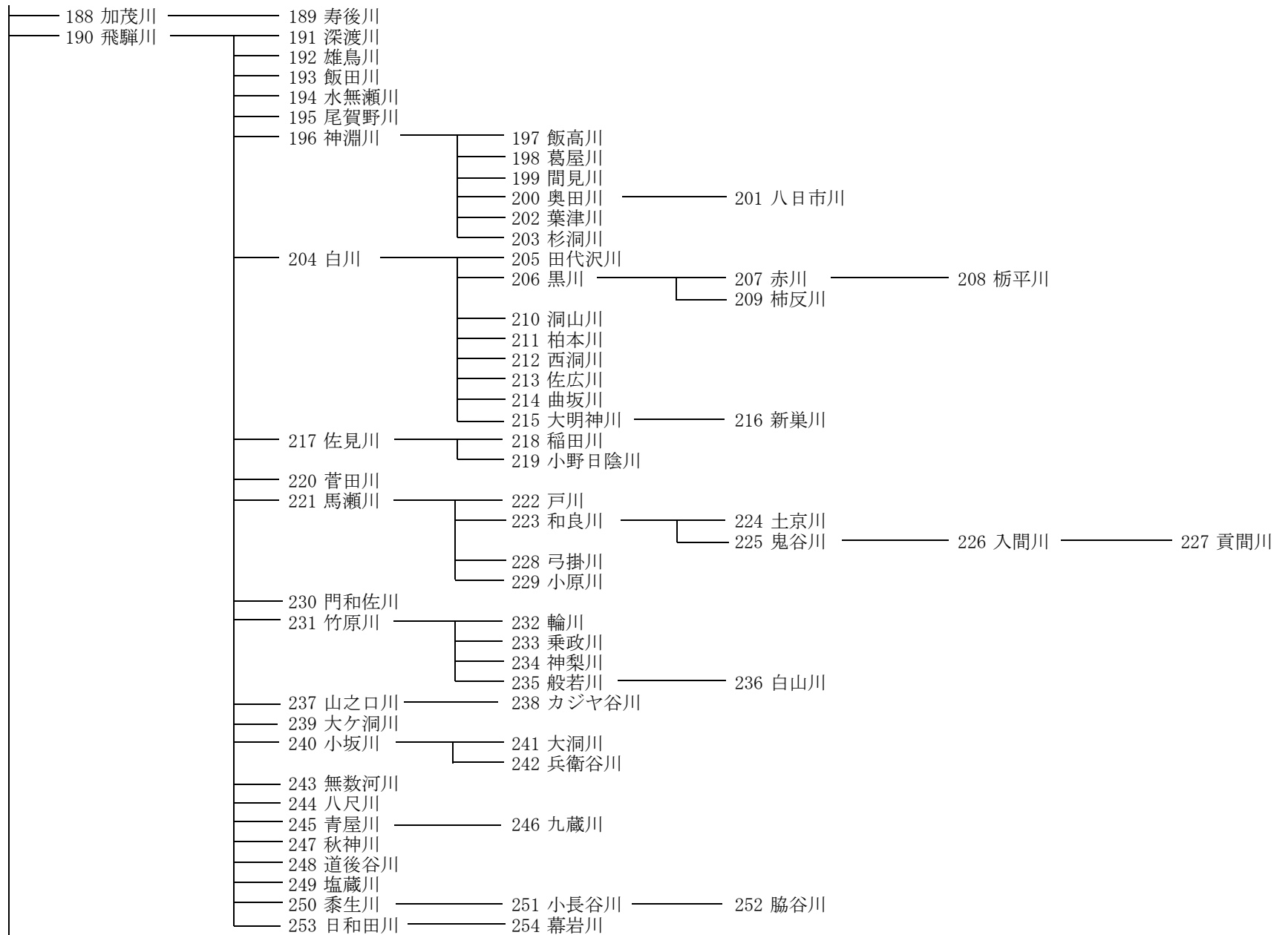
(注) 同一河川において指定区間外と指定区間が存する場合があるので、河川数の合計は一致しない。

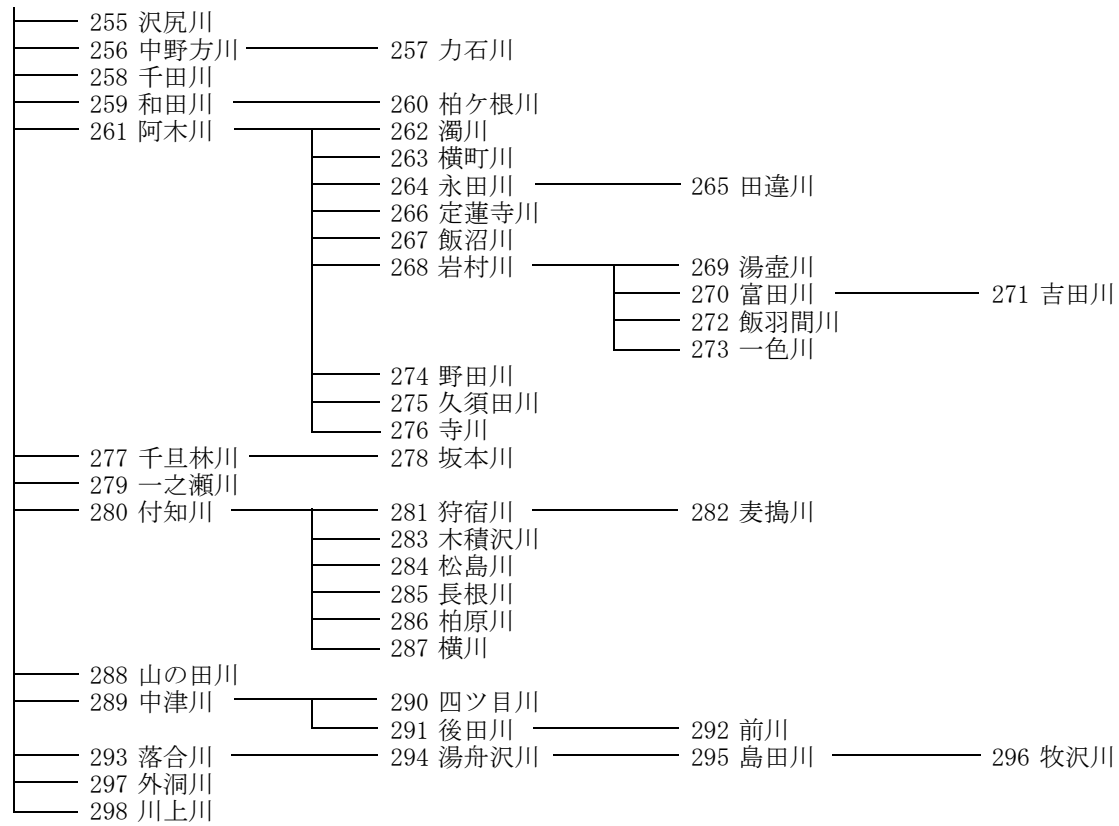
一級河川 木曾川水系図 (一級水系指定 昭和40年3月24日)











一級河川 木曾川水系

番号	河川名	区	間	河川延長 m	片岸か 他県に またが る延長 m	うち指 定区間 外延長 m	一級河川 指定年月日 告示番号	河川区域 指定年月日 告示番号	河川保全区域		摘要 (○印は長 大川川)
									指定年月日 告示番号	巾員 (m)	
1	幹川 きそ 木曾川	中津川市山口 (長野県境) から (愛知県) 同 市坂下町 (長野県境) から岐阜県海津市 (愛知県境) に至る		122,346	42,900	52,655	S40.3.24 政令第43号	S51.3.31 県第213号	M37.5.25 第162号	28	○
2	いび 揖斐川	揖斐郡揖斐川町塚字塚奥山557番の17地先 同 郡同 町同字同 557番の9地先	から三重県境に至る	91,903	2,540	82,449	同上 変更S49.4.11 建設省告示第 560号	同上	同上	28	○
3	ながら 長良川	郡上市高鷲町西洞字中川原3715番地先 同 市同 町同 字喰栃2771番地先	から三重県境に至る	144,612	5,700	42,044	S40.3.24政令第43号 変更R3.4.1第335号	同上	同上	28	○
4	くわばら 桑原川	羽島市舟橋町出須賀2丁目59-1番地先 同 市同 町同 4丁目57番地先	から長良川合流点に至る	8,444			同上		T9.1.21 第17号	無堤部 28 有堤部 10	○
5	さい 犀川	本巢市下真桑字米野754番2地先 同 市同 字高畑1392番2地先	から長良川合流点に至る	12,893		2,220	同上	S48.2.20県第160号 変更S61.3.31県第214号	M37.5.25 第162号	28	○
6	てんのう 天王川	本巢郡北方町大字加茂字宮北351の9地先の町道橋下流端	から犀川合流点に至る	8,972		1,000	同上 変更S54.4.4第789号	同上	同上	28	○
7	なか 中川	瑞穂市大字本田字板屋前1番地先 同 市大字同 字同 30番地先	から天王川合流点に至る	6,749			S40.3.24 政令第43号	S51.3.31 県第213号	同上	28	○
8	しんぼりがわ 新堀川放水路	新堀川からの分派点から天王川への合流点に至る		579			H24.4.26 第502号				
9	しんぼり 新堀川	瑞穂市野田新田字土取3975番地先 同 市同 字番屋口3980番地先	から天王川合流点に至る	2,385			H24.4.26第502号 変更R2.8.5第789号		S37.3.31 第178号の3	無堤部 28 有堤部 10	○
10	たかの 高野川	瑞穂市穂積字高野2362番地先 同 市祖父江字蒲野東467番4地先	から天王川合流点に至る	270			S55.4.5第822号 変更R2.8.5第789号				○
11	しんたかの 新高野川	瑞穂市大字穂積字高野2349番の3地先 同 市大字同 字同 2350番の1地先	から高野川合流点に至る	200			同上				○
12	ごろく 五六川	本巢市十四条字亀ヶ池617番1地先 同 市同 字村之内884番地先	から犀川合流点に至る	7,575		650	S40.3.24 政令第43号	S48.2.20県第160号 変更S61.3.31県第214号	M37.5.25 第162号	28	○
13	きしょうでん 起証田川	瑞穂市大字牛牧字起証田1790番地先の県道橋下流端から五六川合流点に至る		300			H1.5.29 第1135号				○
14	ほうえ 宝江川	安八郡安八町西結字江崎6番の2地先 同 郡同 町同 字同 5番の1地先	から犀川合流点に至る	2,567			S63.4.8第1125号 変更H10.4.9第1147号				○
15	ちょうごじ 長護寺川	瑞穂市大字田之上字江跨876番地先 同 市大字宮田字道先22番地先	から犀川合流点に至る	3,996			S40.3.24 政令第43号	S48.2.20県第160号 変更S61.3.31県第214号	M37.5.25 第162号	28	○
16	まさだ 政田川	本巢市政田字上中州654番の1地先 同 市同 字松ノ木戸2366番の5地先	から犀川合流点に至る	2,350			S42.5.25 政令第75号				○
17	さかい 境川	各務原市那加東野町2丁目21番地先 同 市同 町2丁目58番地先	から長良川合流点に至る	22,891			S40.3.24 政令第43号	S51.3.31 県第213号	M37.5.25 第162号	28	○
18	しんあらた 新荒田川	各務原市那加岩地町字宮西129番の1地先 同 市同 町字同 129番の3地先	から境川合流点に至る	11,149			同上 変更S42.5.25政令第75号	同上	T9.1.21 第17号	無堤部 28 有堤部 10	○
19	いわど 岩戸川	岐阜市塩町2丁目1番地先 同 市同町1丁目20番の2地先	から新荒田川合流点に至る	1,000			同上		S40.3.12 第140号	無堤部 28 有堤部 10	○
20	いわち 岩地川	岐阜市日野南6丁目4番の11地先の浄化用水導路の開渠部から境川合流点に至る		2,366			S42.5.25政令第75号 変更S60.4.6第758号 変更H10.4.9第1147号				○
21	おおえ 大江川	岐阜市鶯字大尻4255番の1地先から長良川合流点に至る		11,269			S40.3.24 政令第43号	S51.3.31 県第213号	M37.5.25 第162号	28	○

番号	河川名	区	間	河川延長	片岸か 他県に またが る延長	うち指 定区間 外延長	一級河川 指定年月日 告示番号	河川区域 指定年月日 告示番号	河川保全区域		摘要 (○印は長 大川川)
									指定年月日 告示番号	巾員 (m)	
22	あらた 荒田川	岐阜市茜部字船田172番地先 同 市下川手字掛木2392番の1地先	から長良川合流点に至る	6,400			S40.3.24 政令第43号	S48.2.20県第150号 変更S51.3.31県第214号	M37.5.25 第162号	28	○
23	ろんでん 論田川	岐阜市鏡島菖蒲池2970番地先から荒田川合流点に至る		2,680			S40.3.24政令第43号 変更S57.4.6第1003号		同上	28	○
24	いとぬき 糸貫川	本巣市山口字北畑276番の3地先 同 市同 字高河原264番地先	から長良川合流点に至る	15,225			S40.3.24 政令第43号	S51.3.31 県第213号	同上	28	○
25	てんのうがわ 天王川放水路	天王川からの分派点から長良川への合流点に至る		290			H18.4.13 第530号				
26	いじら 伊自良川	山県市大字掛字北屋敷193番の1地先 同 市大字平井字左曾10番の12地先	から長良川合流点に至る	18,055		5,837	同上 変更S57.4.6第1003号	同上	同上	28	○
27	ねお 根尾川	岐阜市西改田字夏梅238番地先 同 市同 字村東252番地先	から伊自良川合流点に至る	4,450			S40.3.24 政令第43号	同上	同上	28	○
28	いたや 板屋川	岐阜市大字雛倉字市場609番の1地先の県道橋下流端から伊自良川合流点に至る		9,378			同上 変更S52.4.18第729号	同上	同上	28	○
29	そうでん 早田川	岐阜市福光無番地先から伊自良川合流点に至る		3,450			S40.3.24 政令第43号		S40.3.12 第140号	無堤部 28 有堤部 10	○
30	のりたけ 則武川	岐阜市則武西1丁目24番の1地先の市道橋下流端から伊自良川合流点に至る		90			S48.4.12 第870号				○
31	しんぼり 新堀川	岐阜市大字交人字南五町691番地先 同 市大字同 字京田713番地先	から伊自良川合流点に至る	3,000			S47.4.26 政令第85号				○
32	まさき 正木川	岐阜市長良字山崎715番地先 同 市同 字同 716番地先	から伊自良川合流点に至る	4,800			S40.3.24 政令第43号		S40.3.12 第140号	無堤部 28 有堤部 10	○
33	さぎやま 鷺山川	岐阜市大字正木字松ノ木676番の3地先の市道橋下流端から伊自良川合流点に至る		300			S53.4.5 第797号				○
34	とば 鳥羽川	山県市大字斧田字東畑2355番地先 同 市大字同 字水尾5481番の2地先	から伊自良川合流点に至る	14,875			S40.3.24 政令第43号	S48.2.20県第150号 変更S51.3.31県第214号	M37.5.25 第162号	28	○
35	てんじん 天神川	岐阜市長良字岡口洞3360番の1地先 同 市同 字同 3334番の4地先	から鳥羽川合流点に至る	3,600			同上		S40.3.12 第140号	無堤部 28 有堤部 10	○
36	しん 新川	山県市大字深瀬字向山2752番地先 同 市大字同 字同 2734番地先	から鳥羽川合流点に至る	3,500			同上		T9.1.21 第17号	無堤部 28 有堤部 10	○
37	いしだ 石田川	岐阜市出屋敷335番地先 同 市同 586番地先	から鳥羽川合流点に至る	8,000			同上 変更R2.8.5第789号		同上	無堤部 28 有堤部 10	○
38	しぐら 椎倉川	山県市大字椎倉字中屋敷前435番地先 同 市大字同 字寺田216番地先	から鳥羽川合流点に至る	1,510			S42.5.25 政令第75号				○
39	ひがし 東川	山県市大字大桑字南市洞5242番の2地先の町道橋下流端から鳥羽川合流点に至る		1,320			S40.3.24政令第43号 変更S52.4.18第729号		S37.3.31 第178号の3	無堤部 28 有堤部 10	○
40	つばき 椿川	山県市大字大桑字椿野3604番の2地先の堰堤から東川合流点に至る		300			S52.4.18 第729号				○
41	きだいじ 城田寺川	岐阜市大字城田寺字大正763番の69地先の市道橋下流端から伊自良川合流点に至る		420			S50.4.11 第707号				○
42	しびり川	山県市大字大森字笹池283番の2の1地先 同 市大字同 字同 283番の1の1地先	から伊自良川合流点に至る	1,860			S47.4.26 政令第85号				○
43	りょうまん 両満川	岐阜市早田字村東402番地先 同 市同 字同 400番の1地先	から長良川合流点に至る	5,300			S40.3.24 政令第43号	S51.3.31 県第213号	S40.3.12 第140号	無堤部 28 有堤部 10	○

番号	河川名	区	間	河川延長	片岸か 他県に またが る延長	うち指 定区間 外延長	一級河川 指定年月日 告示番号	河川区域 指定年月日 告示番号	河川保全区域		摘要 (○印は長 大河川)
									指定年月日 告示番号	巾員 (m)	
44	やまだ 山田川	岐阜市大洞2丁目234番地先 同 市大洞4丁目102番地先	から長良川合流点に至る	4,582			S40.3.24 政令第43号		T9.1.21 第17号	無堤部 28 有堤部 10	
45	つぼ 津保川	関市上之保字中古屋敷24209番の2地先 同市同 字会所24229番の1地先	から長良川合流点に至る	45,806			同上	S51.3.31 県第213号	同上	無堤部 28 有堤部 10	
46	せき 関川	関市字大坪22番の3地先 同市字同 21番地先	から津保川合流点に至る	3,000			S40.3.24 政令第43号		同上	無堤部 28 有堤部 10	
47	きった 吉田川	関市字長谷込1208番地先 同市字中池下1052番の2地先	から津保川合流点に至る	2,896			同上		同上	無堤部 28 有堤部 10	
48	はちや 蜂屋川	美濃加茂市山之上町字薄板4580番地先 同 市同 町字盆前4606番の1地先	から津保川合流点に至る	9,920			同上		S37.3.31 第178号の3	無堤部 28 有堤部 10	
49	つめた 詰田川	加茂郡富加町大字羽生字出羽202番地先 同 郡同 町大字同 字大沼203番の10地先	から津保川合流点に至る	4,100			同上		S40.3.12 第140号	無堤部 28 有堤部 10	
50	かわうら 川浦川	美濃加茂市三和町川浦宇治田淵61番の2地先	から津保川合流点に至る	13,702			同上 <small>変更S44.3.20政令第31号</small>		T9.1.21 第17号	無堤部 28 有堤部 10	
51	おおぼら 大洞川	美濃加茂市伊深町宇寿瀬3087番の2地先 同 市同 町字同 3085番の1地先	から川浦川合流点に至る	4,000			S40.3.24 政令第43号		S40.3.12 第140号	無堤部 28 有堤部 10	
52	つづや 廿屋川	美濃加茂市三和町廿屋字上廿屋長ヲサ903番の1地先 同 市同 町同 字同 858番地先	から川浦川合流点に至る	4,800			同上		T9.1.21 第17号	無堤部 28 有堤部 10	
53	たいち 太市川	美濃加茂市三和町川浦字古市洞1172番地先 同 市同 町同 字大戸洞1170番地先	から川浦川合流点に至る	750			S44.3.20 政令第31号				
54	のこ 納古川	加茂郡川辺町大字上川辺字釜ヶ洞4115番の2地先 同 郡同 町大字同 字番ヶ洞3017番地先	から川浦川合流点に至る	1,000			同上				
55	しつの 志津野川	関市志津野字外平前607番の1地先 同市同 字西浦953番の1地先	から津保川合流点に至る	2,970			S53.4.5 第797号				
56	おの 小野川	関市小野字中西前1731番の2地先 同市同 字同 1729番地先	から津保川合流点に至る	3,670			S48.4.12 第870号				
57	くつわの 饒野川	関市下之保字中家127番2地先 同市同 字同 143番1地先	から津保川合流点に至る	2,786			S40.3.24 政令第43号		S37.3.31 第178号の3	無堤部 28 有堤部 10	
58	そぶかわ 祖父川	関市富之保字祖父川奥ヶ島696番2地先 同市同 字同 711番地先	から津保川合流点に至る	3,650			S44.3.20 政令第31号				
59	なかのほ 中之保川	関市中之保字明丹嶋2254番2地先 同市同 字一ノ洞口2277番2地先	から津保川合流点に至る	4,800			S40.3.24 政令第43号		T9.1.21 第17号	無堤部 28 有堤部 10	
60	みずなり 水成川	関市富之保字水成伊ヶ洞520番1地先 同市同 字水成木戸野505番1地先	から津保川合流点に至る	2,460			S42.5.25 政令第75号				
61	むぎくら 武儀倉川	関市富之保字雁曾礼段7046番4地先 同市同 字雁曾礼出合7263番地先	から津保川合流点に至る	5,250			S40.3.24 政令第43号		T9.1.21 第17号	無堤部 28 有堤部 10	
62	おなび 小那比川	関市上之保字屋名木11697番の1地先 同市同 字火打下11814番地先	から津保川合流点に至る	8,000			同上		同上	無堤部 28 有堤部 10	
63	しょうごう 少合川	関市上之保字岩ヶ洞17475番地先 同市同 字崩畑17739番の1地先	から津保川合流点に至る	2,300			同上		S37.3.31 第178号の3	無堤部 28 有堤部 10	
64	ふくとみ 富富川	岐阜市三輪大字福富字町田1519番地先 同 市同 大字同 字沖西1783番地先	から長良川合流点に至る	1,600			同上		T9.1.21 第17号	無堤部 28 有堤部 10	
65	むぎ 武儀川	山県市葛原字茶屋河原2489番地先 同 市同 字下塩後2950番地先	から長良川合流点に至る	24,219			S40.3.24 政令第43号	S51.3.31 県第213号	T9.1.21 第17号	無堤部 28 有堤部 10	

番号	河川名	区	間	河川延長	片岸か 他県に またが る延長	うち指 定区間 外延長	一級河川 指定年月日 告示番号	河川区域 指定年月日 告示番号	河川保全区域		摘要 (○印は長 大河川)
									指定年月日 告示番号	巾員 (m)	
66	エゴ川	山県市岩佐字林702番地先 同 市同 字西ノ海道1472番地先	から武儀川合流点に至る	2,150			S47.4.26 政令第85号				
67	にしぼら 西洞川	山県市中洞字赤土口1021番の3地先 同 市同 字古屋敷1002番の1地先	から武儀川合流点に至る	1,750			S52.4.18 第729号				
68	ひながたに 日永谷川	山県市日永字谷738番の2地先の町道橋下流端から武儀川合流点に至る		2,550			同上				
69	でと 出戸川	山県市出戸字見鹿25番地先 同 市同 字同 21番地先	から日永谷川合流点に至る	1,750			同上				
70	ふなこし 船越川	山県市船越字ヒヨガ洞17番の5地先 同 市同 字同 25番地先	から出戸川合流点に至る	2,650			同上				
71	かんざき 神崎川	山県市神崎字水出1884番の2地先 同 市同 字同 1884番の1地先	から武儀川合流点に至る	4,759			S40.3.24 政令第43号		T9.1.21 第17号	無堤部 28 有堤部 10	
72	いおうど 伊往戸川	山県市神崎字水抜1890番の5地先 同 市同 字同 1891番地先	から神崎川合流点に至る	7,550			同上		S37.3.31 第178号の3	無堤部 28 有堤部 10	
73	よとり 余取川	美濃市字鈍尾3373番1地先 同 市字同 3372番1地先	から長良川合流点に至る	4,200			同上 変更H14.4.6第307号		T9.1.21 第17号	無堤部 28 有堤部 10	
74	いたどり 板取川	関市板取上平5196番の61地先 同市板取尾ノ平5211番の2地先	から長良川合流点に至る	37,309			同上	S51.3.31 県第213号	同上	無堤部 28 有堤部 10	
75	かたち 片知川	美濃市片知字押場2537番の2の2地先 同 市同 字同 2535番の1地先	から板取川合流点に至る	5,891			同上		同上	無堤部 28 有堤部 10	
76	かんぼら 神洞川	美濃市神洞字大洞996番地先 同 市同 字同 1005番の1地先	から板取川合流点に至る	2,663			同上		S40.3.12 第140号	無堤部 28 有堤部 10	
77	はみち 半道川	美濃市大矢田字西屋敷2914番地先 同 市同 字森前2915番の1地先	から板取川合流点に至る	2,910			同上		S37.3.31 第178号の3	無堤部 28 有堤部 10	
78	かきの 柿野川	山県市柿野字米野1465番の2地先町道橋下流端から板取川合流点に至る		4,600			同上 変更H2.6.8第1167号	S51.3.31 県第213号	T9.1.21 第17号	無堤部 28 有堤部 10	
79	かおれだに 川浦谷川	関市板取字川浦4604番の5地先 同市同 字同 4604番の6地先	から板取川の合流点に至る	4,200			H8.5.11 第1315号				
80	にしがほらたに 西ヶ洞谷川	関市板取字川浦4604番の34地先から川浦谷川への合流点に至る		12,900			同上				
81	かゆ 粥川	郡上市美並町高砂字平僧919番の1地先 同 市同 町同 字薬師872番の2地先	から長良川合流点に至る	3,120			同上				
82	きびしま 亀尾島川	郡上市大和町内ヶ谷字金山126番の1地先 同 市同 町同 字同 128番の5地先	から長良川合流点に至る	22,218			S40.3.24 政令第43号		T9.1.21 第17号	無堤部 28 有堤部 10	
83	よしだ 吉田川	郡上市明宝奥住字水沢上3437番の4地先 同 市同 字同 3445番の7地先	から長良川合流点に至る	21,600			同上		同上	無堤部 28 有堤部 10	
84	こだら 小駄良川	郡上市八幡町初音字下会津3653番の3地先 同 市同 町同 字和田2523番の3地先	から吉田川合流点に至る	6,000			同上		同上	無堤部 28 有堤部 10	
85	かんじ 神路川	郡上市大和町古道字長野1743番の2地先 同 市同 町同 字同 1744番の2地先	から長良川合流点に至る	8,000			同上		同上	無堤部 28 有堤部 10	
86	おちべだに 落部谷川	郡上市大和町落部字向地ヶ野2328番地先 同 市同 町同 字同 2324番の13地先	から長良川合流点に至る	4,400			同上		同上	無堤部 28 有堤部 10	
87	くりす 栗巣川	郡上市大和町栗巣字石橋1063番地先 同 市同 町同 字同 1039番地先	から長良川合流点に至る	10,000			S40.3.24 政令第43号		T9.1.21 第17号	無堤部 28 有堤部 10	

番号	河川名	区	間	河川延長	片岸か 他県に またが る延長	うち指 定区間 外延長	一級河川 指定年月日 告示番号	河川区域 指定年月日 告示番号	河川保全区域		摘要 (○印は長 大河川)
									指定年月日 告示番号	巾員 (m)	
88	ふるみち 古道川	郡上市大和町古道字栃洞970番の7地先 同 市同 町 字岩野1209番の6の2地先	から栗巢川合流点に至る	4,655			同上		S40.3.12 第140号	無堤部 28 有堤部 10	
89	おおまみ 大間見川	郡上市大和町大間見字東大洞2072番地先 同 市同 町同 字同 2073番地先	から長良川合流点に至る	9,000			同上		T9.1.21 第17号	無堤部 28 有堤部 10	
90	こまみ 小間見川	郡上市大和町小間見字牧ヶ野602番の5地先 同 市同 町同 字同 641番の1地先	から大間見川合流点に至る	6,000			S40.3.24 政令第43号		同上	無堤部 28 有堤部 10	
91	うしみち 牛道川	郡上市白鳥町六ノ里字カワズ洞1009番の11地先 同 市同 町同 字ワセドチ1068番の6地先	から長良川合流点に至る	9,164			同上		同上	無堤部 28 有堤部 10	
92	あたぎ 阿多岐川	郡上市白鳥町阿多岐字上小垣内1431番の1地先の県道橋下流端から牛道川合流点に至る		4,750			S47.4.26政令第85号 変更S60.4.11第707号				
93	いたくら 板倉川	郡上市白鳥町阿多岐字下畑2153番地先の砂防えん堤下流端から阿多岐川合流点に至る		1,330			S50.4.11 第707号				
94	そべじ 曾部地川	郡上市白鳥町白鳥字赤畑265番地先 同 市同 町同 字同 268番地先	から長良川合流点に至る	2,900			S40.3.24 政令第43号		S40.3.12 第140号	無堤部 28 有堤部 10	
95	すみ 鷺見川	郡上市高鷺町大鷺字枇杷谷351番地先 同 市同 町同 字小城320番地先	から長良川合流点に至る	3,000			同上		T9.1.21 第17号	無堤部 28 有堤部 10	
96	ふくえ 福江川	海津市海津町福江字中無垢里684番地先 同 市同 町万寿新田字二番割202番の2地先	から揖斐川合流点に至る	2,270			S48.4.12 第870号				○
97	おおえ 大江川	海津市平田町今尾字東区1126番地先 同 市同 町同 字同 1125番地先	から揖斐川合流点に至る	13,224			S40.3.24 政令第43号		T9.1.21 第17号	無堤部 28 有堤部 10	○
98	ひがしおおえ 東大江川	海津市海津町松木字堤外27番地先 同 市同 町同 字村上262番地先	から大江川合流点に至る	7,309			同上		同上	無堤部 28 有堤部 10	○
99	なかえ 中江川	海津市海津町萱野字西の切300番地先 同 市同 町稲山字本田411番の2地先	から揖斐川合流点に至る	5,560			S47.4.26 政令第85号				○
100	ほびき 帆引川	海津市海津町帆引新田字七番割1556番地先 同 市同 町同 字同 1558番の1地先	から揖斐川合流点に至る	670			S53.4.5 第797号				○
101	やまよけ 山除川	海津市南濃町太田字出口819番の1地先 同 市同 町同 字垣内905番の1地先	から海津市南濃町(三重県境に至る)	6,800			S.40.3.24 政令第43号	S51.3.31 県第213号	T9.1.21 第17号	無堤部 28 有堤部 10	○
102	ながよけ 長除川	海津市南濃町境字東緑1420番の2地先 同 市同 町同字同 1420番の4地先	から揖斐川合流点に至る	3,500			S51.5.10 第830号				○
103	たづる 田鶴川	海津市南濃町境字三番割340番地先 同 市同 町同字壱山397番地先	から長除川合流点に至る	3,800			S54.4.4 第789号				○
104	みきり 三切川	海津市南濃町吉田字村合255番の2地先 同 市同 町同 字村下380番の1地先	から長除川合流点に至る	280			S60.4.6 第758号				○
105	つや 津屋川	養老郡養老町飯ノ木字山道5番地先 同 郡同 町源子橋1005番の1地先	から揖斐川合流点に至る	13,819			S40.3.24 政令第43号	S51.3.31 県第213号	M37.5.25 第162号	28	○
106	ごさん 五三川	養老郡養老町下笠字間曾根4385番の2地先 同 郡同 町同 字除内5135番地先	から津屋川合流点に至る	6,085			同上		S37.3.31 第178号の3	無堤部 28 有堤部 10	○
107	おおぐれ 大樽川	海津市平田町岡字蒲田988番の6地先の市道橋下流端から揖斐川町合流点に至る		4,247			H6.7.25 第1697号				○
108	おおぐれ 大樽川放水路	大樽川からの分派点から揖斐川合流点に至る		347			同上				○

番号	河川名	区	間	河川延長	片岸か 他県に またが る延長	うち指 定区間 外延長	一級河川 指定年月日 告示番号	河川区域 指定年月日 告示番号	河川保全区域		摘要 (○印は長 大川)
									指定年月日 告示番号	巾員 (m)	
109	まきた 牧田川	大垣市上石津町時山字登600番の1地先 同 市同 町同 字毘沙門641番の1地先	から揖斐川合流点に至る	37,180		15,901	S. 40. 3. 24 政令第43号		M37. 5. 25 第162号	28	○
110	かなくさ 金草川	養老郡養老町押越字神明1番の2地先 同 郡同 町同 字同 1番の3地先	から牧田川合流点に至る	5,440			同上	S51. 3. 31 県第213号	同上	28	○
111	いしばた 石畑川	養老郡養老町石畑字山渡瀬地内の私鉄橋下流端から金草川合流点に至る		900			S48. 4. 12 第870号				○
112	くいせ 杭瀬川	揖斐郡池田町小牛字馬頭244番の1地先 同 郡同 町同 字一之井下494番地先	から牧田川合流点に至る	23,880		8,945	S40. 3. 24 政令第43号	S51. 3. 31 県第213号	M37. 5. 25 第162号	28	○
113	あい 相川	不破郡関ヶ原町大字関ヶ原字相川4057番地先 同 郡同 町大字同 字一二ノ湯1125番の1地先	から杭瀬川合流点に至る	18,127			同上	同上 S54. 1. 9県第12号	同上	28	○
114	いろめ 色目川	養老郡養老町色目518番の14地先 同 郡同 町中字神明下1226番地先	から相川合流点に至る	2,950			同上	S51. 3. 31 県第213号	同上	28	○
115	どろ 泥川	不破郡垂井町表佐字谷川1156番の4地先 同 郡同 町宮代字庭田918番の7地先	から相川合流点に至る	4,845			同上	同上	同上	28	○
116	おおたに 大谷川	大垣市青墓町5丁目89番地先 同 市同 町5丁目875番の1地先	から相川合流点に至る	8,443			同上		同上	28	○
117	やみち 矢道川	大垣市矢道町3丁目206番地先 同 市同 町3丁目137番の1地先	から大谷川合流点に至る	1,100			同上		S40. 3. 12 第140号	無堤部 28 有堤部 10	○
118	やくし 薬師川	不破郡垂井町大字平尾字上海道509番の2地先 同 郡同 町大字同 字山犬谷1918番地先	から大谷川合流点に至る	1,900			同上		同上	無堤部 28 有堤部 10	○
119	うめたに 梅谷川	不破郡垂井町梅谷字獄石古之松1003番の30地先 同 郡同 町同 字同 1002番の3地先	から相川合流点に至る	4,500			同上		T9. 1. 21 第17号	無堤部 28 有堤部 10	○
120	おおたき 大滝川	不破郡垂井町大滝字東谷836番の2地先 同 郡同 町同 字中尾852番の5地先	から相川合流点に至る	5,200			同上		同上	無堤部 28 有堤部 10	○
121	いわて 岩手川	不破郡垂井町岩手字芦谷2994番の5地先 同 郡同 町同 字同 3025番の2地先	から相川合流点に至る	4,500			同上		同上	無堤部 28 有堤部 10	○
122	おおくりげ 大栗毛川	不破郡関ヶ原町大字関ヶ原字大栗毛3974番の1地先から相川合流点に至る		1,500			同上		同上	無堤部 28 有堤部 10	○
123	すがの 菅野川	安八郡神戸町大字南方字屋敷240番の2地先 同 郡同 町大字西保字道鬼383番の2地先	から杭瀬川合流点に至る	3,500			同上		同上	無堤部 28 有堤部 10	○
124	おく 奥川	安八郡神戸町大字末守字中河間池2083番地先 同 郡同 町大字同 字同 2058番の1地先	から杭瀬川合流点に至る	3,000			同上		同上	無堤部 28 有堤部 10	○
125	ひがし 東川	揖斐郡池田町上田字中河原425番の4地先 同 郡同 町同 字東村362番の4地先	から杭瀬川合流点に至る	5,300			同上		M37. 5. 25 第162号	無堤部 28 有堤部 10	○
126	なか 中川	揖斐郡池田町八幡字鳥居前1959番地先 同 郡同 町同 字土佐街道1274番地先	から杭瀬川合流点に至る	2,100			同上		S35. 2. 5 第73号	28	○
127	ふかまち 深町川	揖斐郡池田町田畑字流378番1地先 同 郡同 町同 字同369番1地先	から中川合流点に至る	1,710			同上		M37. 5. 25 第162号	無堤部 28 有堤部 10	○
128	おばた 小畑川	養老郡養老町宇田字本堂1187番の3地先 同 郡同 町同 字柿之木1400番の1地先	から杭瀬川合流点に至る	4,702			S40. 3. 24 政令第43号		S35. 2. 5 第73号	28	○
129	いつかいち 五日市川	養老郡養老町五日市字断前536番地先 同 郡同 町同 字闊539番の48地先	から牧田川合流点に至る	3,000			同上		T9. 1. 21 第17号	無堤部 28 有堤部 10	○
130	ふじこ 藤古川	不破郡関ヶ原町(滋賀県境)から牧田川合流点に至る		9,501			S40. 3. 24 政令第43号		T9. 1. 21 第17号	無堤部 28 有堤部 10	○

番号	河川名	区	間	河川延長	片岸か 他県に またが る延長	うち指 定区間 外延長	一級河川 指定年月日 告示番号	河川区域 指定年月日 告示番号	河川保全区域		摘要 (○印は長 大河川)
									指定年月日 告示番号	巾員 (m)	
131	います 今須川	不破郡関ヶ原町大字今須字木苗896番の3地先 同 郡同 町大字同 字下明谷1270番地先	から藤古川合流点に至る	11,269			同上	S51.3.31 県第213号	同上	無堤部 28 有堤部 10	○
132	あかお 赤尾川	大垣市上石津町打上字渡瀬1029番、1031番、1032番、1036番併地先の三重 県境から牧田川への合流点に至る		3,270	370		S48.4.12 第870号				○
133	ひがしだに 東谷川	大垣市上石津町下山字東谷1922番地先 同 市同 町同 字同 1924番地先	から赤尾川合流点に至る	1,890			同上				○
134	すいもん 水門川	大垣市笠縫町字奥屋敷490番の4地先 同 市同 町字小河原422番の1地先	から牧田川合流点に至る	14,500			S40.3.24 政令第43号		S40.3.12 第140号	無堤部 28 有堤部 10	○
135	なかのえ 中之江川	大垣市今宿4丁目5番の2地先 同 市三塚町字鶴舞1218番の1地先	から水門川合流点に至る	5,782			同上		T9.1.21 第17号	無堤部 28 有堤部 10	○
136	しんき 新規川	大垣市三塚町字丹瀬471番の3地先 同 市同 町字地境456番の1地先	から中之江川合流点に至る	2,859			同上		S40.3.12 第140号	無堤部 28 有堤部 10	○
137	かのう 加納川	大垣市北方町2丁目27番地先 安八郡神戸町大字中沢字宮跡174番2地	から水門川合流点に至る	1,875			H21.4.20政令473号 変更H26.6.13第687号				
138	ひらのい 平野井川	安八郡神戸町大字下官字村前9番の1地先 同 郡同 町大字同 字大橋向283番の3地先	から揖斐川合流点に至る	3,020			同上 変更S63.4.8第1125号		T9.1.21 第17号	無堤部 28 有堤部 10	○
139	ひがしひらのい 東平野井川	安八郡神戸町大字神戸字起1865番の3地先 同 郡同 町大字同 字同 1872番の2地先	から平野井川合流点に至る	2,750			S40.3.24 政令第43号		S37.3.31 第178号の3	無堤部 28 有堤部 10	○
140	ねお 根尾川	本巣市根尾黒津字コハ谷678番の1地先 同 市同 字越新谷695番地先	から揖斐川合流点に至る	47,237		11,841	同上	S51.3.31 県第213号	M37.5.25 第162号	28	○
141	はなだ 花田川	揖斐郡大野町大字加納字竹橋723番の2地先 同 郡同 町大字同 字村之内195番の2地先	から根尾川合流点に至る	9,196			同上		S40.3.12 第140号	無堤部 28 有堤部 10	○
142	みみず 三水川	揖斐郡大野町大字牛洞字団子田862番の2地先 同 郡同 町大字同 字池田846番の1地先	から根尾川合流点に至る	12,327			同上		M37.5.25 第162号	28	○
143	くだせ 管瀬川	揖斐郡揖斐川町谷汲深坂字庄田1580番地先 同 郡同 町同 字寺田1499番地先	から根尾川合流点に至る	6,500			同上		T9.1.21 第17号	無堤部 28 有堤部 10	○
144	ふない 府内川	揖斐郡揖斐川町谷汲長瀬字松洞211番地先 同 郡同 町同 字湯屋130番の1地先	から根尾川合流点に至る	2,600			同上		S37.3.31 第178号の3	無堤部 28 有堤部 10	○
145	ねおひがしたに 根尾東谷川	本巣市根尾上大須字コウチ2010番36地先 同 市同 字同 2010番の3地先	から根尾川合流点に至る	18,768			同上 変更S62.4.18第729号		T9.1.21 第17号	無堤部 28 有堤部 10	○
146	かつら 桂川	揖斐郡揖斐川町上南方字東畑1367番地先 同 郡同 町同 字千代河戸1341番の1地先	から揖斐川合流点に至る	4,419			S40.3.24 政令第43号		同上	無堤部 28 有堤部 10	
147	しらいし 白石川	揖斐郡揖斐川町三輪字矢倉1730番の2地先 同 郡同 町同 字同 1734番の2地先	から桂川合流点に至る	3,250			同上		同上	無堤部 28 有堤部 10	
148	かす 粕川	揖斐郡揖斐川町春日美東字向曲3881番の1地先 同 郡同 町同 字淀曲3962番の3地先	から揖斐川合流点に至る	18,227			同上	S48.2.20県第150号 変更S61.3.31県第214号 変更H9.10.31県第643号	M37.5.25 第162号	28	
149	たかはしだに 高橋谷川	揖斐郡揖斐川町春日六合字北奥山2477番の1の2地先 同 郡同 町同 字同 2490番の1地先	から粕川合流点に至る	6,000			同上		S37.3.31 第178号の3	無堤部 28 有堤部 10	
150	ながたに 長谷川	揖斐郡揖斐川町春日川合字古屋3315番地先 同 郡同 町同 字同 3925番の1地先	から粕川合流点に至る	5,500			同上		S35.2.5 第73号	無堤部 28 有堤部 10	
151	おもて 表川	揖斐郡揖斐川町春日美東字トチ原1671番地先 同 郡同 町同 字姫那志2037番の2地先	から粕川合流点に至る	2,000			同上		同上	無堤部 28 有堤部 10	

番号	河川名	区	間	河川延長	片岸か 他県に またが る延長	うち指 定区間 外延長	一級河川 指定年月日 告示番号	河川区域 指定年月日 告示番号	河川保全区域		摘要 (○印は長 大河川)
									指定年月日 告示番号	巾員 (m)	
152	あすか 飛鳥川	揖斐郡揖斐川町谷汲神原字猶谷1428番地先 同 郡同 町同 字桑谷1438番の2地先	から揖斐川合流点に至る	5,500			S40.3.24 政令第43号		T9.1.21 第17号	無堤部 28 有堤部 10	
153	たち 高知川	揖斐郡揖斐川町小津字高知川東2394地番先 同 郡同 町同 字高知川西2400番地先	から揖斐川合流点に至る	7,530			同上		同上	無堤部 28 有堤部 10	
154	ひさか 日坂川	揖斐郡揖斐川町日坂字反戸490地番先 同 郡同 町同 字生ヶ岩443番の2地先	から揖斐川合流点に至る	6,545			同上		同上	無堤部 28 有堤部 10	
155	さかうち 坂内川	揖斐郡揖斐川町坂内川上字柳場989番の1地先 同 郡同 町同 字蕨尾982番地先	から揖斐川合流点に至る	18,445		3,780	同上		同上	無堤部 28 有堤部 10	
156	しろ 白川	揖斐郡揖斐川町坂内坂本字皆曲1196番地先 同 郡同 町同 字長瀬山2329番の2地先	から坂内川合流点に至る	8,181			同上		同上	無堤部 28 有堤部 10	
157	おおたに 大谷川	揖斐郡揖斐川町坂内広瀬字尾坂1631番地先 同 郡同 町同 字藤倉1602番の1地先	から坂内川合流点に至る	3,200			同上		M37.5.25 第162号	28	
158	ひろせあまた 広瀬浅又川	揖斐郡揖斐川町坂内広瀬字西殿又口4497番地先 同 郡同 町同 字猪止4838番の1地先	から坂内川合流点に至る	2,182			同上		T9.1.21 第17号	無堤部 28 有堤部 10	
159	はらたに 原谷川	揖斐郡揖斐川町鶴見字原谷127番の1地先 同 郡同 町同 字杉尾182番地先	から揖斐川合流点に至る	100		100	S42.5.25 政令第75号				
160	しろたに 白谷川	揖斐郡揖斐川町徳山字白谷78番の1地先 同 郡同 町同 字杉尾137番の3地先	から揖斐川合流点に至る	3,200		3,200	S47.4.26 政令第85号				
161	うえのたに 上ノ谷川	揖斐郡揖斐川町開田字上ノ谷330番の1地先 同 郡同 町同 字同 335番の1地先	から揖斐川合流点に至る	1,800		1,800	同上				
162	たに シツ谷川	揖斐郡揖斐川町開田字シツ谷48番の1地先 同 郡同 町同 字同 48番の3地先	から揖斐川合流点に至る	1,500		1,500	同上				
163	にしたに 西谷川	揖斐郡揖斐川町門入字甚耐2285番地先 同 郡同 町同 字岩上2409番の4地先	から揖斐川合流点に至る	12,500		10,700	S40.3.24 政令第43号				
164	うるしたに 漆谷川	揖斐郡揖斐川町徳山字漆谷716番地先 同 郡同 町同 字同 750番地先	から揖斐川合流点に至る	2,700		2,700	S47.4.26 政令第85号				
165	いそたに 磯谷川	揖斐郡揖斐川町徳山字磯谷957番地先 同 郡同 町同 字同 1008番地先	から揖斐川合流点に至る	2,500		2,500	同上				
166	おにうたに 鬼生谷川	揖斐郡揖斐川町山手字鬼生谷258番の10地先 同 郡同 町同 字同 262番の4地先	から揖斐川合流点に至る	2,500		2,500	同上				
167	おおぎたに 扇谷川	揖斐郡揖斐川町櫛原字扇谷奥山379番の10地先 同 郡同 町同 字同 390番の36地先	から揖斐川合流点に至る	3,400		3,400	同上				
168	にしあかたに 西赤谷川	揖斐郡揖斐川町櫛原字西赤谷236番の1地先 同 郡同 町同 字同 245番の2地先	から揖斐川合流点に至る	1,200		1,200	同上				
169	きたは 北派川	各務原市川島松倉町字北山2019 (木曾川分岐点) 同 市下中屋町 字形平島960番地	から木曾川合流点に至る	2,730		2,730	S40.3.24 政令第43号				○
170	しんさかい 新境川	各務原市鶴沼字北島1502番地先 同 市同 字同 1497番地先	から北派川合流点に至る	13,636			同上	H19.4.24 第1839号	T9.1.21 第17号	無堤部 28 有堤部 10	○
171	みなみは 南派川	(愛知県) (木曾川分派点) 各務原市川島小網町字少林寺2029番地先	から木曾川合流点に至る	7,719 左9,186/右6,252	9,186	7,719 (右6,252)	同上				○
172	たいあんじ 大安寺川	各務原市鶴沼西町2丁目136番地先 同 市同 町1丁目562番地先	から木曾川合流点に至る	2,300			同上		T9.1.21 第17号	無堤部 28 有堤部 10	

番号	河川名	区	間	河川延長	片岸か 他県に またが る延長	うち指 定区間 外延長	一級河川 指定年月日 告示番号	河川区域 指定年月日 告示番号	河川保全区域		摘要 (○印は長 大川)
									指定年月日 告示番号	巾員 (m)	
173	はざま 迫間川	関市大字迫間字北屋敷3334番地先 同市大字同 字代田2431番の2地先	から木曾川合流点に至る	4,000			同上		同上	無堤部 28 有堤部 10	
174	かに 可児川	瑞浪市日吉町字長作9492番の1地先 同 市同 町字西ヶ平9392番の1地先	から木曾川合流点に至る	23,916			S40.3.24 政令第43号	S51.3.31 県第213号	T9.1.21 第17号	無堤部 28 有堤部 10	
175	やと 矢戸川	可児市長洞字真名洞837番地先 同 市同 字切塞1041番地先	から可児川合流点に至る	4,150			同上		同上	無堤部 28 有堤部 10	
176	よこいち 横市川	可児市塩河字丸山前1343番地先 同 市同 字笹藪1440番地先	から可児川合流点に至る	6,000			同上		同上	無堤部 28 有堤部 10	
177	くくり 久々利川	可児市久々利字奥磯山3番の1地先 同 市同 字長峰1028番の61地先	から可児川合流点に至る	7,562			同上		同上	無堤部 28 有堤部 10	
178	ひめ 姫川	多治見市大針字五反田90番1地先 同 市同 字塩井戸602番地先	から久々利川合流点に至る	5,700			同上		T9.1.21 第17号	無堤部 28 有堤部 10	
179	おおも り大森川	可児市大森字立石1584番地先 同 市同 字同 1507番地先	から久々利川合流点に至る	4,000			同上		同上	無堤部 28 有堤部 10	
180	なかご う中郷川	可児市久々利字大橋2421番地先 同 市同 字大橋榎2929番地先	から久々利川合流点に至る	2,730			S40.3.24政令第43号 変更S63.4.8第1125号		S37.3.31 第178号の3	無堤部 28 有堤部 10	
181	せた 瀬田川	可児市広見瀬田字西之坪1129番の2地先 同 市同 字同 1120番の1の1地先	から可児川合流点に至る	2,700			S47.4.26 政令第85号				
182	ひえ 比衣川	可児郡御嵩町伏見字大洞1056番地先 同 郡同 町同 字階子田933番地先	から可児川合流点に至る	2,500			S40.3.24 政令第43号		S40.3.12 第140号	無堤部 28 有堤部 10	
183	まなだ 真名田川	可児郡御嵩町大字中字今井2059番の1地先 同 郡同 町大字同字堤下1719番の1地先	から可児川合流点に至る	1,870			同上		S37.3.31 第178号の3	無堤部 28 有堤部 10	
184	からさわ 唐沢川	可児郡御嵩町字北山2876番地先 同 郡同 町字谷山1062番の2地先	から可児川合流点に至る	1,500			同上		T9.1.21 第17号	無堤部 28 有堤部 10	
185	ひらしば 平芝川	可児郡御嵩町御嵩字南山2192番1地先 同 郡同 町同 字同 2192番38地先	から可児川合流点に至る	1,510			S57.4.6 第1003号				
186	きりき 切木川	可児郡御嵩町大字小原字順田5603番地先 同 郡同 町大字同 字オンヤ洞5623番の2地先	から可児川合流点に至る	2,500			S40.3.24 政令第43号		T9.1.21 第17号	無堤部 28 有堤部 10	
187	つばし 津橋川	瑞浪市大字平岩字鴨巣8703番地先 可児郡御嵩町大字津橋字川上4086番地先	から可児川合流点に至る	3,500			同上		同上	無堤部 28 有堤部 10	
188	かも 加茂川	美濃加茂市山之上町字中沼5878番地先 同 市同 町字下西平5916番地先	から木曾川合流点に至る	11,409			同上		S37.3.31 第178号の3	無堤部 28 有堤部 10	
189	すご 寿後川	加茂郡坂祝町大字酒倉1221番の1地先 同 郡同 町大字同字久保16番地先	から加茂川合流点に至る	800			S40.3.24 政令第43号		同上	無堤部 28 有堤部 10	
190	ひだ 飛驒川	高山市高根町阿多野郷字牧の沢549番地先 同 市同 町同 字黒谷600番地先	から木曾川合流点に至る	136,800			同上		S48.2.20県第150号 変更S51.3.31県第214号	T9.1.21 第17号	無堤部 28 有堤部 10
191	ふかど 深渡川	美濃加茂市下米田町則光字大砂留487番地先 同 市同 町同 字別所479番の2地先	から飛驒川合流点に至る	1,750			S47.4.26 政令第85号				
192	おんどり 雄鳥川	加茂郡川辺町大字鹿塩字板橋1119番の1地先 同 郡同 町大字同 字同 1167番の1地先	から飛驒川合流点に至る	5,000			S40.3.24 政令第43号		T9.1.21 第17号	無堤部 28 有堤部 10	
193	いいだ 飯田川	加茂郡八百津町大字上飯田字大替戸971番地先 同 郡同 町大字同 字同 986番地先	から飛驒川合流点に至る	3,500			同上		同上	無堤部 28 有堤部 10	

番号	河川名	区	間	河川延長	片岸か 他県に またが る延長	うち指 定区間 外延長	一級河川 指定年月日 告示番号	河川区域 指定年月日 告示番号	河川保全区域		摘要 (○印は長 大河川)
									指定年月日 告示番号	巾員 (m)	
194	みなせ 水無瀬川	加茂郡川辺町大字上川辺字ミナセ4471番の1地先 同 郡同 町大字同 字同 4464番地先	から飛騨川合流点に至る	1,600			S44.3.20 政令第31号				
195	おがの 尾賀野川	加茂郡川辺町字権現山11番の17地先 同 郡同 町字同 11番の12の1地先	から飛騨川合流点に至る	1,800			S40.3.24 政令第43号		T9.1.21 第17号	無堤部 28 有堤部 10	
196	かぶら 神淵川	加茂郡七宗町神淵字川越石13910番の7地先 同 郡同 町字同 13906番地先	から飛騨川合流点に至る	12,755			S40.3.24政令第43号 変更S44.3.20政令第31号		T9.1.21 第17号	無堤部 28 有堤部 10	
197	いいだか 飯高川	加茂郡七宗町上麻生字本谷1857番地先 同 郡同 町同 字谷口1853番の4地先	から神淵川合流点に至る	1,150			S44.3.20 政令第31号				
198	くずや 葛屋川	加茂郡七宗町上麻生字白越5529番地先 同 郡同 町同 字同 5530番の1の1地先	から神淵川合流点に至る	4,500			S40.3.24 政令第43号		T9.1.21 第17号	無堤部 28 有堤部 10	
199	まみ 間見川	加茂郡七宗町神淵字馬乗143番地先 同 郡同 町同 字同 146番の2地先	から神淵川合流点に至る	3,000			同上		S37.3.31 第178号の3	無堤部 28 有堤部 10	
200	おくだ 奥田川	加茂郡七宗町神淵字小山ヶ鼻6977番の1地先 同 郡同 町同 字同 6972番の2の1地先	から神淵川合流点に至る	3,800			同上		S40.3.12 第140号	無堤部 28 有堤部 10	
201	ようかいち 八日市川	加茂郡七宗町神淵字新田7378番の1地先 同 郡同 町同 字同 7357番の3地先	から奥田川合流点に至る	4,300			同上		同上	無堤部 28 有堤部 10	
202	はず 葉津川	加茂郡七宗町神淵字小行谷11955番の1地先 同 郡同 町同 字中谷戸11847番の2地先	から神淵川合流点に至る	3,800			同上		T9.1.21 第17号	無堤部 28 有堤部 10	
203	ずぎほら 杉洞川	加茂郡七宗町神淵字敷路14886番の2地先 同 郡同 町同 字向岩瀬14785番の2地先	から神淵川合流点に至る	1,600			S44.3.20 政令第31号				
204	しら 白川	中津川市加子母字小郷東3番の595地先 同 市同 字上下島325番の1地先	から飛騨川合流点に至る	30,982			S40.3.24 政令第43号	S51.3.31 県第213号	T9.1.21 第17号	無堤部 28 有堤部 10	
205	たしろざわ 田代沢川	加茂郡白川町大字河岐字貝洞582番の4地先 同 郡同 町大字同 字中山529番地先	から白川合流点に至る	405			S42.5.25 政令第75号				
206	くろ 黒川	加茂郡白川町大字黒川字大洞1026番地先 同 郡同 町大字同 字赤羽根1117番地先	から白川合流点に至る	22,080			S40.3.24 政令第43号		T9.1.21 第17号	無堤部 28 有堤部 10	
207	あか 赤川	加茂郡白川町大字切井字日蔭1343番地先 同 郡同 町大字同 字同 1135番の3地先	から黒川合流点に至る	9,164			同上		同上	無堤部 28 有堤部 10	
208	とちだいら 栃平川	加茂郡白川町大字切井字石木2811番の1の13地先 同 郡同 町大字同 字同 2811番の1の11地先	から赤川合流点に至る	2,210			S44.3.20 政令第31号				
209	かきぞれ 柿反川	加茂郡白川町大字黒川字向山1964番の6地先 同 郡同 町大字同 字同 1965番地先	から黒川合流点に至る	3,927			S40.3.24 政令第43号		T9.1.21 第17号	無堤部 28 有堤部 10	
210	はらやま 洞山川	加茂郡白川町大字中川字坂ノ向723番の2地先 同 郡同 町大字同 字同 23番の2地先	から白川合流点に至る	2,390			S44.3.20 政令第31号				
211	かしもと 柏本川	加茂郡東白川村五加字口丸止592番地先 同 郡同 村同 字蛇抜 621番地先	から白川合流点に至る	1,500			S42.5.25 政令第75号				
212	にしほら 西洞川	加茂郡東白川村大字神土字押揚5310番地先 同 郡同 村大字同 字同 5301番の1地先	から白川合流点に至る	2,750			S44.3.20 政令第31号				
213	さひろ 佐広川	加茂郡東白川村大字神土字ダワ1443番地先 同 郡同 村大字同 字上小笹1646番の1地先	から白川合流点に至る	3,600			同上				
214	まがりさか 曲坂川	加茂郡東白川村大字越原字岩倉360番の1の1地先 同 郡同 村大字同 字下高籬330番の3地先	から白川合流点に至る	1,750			同上				

番号	河川名	区	間	河川延長	片岸か 他県に またが る延長	うち指 定区間 外延長	一級河川 指定年月日 告示番号	河川区域 指定年月日 告示番号	河川保全区域		摘要 (○印は長 大河川)
									指定年月日 告示番号	巾員 (m)	
215	だいまょうじん 大明神川	加茂郡東白川村大字越原字闊2589番の5地先 同 郡同 村大字同 字同2459番の5地先	から白川合流点に至る	6,000			S40.3.24 政令第43号		S37.3.31 第178号の3	無堤部 28 有堤部 10	
216	しんす 新巢川	加茂郡東白川村大字越原字檜橋2365番1地先 同 郡同 村大字同 字大明神2252番2地先	から大明神川合流点に至る	1,350			S57.4.6 第1003号				
217	さみ 佐見川	加茂郡白川町大字上佐見字越原口7038番地先 同 郡同 町大字同 字山田6730番の1地先	から飛騨川合流点に至る	19,582			S40.3.24 政令第43号		T9.1.21 第17号	無堤部 28 有堤部 10	
218	いなだ 稲田川	加茂郡白川町大字下佐見字寝伏夜野4165番地先 同 郡同 町大字同 字葉畑4303番の4地先	から佐見川合流点に至る	2,200			S44.3.20 政令第31号				
219	おのひかげ 小野日陰川	加茂郡白川町大字上佐見字藤島1048番の1地先 同 郡同 町大字同 字峠の外990番の5地先	から佐見川合流点に至る	2,185			同上				
220	すがた 菅田川	下呂市金山町菅田笹洞字西谷内1908番地先 同 市同 町菅田 字胡桃田1973番地先	から飛騨川合流点に至る	8,945			S40.3.24 政令第43号		T9.1.21 第17号	無堤部 28 有堤部 10	
221	まぜ 馬瀬川	高山市清見町櫛谷字麦島186番地先 同 市同 町同 字同 143番地先	から飛騨川合流点に至る	76,408		12,260	同上		同上	無堤部 28 有堤部 10	
222	と 戸川	下呂市金山町戸部字奥厚曽1791番の4地先 同 市同 町同 字厚曽1562番地先	から馬瀬川合流点に至る	6,850			同上		同上	無堤部 28 有堤部 10	
223	わら 和良川	郡上市和良町宮代字歩岐2062番地先 同 市同 町同 字滝ヶ花1390番地先	から馬瀬川合流点に至る	8,954			同上		同上	無堤部 28 有堤部 10	
224	どきょう 土京川	郡上市和良町土京字涼坂2475番の2地先 同 市同 町同 字杉ヶ谷2492番の2地先	から和良川合流点に至る	8,200			同上		S40.3.12 第140号	無堤部 28 有堤部 10	
225	おんだに 鬼谷川	郡上市八幡町美山字水根1484番地先 同 市同 町同 字同 1483番地先	から和良川合流点に至る	13,000			同上		T9.1.21 第17号	無堤部 28 有堤部 10	
226	いるま 入間川	郡上市八幡町入間字見ノ洞2115番地先 同 市同 町同 字同 2104番の1地先	から鬼谷川合流点に至る	3,500			同上		S37.3.31 第178号の3	無堤部 28 有堤部 10	
227	ぐま 貢間川	郡上市八幡町入間字神明188番地先 同 市同 町同 字池洞口148番の1地先	から入間川合流点に至る	2,230			S63.4.8 第1125号				
228	ゆがけ 弓掛川	郡上市明宝小川字明ヶ島169番の2地先 同 市同 字同 150番地先	から馬瀬川合流点に至る	14,918		6,800	S40.3.24 政令第43号		T9.1.21 第17号	無堤部 28 有堤部 10	
229	おばら 小原川	高山市清見町大原字中島サコ1025番の3地先 同 市同 町同 字カヤノ平1216番の18地先	から馬瀬川合流点に至る	2,000			同上		S37.3.31 第178号の3	無堤部 28 有堤部 10	
230	かどわさ 門和佐川	下呂市門和佐字宮ヶ洞5140番地先から飛騨川合流点に至る		16,800			同上		T9.1.21 第17号	無堤部 28 有堤部 10	
231	たけはら 竹原川	下呂市御厩野字鍛冶ババ1121番地先 同 市同 字合渡ババ1271番地先	から飛騨川合流点に至る	8,900			同上		同上	無堤部 28 有堤部 10	
232	わ 輪川	下呂市蛇之尾1210番の10地先 同 市丸尾山825番の1地先	から竹原川合流点に至る	9,000			同上		S37.3.31 第178号の3	無堤部 28 有堤部 10	
233	のりまさ 乗政川	下呂市乗政字川上坂2796番地先 同 市同 字ソワ平2619番地先	から竹原川合流点に至る	4,000			同上		T9.1.21 第17号	無堤部 28 有堤部 10	
234	かみなし 神梨川	下呂市野尻字カミナシ1727番の1地先 同 市同 字同 1729番地先	から竹原川合流点に至る	1,120			S47.4.26 政令第85号				
235	はんにゃ 般若川	下呂市御厩野字下り谷277番地先 同 市同 字同 348番地先	から竹原川合流点に至る	1,650			同上				

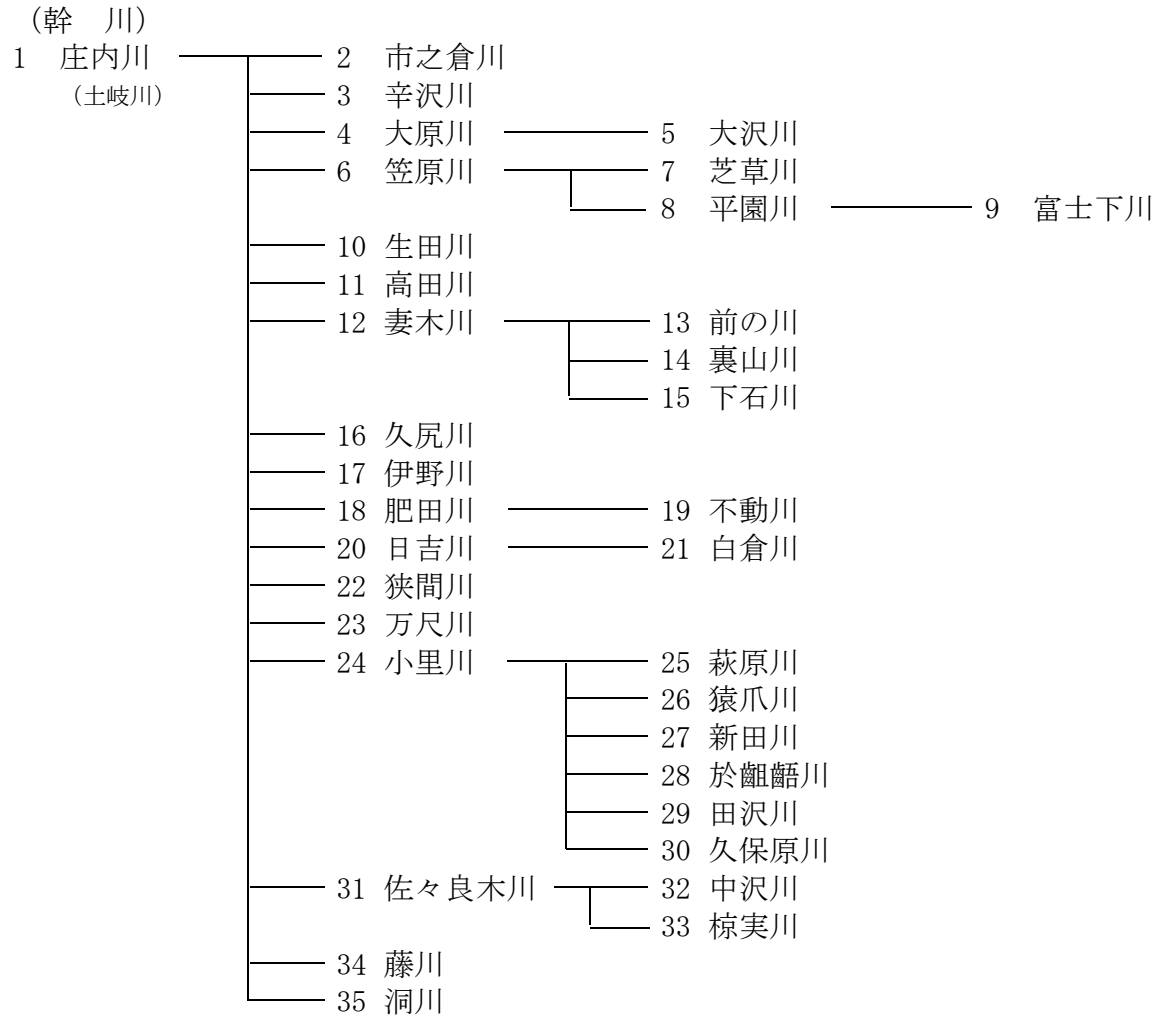
番号	河川名	区	間	河川延長	片岸か 他県に またが る延長	うち指 定区間 外延長	一級河川 指定年月日 告示番号	河川区域 指定年月日 告示番号	河川保全区域		摘要 (○印は長 大河川)
									指定年月日 告示番号	巾員 (m)	
236	はくさん 白山川	下呂市野尻字大鹿野2440番の2地先 同 市同 字東ヶ平2537番地先	から般若川合流点に至る	800			同上				
237	やまのぐち 山之口川	下呂市萩原町山之口字大足谷3063番地先 同 市同 町同 字カギカケ3054番地先	から飛騨川合流点に至る	11,155			S40.3.24 政令第43号		T9.1.21 第17号	無堤部 28 有堤部 10	
238	だに カジヤ谷川	下呂市萩原町山之口字カジヤ1791番の1地先 同 市同 町同 字同 1811番の1地先	から山之口川合流点に至る	2,500			同上		同上	無堤部 28 有堤部 10	
239	おお ぼら 大ヶ洞川	下呂市萩原町大ヶ洞字乳母ヶ野1282番地の3 同 市同 町同 字大張1314番地の3	から飛騨川合流点に至る	3,500			S40.3.24政令第43号 変更S63.4.8第1126号 変更H4.4.10第995号		S37.3.31 第178号の3	無堤部 28 有堤部 10	
240	おさか 小坂川	下呂市小坂町落合字濁河山2382番地先 同 市同 町同 字同 2383番地先	から飛騨川合流点に至る	28,382			S40.3.24 政令第43号		T9.1.21 第17号	無堤部 28 有堤部 10	
241	おおぼら 大洞川	下呂市小坂町大洞字田ノ野401番の2地先 同 市同 町同 字中重408番の2地先	から小坂川合流点に至る	4,145			同上		同上	無堤部 28 有堤部 10	
242	ひょうえだに 兵衛谷川	下呂市小坂町落合字唐谷2376番の1の上流端を示す標柱から小坂川合流点に至る		4,550			S53.4.5 第797号				
243	むすご 無数河川	高山市一之宮町5923番の1地先 同 市久々野町無数河字横子3503番地先	から飛騨川合流点に至る	7,855			S40.3.24 政令第43号		T9.1.21 第17号	無堤部 28 有堤部 10	
244	はっしやく 八尺川	高山市久々野町山梨字八尺2220番の1地先 同 市同 町同 字同 2184番の1地先	から飛騨川合流点に至る	4,700			同上		T9.1.21 第17号	無堤部 28 有堤部 10	
245	あおや 青屋川	高山市朝日町青屋字二又3020番の38地先 同 市同 町同 字同 2981番地先	から飛騨川合流点に至る	5,427			同上		同上	無堤部 28 有堤部 10	
246	くぞう 九蔵川	高山市朝日町青屋字九蔵3327番地先 同 市同 町同 字九蔵谷中崎尾3516番の21地先	から青屋川合流点に至る	1,000			同上		S37.3.31 第178号の3	無堤部 28 有堤部 10	
247	あきがみ 秋神川	高山市朝日町胡桃島字ソクボ348番の1地先 同 市同 町同 字前越476番の21地先	から飛騨川合流点に至る	5,062			同上	S51.3.31 県第213号	T9.1.21 第17号	無堤部 28 有堤部 10	
248	どうごだに 道後谷川	高山市高根町日影ワサビ370番の2地先 同 市同 町同 字日面平396番の29地先	から飛騨川合流点に至る	3,310			S42.5.25 政令第75号	同上			
249	えんぞう 塩蔵川	高山市高根町池ヶ洞字ミノ尾405番地先 同 市同 町同 字中小屋395番地先	から飛騨川合流点に至る	2,685			同上	同上			
250	きびふ 黍生川	高山市高根町池ヶ洞字牧916番地先 同 市同 町同 字西蓬畑498番の21地先	から飛騨川合流点に至る	1,800			同上				
251	こながたに 小長谷川	高山市高根町上ヶ洞字長兵衛小屋119番の2地先 同 市同 町同 字一ノ瀬148番の5地先	から黍生川合流点に至る	775			同上				
252	わきたに 脇谷川	高山市高根町上ヶ洞字髭多山74番地先 同 市同 町同 字中尾道バタ124番の9地先	から小長谷川合流点に至る	45			同上				
253	ひわだ 日和田川	高山市高根町日和田字原ノ谷33番地先 同 市同 町同 字荊久保16番地先	から飛騨川合流点に至る	8,000			S40.3.24 政令第43号	S51.3.31 県第213号	T9.1.21 第17号	無堤部 28 有堤部 10	
254	まくいわ 幕岩川	高山市高根町日和田字下幕岩1719番地先 同 市同 町同 字同 1735番地先	から日和田川合流点に至る	4,000			同上		S35.2.5 第73号	無堤部 28 有堤部 10	
255	さわじり 沢尻川	恵那市飯地町字沖田537番地先 同 市同 町字同 535番の2地先	から木曾川合流点に至る	4,100			同上		同上	無堤部 28 有堤部 10	
256	なかのほ 中野方川	恵那市中野方町字伐跡4367番24地先 同 市同 町字笹場4357番16地先	から木曾川合流点に至る	10,544			同上 変更H2.6.8第1167号	S51.3.31 県第213号	S37.3.31 第178号の3	無堤部 28 有堤部 10	

番号	河川名	区	間	河川延長	片岸か 他県に またが る延長	うち指 定区間 外延長	一級河川 指定年月日 告示番号	河川区域 指定年月日 告示番号	河川保全区域		摘要 (○印は長 大河川)
									指定年月日 告示番号	巾員 (m)	
257	ちからいし 力石川	恵那市中野方町字笹場4357番の1の1地先から中野方川合流点に至る		1,100			S40.3.24 政令第43号		S35.2.5 第73号	無堤部 28 有堤部 10	
258	せんだ 千田川	恵那市長島町大字中野1230番地先 同 市同 町大字同 1193番の2地先	から木曾川合流点に至る	3,200			同上		T9.1.21 第17号	無堤部 28 有堤部 10	
259	わだ 和田川	中津川市蛭川字和田77番の9地先 同 市同 字同 99番地先	から木曾川合流点に至る	9,000			同上		同上	無堤部 28 有堤部 10	
260	かしね 柏ヶ根川	中津川市蛭川字細野1472番の2地先 同 市同 字同 1498番地先	から和田川合流点に至る	3,927			S40.3.24 政令第43号		T9.1.21 第17号	無堤部 28 有堤部 10	
261	あぎ 阿木川	中津川市大字阿木字下河原5568番地先 同 市大字同 字下大根木地先	から木曾川合流点に至る	16,920		5,600	同上	S48.2.20県第150号 変更S61.3.31県第214号	同上	無堤部 28 有堤部 10	
262	にごり 濁川	恵那市東野大字日坂1896番の8地先 同 市大井町字原2205番地先	から阿木川合流点に至る	4,000			同上		同上	無堤部 28 有堤部 10	
263	よこまち 横町川	恵那市大井町字舟山1120番の2地先 同 市同 町字同 1120番の1地先	から阿木川合流点に至る	1,700			同上		S35.2.5 第73号	無堤部 28 有堤部 10	
264	ながた 永田川	恵那市三郷町野井字流田1328番の1の1の2地先の市道橋下流端から阿木川合流点に至る		5,218			同上 変更S48.4.12第870号	S51.3.31 県第213号			
265	たちがい 田違川	恵那市長島町大字中野字榎ヶ根1251番地先 同 市同 町大字同 字同 1269番の1の2地先	から永田川合流点に至る	2,500			S40.3.24 政令第43号		T9.1.21 第17号	無堤部 28 有堤部 10	
266	じょうれんじ 定蓮寺川	恵那市東野字地蔵平2906番地先 同 市同 字上平2406番地先	から阿木川合流点に至る	1,500			同上		S37.3.31 第178号の3	無堤部 28 有堤部 10	
267	いぬま 飯沼川	中津川市阿木6915番地先 同 市同 7383番の2地先	から阿木川合流点に至る	9,438			同上	S51.3.31 県第213号	S37.3.31 第178号の3	無堤部 28 有堤部 10	
268	いわむら 岩村川	恵那市岩村町字大路19番の4地先 同 市同 町字郡 12番地先	から阿木川合流点に至る	8,400		4,000	同上				
269	ゆつぽ 湯壺川	恵那市長島町正家中野永田字鍋山1番の46地先 同 市岩村町飯羽間字小沢山3688番の126地先	から岩村川合流点に至る	1,430		1,430	H7.4.3 第946号				
270	とみだ 富田川	恵那市岩村町岩村国有林99林班ろ小班地先 同 市同 町富田字鈴ヶ根5番3地先	から岩村川合流点に至る	5,458			S40.3.24政令第43号 変更S48.4.12第870号 S61.4.5第962号		T9.1.21 第17号	無堤部 28 有堤部 10	
271	よしだ 吉田川	恵那市岩村町富田字水晶山1番の91地先 同 市同 町同 字姥ヶ洞342番の6地先	から富田川合流点に至る	2,400			S40.3.24 政令第43号		同上	無堤部 28 有堤部 10	
272	いばま 飯羽間川	恵那市岩村町飯羽間字大見洞76番の1地先 同 市同 町同 字飯塚76番の2地先	から岩村川合流点に至る	3,300			同上		同上	無堤部 28 有堤部 10	
273	いしき 一色川	恵那市岩村町大根洞1794番地先 同 市同 町字高松482番の12地先	から岩村川合流点に至る	2,200			同上		同上	無堤部 28 有堤部 10	
274	のだ 野田川	中津川市阿木字平岩2653番の2地先 同 市同 字同 2658番の8地先	から阿木川合流点に至る	1,100		1,100	H7.4.3 第946号				
275	くすだ 久須田川	中津川市阿木4985番の2地先 同 市同 4013番の5地先	から阿木川合流点に至る	1,850			S40.3.24 政令第43号		S37.3.31 第178号の3	無堤部 28 有堤部 10	
276	てら 寺川	中津川市阿木6458番の1地先 同 市同 7197番の1地先	から阿木川合流点に至る	2,840			同上		同上	無堤部 28 有堤部 10	
277	せんだばやし 千旦林川	中津川市千旦林52番の5地先 同 市同 31番の4地先	から木曾川合流点に至る	6,020			同上		同上	無堤部 28 有堤部 10	

番号	河川名	区	間	河川延長	片岸か 他県に またが る延長	うち指 定区間 外延長	一級河川 指定年月日 告示番号	河川区域 指定年月日 告示番号	河川保全区域		摘要 (○印は長 大河川)
									指定年月日 告示番号	巾員 (m)	
278	さかもと 坂本川	中津川市茄子川字中垣外 1 6 8 3 番の 1 0 0 7 地先の市道橋下流端から千旦林川合流点に至る		3,600			S54.4.4 第789号				
279	いちのせ 一之瀬川	中津川市蛭川字内理 4 8 4 3 番の 2 地先の県道橋から木曾川合流点に至る		4,700			S55.4.5 第822号				
280	つけち 付知川	中津川市付知町字猪谷 5 2 7 9 番の 2 地先 同 市同 町字同 5 2 7 7 番の 1 地先	から木曾川合流点に至る	27,546			S40.3.24 政令第43号	S51.3.31 県第213号	M37.5.25 第162号	28	
281	かりやど 狩宿川	中津川市大字苗木字井汲 6 4 5 番の 3 地先 同 市大字同 字同 6 4 4 番の 1 地先	から付知川合流点に至る	5,300			S40.3.24 政令第43号		T9.1.21 第17号	無堤部 28 有堤部 10	
282	むぎつぎ 麦搗川	中津川市大字苗木字沼 2 2 1 9 番の 6 地先 同 市大字同 字同 2 2 1 9 番の 1 地先	から狩宿川合流点に至る	3,000			同上		同上	無堤部 28 有堤部 10	
283	きずみさわ 木積沢川	中津川市高山字木積沢 1 9 7 1 番 4 3 地先 同 市同 字同 1 9 0 8 番 1 1 地先	から付知川合流点に至る	2,500			S57.4.6 第1003号				
284	まつしま 松島川	中津川市福岡字小池 5 4 0 番地先 同 市同 字同 5 3 9 番の 1 地先	から付知川合流点に至る	2,700			S40.3.24 政令第43号		S40.3.12 第140号	無堤部 28 有堤部 10	
285	ちょうね 長根川	中津川市下野字黒沢 8 0 6 番地先 同 市同 字同 8 3 7 番の 1 地先	から付知川合流点に至る	3,500			同上		同上	無堤部 28 有堤部 10	
286	かしわばら 柏原川	中津川市福岡字新田 2 9 8 6 番の 1 の 1 地先 同 市同 字同 3 0 9 4 番の 2 地先	から付知川合流点に至る	5,000			同上		T9.1.21 第17号	無堤部 28 有堤部 10	
287	よこ 横川	中津川市田瀬字三会 1 5 0 8 番の 1 地先 同 市付知町字日枯 3 0 4 7 番の 1 1 8 地先	から付知川合流点に至る	3,700			同上		S40.3.12 第140号	無堤部 28 有堤部 10	
288	やま だ 山の田川	中津川市瀬戸字上滝 1 6 9 0 番地先の市道橋から木曾川合流点に至る		3,550			S56.4.3 第871号				
289	なかつ 中津川	中津川市阿木字丸山 7 9 8 6 番 1 地先 同 市中津川 4 0 6 2 番 1 地先	から木曾川合流点に至る	13,963			S40.3.24政令第43号 変更S60.4.6第758号		T9.1.21 第17号	無堤部 28 有堤部 10	
290	よめ 四ツ目川	中津川市大字中津川字恵下 2 4 9 7 番地先 同 市大字同 字大久後 2 4 4 7 番の 2 4 地先	から中津川合流点に至る	2,618			S40.3.24 政令第43号		同上	無堤部 28 有堤部 10	
291	うしろだ 後田川	中津川市駒場字後洞 1 4 3 8 番地先の市道橋下流端から中津川合流点に至る		2,600			S48.4.12 第870号				
292	まえ 前川	中津川市手賀野字会所沢 1 4 8 番の 4 地先の市道橋下流端から後田川合流点に至る		2,180			同上				
293	おちあい 落合川	中津川市大字落合字横逸 1 3 7 5 番の 1 地先から木曾川合流点に至る		3,655			S40.3.24 政令第43号		T9.1.21 第17号	無堤部 28 有堤部 10	
294	ゆぶねざわ 湯舟沢川	中津川市馬籠字霧ヶ原 3 8 3 4 番地先 同 市同 字三坂北方 3 8 3 4 番地先	から落合川合流点に至る	5,668			同上				
295	しまだ 島田川	中津川市馬籠字梨子ノ木平 4 0 2 の 6 8 番地先の県道下流端から湯舟沢川合流点に至る		2,824			S52.4.18第729号 S53.4.5第797号				
296	まきさわ 牧沢川	中津川市馬籠字塩野 1 6 7 5 番地先 同 市同 字同 1 6 7 2 番地先	から島田川合流点に至る	1,801			同上				
297	そでぼら 外洞川	中津川市坂下字上外 4 1 4 0 番の 2 地先 同 市同 字同 4 1 3 7 番の 1 地先	から木曾川合流点に至る	5,000			S40.3.24 政令第43号		T9.1.21 第17号	無堤部 28 有堤部 10	
298	かわうえ 川上川	中津川市川上字丸野 1 0 5 8 番の 2 地先 同 市同 字奥屋 1 0 5 1 番の 1 地先	から木曾川合流点に至る	9,927			同上	S51.3.31 県第213号	同上	無堤部 28 有堤部 10	

区間のうち上欄は左岸、下欄は右岸である。

一級河川 庄内川水系図 (一級水系指定 昭和44年3月20日)



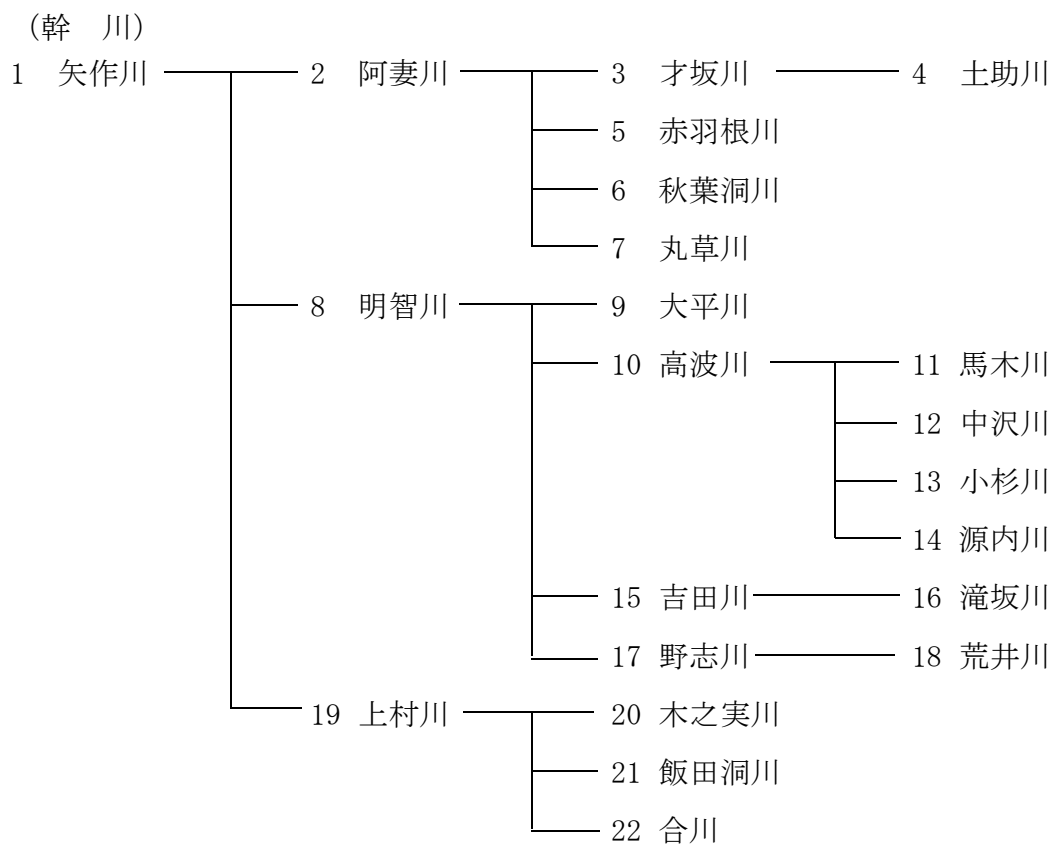
一級河川 庄内川水系

番号	河川名	区	間	河川延長	片岸か 他県に またが る延長	うち指 定区間 外延長	一級河川 指定年月日 告示番号	河川区域 指定年月日 告示番号	河川保全区域		摘要
									指定年月日 告示番号	巾員 (m)	
1	しょうない 庄内川 (土岐川)	恵那市三郷町野井字法仙寺141番の1地先 同 市同 町同 字川上209番地先	から愛知県境に至る	50,747	m	m	S44.3.20 政令第31号	S48.2.20県第150号 変更S51.3.31県第214号	M37.5.25 第162号	28	
2	いちのくら 市之倉川	多治見市市之倉町1丁目253番2 同 市同 町1丁目252番1	から土岐川合流点に至る	3,036			同上		T9.1.21 第17号	無堤部 28 有堤部 10	
3	からさわ 辛沢川	多治見市富士見町5丁目20番2地先 同 市同 町5丁目28番2地先	から土岐川合流点に至る	3,000			同上		同上	無堤部 28 有堤部 10	
4	おおはら 大原川	多治見市高根町2丁目5番1地先 同 市同 町2丁目3番地先	から土岐川合流点に至る	5,062			同上	S48.2.20県第150号 変更S51.3.31県第214号	同上	無堤部 28 有堤部 10	
5	おおさわ 大沢川	多治見市大沢町2丁目1番1地先 同 市同 町2丁目6番1地先	から大原川合流点に至る	4,100			同上		S35.2.5 第73号	無堤部 28 有堤部 10	
6	かさはら 笠原川	多治見市笠原町深山1番の1地先 同 市同 町方月37番の2地先	から土岐川合流点に至る	7,440			同上	S51.3.31 県第213号	M37.5.25 第162号	28	
7	しばくさ 芝草川	多治見市滝呂町16丁目121番1地先から笠原川合流点に至る		800			同上		S35.2.5 第73号	無堤部 28 有堤部 10	
8	ひらその 平園川	多治見市笠原町字寺下3730番地先 同 市同 町字山畔3252番の3地先	から笠原川合流点に至る	1,482			同上		S37.3.31 第178号の3	無堤部 28 有堤部 10	
9	ふじした 富士下川	多治見市笠原町字富士下3466番の3地先 同 市同 町字同 3516番1地先	から平園川合流点に至る	1,200			同上		S35.2.5 第73号	無堤部 28 有堤部 10	
10	いくた 生田川	多治見市下沢町4丁目16番3地先 同 市同 町3丁目34番地先	から土岐川合流点に至る	2,500			同上		T9.1.21 第17号	無堤部 28 有堤部 10	
11	たかだ 高田川	多治見市小名田町5丁目31番1地先 同 市同 町5丁目30番地先	から土岐川合流点に至る	2,100			同上		S35.2.5 第73号	無堤部 28 有堤部 10	
12	つまぎ 妻木川	土岐市鶴里町柿野字森前979番の5地先 同 市同 町同 字大向1102番1地先	から土岐川合流点に至る	7,855			同上	S51.3.31 県第213号	M37.5.25 第162号	28	
13	まえ 前の川	土岐市土岐津町土岐口字四ツ屋1427番の88地先 同 市同 町同 字南山1291番の4地先	から妻木川合流点に至る	1,113			S55.4.5 第822号				
14	うらやま 裏山川	土岐市下石町字裏山744番の2地先 同 市同 町字同 730番の3地先	から妻木川合流点に至る	790			S44.3.20 政令第31号		S37.3.31 第178号の3	無堤部 28 有堤部 10	
15	おろし 下石川	土岐市下石町字餅田2368番3地先 同 市同 町字日帰2331番2地先	から妻木川合流点に至る	2,250			同上		T9.1.21 第17号	無堤部 28 有堤部 10	
16	くじり 久尻川	土岐市泉郷町1丁目33番地先の市道橋から土岐川合流点に至る		948			S54.4.4 第789号				
17	いの 伊野川	土岐市泉西窠町3丁目62番地先 同 市同 町5丁目34番2地先	から土岐川合流点に至る	2,409			S44.3.20 政令第31号		S35.2.5 第73号	無堤部 28 有堤部 10	
18	ひだ 肥田川	土岐市鶴里町細野字松林52番地先 同 市同 町同 字山添10番の2地先	から土岐川合流点に至る	13,716			同上	S51.3.31 県第213号	T9.1.21 第17号	無堤部 28 有堤部 10	
19	ふどう 不動川	土岐市駄知町字五反田2533番の1地先 同 市同 町字同 2454番の10地先	から肥田川合流点に至る	1,527			同上				
20	ひよし 日吉川	瑞浪市日吉町字中向田4572番の2の2地先 同 市同 町字木之下4312番の1地先	から土岐川合流点に至る	5,716			同上		T9.1.21 第17号	無堤部 28 有堤部 10	

番号	河川名	区	間	河川延長	片岸か 他県に またが る延長	うち指 定区間 外延長	一級河川 指定年月日 告示番号	河川区域 指定年月日 告示番号	河川保全区域		摘要
									指定年月日 告示番号	巾員 (m)	
21	しらくら 白倉川	瑞浪市日吉町字山下2660番の1地先 同 市同 町字川原田2329番の6地先	から日吉川合流点に至る	2,000			S44.3.20 政令第31号		S37.3.31 第178号の3	無堤部 28 有堤部 10	
22	はざま 狭間川	瑞浪市明世町戸狩字狭間313番の2地先 同 市同 町同 字大満堂314番の2地先	から土岐川合流点に至る	600			同上		S35.2.5 第73号	無堤部 28 有堤部 10	
23	まんじゃく 万尺川	瑞浪市山田町井戸の山1563番の2地先 同 市同 町字釜土1544番の6地先	から土岐川合流点に至る	2,700			同上		T9.1.21 第17号	無堤部 28 有堤部 10	
24	おり 小里川	恵那市山岡町馬場山田字小名畔478番の6地先 同 市同 町同 字角替戸956番の5地先	から土岐川合流点に至る	15,606		2,580	S44.3.20政令第31号 変更S48.4.12第870号		同上	無堤部 28 有堤部 10	
25	はぎわら 萩原川	瑞浪市稲津町萩原字上平969番の1の2地先 同 市同 町同 字同 958番の3地先	から小里川合流点に至る	5,000			S44.3.20 政令第31号		同上	無堤部 28 有堤部 10	
26	ましづめ 猿爪川	瑞浪市陶町水上字平677番の10地先の砂防えん堤下流端から小里川合流点に至る		1,820		1,820	S56.4.3 第871号				
27	しんでん 新田川	恵那市山岡町田代字川平1559番地先 同 市同 町同 字花立1510番の1地先	から小里川合流点に至る	570		570	同上				
28	おそご 於齷齪川	恵那市山岡町久保原字井ノ口1575番地先 同 市同 町同 字木屋ヶ入1567番地先	から小里川合流点に至る	2,430			S44.3.20 政令第31号		S37.3.31 第178号の3	無堤部 28 有堤部 10	
29	たざわ 田沢川	恵那市山岡町馬場山田字上根通2615番の1地先 同 市同 町同 字殿田2846番の1地先	から小里川合流点に至る	1,300			S48.4.12 第870号				
30	くぼはら 久保原川	恵那市山岡町久保原字検洞218番の3地先 同 市同 町同 字丸山194番の1地先	から小里川合流点に至る	2,250			S44.3.20 政令第31号		T9.1.21 第17号	無堤部 28 有堤部 10	
31	ささらぎ 佐々良木川	恵那市山岡町久保原字端田2050番の1地先 同 市同 町同 字同 2047番の2地先	から土岐川合流点に至る	13,191			同上		同上	無堤部 28 有堤部 10	
32	なかざわ 中沢川	瑞浪市釜戸町字論析2386番の1地先 同 市同 町字同 2386番の83地先	から佐々良川合流点に至る	1,800			同上		同上	無堤部 28 有堤部 10	
33	むくのみ 椋実川	恵那市三郷町椋実字大滝551番の7地先 同 市同 町同 字同 579番の3地先	から佐々良川合流点に至る	2,700			同上		S37.3.31 第178号の3	無堤部 28 有堤部 10	
34	ふじ 藤川	恵那市武並町藤字中垣外1536番の2地先 同 市同 町同字石田1556番地先	から土岐川合流点に至る	4,900			同上		T9.1.21 第17号	無堤部 28 有堤部 10	
35	ほら 洞川	恵那市三郷町佐々良木字白砂1525番の2地先 同 市同 町同 字菊作1559番の1地先	から土岐川合流点に至る	3,100			同上		S37.3.31 第178号の3	無堤部 28 有堤部 10	

区間のうち上欄は左岸、下欄は右岸である。

一級河川 矢作川水系図 (一級水系指定 昭和41年3月28日)

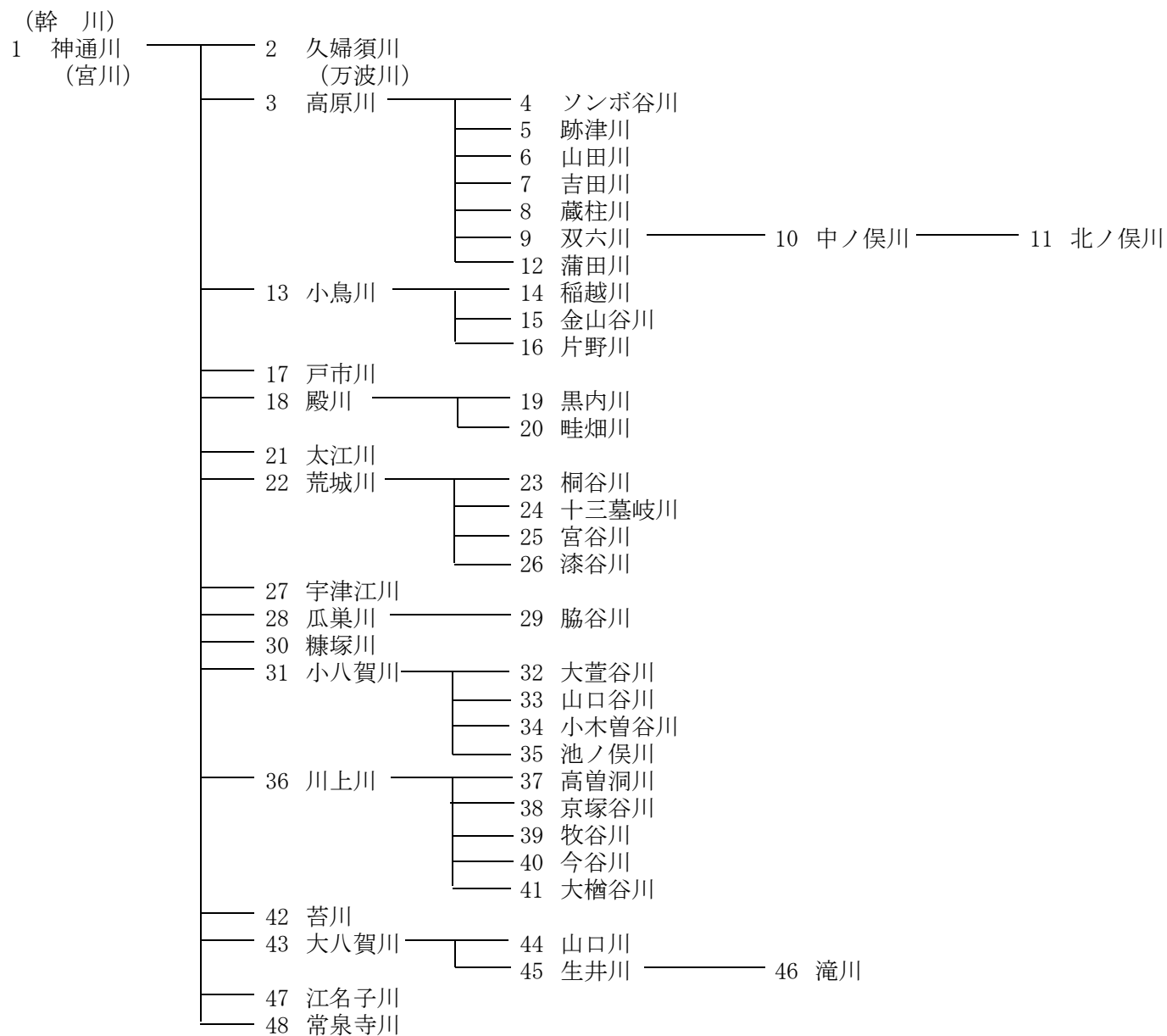


一級河川 矢作川水系

番号	河川名	区	間	河川延長	片岸か 他県に またが る延長	うち指 定区間 外延長	一級河川 指定年月日 告示番号	河川区域 指定年月日 告示番号	河川保全区域		摘要
									指定年月日 告示番号	巾員 (m)	
1	やはぎ 矢作川	(愛知県)	から (愛知県)	m 17,790	m 17,790	m 9,600	S41.3.28 政令第50号		T9.1.21 第17号	無堤部 28 有堤部 10	
2	あづま 阿妻川	恵那市明智町阿妻字柿ノ木平6番の2地先の愛知県境から	恵那市串原に至る(愛知県境)	6,100	3,550		S48.4.12 第870号				
3	さいさか 才坂川	恵那市明智町横通字滝坂1002番の3の1地先	から阿妻川合流点に至る	1,920			同上				
4	どすけ 土助川	同 市同 町同 字同 1002番の1の1の1地先		450			同上				
5	あかばね 赤羽根川	恵那市明智町横通字虚沢1164番の2地先	から才坂川合流点に至る				同上				
6	あかばね 赤羽根川	同 市同 町同 字同 1153番の3地先		1,100			同上				
7	あきばぼら 秋葉洞川	恵那市明智町阿妻字前沢484番の3の2地先の愛知県境から	阿妻川合流点に至る	1,200			同上				
8	あきばぼら 秋葉洞川	同 市同 町同 字丸草47番の1地先	から阿妻川合流点に至る	280	250		同上				
9	あけち 明智川	恵那市明智町阿妻字柿ノ木平24番の1の4の2地先	から阿妻川合流点に至る	11,946	2,111		S41.3.28政令第50号 変更S44.3.20政令第31号		T9.1.21 第17号	無堤部 28 有堤部 10	
10	あけち 明智川	同 市同 町同 字上具戸115番の1地先	から矢作川合流点に至る	6,000			S41.3.28 政令第50号		S35.2.5 第73号	無堤部 28 有堤部 10	
11	おおだいら 大平川	恵那市明智町杉野字日影田114番の1地先	から明智川合流点に至る	6,800			同上		T9.1.21 第17号	無堤部 28 有堤部 10	
12	たかなみ 高波川	同 市同 町同 字同 24番の9地先		2,460			S50.4.11 第707号				
13	たかなみ 高波川	恵那市明智町東方字松本3616番の1地先	から高波川合流点に至る	2,700			S41.3.28 政令第50号		S35.2.5 第73号	無堤部 28 有堤部 10	
14	たかなみ 高波川	同 市同 町同 字同 3617番の1地先		1,690			S50.4.11 第707号				
15	ばぎ 馬木川	恵那市明智町東方字源内1117番の3地先	から高波川合流点に至る	1,000			同上				
16	なかがわ 中沢川	同 市同 町同 字同 1120番の2地先		3,800			S41.3.28 政令第50号		T9.1.21 第17号	無堤部 28 有堤部 10	
17	なかがわ 中沢川	恵那市明智町吉良見字畑410番地先	から明智川合流点に至る	3,000			同上		S40.3.12 第140号	無堤部 28 有堤部 10	
18	おすぎ 小杉川	恵那市明智町大泉字葛ヶ沢271番の1地先	から吉田川合流点に至る	1,950			S44.3.20 政令第31号				
19	げんない 源内川	同 市同 町同 字三斗薙272番地先	から明智川合流点に至る	800			S48.4.12 第870号				
20	よしだ 吉田川	恵那市明智町野志坪崎802番地先	から野志川合流点に至る	16,225	3,000	6,100	S41.3.28 政令第50号		T9.1.21 第17号	無堤部 28 有堤部 10	
21	たきざか 滝坂川	同 市同 町同 字同 3292番の2地先		6,000			同上		同上	無堤部 28 有堤部 10	
22	のし 野志川	恵那市明智町字連2029番地先	から上村川合流点に至る	9,818			同上		同上	無堤部 28 有堤部 10	
23	あらい 荒井川	同 市同 町同 字同 2026番の2地先		5,455	5,455		同上		同上	無堤部 28 有堤部 10	
24	かみむら 上村川	(長野県境)	から (長野県)								
25	きのみ 木之実川	恵那市上矢作町(長野県境)	から矢作川合流点に至る								
26	いいだぼら 飯田洞川	恵那市上矢作町字坂下3300番の4地先	から上村川合流点に至る								
27	あい 合川	同 市同 町同 字同 3292番の2地先									
28	あい 合川	恵那市上矢作町字上村山1975番地先	から上村川合流点に至る								

区間のうち上欄は左岸、下欄は右岸である。

一級河川 神通川水系図 (一級水系指定 昭和44年3月20日)



一級河川 神通川水系

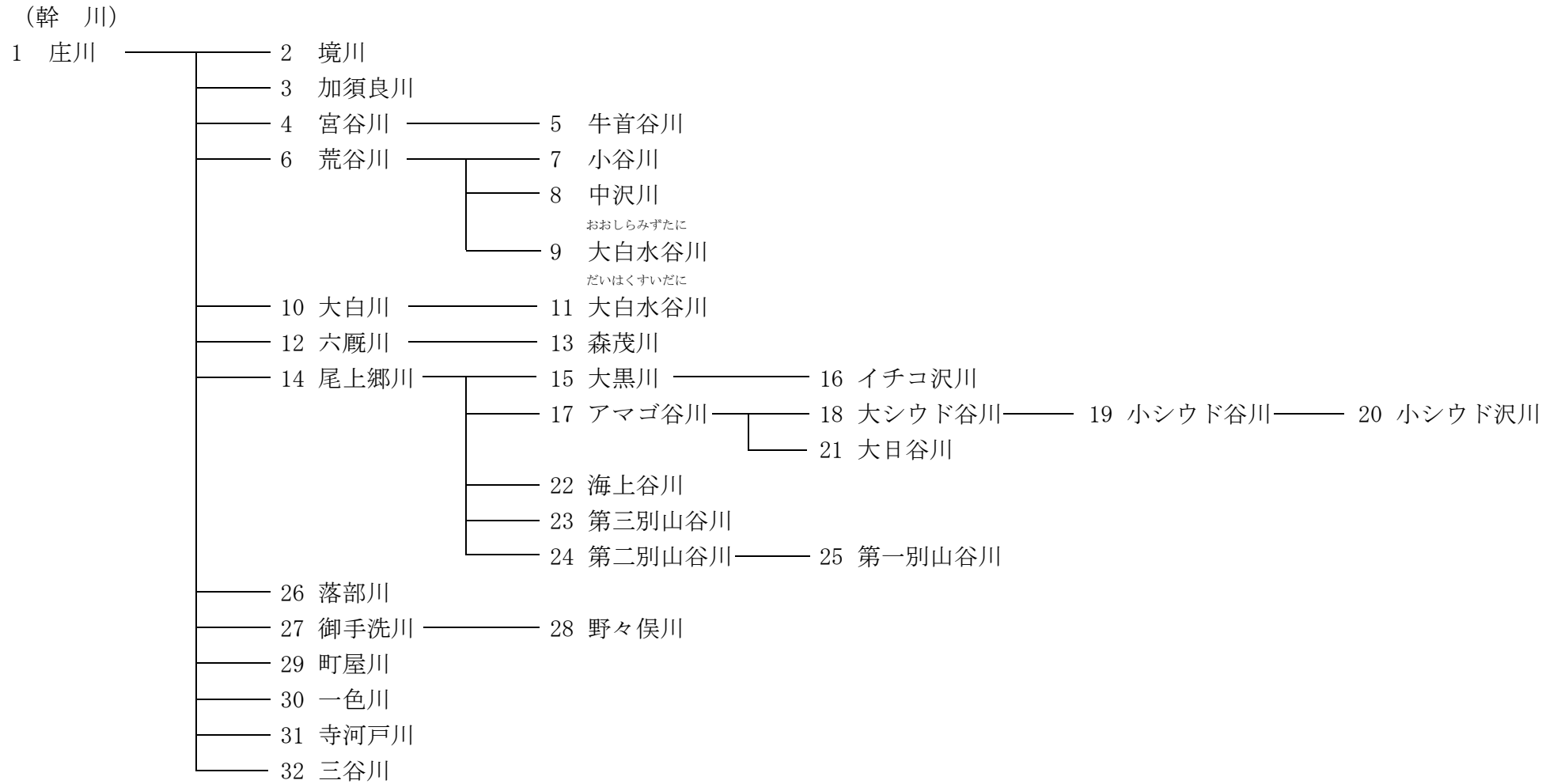
番号	河川名	区	間	河川延長	片岸か 他県に またが る延長	うち指 定区間 外延長	一級河川 指定年月日 告示番号	河川区域 指定年月日 告示番号	河川保全区域		摘要
									指定年月日 告示番号	巾員 (m)	
1	じんづう 神通川 (宮川)	高山市一之宮町6551番地先 同 市同 町6603番地先	から富山県境に至る	76,227	m 5,200	m	S44.3.20 政令第31号	S48.2.20県第150号 変更S51.3.31県第214号	S40.3.12 第140号	無堤部 28 有堤部 10	
2	くぶす 久婦須川	飛騨市宮川町万波姥ケ月裏413番の1地先 同 市同 町三吉谷397番1地先	から井田川合流点に至る (富山県)	8,800	380		S60.4.6 第758号				
3	たかはら 高原川	高山市奥飛騨温泉郷平湯字セバ谷869番地先 同 市同 字ヒチオリ谷771番地先	から宮川富山県境に至る	47,127			S44.3.20 政令第31号	S51.3.31 県第213号	T9.1.21 第17号	無堤部 28 有堤部 10	
4	だに ソソボ谷川	飛騨市宮川町巢納谷字ソソボ西平301番地先 同 市同 町西茂住字桂谷602番の1地先	から高原川合流点に至る	3,520			同上		同上	無堤部 28 有堤部 10	
5	あとづ 跡津川	飛騨市神岡町跡津川字兔畑95番地先 同 市同 町佐古字青木山339番の1地先	から高原川合流点に至る	3,927			同上		同上	無堤部 28 有堤部 10	
6	やまだ 山田川	飛騨市神岡町山田字向川原380番地先 同 市同 町同 字下打656番地先	から高原川合流点に至る	7,200			同上		同上	無堤部 28 有堤部 10	
7	よしだ 吉田川	飛騨市神岡町吉田字杉越113番の4地先 同 市同 町同 字同 92番地先	から高原川合流点に至る	5,180			同上 変更H17.4.18第467号		同上	無堤部 28 有堤部 10	
8	くらばしら 蔵柱川	高山市上宝町荒原字宮ケ洞1021番地先 同 市同 町同 字東原1081番の1地先	から高原川合流点に至る	18,591			S44.3.20 政令第31号		S37.3.31 第178号の3	無堤部 28 有堤部 10	
9	すごろく 双六川	高山市上宝町金木戸字打込714番地先 同 市同 町同 字十根707番地先	から高原川合流点に至る	24,437			同上		T9.1.21 第17号	無堤部 28 有堤部 10	
10	なか また 中ノ俣川	飛騨市神岡町打保字中ノ俣岳598番地先 同 市同 町同 字同 599番地先	から双六川合流点に至る	4,200			同上		同上	無堤部 28 有堤部 10	
11	きた また 北ノ俣川	飛騨市神岡町打保字北ノ俣岳597番地先から中ノ俣川合流点に至る		5,111			同上		同上	無堤部 28 有堤部 10	
12	がまた 蒲田川	高山市奥飛騨温泉郷神坂字左俣718番の1地先から高原川合流点に至る		16,724			同上		同上	無堤部 28 有堤部 10	
13	おどり 小鳥川	高山市清見町上小鳥字池ノ島928番地先 同 市同 町同 字神明平854番地先	から宮川合流点に至る	37,854			同上		同上	無堤部 28 有堤部 10	
14	いなごえ 稲越川	飛騨市河合町稲越字峠ノ下1889番地先 同 市同 町同 字向野1924番の1地先	から小鳥川合流点に至る	10,800			同上		同上	無堤部 28 有堤部 10	
15	かなやまだに 金山谷川	飛騨市河合町天生字畑ケ洞379番の6地先 同 市同 町同 字檜洞394番地先	から小鳥川合流点に至る	4,700			同上		同上	無堤部 28 有堤部 10	
16	かたの 片野川	高山市清見町大谷字小谷729番地先 同 市同 町池本字河片野1400番の1地先	から小鳥川合流点に至る	3,000			同上		S37.3.31 第178号の3	無堤部 28 有堤部 10	
17	といち 戸市川	飛騨市古川町数河字府県野9番の2地先 同 市同 町同 字小島4114番の47地先	から宮川合流点に至る	8,500			同上		T9.1.21 第17号	無堤部 28 有堤部 10	
18	との 殿川	飛騨市古川町畦畑字一之瀬2391番の1地先 同 市同 町同 字内窪2287番地先	から宮川合流点に至る	7,855			同上		同上	無堤部 28 有堤部 10	
19	くろうち 黒内川	飛騨市古川町黒内字尾崎1169番地先 同 市同 町同 字猪山1277番地先	から殿川合流点に至る	2,100			同上		S37.3.31 第178号の3	無堤部 28 有堤部 10	
20	うねはた 畦畑川	飛騨市古川町畦畑字梨子木平1536番の5地先 同 市同 町同 字原ケ洞1514番の25地先	から殿川合流点に至る	2,550			同上		同上	無堤部 28 有堤部 10	

番号	河川名	区	間	河川延長	片岸か 他県に またが る延長	うち指 定区間 外延長	一級河川 指定年月日 告示番号	河川区域 指定年月日 告示番号	河川保全区域		摘要
									指定年月日 告示番号	巾員 (m)	
21	たいえ 太江川	飛騨市古川町太江鍛冶ケ洞365番の16地先 同 市同 町同 字中杉44番の1地先	から宮川合流点に至る	7,000			S44.3.20 政令第31号				
22	あらき 荒城川	高山市丹生川折敷地字立岩尾3502番地先 同 市同 町同 字屋敷平3506番地先	から宮川合流点に至る	24,132			同上	S51.3.31 県第213号	M37.5.25 第162号	28	
23	きりたに 桐谷川	高山市国府町桐谷字倉山519番地先 同 市同 町同 字同 497番地先	から荒城川合流点に至る	8,000			同上		T9.1.21 第17号	無堤部 28 有堤部 10	
24	じゅうさんぼぎ 十三墓岐川	高山市国府町八日町字塩屋谷1818番地先 同 市同 町同 字十三墓岐1755番地先	から荒城川合流点に至る	2,000			同上		同上	無堤部 28 有堤部 10	
25	みやたに 宮谷川	高山市国府町宮地字柄洞1949番地先 同 市同 町同 字一ヶ谷1937番の36地先	から荒城川合流点に至る	2,500			同上				
26	うるしたに 漆谷川	高山市国府町宮地字漆谷2447番地先 同 市同 町同 字殿村876番の3地先	から荒城川合流点に至る	620			同上		S37.3.31 第178号の3	無堤部 28 有堤部 10	
27	うつえ 宇津江川	高山市国府町宇津江字三郎谷3248番の58地先 同 市同 町同 字森ノ下1047番の2地先	から宮川合流点に至る	8,000			同上		T9.1.21 第17号	無堤部 28 有堤部 10	
28	うりす 瓜巢川	高山市国府町瓜巢字川うれ1130番の1地先 同 市同 町同 字マキガ洞1099番地先	から宮川合流点に至る	7,000			同上		同上	無堤部 28 有堤部 10	
29	わきたに 脇谷川	高山市国府町瓜巢字より洞2422番地先 同 市同 町同 字同 2421番地先	から瓜巢川合流点に至る	1,100			同上		同上	無堤部 28 有堤部 10	
30	ぬかつか 糠塚川	高山市国府町糠塚字クス洞764番地先 同 市同 町同 字同 763番の8地先	から宮川合流点に至る	1,000			同上		同上	無堤部 28 有堤部 10	
31	こはちが 小八賀川	高山市丹生川町岩井谷字桜根1202番地先 同 市同 町同 字横手1213番の2地先	から宮川合流点に至る	24,654			同上		同上	無堤部 28 有堤部 10	
32	おおがやだに 大萱谷川	高山市丹生川町大萱字屋敷444番地先 同 市同 町同 字宮垣内775番地先	から小八賀川合流点に至る	5,500			同上		同上	無堤部 28 有堤部 10	
33	やまのぐちだに 山口谷川	高山市丹生川町山口字松ケ下305番地先 同 市同 町同 字岩下284番地先	から小八賀川合流点に至る	3,500			同上		同上	無堤部 28 有堤部 10	
34	おぎそだに 小木曾谷川	高山市丹生川町北方字薬師堂477番地先 同 市同 町同 字同 478番地先	から小八賀川合流点に至る	2,000			同上		同上	無堤部 28 有堤部 10	
35	いけ また 池ノ俣川	高山市丹生川町池ノ俣字平地254番地先 同 市同 町同 字小滝244番の2地先	から小八賀川合流点に至る	3,549			同上		同上	無堤部 28 有堤部 10	
36	かわかみ 川上川	高山市清見町巢野俣字上田1302番地先 同 市同 町同 字向田1324番地先	から宮川合流点に至る	27,132			同上		M37.5.25 第162号	28	
37	こうそぼら 高曾洞川	高山市上切町1637番の4地先 同 市同 町1756番の1地先	から川上川合流点に至る	1,600			同上		S37.3.31 第178号の3	無堤部 28 有堤部 10	
38	きょうづかだに 京塚谷川	高山市山田町1342番の1地先 同 市同 町1356番地先	から川上川合流点に至る	2,720			S55.4.5 第822号				
39	まきたに 牧谷川	高山市清見町牧ケ洞字ヤドミカ洞4352番の2地先 同 市同 町同 字三尾2番地先	から川上川合流点に至る	5,673			S44.3.20 政令第31号		T9.1.21 第17号	無堤部 28 有堤部 10	
40	いまたに 今谷川	高山市清見町藤瀬字中垣内2026番の1地先 同 市同 町同 字藤野1983番地先	から川上川合流点に至る	2,000			同上		S40.3.12 第140号	無堤部 28 有堤部 10	
41	おおならだに 大櫓谷川	高山市清見町三谷字落合2887番の7地先 同 市同 町同 字下逆谷2310番の279地先	から川上川合流点に至る	2,945			同上		T9.1.21 第17号	無堤部 28 有堤部 10	
42	すのり 苔川	高山市千島町764番の1地先 同 市西之一色町1丁目1377番の2地先	から宮川合流点に至る	4,282			同上		同上	無堤部 28 有堤部 10	

番号	河川名	区	間	河川延長	片岸か 他県に またが る延長	うち指 定区間 外延長	一級河川 指定年月日 告示番号	河川区域 指定年月日 告示番号	河川保全区域		摘要
									指定年月日 告示番号	巾員 (m)	
43	だいはちが 大八賀川	高山市岩井町256番の2地先 同市同町1278番の3地先	から宮川合流点に至る	14,135			S44.3.20 政令第31号		T9.1.21 第17号	無堤部 28 有堤部 10	
44	やまぐち 山口川	高山市山口町1994番地先 同市同町2056番地先	から大八賀川合流点に至る	5,000			同上		同上	無堤部 28 有堤部 10	
45	なまい 生井川	高山市岩井町2372番地先 同市滝町2126番地先	から大八賀川合流点に至る	4,583			同上		同上	無堤部 28 有堤部 10	
46	たぎ 滝川	高山市滝町1085番地先 同市同町1087番地先	から生井川合流点に至る	2,300			同上		S37.3.31 第178号の3	無堤部 28 有堤部 10	
47	えなこ 江名子川	高山市江名子町4860番地先 同市同町4712番地先	から宮川合流点に至る	4,364			同上				
48	じょうせんじ 常泉寺川	高山市一之宮町2333番の1地先 同市同町2319番の1地先	から宮川合流点に至る	3,000			同上		S37.3.31 第178号の3	無堤部 28 有堤部 10	

区間のうち上欄は左岸、下欄は右岸である。

一級河川 庄川水系図 (一級水系指定 昭和41年3月28日)



一級河川 庄川水系

番号	河川名	区	間	河川延長 m	片岸か 他県に またが る延長 m	うち指 定区間 外延長 m	一級河川 指定年月日 告示番号	河川区域 指定年月日 告示番号	河川保全区域		摘要
									指定年月日 告示番号	巾員 (m)	
1	しょう 庄川	高山市	庄川町三尾河字川原300番地先 同市同町同字元ノ平409番地先	48,377			S41.3.28 政令第50号	S51.3.31 県第213号	T9.1.21 第17号	無堤部 28 有堤部 10	
2	さかい 境川	(富山県)	大野郡白川村大字加須良字向小谷305番地先 (富山県)	8,280	8,280		同上	H5.9.24 県第673号			
3	かずら 加須良川	大野郡	白川村大字加須良字シンバミ300番の1地先 同郡同村大字同字出羽613番の1地先	6,725			同上		T9.1.21 第17号	無堤部 28 有堤部 10	
4	みやたに 宮谷川	大野郡	白川村大字荻町字宮谷3447番の60地先 同郡同村大字同字イワタカ3562番の6地先	2,500			同上		S40.3.12 第140号	無堤部 28 有堤部 10	
5	うしくびだに 牛首谷川	大野郡	白川村大字牛首字小谷山3656番の19地先 同郡同村大字同字戸ヶ野山3583番の69番地先	6,500			同上		同上	無堤部 28 有堤部 10	
6	あらたに 荒谷川		大白水谷川の合流点から庄川合流点に至る	4,750			H5.4.16 第1216号				
7	こたに 小谷川	大野郡	白川村大字野谷荒谷山外六国有林372林班い小班地先から荒谷川合流点に至る	370			同上				
8	なかざわ 中沢川	大野郡	白川村大字野谷荒谷山外六国有林372林班い小班地先から荒谷川合流点に至る	150			同上				
9	おおしらみずだに 大白水谷川	大野郡	白川村大字野谷荒谷山外六国有林371林班い小班地先 同郡同村大字荒谷山外六国有林370林班い小班地先	160			同上				
10	おおしら 大白川	大野郡	白川村大字平瀬字湯ノマタ539番の1地先から庄川合流点に至る	12,118			S41.3.28 政令第50号	S51.3.31 県第213号	T9.1.21 第17号	無堤部 28 有堤部 10	
11	だいはくすいだに 大白水谷川	大野郡	白川村大字平瀬字白水谷536番の1地先 同郡同村大字同字ジゴク谷538番の1地先	500			同上				
12	むまい 六厩川	高山市	庄川町六厩字シシ山821番地先 同市同町同字大ノ頭855番の1地先	18,188			同上	S51.3.31 県第213号	S40.3.12 第140号	無堤部 28 有堤部 10	
13	もりも 森茂川	高山市	清見町森茂字不動ヶ沢16番地先 同市同町同字中沢上22番の20地先	9,600			同上	同上	S37.3.31 第178号の3	無堤部 28 有堤部 10	
14	おがみごう 尾上郷川	高山市	庄川町尾上郷国有林202林班い小班地先 同市同町同国有林187林班い小班地先	17,276			同上 <small>変更S44.3.20政令第31号</small>	同上	T9.1.21 第17号	無堤部 28 有堤部 10	
15	だいく 大黒川	高山市	庄川町尾上郷国有林157林班に小班地先 同市同町同国有林156林班へ小班地先	10,707			同上 <small>変更S48.4.12第870号</small>	同上	同上	無堤部 28 有堤部 10	
16	さわ イチコ沢川	高山市	庄川町尾上郷国有林158林班に小班地先 同市同町同国有林158林班ろ小班地先	510			S48.4.12 第870号	同上			
17	たに アマゴ谷川	高山市	庄川町尾上郷国有林167林班ろ小班地先 同市同町同国有林164林班へ小班地先	3,140			S44.3.20 政令第31号				
18	おおだに 大シウド谷川	高山市	庄川町尾上郷国有林184林班い小班地先 同市同町同国有林183林班い小班地先	2,140			同上				
19	こたに 小シウド谷川	高山市	庄川町尾上郷国有林181林班い小班地先 同市同町同国有林173林班い小班地先	1,230			同上				
20	こざわ 小シウド沢川	高山市	庄川町尾上郷国有林172林班い小班地先の上流端を示す標柱から小シウド谷川合流点 に至る	100			S48.4.12 第870号				

番号	河川名	区	間	河川延長	片岸か 他県に またが る延長	うち指 定区間 外延長	一級河川 指定年月日 告示番号	河川区域 指定年月日 告示番号	河川保全区域		概要
									指定年月日 告示番号	巾員 (m)	
21	だいにちだに 大日谷川	高山市荘川町尾上郷国有林168林班わ小班地先 同 市同 町同 国有林168林班ち小班地先	からアマゴ谷川合流点に至る	760			S44.3.20 政令第31号				
22	かいじょうだに 海上谷川	高山市荘川町尾上郷国有林205林班ろ小班地先 同 市同 町同 国有林202林班い小班地先	から尾上郷川合流点に至る	1,830			同上				
23	べつさんだに 第三別山谷川	高山市荘川町尾上郷国有林186林班ろ小班地先	から尾上郷川合流点に至る	220			同上				
24	べつさんだに 第二別山谷川	高山市荘川町尾上郷国有林187林班い小班地先	から尾上郷川合流点に至る	150			同上				
25	べつさんだに 第一別山谷川	高山市荘川町尾上郷国有林187林班ろい小班地先	から第二別山谷川合流点に至る	120			同上				
26	おちべ 落部川	高山市荘川町赤谷字ラソ越296番地先	から庄川合流点に至る	2,182			S41.3.28 政令第50号	S51.3.31 県第213号	T9.1.21 第17号	無堤部 28 有堤部 10	
27	みたらい 御手洗川	高山市荘川町野々俣字ミタカヒ933番の1地先 同 市同 町同 字同 946番の2地先	から庄川合流点に至る	5,050			同上	同上			
28	ののまた 野々俣川	高山市荘川町野々俣字後谷1164番地先 同 市同 町同 字板橋1030番の1地先	から御手洗川合流点に至る	2,400			同上				
29	まちや 町屋川	高山市荘川町町屋字西三洞534番地先 同 市同 町同 字七廻り541番の5地先	から庄川合流点に至る	2,100			同上		S37.3.31 第178号の3	無堤部 28 有堤部 10	
30	いしき 一色川	高山市荘川町一色字山田584番地先 同 市同 町同 字タラ谷941番地先	から庄川合流点に至る	3,818			同上				
31	てらかわど 寺河戸川	高山市荘川町寺河戸字檜洞591番地先 同 市同 町同 字みつ子671番地先	から庄川合流点に至る	24,325			同上				
32	さんたに 三谷川	高山市荘川町三谷字下合津1005番地先 同 市同 町同 字桂畑996番地先	から庄川合流点に至る	2,400			同上				

区間のうち上欄は左岸、下欄は右岸である。

一級河川 九頭竜川水系図 (一級水系指定 昭和41年3月28日)

1 石徹白川 ————— 2 前川

一級河川 九頭竜川水系

番号	河川名	区	間	河川延長	片岸か 他県に またが る延長	うち指 定区間 外延長	一級河川 指定年月日 告示番号	河川区域 指定年月日 告示番号	河川保全区域		摘要
									指定年月日 告示番号	巾員 (m)	
1	いとしろ 石徹白川	郡上市白鳥町石徹白158号宮の尾山7番の1地先 同市同町同168号倉の山1番の3地先	から福井県境に至る	m 7,300	m	m	S41.3.28 政令第50号				
2	まえ 前川	郡上市白鳥町石徹白第48号の22番地先 同市同町同第42号の32番地先	から石徹白川合流点に至る	1,700			同上		S37.3.31 第178号の3	無堤部 28 有堤部 10	

区間のうち上欄は左岸、下欄は右岸である。

木曾川水系に係る国土交通大臣の直轄管理区間

番号	河川名	区 間	河川延長	指定年月日	
1	木曾川	可児市川合字西野2793番の217地先 美濃加茂市川合町1丁目字赤池上351番	から下流	m 36,655	S40.3.29 S50.4.11(改) H6.7.25(改)
		瑞浪市大湫町字深山1031番の33地先 恵那市飯地町字岩浪1223番の4地先	加茂郡八百津町錦織字三反田1686番の1地先 同 郡同 町八百津字草落1470番地先	16,000	S40.3.29
2	揖斐川	揖斐郡揖斐川町北方字西平1314番の27の1地先 同 郡同 町上野字東広尾1948番の317地先	から下流	47,549	S40.3.29 S49.4.11(改)
		揖斐郡揖斐川町塚字塚奥山557番の17地先 同 郡同 町同字同 557番の9地先	から 揖斐郡揖斐川町東横山字村内638番の1地先 同 郡同 町西横山字橋場405番地先	34,900	S46.3.20
3	長良川	岐阜市日野字舟伏3965番の100地先 同 市長良古津字小嶋山919番の11の2地先	から揖斐川への合流点	42,044	S40.3.29
		美濃市字下渡623番1地先 同 市横越字清願寺736番4地先	美濃市大字生櫛字上ボタ下1486番11地先 同 市大字極楽寺字山崎563番1地先		R3.4.1(改)
4	犀川	瑞穂市牛牧字宮下356番の1地先の市道橋下流端から大垣市墨俣町墨俣字東殿町302番地先の水門上流端		2,220	S54.4.4
5	天王川	瑞穂市穂積字高野2337番地先の天王川橋下流端から犀川への合流点		1,000	H18.4.13
6	五六川	瑞穂市大字野白新田字扣畑103番地先 同 市大字牛牧 字堀込1633番地先	から犀川合流点	650	S54.4.4
7	伊自良川	岐阜市大字正木字松ノ木671番の1地先の県道橋から長良川への合流点		5,837	S40.3.29 S47.4.26(改)
8	牧田川	大垣市上石津町牧田字山村3974番の1地先 同 市同 町同 字二俣3456番の1地先	から長良川への合流点	15,901	S40.3.29
9	杭瀬川	大垣市久瀬川町5丁目20番の1地先の塩田橋から牧田川への合流点		8,945	S40.3.29 S44.3.20(改)
10	根尾川	本巣市山口字筋甲斐841番1地先 揖斐郡大野町大字稲富2579番の1地先	から揖斐川への合流点	11,841	S40.3.29
11	坂内川	揖斐郡揖斐川町坂内坂本字茂原419番の2地先 同 郡同 町同 字尾又3989番の1地先	から揖斐川への合流点	3,780	S40.3.29
12	原谷川	揖斐郡揖斐川町鶴見字原谷127番の1地先 同 郡同 町同 字杉尾182番地先	から揖斐川への合流点	100	S46.3.20
13	白谷川	揖斐郡揖斐川町徳山字白谷78番の1地先 同 郡同 町同 字同 137番の3地先	から揖斐川への合流点	3200	S49.4.11
14	上ノ谷川	揖斐郡揖斐川町開田字上ノ谷330番の1地先 同 郡同 町同 字同 335番の1地先	から揖斐川への合流点	1,800	S49.4.11

番号	河川名	区	間	河川延長	指定年月日
15	シツ谷川	揖斐郡揖斐川町開田字シツ谷48番の1地先 同 郡同 町同 字同 48番の3地先	から揖斐川への合流点	m 1,500	S49.4.11
16	漆谷川	揖斐郡揖斐川町徳山字漆谷716番地先 同 郡同 町同 字同 750番地先	から揖斐川への合流点	2,700	S49.4.11
17	西谷川	揖斐郡揖斐川町門入字落洞1785番地先 同 郡同 町同 字下田1920番の1地先	から揖斐川への合流点	10,700	S46.3.20
18	磯谷川	揖斐郡揖斐川町徳山字磯谷957番地先 同 郡同 町同 字同 1008番地先	から揖斐川への合流点	2,500	S49.4.11
19	鬼生谷川	揖斐郡揖斐川町山手字鬼生谷258番の10地先 同 郡同 町同 字同 262番の6地先	から揖斐川への合流点	2,500	S49.4.11
20	扇谷川	揖斐郡揖斐川町榎原字扇谷奥山379番の10地先 同 郡同 町同 字同 390番の36地先	から揖斐川への合流点	3,400	S49.4.11
21	西赤谷川	揖斐郡揖斐川町榎原字西赤谷236番の1地先 同 郡同 町同 字同 245番の2地先	から揖斐川への合流点	1,200	S49.4.11
22	北派川	木曾川からの分派点から木曾川への合流点		2,730	S40.3.29
23	南派川	木曾川からの分派点から木曾川への合流点		7,719	S40.3.29
24	馬瀬川	下呂市馬瀬西村字下野1153番地先のえん堤下流端から	下呂市金山町岩瀬字ハバ3014番の2地先 同 市金山町乙原字葛畑1498番地先	12,260	S42.5.25 S52.4.18 (改)
25	弓掛川	下呂市金山町弓掛字中平528番の2地先 同 市同 町同 字上平588番の3地先	から馬瀬川への合流点	6,800	S42.5.25 S52.4.18 (改)
26	阿木川	中津川市阿木字助道4287番地先 同 市同 字見沢1516番地先	から 恵那市東野字山本66番の1地先 同 市同 字花無山2200番の1地先	5,600	S44.3.20
27	岩村川	恵那市岩村町飯羽間字八本木2754番の2地先の山王橋から阿木川への合流点		4,000	S44.3.20
28	湯壺川	恵那市長島町正家中野永田字鍋山1番の46地先 同 市岩村町飯羽間字小沢山3688番の126地先	から岩村川への合流点	1,430	H7.4.3
29	野田川	中津川市阿木字平岩2653番の2地先 同 市同 字同 2658の8地先	から阿木川への合流点	1,100	H7.4.3

区間のうち上欄は左岸、下欄は右岸である。

庄内川水系に係る国土交通大臣の直轄管理区間

番号	河川名	区 間	河川延長	指定年月日
1	庄内川 (土岐川)	土岐市肥田町浅野字トチモト807番の3地先の市道橋から下流	m 17,300	S49.4.11 S51.5.10 (改)
2	小里川	瑞浪市陶町猿爪字沢之尻1031番の4地先のえん堤下流端から 瑞浪市陶町水上字久手1026番の132地先 恵那市山岡町田代字西山1565番の100地先	2,580	S55.4.5
3	猿爪川	瑞浪市陶町水上字平677番の10地先の砂防えん堤下流端から小里川合流点	1,820	S56.4.3
4	新田川	恵那市山岡町田代字川平1559番地先 同 市同 町同 字花立1510番地先 から小里川合流点	570	同上

区間のうち上欄は左岸、下欄は右岸である。

矢作川水系に係る国土交通大臣の直轄管理区間

番号	河川名	区 間	河川延長	指定年月日
1	矢作川	愛知県豊田市押山町字日向228番の8地先 岐阜県恵那市上矢作町小田子字羽根326番の1地先 から 愛知県豊田市閑羅瀬町字大切21番の4地先 岐阜県恵那市串原字閑羅瀬1990番の2地先	m 9,600	S41.3.28
2	上村川	恵那市上矢作町下字門野444番の2地先 同 市同 町同字同 1265番の2地先 から矢作川への合流点	900	S41.3.28
		恵那市上矢作町（長野県境）から 岐阜県恵那市上矢作町字大倉1029番の58地先 同 市高井戸1306番の19地先	5,200	H5.4.16

区間のうち上欄は左岸、下欄は右岸である。

準 用 河 川 指 定 状 況

指定した市町村	河川名等		区		間	区間の延長	指定の理由	指定年月日 告示番号
	水系名	河川名	左右岸の別	上流端	下流端			
岐阜市	木曾川	十道川 (長良川右支川)	左岸 右岸	岐阜市加野4丁目22番の2地先 同 市加野字新戸地1705番の2地先	岐阜市大字加野字下り戸426番の1地先 同 市大字同 字同 425番地先	km 0.80	適正な管理と浸水被害軽減を図る	S. 49. 3. 26岐阜市 告示第57号
〃	〃	戸泉川 (山田川左支川)	左岸 右岸	岐阜市芥見清水130番地先 同 市芥見1丁目25番地先	岐阜市芥見字海戸山74番地先 同 市同 字同 85番地先	0.80	〃	〃
〃	〃	南谷川 (伊自良川左支川)	左岸 右岸	岐阜市大字石谷字南山692番の1地先 同 市大字同 字山下420番の1地先	岐阜市大字石谷字南山751番の1地先 同 市大字同 字同 755番の1地先	0.80	〃	〃
〃	〃	城田寺川 (伊自良川左支川)	左岸 右岸	岐阜市上城田寺東44番地先 同 市同 38番地先	一級河川城田寺川合流点	0.58	〃	〃
〃	〃	領下川 (新荒田川左支川)	左岸 右岸	岐阜市市ノ坪町2丁目1番地先 同 市同 町1丁目9番地先	岐阜市祈年町10丁目2番の1地先 同 市同 町9丁目19番の4地先	1.00	〃	〃
山県市	〃	長尾川 (鳥羽川左支川 新川左支川・ 中濃用水右岸へ)	左岸 右岸	山県市大字高富字井ノ表237番地先 同 市大字同 字同 1番の1地先	山県市大字高富字天王1135番地先 同 市大字同 字同 1263番3地先	1.80	〃	S. 49. 5. 20高富町 告示第8号
〃	〃	三田又川 (鳥羽川右支川)	左岸 右岸	山県市大字西深瀬字小脇2085番5地先 同 市大字同 字町田2210番2地先	山県市大字高富字杉森2222番8地先 同 市大字佐賀字前後587番2地先	2.25	〃	(変更)R2. 8. 5山県市告示第117号
〃	〃	赤尾川 (鳥羽川右支川)	左岸 右岸	山県市大字赤尾字沖458番2地先 同 市大字同 字同459番地先	山県市大字赤尾字柳211番地先 同 市大字同 字同1番地先	1.30	〃	〃
〃	〃	稲野川	左岸 右岸	山県市大字大桑字西市洞4686番2地先 同 市大字同 字同 4795番地先	山県市大字大桑字南市洞5242番2地先の市道橋下流端	1.60	〃	〃
〃	〃	芦洞川 (普通河川大桑川左岸)	左岸 右岸	山県市大字大桑字北雉洞1941番地先 同 市大字同 字同 1910番5地先	山県市大字大桑字斧田西畑2105番地先 同 市大字同 字同 2103番地先	1.20	〃	〃
〃	〃	宮洞川 (普通河川大桑川左岸)	左岸 右岸	山県市大字大桑字西雉洞1760番地先 同 市大字同 字同 1763番地先	山県市大字大桑字西雉洞1788番地先 同 市大字同 字同 1658番2地先	0.70	〃	〃
岐阜市	〃	清水川 (新荒田川右支川)	左岸 右岸	岐阜市市橋本町2丁目50番地先 同 市加納富士町3丁目2番地先	岐阜市浪谷町40番の2地先 同 市加納東丸2丁目86番の2地先	1.60	〃	S. 49. 7. 15岐阜市 告示第138号
恵那市	矢作川	岩崎川 (高波川右支川)	左岸 右岸	恵那市明智町東方字大屋敷1475番の3地先 同 市同 町同 字岩崎1503番の1地先	一級河川高波川合流点	0.20	〃	S. 49. 11. 1明智町 告示第64号
岐阜市	木曾川	長野川 (伊自良川左支川)	左岸 右岸	岐阜市大字彦坂字川南377番地先 同 市大字同 字川西193番地先	岐阜市大字安食字荒毛662番地先 同 市大字同 字五反田529番地先	1.90	〃	S. 50. 2. 7岐阜市 告示第248号
多治見市	庄内川	脇之島谷川 (庄内川左支川)	左岸 右岸	多治見市平和町2丁目64番の1地先 同 市同 町2丁目64番の1地先	多治見市脇之島町6丁目16番地先 同 市平和町8丁目29番地先	0.80	〃	S. 50. 10. 1多治見市 告示第38号の2
〃	〃	西坂谷川 (大原川左支川)	左岸 右岸	多治見市昭和町5丁目54番の2地先 同 市同 町5丁目15番地先	多治見市昭和町1丁目72番地先 同 市同 町1丁目71番地先	0.93	〃	〃
恵那市	矢作川	室沢川 (上村川左支川)	左岸 右岸	恵那市上矢作町字木地山19番の122地先 同 市同 町字同 2番地先	一級河川上村川合流点	5.00	災害復旧事業	S. 51. 1. 17上矢作町 告示第2号
〃	〃	雉子洞川 (木之実川左支川)	左岸 右岸	恵那市上矢作町字雉子洞3523番の8地先 同 市同 町字同 3498番の16地先	一級河川木之実川合流点	1.20	〃	〃

指定した市町村	河川名等		区		間	区間の延長	指定の理由	指定年月日 告示番号
	水系名	河川名	左右岸の別	上流端				
恵那市	矢作川	井沢川 (上村川右支川)	左岸 右岸	恵那市上矢作町漆原字井沢557番の1地先 同 市同 町同 字同 523番の2地先	一級河川上村川合流点	km 2.20	災害復旧事業	S.51.1.17上矢作町 告示第2号
〃	〃	増沢川 (上村川右支川)	左岸 右岸	恵那市上矢作町下字増沢1082番の1地先 同 市同 町同字同 1090番の1地先	一級河川上村川合流点	1.90	〃	〃
関ヶ原町	木曾川	黒血川 (藤古川右支川)	左岸 右岸	不破郡関ヶ原町大字山中字滝ノ脇951番の1地先 同 郡同 町大字同 字同 959番の2地先	一級河川藤古川合流点	2.30	適正な管理を行い浸水等の被害の軽減を図る	S.51.3.1関ヶ原町 告示第4号
〃	〃	中狭川 (今須川左支川)	左岸 右岸	不破郡関ヶ原町大字今須字西御門2601番地先 同 郡同 町大字同 字廣面2991番の2地先	一級河川今須川合流点	0.75	〃	〃 (変更) S61.12.9告示第29号
中津川市	〃	山の田川 (一級河川山の田川上流)	左岸 右岸	中津川市瀬戸字晩場1705番の2地先 同 市同 字上滝1703番の1の1地先	一級河川山の田川合流点	0.05	上流部での乱開発等により中・下流部の公共施設等に被災を生じる恐れがあるため	S.51.5.1中津川市 告示第7号
岐阜市	〃	板屋川 (一級河川板屋川上流)	左岸 右岸	岐阜市雛倉2丁目151番地先 同 市奥字2丁目19番地先	岐阜市大字秋沢字落合1番の3地先 (一級河川板屋川合流点) 同 市大字西秋沢字田畑460番地先 (〃)	1.60	適正な管理と浸水等被害軽減を図る	S.51.9.30岐阜市 告示第131号
〃	〃	雛倉川 (準用河川板屋川左支川)	左岸 右岸	岐阜市雛倉1丁目163番地先 同 市同 1丁目158番地先	岐阜市大字雛倉字上ノ山795番地先 (準用河川板屋川合流点) 同 市同大字字下出612番地先 (〃)	1.60	〃	〃
〃	〃	寺前川 (長良川左支川)	左岸 右岸	岐阜市岩田西1丁目859番地先 同 市岩田東1丁目313番地先	岐阜市岩田西1丁目475番 同 市岩田西2丁目459番地先	1.30	〃	〃
中津川市	〃	中垣外川 (一級河川坂本川右支川)	左岸 右岸	中津川市茄子川字中垣外1683番の667地先 同 市同 字同 1642番の22地先	一級河川坂本川合流点	0.70	中津川市総合開発計画により上流部が今後開発され、それに伴う河川改修が必要のため	S.52.4.1中津川市 告示第7号
大垣市	〃	南方川 (菅野川右支川)	左岸 右岸	大垣市青木町字村西1番地先 同 市草道島町字東出口367番の4地先	大垣市池尻町字西町744番地先 同 市神明4丁目50番地先	1.20	適正な管理と浸水等被害軽減を図る	S.52.4.1大垣市 告示第3号
関市	〃	藤谷川 (一級河川津保川左支川)	左岸 右岸	関市倉知字東木落2309番の2地先 同市大字稲口字原比396番の4地先	関市倉知字西木落2270番の2地先 同市同 字藪ノ内2286番の2地先	0.30	〃	S.52.5.2関市 告示第27号
土岐市	庄内川	大坪川 (久尻川支川)	左岸 右岸	土岐市泉梅ノ木町1丁目38番地先 同 市泉大坪町3丁目10番地先	一級河川久尻川合流点	0.64	〃	S.52.8.5土岐市 告示第29号
富加町	木曾川	籠屋谷川 (津保川右支川)	左岸 右岸	加茂郡富加町大字大平賀字小万場700番の2地先 同 郡同 町大字同 字八反田660番の2地先	加茂郡富加町大字大平賀字島之前397番の5地先 同 郡同 町大字同 字中屋敷314番の1地先	1.23	〃	S.53.3.1富加町 告示第2号
山県市	〃	エゴ川 (一級河川エゴ川上流)	左岸 右岸	山県市岩佐字古々田1169番1地先 同 市同 字岩鼻1207番地先	一級河川エゴ川合流点	0.72	〃	S.53.12.18美山町 告示第68号
中津川市	〃	一之瀬川 (一級河川一之瀬川上流)	左岸 右岸	中津川市蛭川字大沢3231番の5地先 同 市同 字大洞3083番の2地先	一級河川一之瀬川合流点	2.30	上流部の開発等で中下流部の公共施設等に被災を及ぼす恐れがあるため	S.54.3.15蛭川村 告示第7号
〃	〃	一色川 (一級河川一之瀬川左支川)	左岸 右岸	中津川市蛭川字上一色4446番の2地先 同 市同 字上一色4501番の13地先	一級河川一之瀬川合流点	2.00	〃	〃
養老町	〃	境川 (泥川右支川)	左岸 右岸	養老郡養老町室原字小栗檜416番1地先 同 郡同 町同 字新宮662番1地先	養老郡養老町室原字川田2427番の1地先 同 郡同 町同 字同 2422番の1地先	0.88	適正な管理と浸水等被害軽減を図る	S.54.4.10養老町 告示第13号
美濃市	〃	渡来川 (一級河川長良川右支川)	左岸 右岸	美濃市大字極楽寺字土手下239番の4地先 同 市大字笠神山字山後1416番地先	一級河川長良川合流点	0.80	〃	S.54.4.18美濃市 告示第13号
多治見市	庄内川	北丘川 (大原川右支川)	左岸 右岸	多治見市北丘町4丁目31番地先 同 市同 町4丁目16番地先	多治見市高根町3丁目75番の1地先 同 市同 町2丁目1番地先	1.073	〃	S.54.6.5多治見市 告示第38号
可児市	木曾川	大森川 (一級河川大森川上流)	左岸 右岸	可児市大森字奥山1501番の93地先 同 市同 字同 1501番の92地先	可児市大森字立石1583番の1地先 同 市同 字同 1511番の7地先	1.90	団地開発に伴う河川改修のため	S.54.10.22可児市告示第34号 (変更) S61.8.5告示第62号

指定した市町村	河川名等		区		間		区間の延長	指定の理由	指定年月日 告示番号
	水系名	河川名	左右岸の別	上流端	下流端	km			
岐阜市	木曾川	原川 (鳥羽川右支川)	左岸 右岸	岐阜市大字椿洞字伊自良洞口1201番の1地先 同 市大字同 字尾比利洞1170番の15地先	一級河川鳥羽川合流点	2.00	適正な管理と浸水等被害軽減を図る	S. 55. 1. 7岐阜市 告示第174号	
〃	〃	羽石川 (鳥羽川左支川)	左岸 右岸	岐阜市大字椿洞字門田40番の2地先 同 市大字同 字陰平413、414番地先	一級河川鳥羽川合流点	3.00	〃	〃 (変更) H. 6. 3. 24告示第219号	
安八町	〃	中須川 (揖斐川左支川)	左岸 右岸	安八郡安八町北今ヶ字杖ノ戸1400番の1 同 郡同 町同 1398番地先	一級河川揖斐川合流点	5.80	河川の利用増加に伴う 適正な管理を図るため	S. 55. 3. 6安八町 告示第4号	
〃	〃	一色川 (準用河川中須川左支川)	左岸 右岸	安八郡安八町森部字北島2565番地先 大垣市墨俣町下宿字下川原1231番地先	準用河川中須川合流点	0.90	〃	〃	
大垣市	〃	一色川	左岸 右岸	安八郡安八町森部字北島2565番地先 大垣市墨俣町下宿字下川原1231番地先	安八郡安八町森部字山ノ神裏2518番の1地先 大垣市墨俣町下宿字下川原	0.47	〃	S. 55. 3. 6墨俣町 告示第4号	
〃	〃	曾根川 (新規川支川)	左岸 右岸	大垣市赤花2丁目76番の1地先 同 市同 2丁目16番地先	大垣市三塚町字丹瀬467番の1地先 同 市林町1丁目212番の1地先	3.00	適正な管理と浸水等被害軽減を図る	S. 55. 3. 22大垣市 告示第7号	
養老町	〃	新川 (準用河川除川左支川)	左岸 右岸	養老郡養老町高田字栗下1105番の1地先 同 郡同 町同 字同 1203番の1地先	養老郡養老町高田字丑塚2992番地先 同 郡同 町同 字蒲原2035番地先	2.00	〃	S. 55. 4. 30養老町 告示第16号	
〃	〃	除川 (金草川支川)	左岸 右岸	養老郡養老町高田字古宮780番の4地先 同 郡同 町同 字蓮寺464番の11地先	養老郡養老町高田字五郎右起2990番地1 同 郡同 町同 字治郎三2946番地先	2.15	〃	〃	
海津市	〃	沢谷川 (津屋川左支川)	左岸 右岸	海津市南濃町奥条字中林87番の1地先 同 市同 町同 字同 89番の1地先	一級河川津屋川合流点	1.75	〃	S. 55. 9. 1南濃町 告示第33号	
〃	〃	小屋川 (揖斐川左支川)	左岸 右岸	海津市南濃町太田字町通り112番の1地先 同 市同 町同 字同 101番地先	一級河川揖斐川合流点	0.25	〃	〃	
養老町	〃	西人間川 (一級河川五三川上流)	左岸 右岸	養老郡養老町船附字大割田1512番地先 同 郡同 町下笠字野崎1149番の1地先	養老郡養老町下笠字東真曾根4692番の1地先 同 郡同 町下笠字除下2690番地先	0.92	〃	S. 56. 4. 30養老町 告示第47号	
東白川村	〃	新巢川 (一級河川新巢川上流)	左岸 右岸	加茂郡東白川村大字越原字槇橋2343番の6地先 同 郡同 村大字同 字銭神2299番の1地先	一級河川新巢川合流点	0.32	〃	S. 56. 8. 1東白川村 告示第30号	
飛騨市	神通川	尾崎川 (一級河川黒内川右支川)	左岸 右岸	飛騨市古川町黒内字細野1520番の1地先 同 市同 町同 字西切野2058番地先	一級河川黒内川合流点	0.70	〃	S. 58. 3. 18古川町 告示第5号	
〃	〃	向山川 (一級河川黒内川右支川)	左岸 右岸	飛騨市古川町黒内字西切野1862番の2地先 同 市同 町笹ヶ洞字山ノ谷1131番の1地先	〃	1.25	〃	S. 58. 3. 18古川町 告示第6号	
〃	〃	平岩川 (一級河川神通川(宮川)左支川)	左岸 右岸	飛騨市古川町平岩字石休58番地先 同 市同 町同 字同 67番の2地先	一級河川神通川(宮川)合流点	2.60	〃	S. 58. 3. 18古川町 告示第7号	
大垣市	木曾川	江西川 (杭瀬川左支川)	左岸 右岸	大垣市本今町6丁目91番地先 同 市同 町4丁目144の4番地先	大垣市浅西1丁目600の1番地先 同 市同 1丁目563の2番地先	4.90	〃	S. 58. 4. 1大垣市 告示第71号	
中津川市	〃	十兵衛川 (千旦林川左支川)	左岸 右岸	中津川市茄子川字鳳雲庵1043の2の1番地先 同 市同 字赤泥979の2の1番地先	一級河川千旦林川合流点	0.96	河川の上流には中央道国道19号住宅 工場等があり、また今後も開発一般 農道整備事業が計画されており、こ れらの集水を一手におこなうことなる ので多大な災害が発生する恐れがある ため	S. 59. 3. 21中津川市 告示第13号	
関市	〃	小俣川 (一級河川長良川左支川)	左岸 右岸	関市下有知字薬師西1969番の9地先 同市東志摩字小俣川1190番の3地先	一級河川長良川合流点	1.00	適正な管理と浸水等被害軽減を図る	S. 59. 4. 20関市 告示第35号の2	
土岐市	庄内川	古川 (一級河川妻木川右支川)	左岸 右岸	土岐市妻木町字菰池1564番の1地先 同 市同 町字五反田1563番の1地先	一級河川妻木川合流点	0.29	〃	S. 59. 11. 13土岐市 告示第35号	
〃	〃	栄川 (一級河川妻木川右支川)	左岸 右岸	土岐市妻木町字破瀬名1417番の1地先 同 市同 町字同 1417番の28地先	〃	0.22	〃	〃	

指定した市町村	河川名等		区 間		区間の延長	指定の理由	指定年月日 告示番号	
	水系名	河 川 名	左右岸の別	上 流 端				下 流 端
中津川市	木曾川	四重洞川 (一級河川寺川左支川)	左岸 右岸	中津川市阿木字四重洞6541番地先 同 市同 字駕量6561番の1地先	一級河川寺川合流点	km 0.60	適正な管理と浸水等被害軽減を図る	S. 59. 9. 12中津川市 告示第36号
恵那市	矢作川	坊主洞川 (一級河川木の実川左支川)	左岸 右岸	恵那市上矢作町字坊主洞3345番の1地先 同 市同 町字同 3345番の4地先	一級河川木の実川合流点	0.65	〃	S. 60. 3. 1上矢作町 告示第6号
輪之内町 海津市	木曾川	禁 ^禁 大樽川 (一級河川揖斐川左支川)	左岸 右岸	海津市平田町勝賀字村北324番の18地先 安八郡輪之内町大藪字河原2856番の56地先	海津市平田町岡字蒲田988番の6地先の市道橋下流端	3.85	〃	S. 60. 8. 30輪之内町告示第28号 S. 60. 8. 31平田町告示第28号
中津川市	〃	野田川 (一級河川坂本川左支川)	左岸 右岸	中津川市茄子川字青木1994番13地先 同 市同 字津戸井1718番の1地先	一級河川坂本川合流点	1.76	〃	S. 61. 3. 25中津川市 告示第8号
岐阜市	〃	村山川 (一級河川新堀川上流)	左岸 右岸	岐阜市石谷字流田1047番地先 同 市同 字同 970番地先	岐阜市大字北1丁目25番地先 同 市同 1丁目1番地先	2.00	〃	S. 62. 4. 20岐阜市 告示第15号
〃	〃	山下川 (一級河川長良川左支川)	左岸 右岸	岐阜市日野西3丁目3975の91番地先 同 市同 3丁目5番の22地先	一級河川長良川合流点	0.65	〃	S. 63. 9. 5岐阜市 告示第91号
〃	〃	山下川放水路 (一級河川長良川左支川)	左岸 右岸	岐阜市日野西2丁目5番の8地先 同 市同 3丁目5番の23地先	岐阜市日野西2丁目3番の11地先 同 市同 3丁目4番の1地先	0.15	〃	〃
海津市	〃	村除川 (一級河川長除川右支川)	左岸 右岸	海津市南濃町吉田字三ノ切877番地先 同 市同 町松山字石土場141番地先	一級河川長除川合流点	0.50	〃	H. 元. 3. 31南濃町 告示第24号
関市	〃	桐谷川 (一級河川津保川左支川)	左岸 右岸	関市山田字新太田1331番地先 同市同 字同 1321番地先	一級河川津保川合流点	2.20	〃	H. 2. 1. 22関市 告示第1号
美濃市	〃	小俣川 (一級河川長良川左支川)	左岸 右岸	美濃市大字生櫛字向野1630の4地先 同 市大字生櫛新東河原2648の1地先	関市準用河川小俣川合流点	1.20	〃	H. 2. 7. 6美濃市 告示第37号
美濃加茂市	〃	加瀬田川 (一級河川加茂川右支川)	左岸 右岸	美濃加茂市山之上町字城ノ廻2269の1番地先 同 市同 町字寺田571の1番地先	一級河川加茂川合流点	1.80	〃	H. 5. 5. 20美濃加茂市 告示第25号
岐阜市	〃	島田川 (一級河川論田川支川)	左岸 右岸	岐阜市香取町3丁目21番地先 同 市鏡島字辰巳町2895番地先	一級河川論田川合流点	0.20	〃	H. 4. 1. 12岐阜市 告示第177号
〃	〃	西出川 (一級河川板屋川左支川)	左岸 右岸	岐阜市下鶴飼字 ^{お353} 颯 ^{お353} 1635番の6地先 同 市同 字稲置1637番の1地先	岐阜市黒野字盛惣858番の2地先 同 市下鶴飼1丁目1番地先	1.25	〃	H. 4. 5. 15岐阜市 告示第29号
関市	〃	赤谷川 (一級河川長良川左支川小俣川支流)	左岸 右岸	関市大字下有知字新屋敷2729番の2地先 同市大字同 字池田2654番の2地先	関市大字下有知字新長畑1283番の1地先 (関市準用河川小俣川合流点) 同市大字同 字同 1283番の1地先	1.20	〃	H. 8. 8. 29関市 告示第73号
美濃市	〃	赤谷川 (一級河川長良川左支川小俣川支流)	左岸 右岸	美濃市大字松森字下巾上384番の9地先 同 市大字同 字同 450番の2地先	美濃市大字松森字下巾上383番の3地先 同 市大字同 字同 368番の4地先	0.30	〃	H. 8. 8. 29美濃市 告示第42号
岐阜市	〃	権現川 (一級河川板屋川右支川)	左岸 右岸	岐阜市木田5丁目83番の1地先 同 市同 2丁目14番の1地先	岐阜市木田字権現1051番の1地先 同 市同 字中屋敷633番の1地先 (一級河川板屋川合流点)	0.97	〃	H. 9. 10. 1岐阜市 告示第191号
関市	〃	詰田川 (一級河川長良川左支川津保川支流)	左岸 右岸	関市宮河町2丁目1地先 同市大字肥田瀬字河原田157地先	関市宮河町1丁目14地先 同市稲河町285地先 (一級河川津保川合流点)	0.40	〃	H. 9. 10. 23関市 告示第83号
中津川市	〃	賤母沢川 (一級河川木曾川左支川)	左岸 右岸	中津川市山口1の内	一級河川木曾川合流点	0.60	〃	S. 48. 3. 10山口村 告示第5号
〃	〃	本沢川 (一級河川木曾川左支川)	左岸 右岸	中津川市山口372番3地先	〃	0.60	〃	〃
〃	〃	大又沢川 (一級河川木曾川左支川)	左岸 右岸	中津川市山口968番36地先	〃	0.90	〃	〃
〃	〃	寺沢川 (準用河川大又川左支川)	左岸 右岸	中津川市山口1734番2地先	準用河川大又沢川合流点	0.60	〃	〃

指定した市町村	河川名等		区 間			区間の延長	指定の理由	指定年月日 告示番号
	水系名	河 川 名	左右岸の別	上 流 端	下 流 端			
中津川市	木曾川	深沢川 (一級河川木曾川左支川)	左岸 右岸	中津川市1823番へ号地先	一級河川木曾川合流点	km 1.50	適正な管理と浸水等被害軽減を図る	S.48.3.10山口村告示第5号
〃	〃	新梨川 (一級河川木曾川左支川)	左岸 右岸	中津川市山口2636番地先	〃	1.30	〃	〃
〃	〃	大沢川 (一級河川木曾川左支川)	左岸 右岸	中津川市山口3705番20地先	〃	1.60	〃	〃
〃	〃	前の沢川 (一級河川木曾川左支川)	左岸 右岸	中津川市山口3360番3地先	〃	1.20	〃	〃
〃	〃	坎川 (一級河川島田川右支川)	左岸 右岸	中津川市馬籠4733番3地先	一級河川島田川合流点	1.30	〃	〃
〃	〃	井戸沢川 (一級河川島田川右支川)	左岸 右岸	中津川市馬籠3846番6地先	〃	1.40	〃	〃
〃	〃	塩沢川 (一級河川島田川右支川)	左岸 右岸	中津川市馬籠4211番3地先	〃	1.20	〃	〃
〃	〃	薬師沢川 (準用河川井戸沢川右支川)	左岸 右岸	中津川市馬籠3962番地先	準用河川井戸沢川合流点	1.10	〃	〃
各務原市	〃	三井川 (一級河川新境川左支川)	左岸 右岸	各務原市上戸町2丁目13番地先 同 市同 町1丁目51番2地先	各務原市上戸町2丁目93番地先 同 市同 町1丁目61番地先	0.092	〃	H.17.11.1各務原市各告示第120号
合計	4水系	85 河川				116.985		

市町村別準用河川一覧表

指定した市町村	水系名	河川名	延長(km)	備考	
岐阜市	木曾川	十道川	0.8		
	〃	戸泉川	0.8		
	〃	南谷川	0.8		
	〃	城田寺川	0.58		
	〃	領下川	1.0		
	〃	清水川	1.6		
	〃	長野川	1.9		
	〃	板屋川	1.6		
	〃	雛倉川	1.6		
	〃	寺前川	1.3		
	〃	原川	2.0		
	〃	戸石川	3.0		
	〃	村山川	2.0		
	〃	山下川	0.65		
	〃	山下川放水路	0.15		
	〃	島田川	0.2		
	〃	西出川	1.25		
	山県市	木曾川	長尾川	1.8	
〃		三田又川	2.25		
〃		赤尾川	1.3		
〃		栢野川	1.6		
〃		芦洞川	1.2		
〃		宮洞川	0.7		
〃		エゴ川	0.72		
〃		7	9.57		
各務原市		木曾川	三井川	0.092	
		〃	1	0.092	
大垣市	木曾川	南方川	1.2		
	〃	曾根川	3.0		

指定した市町村	水系名	河川名	延長(km)	備考
	木曾川	江西川	4.9	
	〃	一色川	0.47	0.47のうち片岸(安八町)が0.47
	〃	4	9.57	
海津市	木曾川	大樽川	2.13	2.13のうち片岸(輪之内町)が1.57
	〃	沢谷川	1.75	
	〃	小屋川	0.25	
	〃	村除川	0.5	
養老町	〃	4(1)	4.63	
	木曾川	境川	0.88	
	〃	新川	2.0	
	〃	除川	2.15	
関ヶ原町	〃	西八間川	0.92	
	〃	4	5.95	
	木曾川	黒血川	2.3	
輪之内町	〃	中狭川	0.75	
	〃	2	3.05	
	木曾川	大樽川	3.29	3.29のうち片岸(海津市)が1.57
安八町	〃	1(1)	3.29	
	木曾川	中須川	5.8	
	〃	一色川	0.9	0.9のうち片岸(大垣市)が0.47
関市	〃	2	6.7	
	木曾川	藤谷川	0.3	
	〃	小俣川	1.00	美濃市
	〃	桐谷川	2.2	
	〃	赤谷川	1.2	美濃市
	〃	詰田川	0.4	
美濃市	〃	5(2)	5.1	
	木曾川	渡来川	0.8	
	〃	小俣川	1.2	関市
	〃	赤谷川	0.3	関市
〃	3(2)	2.3		

指定した市町村	水系名	河川名	延長(km)	備考
美濃加茂市	木曾川	加瀬田川	1.8	
		1	1.8	
可児市	木曾川	大森川	1.9	
		1	1.9	
富加町	木曾川	籠屋谷川	1.23	
		1	1.23	
東白川村	木曾川	新巢川	0.32	
		1	0.32	
多治見市	庄内川	脇之島谷川	0.8	
		西坂谷川	0.93	
		北丘川	1.073	
		3	2.803	
土岐市	庄内川	大坪川	0.64	
		古川	0.29	
		栄川	0.22	
		3	1.15	
中津川市	木曾川	山の田川	0.05	
		中垣外川	0.7	
		十兵衛川	0.96	
		四重洞川	0.6	
		野田川	1.76	
		一之瀬川	2.3	
		一色川	2.0	
		賤母川	0.60	
		本沢川	0.60	
		大又沢川	0.90	
		寺沢川	0.60	
		深沢川	1.50	
		新梨川	1.30	
		大沢川	1.60	
前の沢川	1.20			
冢川	1.30			

指定した市町村	水系名	河川名	延長(km)	備考
	木曾川	井戸沢川	1.40	
		塩沢川	1.20	
		薬師沢川	1.10	
		19	21.67	
恵那市	矢作川	岩崎川	0.2	
		室沢川	5.0	
		雉子洞川	1.2	
		井沢川	2.2	
		増沢川	1.9	
		坊主洞川	0.65	
		6	11.15	
飛騨市	神通川	尾崎川	0.7	
		向山川	1.25	
		平岩川	2.6	
		3	4.55	
計	4水系	延 89	119.025	
		実 85	116.985	大樽川 1.57
		()は重複河川		一色川 0.47
				小俣川 2.2
				赤谷川 1.5

水系及び河川指定の推移

指定年月日	告示番号等	指定河川数	河川数	河川延長	左の内訳		片岸が他県に またがる部分	摘 要
					直轄管理	知事管理		
昭和40年3月24日 (4月1日)	政令第43号	新規210	210	2,144,225	175,506	1,968,719	62,926	一級水系の指定(木曾川)
昭和40年3月29日	建設省告示第901号							
昭和40年4月1日	(河川法施行法第2条)		107	895,062		895,062		二級水系の指定(庄川、矢作川、九頭竜川、庄内川)
昭和41年3月28日 (4月1日)	政令第50号	新規31	241	2,408,285	187,006	2,222,279	101,562	一級水系の指定(庄川、矢作川、九頭竜川)
昭和41年3月28日	建設省告示第897号							
昭和41年5月25日	建設省告示第1696号		241	2,408,285	203,766	2,204,519	〃	
昭和42年5月25日 (6月1日)	政令第75号	新規12、変更1	253	2,425,905	〃	2,222,139	〃	
昭和44年3月20日 (4月1日)	政令第31号	新規22、変更6	275	2,484,330	〃	2,280,564	〃	
昭和44年3月20日	建設省告示第646号							
昭和44年3月20日 (4月1日)	政令第31号	新規76	351	3,122,829	〃	2,919,063	〃	一級水系の指定(庄内川、神通川)
昭和46年3月20日	建設省告示第396号		351	3,122,829	264,411	2,858,418	〃	
昭和47年4月26日 (5月4日)	政令第85号	新規18	369	3,165,219	267,661	2,897,558	〃	
昭和47年4月26日	建設省告示第881号							
昭和48年4月12日	建設省告示第870号	新規18、変更4	387	3,199,759	〃	2,932,098	110,932	
昭和49年4月11日	同 告示第560号	変更1	387	3,200,559	295,361	2,905,198	〃	
昭和50年4月11日	同 告示第707号	新規5、変更1	392	3,209,209	307,961	2,901,248	〃	
昭和51年5月10日	同 告示第830号	新規1	393	3,212,709	317,161	2,895,548	〃	
昭和52年4月18日	同 告示第729号	新規7、変更3	400	3,230,034	318,461	2,911,573	〃	
昭和53年4月5日	同 告示第797号	新規4	404	3,238,524	〃	2,920,063	〃	
昭和54年4月4日	同 告示第789号	新規3、変更1	407	3,247,342	321,331	2,926,011	〃	

指定年月日	告示番号等	指定河川数	河川数	河川延長	左の内訳		片岸が他県に またがる部分	摘 要
					直轄管理	知事管理		
昭和55年4月5日	同 告示第822号	新規5	412	3,257,075	323,911	2,933,164	110,932	
昭和56年4月3日	同 告示第871号	新規3	415	3,263,015	326,301	2,936,714	〃	
昭和57年4月6日	同 告示第1003号	新規3、変更3	418	3,265,435	〃	2,939,134	〃	
昭和60年4月6日	同 告示第758号	新規2、変更2	420	3,274,515	〃	2,948,214	111,312	変更2（岩地川、中津川上流端告示訂正）
昭和61年4月5日	同 告示第962号	変更1	420	3,276,515	〃	2,950,214	〃	
昭和63年4月8日	同 告示第1125号	新規2、変更3	422	3,278,475	〃	2,952,174	〃	
平成元年5月29日	同 告示第1135号	新規1	423	3,278,775	〃	2,952,474	〃	
平成2年6月8日	同 告示第1167号	変更2	423	3,279,975	〃	2,953,674	〃	
平成4年4月10日	同 告示第995号	変更1	423	3,280,825	〃	2,954,524	〃	
平成5年4月16日	同 告示第1216号	新規4	427	3,286,255	331,501	2,954,754	〃	
平成6年7月25日	同 告示第1697号	新規2	429	3,290,849	331,701	2,959,148	〃	
平成7年4月3日	同 告示第946号	新規2	431	3,293,379	334,231	〃	〃	
平成8年5月11日	同 告示第1315号	新規4	435	3,324,289	〃	2,990,058	〃	
平成10年4月9日	同 告示第1147号	変更2	435	3,327,656	〃	2,993,425	〃	
平成14年4月5日	国交省告示第307号	変更1	435	3,329,856	〃	2,995,625	〃	
平成17年2月13日	(長野県山口村越県合併)	変更2	435	3,334,056	〃	2,999,825	106,712	中津川市と長野県山口村の合併に伴う管理区間の引継 (木曾川、島田川)
平成17年4月18日	同 告示第467号	変更1	435	3,334,036	〃	2,999,805	〃	
平成18年4月13日	同 告示第530号	新規1、廃止1	435	3,323,636	〃	2,989,405	〃	
平成18年4月13日	同 告示第531号	変更1	435	3,323,636	335,231	2,988,405	〃	天王川の一部直轄化
平成21年4月20日	同 告示第473号	新規1	436	3,325,050	〃	2,989,819	〃	
平成24年4月26日	同 告示第502号	新規1	437	3,325,629	〃	2,990,398	〃	
平成26年6月13日	同 告示第687号	変更1	437	3,326,090	〃	2,990,859	〃	
令和2年8月5日	同 告示第789号	変更3	437	3,323,675	〃	2,988,444	〃	
令和3年4月1日	同 告示第335号	変更1	437	3,323,675	336,531	2,987,144	〃	長良川の一部直轄化（遊水地事業）

(注) 指定年月日欄の()書は施行年月日である。

一 級 河 川 指 定 の 経 緯

指定年月日	水系名	河川名	河川延長	うち片岸が他県にまたがる部分
昭和40年3月24日 (政令第43号)	木曾川	(210)	m 2, 144, 225	m 64, 926
昭和41年3月28日 (政令第50号)	矢作川	(11)	86, 534	28, 356
	庄川	(18)	168, 526	8, 280
	九頭竜川	(2)	9, 000	
	計	(31)	264, 060	36, 636
昭和42年5月25日 (政令第75号)	木曾川	政田川	2, 350	
		岩地川	1, 076	
		椎倉川	1, 510	
		水成川	2, 460	
		原谷川	100	
		田代沢川	405	
		柏本川	1, 500	
		道後谷川	3, 310	
		塩蔵川	2, 685	
		黍生川	1, 800	
		小長谷川	775	
		脇谷川	45	
	新荒田川	(減) △ 396		
	計12(1)		17, 620	-
昭和44年3月20日 (政令第31号)	木曾川	川浦川	(増) 1, 200	
		太市川	750	
		納古川	1, 000	
		祖父川川	3, 650	
		加茂川	(増) 1, 500	
		水無瀬川	1, 600	
		神淵川	(増) 800	
		飯高川	1, 150	
		杉洞川	1, 600	
		枳平川	2, 210	

指定年月日	水系名	河川名	河川延長	うち片岸が他県にまたがる部分
		洞山川	m 2, 390	m
		西洞川	2, 750	
		佐広川	3, 600	
		曲坂川	1, 750	
		稲田川	2, 200	
		小野日陰川	2, 185	
		計13 (3)	15, 460	-
	庄川	尾上郷川	(増) 7, 740	
		大黒川	(増) 5, 810	
		アマゴ谷川	3, 140	
		大シウド谷川	2, 140	
		小シウド谷川	1, 230	
		大日谷川	760	
		海上谷川	1, 830	
		第三別山谷川	220	
		第二別山谷川	150	
		第一別山谷川	120	
		計8 (2)	23, 140	-
	矢作川	明智川	(増) 3, 000	
		野志川	1, 950	
		計1(1)	4, 950	-
	庄内川	30	171, 307	-
	神通川	46	467, 192	5, 200
	計	98(6)	682, 049	5, 200
昭和47年4月26日 (政令第85号)	木曾川	新堀川	3, 000	
		しびり川	1, 860	
		エゴ川	2, 150	
		阿多岐川	3, 000	
		中江川	5, 560	

指定年月日	水系名	河川名	河川延長	うち片岸が他県にまたがる部分
			m	m
		白谷川	3,200	
		上ノ谷川	1,800	
		シツ谷川	1,500	
		漆谷川	2,700	
		磯谷川	2,500	
		鬼生谷川	2,500	
		扇谷川	3,400	
		西赤谷川	1,200	
		深渡川	1,750	
		神梨川	1,120	
		般若川	1,650	
		白山川	800	
		瀬田川	2,700	
		計18	26,820	-
昭和48年4月12日 (建設省告示第870号)	木曾川	則武川	90	370
		小野川	3,670	
		福江川	2,270	
		石畑川	900	
		赤尾川	3,270	
		東谷川	1,890	
		後田川	2,600	
		前川	2,180	
		永田川 (増)	1,400	
		富田川 (増)	840	
		計8(2)	19,110	370
	庄内川	小里川 (増)	700	
		田沢川	1,300	
		計1(1)	2,000	-
	矢作川	阿妻川	6,100	3,550
		才坂川	1,920	
		土助川	450	

指定年月日	水系名	河川名	河川延長	うち片岸が他県にまたがる部分
			m	m
		赤羽根川	1,100	
		秋葉洞川	1,200	
		丸草川	280	250
		荒井川	800	
		計7	8,470	3,550
	庄川	イチコ沢川	510	
		小シウド沢川	100	
		大黒川 (増)	970	
		計2(1)	1,580	-
	計	18(4)	31,160	3,920
昭和49年4月11日 (建設省告示第560号)	木曾川	揖斐川 (増)	800	-
昭和50年4月11日 (建設省告示第707号)	木曾川	城田寺川	420	
		板倉川	1,330	
		阿多岐川 (増)	1,750	
		計2(1)	3,500	-
	矢作川	馬木川	2,460	
		小杉川	1,690	
		源内川	1,000	
		計3	5,150	-
	計	5(1)	8,650	-
昭和51年5月10日 (建設省告示第830号)	木曾川	長除川	3,500	-
昭和52年4月18日 (建設省告示第729号)	木曾川	椿川	300	
		西洞川	1,750	
		日永谷川	2,550	
		出戸川	1,750	
		船越川	2,650	
		島田川	1,424	
		牧沢川	1,801	
		板屋川 (増)	250	

指定年月日	水系名	河川名	河川延長	うち片岸が他県にまたがる部分
		東川 根尾東谷川	(増) 600 (増) 4,250	m m
	計	7(3)	4,850	-
昭和53年4月5日 (建設省告示第797号)	木曾川	鷲山川 志津野川 帆引川 兵衛谷川	300 2,970 670 4,550	
	計	4	8,490	-
昭和54年4月4日 (建設省告示第789号)	木曾川	田鶴川 坂本川 天王川	3,800 3,600 470	
	計	計2(1)	7,870	-
	庄内川	久尻川	948	-
	計	3(1)	8,818	-
昭和55年4月5日 (建設省告示第822号)	木曾川	高野川 新高野川 一之瀬川	1,000 200 4,700	
		計3	5,900	-
	庄内川	前の川	1,113	-
	神通川	京塚谷川	2,720	-
	計	5	9,733	-
昭和56年4月3日 (建設省告示第871号)	木曾川	山の田川	3,550	-
	庄内川	猿爪川 新田川	1,820 570	
		計2	2,390	-
	計	3	5,940	-
昭和57年4月6日 (建設省告示第1003号)	木曾川	平芝川 新巢川 木積沢川 論田川	1,510 1,350 2,500 (減) △ 920	

指定年月日	水系名	河川名	河川延長	うち片岸が他県にまたがる部分
		根尾川 深町川	(減) △ 1,200 (減) △ 820	m m
	計	3(3)	4,440	-
昭和60年4月6日 (建設省告示第758号)	木曾川 神通川	三切川 久婦須川	280 8,800	380
	計	2	9,080	380
昭和61年4月5日 (建設省告示第962号)	木曾川	富田川	(増) 2,000	-
昭和63年4月8日 (建設省告示第1125号)	木曾川	宝江川 貢間川 平野井川 中郷川 大ヶ洞川	490 2,230 (増) 140 (増) 210 (減) △ 1,560 (増) 450	
	計	2(3)	1,960	-
平成元年5月29日 (建設省告示第1135号)	木曾川	起証田川	300	-
平成2年6月8日 (建設省告示第1167号)	木曾川	柿野川 中野方川	(増) 600 (増) 600	
	計	(2)	(増) 1,200	-
平成4年4月10日 (建設省告示第995号)	木曾川	大ヶ洞川	(増) 850	-
平成5年4月16日 (建設省告示第1216号)	庄川	荒谷川 小谷川 中沢川 大白水谷川	4,750 370 150 160	
	計	4	5,430	-
平成6年7月25日 (建設省告示第1697号)	木曾川	大樽川 大樽川放水路	4,247 347	
	計	2	4,594	-

指定年月日	水系名	河川名	河川延長	うち片岸が他県にまたがる部分
平成7年4月3日 (建設省告示第946号)	木曾川	湯壺川	1,430	m
		野田川	1,100	m
	計	2	2,530	-
平成8年5月11日 (建設省告示第1315号)	木曾川	川浦谷川	4,200	
		西ヶ洞谷川	12,900	
		粥川	3,120	
		八草川	10,690	
	計	4	30,910	-
平成10年4月9日 (建設省告示第1147号)	木曾川	宝江川	(増) 1,815	※ 別に工事による延長が262m生じた
		岩地川	1,290	
	計	(2)	3,105	-
平成14年4月5日 (国土交通省告示第307号)	木曾川	余取川	(増) 2,200	
長野県山口村合併	木曾川	木曾川	(増) 2,800	△ 7,400
		島田川	(増) 1,400	
	計	(2)	4,200	△ 7,400
平成17年4月18日 (国土交通省告示第467号)	神通川	吉田川	(減) △ 20	-
平成18年4月13日 (国土交通省告示第530号)	木曾川	天王川放水路	290	
		八草川	(廃) △ 10,690	
	計	1(1)	△ 10,400	-
平成21年4月20日 (国土交通省告示第473号)	木曾川	加納川	1,414	
平成24年4月26日 (国土交通省告示第502号)	木曾川	新堀川放水路	579	
平成26年6月13日 (国土交通省告示第687号)	木曾川	加納川	(増) 461	

指定年月日	水系名	河川名	河川延長	うち片岸が他県にまたがる部分
令和2年8月5日 (国土交通省告示第789号) ※石田川は合流点の変更のみで延長の変更はない。 ※鳥羽川と新川は区間の表記に変更がないため告示はされていない。	木曾川	新堀川	(減) △ 15	m
		高野川	(減) △ 730	
		石田川	(増減無し) 0	
		鳥羽川	(減) △ 70	
		新川	(減) △ 1,600	
	計	(5)	△ 2,415	-
令和3年4月1日 (国土交通省告示第335号) ※指定区間の変更のみで延長の変更はない。	木曾川	長良川	(増減無し) 0	

一級河川五十音索引

河川名	ふりがな	水系名	番号	頁
(あ)				
相川	あい	木曾川	113	12
合川	あい	矢作川	22	25
青屋川	あおや	木曾川	245	18
赤川	あか	木曾川	207	16
赤尾川	あかお	木曾川	132	13
赤羽根川	あかばね	矢作川	5	25
阿木川	あぎ	木曾川	261	19
秋神川	あきがみ	木曾川	247	18
秋葉洞川	あきばぼら	矢作川	6	25
明智川	あけち	矢作川	8	25
飛鳥川	あすか	木曾川	152	14
阿多岐川	あたぎ	木曾川	92	11
阿妻川	あづま	矢作川	2	25
跡津川	あとづ	神通川	5	27
アマゴ谷川	あまごたに	庄川	17	31
荒井川	あらい	矢作川	18	25
荒城川	あらか	神通川	22	28
荒田川	あらた	木曾川	22	8
荒谷川	あらたに	庄川	6	31
(い)				
飯田川	いいだ	木曾川	193	15
飯高川	いいだか	木曾川	197	16
飯田洞川	いいだぼら	矢作川	21	25
飯沼川	いいぬま	木曾川	267	19
飯羽間川	いいはま	木曾川	272	19
伊往戸川	いおうど	木曾川	72	10
生田川	いくた	庄内川	10	22
池ノ俣川	いけのまた	神通川	35	28
一色川	いしき	木曾川	273	19
一色川	いしき	庄川	30	32
石田川	いしだ	木曾川	37	8
石畑川	いしばた	木曾川	111	12

河川名	ふりがな	水系名	番号	頁
伊自良川	いじら	木曾川	26	8
磯谷川	いそたに	木曾川	165	14
板倉川	いたくら	木曾川	93	11
板取川	いたどり	木曾川	74	10
板屋川	いたや	木曾川	28	8
イチコ沢川	いちこさわ	庄川	16	31
市之倉川	いちのくら	庄内川	2	22
一之瀬川	いちのせ	木曾川	279	20
五日市川	いつかいち	木曾川	129	12
石徹白川	いとしろ	九頭竜川	1	33
糸貫川	いとぬき	木曾川	24	8
稲越川	いなごえ	神通川	14	27
稲田川	いなだ	木曾川	218	17
伊野川	いの	庄内川	17	22
揖斐川	いび	木曾川	2	7
今須川	います	木曾川	131	13
今谷川	いまたに	神通川	40	28
入間川	いるま	木曾川	226	17
色目川	いろめ	木曾川	114	12
岩地川	いわち	木曾川	20	7
岩手川	いわて	木曾川	121	12
岩戸川	いわど	木曾川	19	7
岩村川	いわむら	木曾川	268	19
(う)				
上ノ谷川	うえのたに	木曾川	161	14
牛首谷川	うしくびだに	庄川	5	31
牛道川	うしみち	木曾川	91	11
後田川	うしろだ	木曾川	291	20
宇津江川	うつえ	神通川	27	28
畦畑川	うねはた	神通川	20	27
梅谷川	うめたに	木曾川	119	12
裏山川	うらやま	庄内川	14	22
瓜巢川	うりす	神通川	28	28

河川名	ふりがな	水系名	番号	頁
漆谷川	うるしたに	木曾川	164	14
漆谷川	うるしたに	神通川	26	28
(え)				
エゴ川	えご	木曾川	66	10
江名子川	えなこ	神通川	47	29
塩蔵川	えんぞう	木曾川	249	18
(お)				
大江川	おおえ	木曾川	21	7
大江川	おおえ	木曾川	97	11
大ヶ洞川	おおがぼら	木曾川	239	18
大萱谷川	おおがやだに	神通川	32	28
扇谷川	おおぎたに	木曾川	167	14
大栗毛川	おおくりげ	木曾川	122	12
大樽川	おおぐれ	木曾川	107	11
大樽川放水路	おおぐれ	木曾川	108	11
大沢川	おおさわ	庄内川	5	22
大シウド谷川	おおしうどだに	庄川	18	31
大白川	おおしら	庄川	10	31
大白水谷川	おおしらみずたに	庄川	9	31
大平川	おおだいら	矢作川	9	25
大滝川	おおたき	木曾川	120	12
大谷川	おおたに	木曾川	116	12
大谷川	おおたに	木曾川	157	14
大樽谷川	おおならだに	神通川	41	28
大原川	おおほら	庄内川	4	22
大洞川	おおぼら	木曾川	51	9
大洞川	おおぼら	木曾川	241	18
大間見川	おおまみ	木曾川	89	11
大森川	おおもり	木曾川	179	15
尾賀野川	おがの	木曾川	195	16
尾上郷川	おがみごう	庄川	14	31
小木曾谷川	おぎそだに	神通川	34	28

河川名	ふりがな	水系名	番号	頁
奥川	おく	木曾川	124	12
奥田川	おくだ	木曾川	200	16
小坂川	おさか	木曾川	240	18
小杉川	おすぎ	矢作川	13	25
於齋齋川	おそご	庄内川	28	23
落合川	おちあい	木曾川	293	20
落部川	おちべ	庄川	26	32
落部谷川	おちべだに	木曾川	86	10
小鳥川	おどり	神通川	13	27
小那比川	おなび	木曾川	62	9
鬼生谷川	おにうたに	木曾川	166	14
小野川	おの	木曾川	56	9
小野日陰川	おのひかげ	木曾川	219	17
小畑川	おぼた	木曾川	128	12
小原川	おぼら	木曾川	229	17
表川	おもて	木曾川	151	13
小里川	おり	庄内川	24	23
下石川	おろし	庄内川	15	22
鬼谷川	おんだに	木曾川	225	17
雄鳥川	おんどり	木曾川	192	15
(か)				
海上谷川	かいじょうだに	庄川	22	32
川浦谷川	かおれだに	木曾川	79	10
柿反川	かきぞれ	木曾川	209	16
柿野川	かきの	木曾川	78	10
笠原川	かさはら	庄内川	6	22
柏ヶ根川	かしね	木曾川	260	19
柏本川	かしもと	木曾川	211	16
カジヤ谷川	かじやだに	木曾川	238	18
柏原川	かしわばら	木曾川	286	20
粕川	かす	木曾川	148	13
加須良川	かずら	庄川	3	31
片知川	かたち	木曾川	75	10
片野川	かたの	神通川	16	27
桂川	かつら	木曾川	146	13
門和佐川	かどわさ	木曾川	230	17

河川名	ふりがな	水系名	番号	頁
金草川	かなくさ	木曾川	110	12
金山谷川	かなやまだに	神通川	15	27
可児川	かに	木曾川	174	15
加納川	かのう	木曾川	137	13
神淵川	かぶち	木曾川	196	16
蒲田川	がまた	神通川	12	27
神梨川	かみなし	木曾川	234	17
上村川	かみむら	矢作川	19	25
加茂川	かも	木曾川	188	15
粥川	かゆ	木曾川	81	10
辛沢川	からさわ	庄内川	3	22
唐沢川	からさわ	木曾川	184	15
狩宿川	かりやど	木曾川	281	20
川上川	かわうえ	木曾川	298	20
川浦川	かわうら	木曾川	50	9
川上川	かわかみ	神通川	36	28
神崎川	かんざき	木曾川	71	10
神路川	かんじ	木曾川	85	10
神洞川	かんぼら	木曾川	76	10
(き)				
起証田川	きしょうでん	木曾川	13	7
木積沢川	きずみさわ	木曾川	283	20
木曾川	きそ	木曾川	1	7
城田寺川	きだいじ	木曾川	41	8
北ノ俣川	きたのまた	神通川	11	27
北派川	きたは	木曾川	169	14
吉田川	きった	木曾川	47	9
木之実川	きのみ	矢作川	20	25
亀尾島川	きびしま	木曾川	82	10
黍生川	きびふ	木曾川	250	18
京塚谷川	きょうづかだに	神通川	38	28
切木川	きりき	木曾川	186	15
桐谷川	きりたに	神通川	23	28
(く)				
杭瀬川	くいせ	木曾川	112	12

河川名	ふりがな	水系名	番号	頁
久々利川	くくり	木曾川	177	15
久尻川	くじり	庄内川	16	22
久須田川	くすだ	木曾川	275	19
葛屋川	くずや	木曾川	198	16
九蔵川	くぞう	木曾川	246	18
管瀬川	くだせ	木曾川	143	13
轡野川	くつわの	木曾川	57	9
久婦須川	くぶす	神通川	2	27
久保原川	くぼはら	庄内川	30	23
貢間川	ぐま	木曾川	227	17
蔵柱川	くらばしら	神通川	8	27
栗巢川	くりす	木曾川	87	10
黒川	くろ	木曾川	206	16
黒内川	くろうち	神通川	19	27
桑原川	くわばら	木曾川	4	7
(け)				
源内川	げんない	矢作川	14	25
(こ)				
高曾洞川	こうそぼら	神通川	37	28
五三川	ごさん	木曾川	106	11
小シウド沢川	こしうどざわ	庄川	20	31
小シウド谷川	こしうどたに	庄川	19	31
小谷川	こたに	庄川	7	31
小駄良川	こだら	木曾川	84	10
小長谷川	こながたに	木曾川	251	18
小八賀川	こはちが	神通川	31	28
小間見川	こまみ	木曾川	90	11
五六川	ごろく	木曾川	12	7
(さ)				
犀川	さい	木曾川	5	7
才坂川	さいさか	矢作川	3	25
境川	さかい	木曾川	17	7
境川	さかい	庄川	2	31
坂内川	さかうち	木曾川	155	14

河川名	ふりがな	水系名	番号	頁
坂本川	さかもと	木曾川	278	20
鷺山川	さぎやま	木曾川	33	8
佐々良木川	ささらぎ	庄内川	31	23
佐広川	さひろ	木曾川	213	16
佐見川	さみ	木曾川	217	17
沢尻川	さわじり	木曾川	255	18
三谷川	さんたに	庄川	32	32
(し)				
椎倉川	しぐら	木曾川	38	8
シツ谷川	しつたに	木曾川	162	14
志津野川	しつの	木曾川	55	9
芝草川	しばくさ	庄内川	7	22
しびり川	しびり	木曾川	42	8
島田川	しまだ	木曾川	295	20
十三墓岐川	じゅうさんぼぎ	神通川	24	28
庄川	しょう	庄川	1	31
少合川	しょうごう	木曾川	63	9
常泉寺川	じょうせんじ	神通川	48	29
庄内川(土岐川)	しょうない	庄内川	1	22
定蓮寺川	じょうれんじ	木曾川	266	19
白川	しら	木曾川	204	16
白石川	しらいし	木曾川	147	13
白倉川	しらくら	庄内川	21	23
白川	しろ	木曾川	156	14
白谷川	しろたに	木曾川	160	14
新川	しん	木曾川	36	8
新荒田川	しんあらた	木曾川	18	7
新規川	しんき	木曾川	136	13
新境川	しんさかい	木曾川	170	14
新巢川	しんす	木曾川	216	17
新高野川	しんたかの	木曾川	11	7
神通川(宮川)	じんづう	神通川	1	27
新田川	しんでん	庄内川	27	23
新堀川	しんぼり	木曾川	31	8
新堀川	しんぼり	木曾川	9	7

河川名	ふりがな	水系名	番号	頁
新堀川放水路	しんぼり	木曾川	8	7
(す)				
水門川	すいもん	木曾川	134	13
菅田川	すがた	木曾川	220	17
菅野川	すがの	木曾川	123	12
杉洞川	すぎほら	木曾川	203	16
寿後川	すご	木曾川	189	15
双六川	すごろく	神通川	9	27
苔川	すのり	神通川	42	28
鷺見川	すみ	木曾川	95	11
(せ)				
関川	せき	木曾川	46	9
瀬田川	せた	木曾川	181	15
千田川	せんだ	木曾川	258	19
千旦林川	せんだばやし	木曾川	277	19
(そ)				
早田川	そうでん	木曾川	29	8
外洞川	そでぼら	木曾川	297	20
祖父川川	そぶかわ	木曾川	58	9
曽部地川	そべじ	木曾川	94	11
ソソボ谷川	そんぼだに	神通川	4	27
(た)				
大安寺川	たいあんじ	木曾川	172	14
第一別山谷川	だいいちべつさんだに	庄川	25	32
太江川	たいえ	神通川	21	28
大黒川	だいくく	庄川	15	31
第三別山谷川	だいさんべつさんだに	庄川	23	32
太市川	たいち	木曾川	53	9
大目谷川	だいにちだに	庄川	21	32
第二別山谷川	だいにべつさんだに	庄川	24	32
大白水谷川	だいはくすいだに	庄川	11	31
大八賀川	だいはちが	神通川	43	29
大明神川	だいましょうじん	木曾川	215	17

河川名	ふりがな	水系名	番号	頁
高田川	たかだ	庄内川	11	22
高知川	たかち	木曾川	153	14
高波川	たかなみ	矢作川	10	25
高野川	たかの	木曾川	10	7
高橋谷川	たかはしだに	木曾川	149	13
高原川	たかはら	神通川	3	27
滝川	たき	神通川	46	29
滝坂川	たきざか	矢作川	16	25
竹原川	たけはら	木曾川	231	17
田沢川	たざわ	庄内川	29	23
田代沢川	たしろざわ	木曾川	205	16
田違川	たちがい	木曾川	265	19
田鶴川	たづる	木曾川	103	11
(ち)				
力石川	ちからいし	木曾川	257	19
長護寺川	ちょうごじ	木曾川	15	7
長根川	ちょうね	木曾川	285	20
(つ)				
付知川	つけち	木曾川	280	20
甘屋川	つづや	木曾川	52	9
椿川	つばき	木曾川	40	8
津橋川	つばし	木曾川	187	15
津保川	つぼ	木曾川	45	9
妻木川	つまぎ	庄内川	12	22
詰田川	つめた	木曾川	49	9
津屋川	つや	木曾川	105	11
(て)				
出戸川	でと	木曾川	69	10
寺川	てら	木曾川	276	19
寺河戸川	てらかわど	庄川	31	32
天神川	てんじん	木曾川	35	8
天王川	てんのう	木曾川	6	7
天王川放水路	てんのうがわ	木曾川	25	8

河川名	ふりがな	水系名	番号	頁
(と)				
戸川	と	木曾川	222	17
戸市川	といち	神通川	17	27
道後谷川	どうごだに	木曾川	248	18
庄内川(土岐川)	とき	庄内川	1	22
土京川	どきょう	木曾川	224	17
土助川	どすけ	矢作川	4	25
栃平川	とちだいら	木曾川	208	16
殿川	との	神通川	18	27
鳥羽川	とば	木曾川	34	8
富田川	とみだ	木曾川	270	19
泥川	どろ	木曾川	115	12
(な)				
中川	なか	木曾川	7	7
中川	なか	木曾川	126	12
中江川	なかえ	木曾川	99	11
中郷川	なかごう	木曾川	180	15
中沢川	なかざわ	庄内川	32	23
中沢川	なかざわ	矢作川	12	25
中沢川	なかざわ	庄川	8	31
永田川	ながた	木曾川	264	19
長谷川	ながたに	木曾川	150	13
中津川	なかつ	木曾川	289	20
中之江川	なかのえ	木曾川	135	13
中之保川	なかのほ	木曾川	59	9
中野方川	なかのほ	木曾川	256	18
中ノ俣川	なかのまた	神通川	10	27
長除川	ながよけ	木曾川	102	11
長良川	ながら	木曾川	3	7
生井川	なまい	神通川	45	29
(に)				
濁川	にごり	木曾川	262	19
西赤谷川	にしあかたに	木曾川	168	14
西ヶ洞谷川	にしがほらたに	木曾川	80	10
西谷川	にしたに	木曾川	163	14

河川名	ふりがな	水系名	番号	頁
西洞川	にしぼら	木曾川	67	10
西洞川	にしぼら	木曾川	212	16
(ぬ)				
糠塚川	ぬかづか	神通川	30	28
(ね)				
根尾川	ねお	木曾川	27	8
根尾川	ねお	木曾川	140	13
根尾東谷川	ねおひがしたに	木曾川	145	13
(の)				
納古川	のこ	木曾川	54	9
野志川	のし	矢作川	17	25
野田川	のだ	木曾川	274	19
野々俣川	ののまた	庄川	28	32
則武川	のりたけ	木曾川	30	8
乗政川	のりまさ	木曾川	233	17
(は)				
馬木川	ばぎ	矢作川	11	25
萩原川	はぎわら	庄内川	25	23
白山川	はくさん	木曾川	236	18
狭間川	はざま	庄内川	22	23
迫間川	はざま	木曾川	173	15
葉津川	はず	木曾川	202	16
蜂屋川	はちや	木曾川	48	9
八尺川	はっしゃく	木曾川	244	18
花田川	はなだ	木曾川	141	13
半道川	はみち	木曾川	77	10
原谷川	はらたに	木曾川	159	14
洞山川	はらやま	木曾川	210	16
般若川	はんにゃ	木曾川	235	17
(ひ)				
比衣川	ひえ	木曾川	182	15
東川	ひがし	木曾川	39	8

河川名	ふりがな	水系名	番号	頁
東川	ひがし	木曾川	125	12
東大江川	ひがしおおえ	木曾川	98	11
東谷川	ひがしだに	木曾川	133	13
東平野井川	ひがしひらのい	木曾川	139	13
日坂川	ひさか	木曾川	154	14
肥田川	ひだ	庄内川	18	22
飛驒川	ひだ	木曾川	190	15
日永谷川	ひながたに	木曾川	68	10
姫川	ひめ	木曾川	178	15
兵衛谷川	ひょうえだに	木曾川	242	18
日吉川	ひよし	庄内川	20	22
平芝川	ひらしば	木曾川	185	15
平園川	ひらその	庄内川	8	22
平野井川	ひらのい	木曾川	138	13
広瀬浅又川	ひろせあさまた	木曾川	158	14
日和田川	ひわだ	木曾川	253	18
(ふ)				
深渡川	ふかど	木曾川	191	15
深町川	ふかまち	木曾川	127	12
福江川	ふくえ	木曾川	96	11
福富川	ふくとみ	木曾川	64	9
藤川	ふじ	庄内川	34	23
藤古川	ふじこ	木曾川	130	12
富士下川	ふじした	庄内川	9	22
不動川	ふどう	庄内川	19	22
府内川	ふない	木曾川	144	13
船越川	ふなこし	木曾川	70	10
古道川	ふるみち	木曾川	88	11
(ほ)				
宝江川	ほうえ	木曾川	14	7
帆引川	ほびき	木曾川	100	11
洞川	ほら	庄内川	35	23
(ま)				
前川	まえ	木曾川	292	20

河川名	ふりがな	水系名	番号	頁
前川	まえ	九頭竜川	2	33
前の川	まえ	庄内川	13	22
曲坂川	まがりさか	木曾川	214	16
牧沢川	まささわ	木曾川	296	20
牧田川	まきた	木曾川	109	12
牧谷川	まきたに	神通川	39	28
幕岩川	まくいわ	木曾川	254	18
正木川	まさき	木曾川	32	8
政田川	まさだ	木曾川	16	7
猿爪川	ましづめ	庄内川	26	23
馬瀬川	まぜ	木曾川	221	17
町屋川	まちや	庄川	29	32
松島川	まつしま	木曾川	284	20
真名田川	まなだ	木曾川	183	15
間見川	まみ	木曾川	199	16
丸草川	まるくさ	矢作川	7	25
万尺川	まんじゃく	庄内川	23	23
(み)				
三切川	みきり	木曾川	104	11
水成川	みずなり	木曾川	60	9
御手洗川	みたらい	庄川	27	32
水無瀬川	みなせ	木曾川	194	16
南派川	みなみは	木曾川	171	14
三水川	みみず	木曾川	142	13
神通川(宮川)	みや	神通川	1	27
宮谷川	みやたに	庄川	4	31
宮谷川	みやたに	神通川	25	28
(む)				
武儀川	むぎ	木曾川	65	9
武儀倉川	むぎくら	木曾川	61	9
麦搗川	むぎつき	木曾川	282	20
棕実川	むくのみ	庄内川	33	23
無数河川	むすご	木曾川	243	18
六廐川	むまい	庄川	12	31

河川名	ふりがな	水系名	番号	頁
(も)				
森茂川	もりも	庄川	13	31
(や)				
薬師川	やくし	木曾川	118	12
矢戸川	やと	木曾川	175	15
矢作川	やはぎ	矢作川	1	25
山口川	やまぐち	神通川	44	29
山田川	やまだ	木曾川	44	9
山田川	やまだ	神通川	6	27
山之口川	やまのぐち	木曾川	237	18
山口谷川	やまのぐちだに	神通川	33	28
山の田川	やまのだ	木曾川	288	20
山除川	やまよけ	木曾川	101	11
矢道川	やみち	木曾川	117	12
(ゆ)				
弓掛川	ゆがけ	木曾川	228	17
湯壺川	ゆつぼ	木曾川	269	19
湯舟沢川	ゆふねざわ	木曾川	294	20
(よ)				
八日市川	ようかいち	木曾川	201	16
横川	よこ	木曾川	287	20
横市川	よこいち	木曾川	176	15
横町川	よこまち	木曾川	263	19
吉田川	よしだ	木曾川	83	10
吉田川	よしだ	木曾川	271	19
吉田川	よしだ	矢作川	15	25
吉田川	よしだ	神通川	7	27
四ツ目川	よつめ	木曾川	290	20
余取川	よとり	木曾川	73	10
(り)				
両満川	りょうまん	木曾川	43	8

河川名	ふりがな	水系名	番号	頁
(ろ)				
論田川	ろんでん	木曾川	23	8
(わ)				
輪川	わ	木曾川	232	17
脇谷川	わきたに	木曾川	252	18
脇谷川	わきたに	神通川	29	28
和田川	わだ	木曾川	259	19
和良川	わら	木曾川	223	17