

令和 3年3月30日
道路局企画課

「道の駅」の第54回登録について

～今回7駅が登録され、全国で1,187駅となります～

今回、市町村より申請のあった7駅を、新たに「道の駅」として登録することにしました。これにより、全国の道の駅は、合計で1,187駅になります。

「道の駅」は、平成5年の制度創設以来、四半世紀が経過し、国土交通省では、2020年からは第3ステージ「地方創生・観光を加速する拠点」として位置づけられており、新たに加わった道の駅とともに取組みを進めてまいります。

(1) 道の駅の登録数

1,180駅（これまで）+7駅（今回）=合計 1,187駅

※前回は令和2年7月に7駅登録

(2) 道の駅の登録について

道の駅は、市町村等からの申請に基づき、国土交通省道路局で、要件を満たすものを、道の駅として毎年登録しています。

道の駅の主な要件については、以下の通りです。

・無料で24時間利用できる

① 十分な容量を持った駐車場

② 清潔なトイレ（原則、洋式）

③ 子育て応援施設（ベビーコーナー等）

があること。

・道路及び地域に関する情報を提供する施設があること。

・文化教養施設、観光レクリエーション施設などの地域振興施設があること。

・施設及び施設間を結ぶ主要経路のバリアフリー化がされていること。

※全国の「道の駅」の一覧については、以下のURLを参照ください。

<http://www.mlit.go.jp/road/Michi-no-Eki/list.html>

<問い合わせ先>

国土交通省 道路局 企画課 東・山口（内線：37552、37558）

代表(03)5253-8111 直通(03)5253-8485 FAX(03)5253-1618

新たに「道の駅」に登録する箇所一覧（7箇所）

	都道府県	申請者	駅名	設置箇所	路線名	道路種別	整備手法	オープン予定
1	北海道	士別市	羊のまち 侍・しべつ	北海道士別市 大通東5丁目440番地23	一般国道40号	直轄 国道	一体	令和3年度
2	岩手県	普代村	青の国ふだい	岩手県下閉伊郡普代村 第9地割字銅屋5番地3	村道 駅前1号線	市町 村道	単独	令和3年度
3	宮城県	石巻市	硯上の里おがつ	宮城県石巻市雄勝町 下雄勝二丁目5番地	県道238号 釜谷大須雄勝線	県道	単独	令和3年度
4	宮城県	女川町	おながわ	宮城県牡鹿郡女川町 女川二丁目66番地	一般国道398号	補助 国道	単独	令和3年度
5	宮城県	南三陸町	さんさん南三陸	宮城県本吉郡南三陸町 志津川字五日町200-1	一般国道398号	補助 国道	単独	令和3年度
6	福井県	大野市	越前おおの 荒島の郷	福井県大野市 蕨生第137号21番地1	一般国道158号	補助 国道	一体	令和3年度
7	福井県	南越前町	南えちぜん山海里	福井県南条郡南越前町 牧谷39-2-2	一般県道 中小屋武生線	県道	単独	令和3年度

注1) 道の駅の整備手法には、道路管理者と市町村長等で整備する「一体型」と市町村で全て整備を行う「単独型」の2種類あ
上表「整備手法」欄では、「単独」「一体」と記載しています。

「道の駅」第54回登録箇所（7箇所）



道の駅「羊のまち 侍・しべつ」

◆路線名：一般国道40号

◆所在地：北海道ほっかいどう士別市大通東5丁目440番地23

◆面積および施設等

- ・面積：3,585㎡
- ・施設：駐車場64台、トイレ18器、情報提供施設、観光案内所、ベビーコーナー、公衆電話、公衆無線LAN、休憩・飲食施設、物販施設、キッズスペース、レンタサイクル、EV充電施設
- ・整備手法：一体型

◆オープン予定：令和3年度

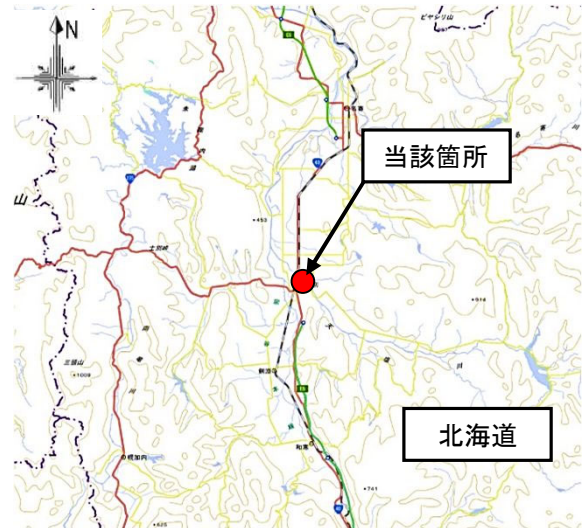
◆特徴

- ・中心市街地の立地を活かし、商店街の消費創出に向けた誘導拠点及び住民交流拠点として整備
- ・地元農畜産物の加工品や6次産業化品の販売、広域観光及びシーニックバイウェイとの連携による情報発信、サイクルツーリズムを通じた観光振興により、賑わいと交流を創出
- ・高速バスのバス停を設置し、市内循環バス路線への接続により公共交通の利便性を向上

イメージパース

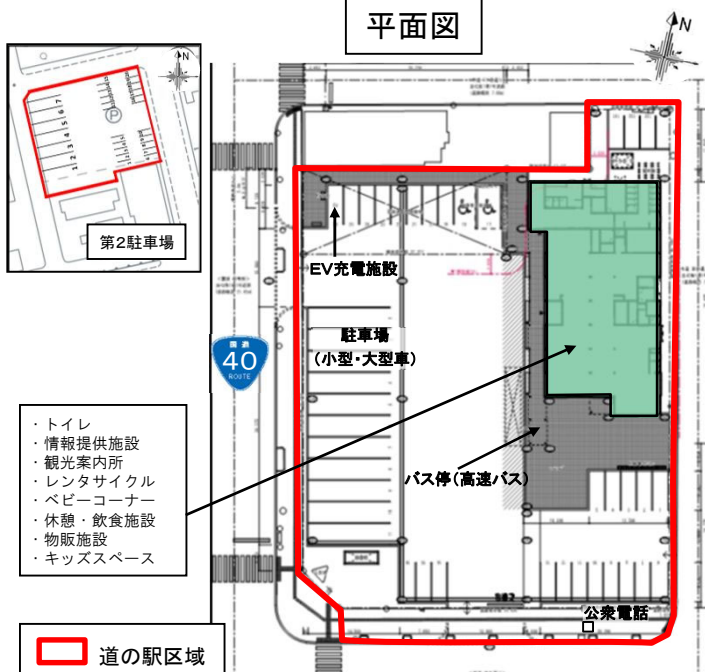


位置図

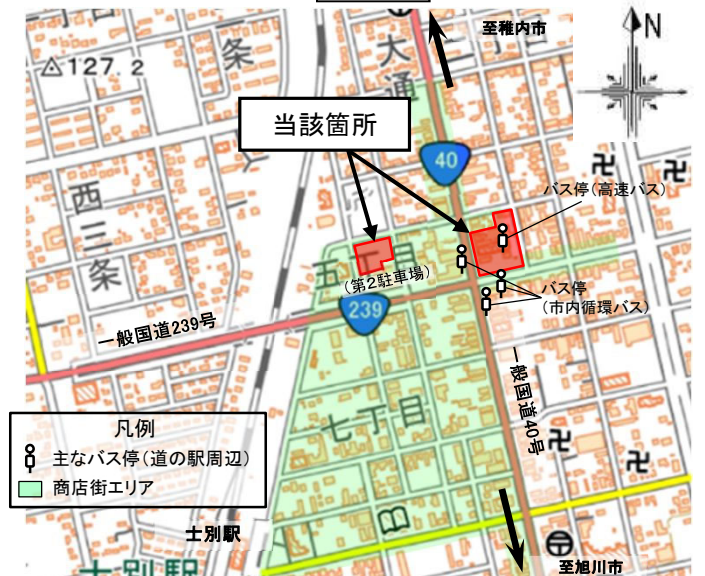


出典：国土地理院ウェブサイト(<http://www.gsi.go.jp/>)

平面図



位置図



出典：国土地理院ウェブサイト(<http://www.gsi.go.jp/>)

道の駅「青の国ふだい」

◆路線名：村道駅前1号線

◆所在地：岩手県下閉伊郡普代村第9地割字銅屋5番地3

◆面積および施設等（既存施設を活用）

- ・面積：5,952㎡
- ・施設：駐車場44台、トイレ19器、休憩・情報発信施設、観光案内所、ベビーコーナー、公衆電話、軽食コーナー、物販施設
- ・整備手法：単独型

◆オープン予定：令和3年度

◆特徴

- ・三陸鉄道普代駅舎と一体的に運営する交流・産業振興・情報発信拠点
- ・地元農林水産物等の直売所、土産品等の物販
- ・観光ガイドや語り部を育成し、地域のゲートウェイとして、震災遺構や三陸ジオパーク(見どころとなるジオサイトが点在)、みちのく潮風トレイルなどを活かした観光振興を実施

イメージパース

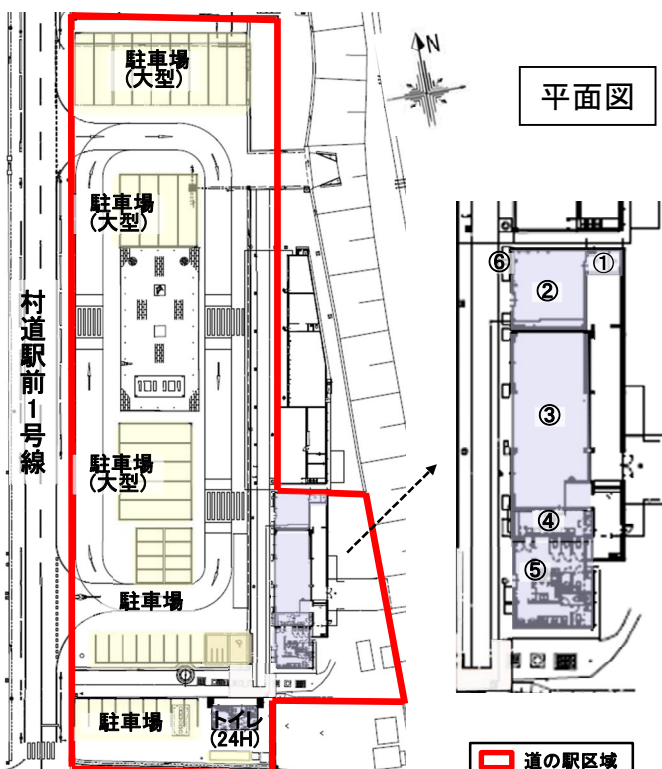


位置図

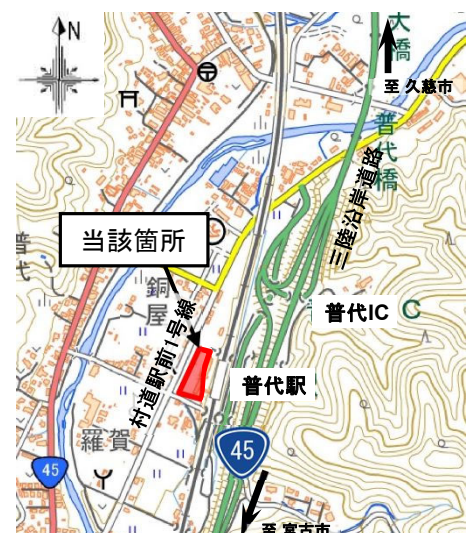


出典：国土地理院ウェブサイト(<http://www.gsi.go.jp/>)

平面図



位置図



出典：国土地理院ウェブサイト(<http://www.gsi.go.jp/>)

- ①ベビーコーナー
- ②休憩・情報発信施設
- ③物販施設
- ④観光案内所・軽食コーナー
- ⑤トイレ(24H)
- ⑥公衆電話

道の駅区域

道の駅「けんじょう 硯上の里さとおがつ」

- ◆路線名：県道238号釜谷大須雄勝線
みやぎけんいしのまきしおがつちょうしもおがつ
- ◆所在地：宮城県石巻市雄勝町下雄勝二丁目5番地
- ◆面積及び施設等（既存施設を活用）
 - ・面積：10,721㎡
 - ・施設：駐車場60台、トイレ37器、情報提供施設、観光案内所、ベビーコーナー、公衆電話、飲食施設、物販施設、キッズコーナー、博物館(雄勝硯伝統産業会館)、交流館(雄勝観光物産交流館)、展示ホール、会議室
 - ・整備手法：単独型
- ◆オープン予定：令和3年度
- ◆特徴
 - ・地場製品の販売や各種情報発信など、雄勝地区の拠点施設として整備
 - ・伝統工芸品の展示やイベント開催により、地域住民と利用者の交流と憩いの場を創出
 - ・雄勝地域の震災から復興までの情報展示など、壊滅的な被害を受けた震災を風化させず、後世に伝承する施設(雄勝観光物産交流館)を整備

現況写真

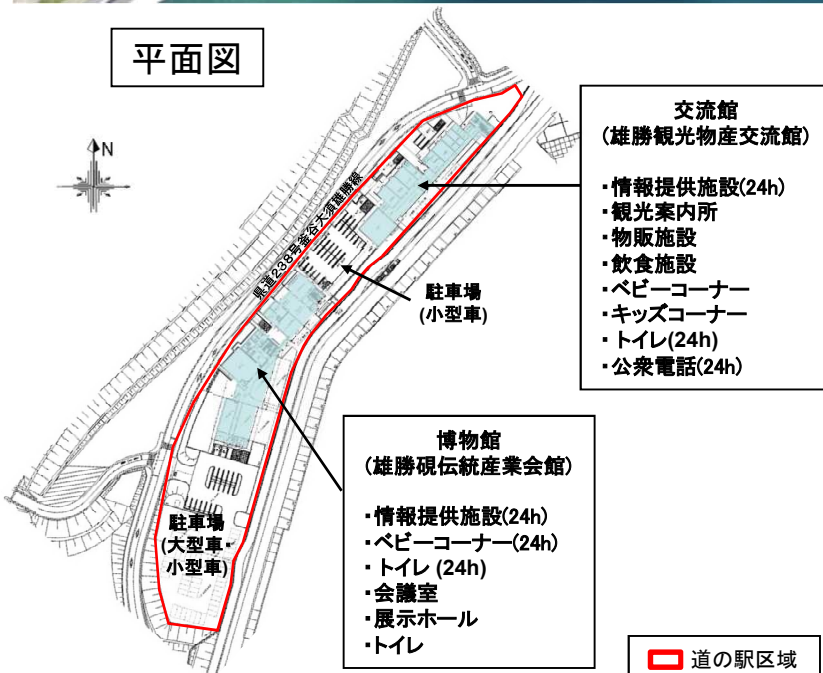


位置図



出典：国土地理院ウェブサイト(<http://www.gsi.go.jp/>)

平面図



位置図



出典：国土地理院ウェブサイト(<http://www.gsi.go.jp/>)

道の駅「おながわ」

◆路線名：一般国道398号

◆所在地：宮城県牡鹿郡女川町女川二丁目66番地
みやぎけん おしかぐん おながわちょうおながわ

◆面積および施設等（既存施設を活用）

- ・面積：12,721㎡
- ・施設：駐車場60台、トイレ51器、情報発信施設、観光案内所、ベビーコーナー、公衆電話、公衆無線LAN、飲食施設、物販施設、キッズコーナー、多目的ホール、音楽スタジオ、多目的室、会議室
- ・整備手法：単独型

◆オープン予定：令和3年度

◆特徴

- ・女川で水揚げされた旬の魚介類を使用した飲食の提供、水産加工品を中心とした特産品の販売を実施
- ・港町女川の水産業のPRを通じた地域経済の活性化、交流施設や公共空間の利用による町民と道路利用者との交流の促進を実施
- ・道路情報、町や周辺地域の観光情報、震災復興に関する情報を幅広く発信

現況写真



女川町
まちなか交流館



シーバルビア女川



女川町たびの
情報館ぶらっと



地元市場ハマテラス

位置図



出典：国土地理院ウェブサイト(<http://www.gsi.go.jp/>)

位置図



出典：国土地理院ウェブサイト(<http://www.gsi.go.jp/>)

平面図



道の駅「さんさん南三陸」 みなみさんりく

◆路線名：一般国道398号

◆所在地：宮城県本吉郡南三陸町志津川字五日町200-1
みやぎけんもとよしぐんみなみさんりくちょうしづがわ あざ いつかまち

◆面積および施設等（既存施設を活用）

- ・敷地面積：23,963㎡
- ・施設概要：駐車場249台、トイレ36器、休憩・情報発信施設、観光案内所、ベビーコーナー、公衆電話、公衆無線LAN、飲食施設、物販施設、公共交通ターミナル、震災伝承施設、展望台、EV充電施設
- ・整備手法：単独型

◆オープン予定：令和3年度

◆特徴

- ・「地域間連携の場」として活用し、地域全体の活性化につながる情報を発信
- ・東日本大震災からの復興の象徴的存在である「南三陸さんさん商店街」にて、飲食・地場産品販売を実施
- ・東日本大震災の被災状況や各種支援に対する感謝を伝える場として震災伝承施設を整備
- ・BRT、高速バス、町内乗合バスが利用する公共交通ターミナルを整備

イメージパース

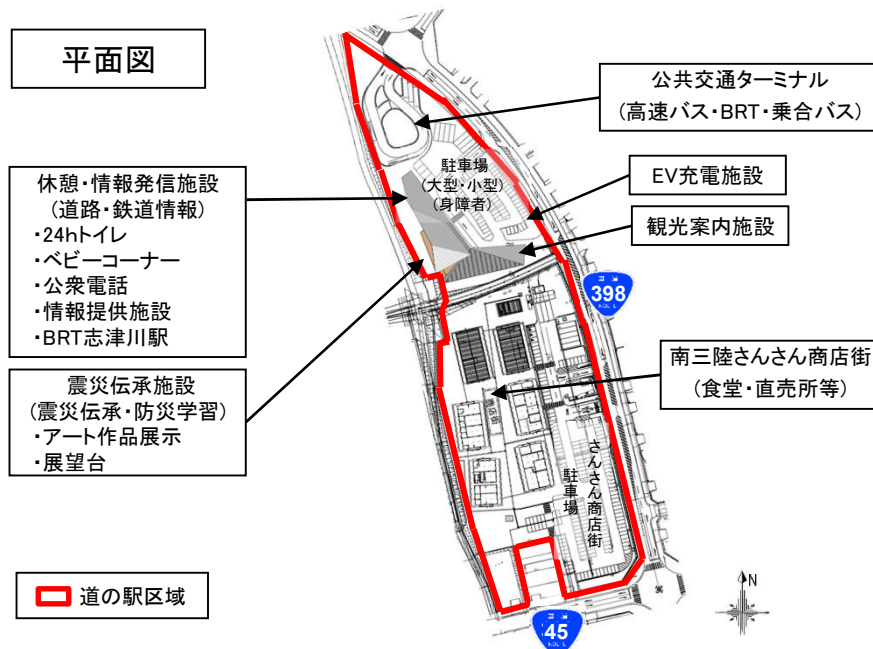


位置図



出典：国土地理院ウェブサイト(<http://www.gsi.go.jp/>)

平面図



位置図



出典：国土地理院ウェブサイト(<http://www.gsi.go.jp/>)

道の駅「南えちぜん山海里」

◆路線名：一般県道中小屋武生線

◆所在地：福井県南条郡南越前町牧谷39-2-2

◆面積および施設等

- ・面積：15,932㎡
- ・施設：駐車場135台、トイレ33器、休憩・情報発信施設、観光案内所、ベビーコーナー、非常用電源、貯水槽、公衆電話、公衆無線LAN、飲食施設、物販施設、キッズルーム、イベント広場、公園
- ・整備手法：単独型

◆オープン予定：令和3年度

◆特徴

- ・北陸自動車道南条スマートIC隣接、高速道路や国道365号など主要幹線道路の結節地に立地する強みを活かし、南越前町および福井県の玄関口となる観光拠点として整備
- ・地元農林水産物や特産品の販売を通じて地域の魅力を効果的に発信し、地域活性化の交流を促進
- ・ベビーコーナーやキッズルームなど、子育て世代が長時間滞在できる空間を創出

イメージパース



位置図



出典：国土地理院ウェブサイト(<http://www.gsi.go.jp/>)

平面図



位置図



出典：国土地理院ウェブサイト(<http://www.gsi.go.jp/>)